

함께 만드는
완전히 새로운 경남



경상남도

www.gyeongnam.go.kr

공보

제2552호 2022. 5. 12.(목)

규 칙

| | | |
|--------|---|----|
| 제3312호 | 경상남도 예산 및 기금의 회계관리에 관한 규칙 일부개정규칙 | 6 |
| 제3313호 | 경상남도 물품관리 조례 시행규칙 일부개정규칙 | 11 |
| 제3314호 | 경상남도 무역항 컨테이너화물 유치 지원 조례 시행규칙 일부개정규칙 | 14 |

입 법 예 고

| | | |
|-----------|--|----|
| 제2022-17호 | 「경상남도 자원봉사활동 지원 조례」 일부개정조례안 입법예고 | 16 |
| 제2022-18호 | 「경상남도 전기자동차 충전시설의 설치 등에 관한 조례」 전부개정조례안 입법예고 | 18 |
| 제2022-19호 | 「경상남도 금연환경 조성 및 지원 등에 관한 조례 시행규칙」 일부개정 규칙안 입법예고 | 21 |

고 시

| | | |
|------------|---------------------------------------|----|
| 제2022-213호 | 택시 감차계획 변경 고시(의령군) | 27 |
| 제2022-222호 | 산림사업법인 등록취소 고시 | 28 |
| 제2022-223호 | 외사지구 다목적농촌용수개발사업 시행계획 변경 고시 | 29 |
| 제2022-224호 | 공유수면 점용·사용 변경허가(기간연장) 고시 | 54 |
| 제2022-225호 | 공유수면 점용·사용 변경허가(기간연장) 고시 | 55 |
| 제2022-226호 | 공유수면 점용·사용 변경허가(기간연장) 고시 | 56 |
| 제2022-227호 | 나무병원 등록취소 고시 | 57 |
| 제2022-228호 | 도로구역 결정(변경)에 따른 토지세목 변경 및 정정 고시 | 58 |
| 제2022-229호 | 공유수면 점용·사용승인 고시 | 93 |
| 제2022-230호 | 공유수면 점용·사용 변경허가 고시 | 94 |
| 제2022-231호 | 공유수면 점용·사용 변경허가 고시 | 95 |

| | | |
|------------|-------------------------------|----|
| 제2022-232호 | 공유수면 점용·사용 실시계획 준공검사 고시 | 96 |
| 제2022-233호 | 공유수면 점용·사용 실시계획 준공검사 고시 | 97 |

공 고

| | | |
|------------|---|----|
| 제2022-842호 | 경남도립극단 일반직원단원 공개모집 공고(도 홈페이지 공고) | |
| 제2022-845호 | 「2022년 농촌에서 살아보기사업 관리운영자」 선정 결과 공고 (도 홈페이지 공고) | |
| 제2022-846호 | 일반경쟁 입찰공고(G2B 게시) | |
| 제2022-847호 | 소액수의 견적제출 안내공고(G2B 게시) | |
| 제2022-848호 | 소액수의 견적서 제출 안내 공고(G2B 게시) | |
| 제2022-849호 | 개인정보 제3자 제공사항 공고(도 홈페이지 공고) | |
| 제2022-850호 | 부동산개발업 등록말소 공고(도 홈페이지 공고) | |
| 제2022-851호 | 종합공사를 시공하는 건설업 등록 공고(도 홈페이지 공고) | |
| 제2022-852호 | 종합건설업 행정처분 변경공고(도 홈페이지 공고) | |
| 제2022-853호 | 『경남 암모니아 연료활용 선박규제자유특구계획(안)』 열람 및 공청회 개최 공고(도 홈페이지 공고) | |
| 제2022-854호 | 용역 입찰 공고(긴급)(G2B 게시) | |
| 제2022-855호 | 소액수의 견적서 제출 안내 공고(G2B 게시) | |
| 제2022-856호 | ‘22년 소방공무원 채용 체력시험(경남, 창원) 장소 등 공고 (도 홈페이지 공고) | |
| 제2022-857호 | 2022년 소규모 문화예술행사 지원 사업 심사결과 공고(도 홈페이지 공고) | |
| 제2022-858호 | 시설물유지관리업 업종전환 신청에 따른 종합공사를 시공하는 건설업 등록 공고(도 홈페이지 공고) | |
| 제2022-859호 | 공인 등록 공고 | 98 |
| 제2022-860호 | 용역 입찰 공고(긴급)(G2B 게시) | |
| 제2022-861호 | 용역 입찰 공고(G2B 게시) | |
| 제2022-862호 | 개인정보 제3자 제공사항 공고(도 홈페이지 공고) | |
| 제2022-863호 | 2022년 정신질환자 자립생활지원사업 수행기관 선정결과 공고 (도 홈페이지 공고) | |

| | |
|------------|---|
| 제2022-864호 | 「2022년 공유경제 활동가 양성과정」 지원대상자 모집 재공고 (도 홈페이지 공고) |
| 제2022-865호 | 「가야 바로알기」 사업 수행단체 모집 재공고(도 홈페이지 공고) |
| 제2022-866호 | 소액수의 견적서 제출 안내 공고(G2B 게시) |
| 제2022-867호 | 경남혁신도시 정주여건 보완방안 조사 및 연구용역(G2B 게시) |
| 제2022-868호 | 종합건설업 행정처분 변경공고(도 홈페이지 공고) |
| 제2022-869호 | 경남혁신도시 정주여건 보완방안 조사 및 연구용역 제안서 평가위원회 예비 위원 모집공고(도 홈페이지 공고) |
| 제2022-870호 | 소액수의 견적제출 공고(G2B 게시) |
| 제2022-871호 | 종합공사를 시공하는 건설업 등록 결과(도 홈페이지 공고) |
| 제2022-872호 | 경남도립거창대학 생활관 건립사업 설계공모(G2B 게시) |
| 제2022-873호 | 소액수의 견적서 제출 안내 공고(G2B 게시) |
| 제2022-874호 | 경상남도 기념물 지정 예고 100 |
| 제2022-875호 | 시설물유지관리업 업종전환에 따른 건설업 등록 공고(도 홈페이지 공고) |

알 림

| | |
|------------------|---|
| 창원시 고시 제2022-93호 | 창원도시계획시설(도로:소로2-126호선)사업 실시계획인가 고시 105 |
| 통영시 고시 제2022-73호 | 통영도시계획시설사업(도로:대로1-1호선, 중로3-83호선, 소로1-35 호선)실시계획(변경)인가 고시 108 |
| 통영시 고시 제2022-75호 | 통영도시계획시설(평림체육시설)사업 실시계획인가(변경) 고시 116 |
| 사천시 고시 제2022-88호 | 도시계획시설(유원지③:실안2 유원지)사업 사업시행자 지정 및 실시 계획(변경)인가 고시 119 |
| 사천시 고시 제2022-94호 | 도시계획시설(종합의료시설:삼천포서울병원)사업 사업시행자 지정 및 실시계획(변경)인가 (정정)고시 121 |
| 사천시 고시 제2022-96호 | 도시계획시설(도로:중부 중로1-14호선 및 소로2-222호선)사업 실시 계획변경인가 정정고시 123 |

경 남 공 보

제2552호

2022. 5. 12.(목)

| | | |
|--------------------|---|-----|
| 사천시 고시 제2022-97호 | 월성마을회관 주변 도시계획시설[도로:중부 소로3-30호선]사업 실시계획인가 고시 | 126 |
| 밀양시 공고 제2022-1139호 | 도시계획시설(수도공급설비: 구기가압장)사업 공사완료 공고 | 128 |
| 거제시 고시 제2022-132호 | 도시계획시설(공원:옥포공원)사업 시행자 지정 및 실시계획인가 고시 | 129 |
| 거제시 고시 제2022-133호 | 도시계획시설(장승포유원지)사업 시행자 지정 및 실시계획인가 고시 | 130 |
| 거제시 공고 제2022-978호 | 도시계획시설(도로:중로3-8호선, 소로3-29호선)사업 공사완료 공고 | 132 |
| 거제시 공고 제2022-979호 | 도시계획시설(항만:와현항)사업 시행자 지정 및 실시계획인가를 위한 열람·공고 | 133 |
| 거제시 공고 제2022-980호 | 도시계획시설(항만:내평항)사업 시행자 지정 및 실시계획인가를 위한 열람·공고 | 134 |
| 거제시 공고 제2022-1023호 | 도시계획시설(도로:소로3-11호선)사업 공사완료 공고 | 135 |
| 거제시 공고 제2022-1024호 | 도시계획시설(공원:소공원3)사업 공사완료 공고 | 136 |
| 거제시 공고 제2022-1026호 | 도시계획시설(공공청사)사업 실시계획(변경)인가 및 도시관리계획 결정(변경)을 위한 열람·공고 | 137 |
| 거제시 공고 제2022-1029호 | 도시계획시설(운동장)사업 실시계획(변경)인가 및 도시관리계획 결정 (변경)을 위한 열람·공고 | 139 |
| 거제시 공고 제2022-1030호 | 도시계획시설(폐기물처리시설)사업 시행자 지정 및 실시계획인가를 위한 열람·공고 | 140 |
| 양산시 고시 제2022-139호 | 하천관리청이 아닌 자의 하천공사 실시계획(변경) 인가 고시 | 142 |
| 양산시 고시 제2022-141호 | 평산도시계획도로(광3-3호선)개설공사 실시계획(변경)인가 고시 | 145 |
| 양산시 고시 제2022-144호 | 용당도시계획도로(소1-103호선)개설공사 실시계획인가 고시 | 150 |
| 양산시 고시 제2022-145호 | 양산 도시계획시설사업 『양산 다방동 화물자동차 공영차고지 조성 사업』 실시계획(변경)인가 고시 | 154 |

경 남 공 보

제2552호

2022. 5. 12.(목)

| | |
|----------------------------|--|
| 양산시 고시 제2022-146호 | 양산 도시계획시설사업 『공동주택 신축공사(코원1차)에 따른 도시 계획시설(도로) 개설공사』 사업시행자 지정 및 실시계획인가 고시 157 |
| 양산시 공고 제2022-1214호 | 『주남도시계획도로(중2-30호선)개설공사』 공사완료 공고 160 |
| 고성군 고시 제2022-88호 | 고성군계획시설(폐기물처리시설:생활폐기물 매립장) 내 자원순환물품 보관창고 조성사업 실시계획인가 고시 161 |
| 경상남도농업기술원 공고 제2022-29호 | 소액수의 견적서 제출 안내공고(G2B게시) |
| 경상남도농업기술원 공고 제2022-30호 | 소액외자 견적제출 안내 재공고(G2B게시) |
| 경상남도수산자원연구소 공고 제2022-21호 | 경상남도 수산자원연구소 기간제노동자 채용 공고 (도 홈페이지 공고) |
| 경상남도산림환경연구원 공고 제2022-81호 | 「2022년 사방댐사업 실시설계용역(밀양산청권역)」 소액수의 견적제출 안내 공고(G2B게시) |
| 경상남도도로관리사업소 공고 제2022-118호 | 용역 소액수의 견적서 제출안내 공고(G2B게시) |
| 경상남도도로관리사업소 공고 제 2022-119호 | 용역 소액수의 견적서 제출안내 공고(G2B게시) |
| 경상남도도로관리사업소 공고 제 2022-120호 | 용역 소액수의 견적서 제출안내 공고(G2B게시) |
| 경상남도도로관리사업소 공고 제 2022-121호 | 수의견적 제출안내 공고 시행(G2B게시) |
| 경상남도항만관리사업소 공고 제2022-6호 | 소액수의 견적제출 안내 공고(G2B게시) |
| 경상남도항만관리사업소 공고 제2022-7호 | 항만시설사용자 결정 재입찰 공고(온비드 게시) |
| 경상남도 하동소방서 공고 제2022-1호 | 다중이용업소 안전관리 우수업소 인정 예정 공고 163 |
| 경상남도교육청 공고 제2022-187호 | 「경상남도육청 청원심의회 운영 규정」 제정규정안 행정예고 164 |

규 칙

경상남도 조례·규칙심의회에서 의결된 경상남도 예산 및 기금의 회계관리에 관한 규칙 일부 개정규칙을 이에 공포한다.

경 상 남 도 지 사 권 한 대 행

하 병 필



행 정 부 지 사

2022년 5월 12일

● 경상남도 규칙 제3312호

경상남도 예산 및 기금의 회계관리에 관한 규칙 일부개정규칙

경상남도 예산 및 기금의 회계관리에 관한 규칙 일부를 다음과 같이 개정한다.

제명 “경상남도 예산 및 기금의 회계관리에 관한 규칙”을 “경상남도 회계관리에 관한 규칙”으로 한다.
제2조를 삭제한다.

제6조제1항 각 호 외의 부분 중 “실장·국장·본부장, 과장”을 “실장·국장·본부장, 담당관·과·단장”으로 하고, 같은 항 제2호에 단서를 다음과 같이 신설한다.

다만, 실·국 단위가 없는 직속부서는 부서장 전결로 처리할 수 있다.

제7조 중 “회계규칙 제22조제3항”을 “「지방자치단체 회계관리에 관한 훈령」(이하 “지방회계관리훈령”이라 한다) 제12조제3항”으로 한다.

제8조제1항 중 “회계규칙 제97조”를 “지방회계관리훈령 제77조제4항”으로 한다.

제9조제1항 중 “회계규칙 제135조제1항 및 제2항”을 “지방회계관리훈령 제105조제1항 및 제2항”으로 한다.

별표 1, 별표 2, 별표 3, 별표 4를 각각 별지와 같이 한다.

부 칙

제1조(시행일) 이 규칙은 공포한 날부터 시행한다.

제2조(다른 규칙의 개정) 「경상남도 통합제정안정화기금 설치 및 운용 조례 시행규칙」 일부를 다음과 같이 개정한다.

경 남 공 보

제2552호

2022. 5. 12.(목)

제11조 중 “「경상남도 예산 및 기금의 회계관리에 관한 규칙」”을 “「경상남도 회계관리에 관한 규칙」”으로 한다.

별지/별표 별표 1(경상남도 회계관계공무원 관직지정)
 별표 2(제1관서 및 기타관서 구분)
 별표 3(회계담당부서 재정합의대상 경비)
 별표 4(예산담당부서 재정합의대상 경비)

[별표 1]

경상남도 회계관계 공무원 관직지정(제3조제1항 관련)

| 관 직 명 | 본 청 | 의회사무처 | 제1관서 | 기타관서·임시관서 |
|----------------|--|---|---|---|
| 회계책임관 | 자치행정국장 | | - | - |
| 징수관 | 자치행정국장 | 사무처장 | 관서의 장, 국장 직제가 있는 관서는 국장 | 관서의 장 |
| 분임징수관 | 세정과장, 세외수입업무 담당하는 각 관·담당관 및 단·과장 (이하"과장"이라 한다) | 총무담당관 | 세입업무 담당과장 | - |
| 재무관 | 자치행정국장 (단, 소방본부는 소방본부장) | 사무처장 | 관서의 장, 국장 직제가 있는 관서는 국장 (본청 일상경비의 경우는 분임재무관) | - |
| 분임재무관 | 회계과장, 각 과장 (일상경비 중에서 당해 재무관이 지정한 경비) | 각 담당관 및 각 전문위원 (본청 일상경비에 준함) | 회계업무담당과장 (본청 일상경비의 경우는 일상경비출납원), 각 과장 (제1관서 일상경비 중에서 당해 재무관이 지정한 경비) | 관서의 장, 임시관서의 장 |
| 총괄채권관리관 | 자치행정국장 | - | - | - |
| 채권관리관 | 소관 과장 | 사무처장 | 관서의 장, 국장 직제가 있는 관서는 국장 | 관서의 장 |
| 총괄부채관리관 | 기획조정실장 | - | - | - |
| 부채관리관 | 소관 과장 | 사무처장 | 관서의 장, 국장 직제가 있는 관서는 국장 | 관서의 장 |
| 총괄기금관리관 | 기획조정실장 | - | - | - |
| 통합지출관 | 회계과장 | - | - | - |
| 지출원 | 회계담당사무관 | 경리담당사무관 | 경리업무담당사무관 (담당사무관이 없는 관서는 담당주사) | - |
| 수입금출납원 | 세외수입담당사무관. 세외수입을 주관하는 사무관 | 세입업무담당주사 | 세입업무담당사무관 (담당사무관이 없는 관서는 담당주사) | 세입업무담당과장, 과장직제가 없는 관서는 세입업무담당주사, 담당주사가 없는 관서는 주무관 |
| 일상경비출납원 | 각 과 주무담당사무관 또는 업무담당사무관 | 의사담당관, 입법담당관 및 소통홍보담당관의 주무담당사무관, 각 전문위원실 담당사무관 | 각 과 서무업무담당사무관 (담당사무관이 없는 관서는 담당주사) | 서무업무담당과장 과장직제가 없는 관서는 담당주사, 담당주사가 없는 관서는 주무관 |
| 세입세출외 현금출납원 | 회계과 회계업무담당자 세입세출외현금출납원 외에 세입세출외현금 실무담당자를 별도로 지정하여 반드시 2인 이상이 업무처리 | 총무담당관실 경리업무담당자 | 서무업무 담당 또는 담당자 | 서무업무담당 또는 담당자 |

비고 1. 0000담당 : 팀·계장 등의 5급 이상
 2. 0000담당자 : 6급 이하의 실무 담당자
 3. 지 출 원 : 지출업무담당뿐만 아니라, 재무·회계업무담당까지 지정이 가능함

[별표 2]

제1관서 및 기타관서 구분(제3조제3항 관련)

| 지출원을 설치한 관서(제1관서) | 기타관서 |
|---|-------------------|
| <ul style="list-style-type: none"> · 농업기술원 · 인제개발원 · 보건환경연구원 · 각 독립대학 · 각 소방서 · 서울세종본부 · 동물위생시험소 · 동물위생시험소 중부지소 · 동물위생시험소 동부지소 · 동물위생시험소 북부지소 · 동물위생시험소 남부지소 · 동물위생시험소 김해축산물검사소 · 수산자원연구소 · 수산자원연구소 민물고기연구센터 · 수산자원연구소 패류양식연구센터 · 수산안전기술원 · 수산안전기술원 마산지원 · 수산안전기술원 사천지원 · 수산안전기술원 거제지원 · 수산안전기술원 고성지원 · 수산안전기술원 남해지원 · 산림환경연구원 · 금원산산림자원관리소 · 환경교육원 · 도로관리사업소 · 도로관리사업소 진주지소 · 향만관리사업소 · 문화예술회관 · 제송당관리사무소 · 여성능력개발센터 · 도립미술관 · 농업자원관리원 · 경남대표도서관 · 경상남도기록원 · 축산연구소 · 자치경찰위원회 | <p>지출원이 없는 관서</p> |

[별표 3]

회계담당부서 재정합의대상 경비(제7조 관련)

| 대 상 경 비 | 합의대상금액 | | | 비고 |
|--|---------|---------|---------|----|
| | 실·국장 | 실·과장 | 담당 사무관 | |
| 1. 공사·용역계약과 관련된 경비 (500만원 이상) | 30억원 초과 | 10억원 초과 | 10억원 이하 | |
| 2. 물품 제조·구매·수리 (500만원 이상) | 10억원 초과 | 5억원 초과 | 5억원 이하 | |
| 3. 시책추진 또는 기관운영업무추진비(50만원 이상) | | 5억원 초과 | 5억원 이하 | |
| 4. 민간위탁경비 | | 5억원 초과 | 5억원 이하 | |
| 5. 민간이전경비, 보조금, 보상금, 행사 관련 경비 | | 5억원 초과 | 5억원 이하 | |
| 6. 시간외 근무수당, 성과상여금, 포상금 | | 5억원 초과 | 5억원 이하 | |
| 7. 설계서 또는 견적서 등에 특허 또는 신기술을 반영하고자 하는 경우 | | 5억원 초과 | 5억원 이하 | |
| 8. 기타 경비 | | 5억원 초과 | 5억원 이하 | |

※ 담당사무관: 회계담당(일반지출), 계약담당(공사·용역계약), 조달혁신담당(물품 제조·구매계약)

[별표 4]

예산담당부서 재정합의대상 경비(제7조 관련)

| 대상경비 | 합의대상금액 | | 비고 |
|--|---------|---------|----------------------|
| | 실·국장 | 실·과장 | |
| 1. 예산외의 의무부담 또는 권리의 포기에 관한 사항 | 30억원 초과 | 30억원 이하 | |
| 2. 재정에 관계되는 조례, 규칙, 고시, 훈령 및 예규의 제정·개폐에 관한 사항 | 30억원 초과 | 30억원 이하 | |
| 3. 국고보조의 수입, 세외수입의 감면, 부담금 및 분담금의 결정과 기부금품의 채납에 관한 사항 | | 전액 | |
| 4. 보조금의 지원계획통보, 기부금, 대부금 및 장려금의 지출결정 에 관한 사항 | | 전액 | 5억원 이하는 예산총괄담당 협의 |
| 5. 지방비 보조단체의 예산, 결산, 예산의 집행에 관한 규정 또는 사업계획의 인가, 승인, 사업보고에 관한 사항 | | 전액 | |
| 6. 공유재산의 취득, 처분 또는 관리에 관한 사항 | 30억원 초과 | 30억원 이하 | |
| 7. 시·도의 수입의 감소 또는 지출의 증가를 가져올 사항 | 30억원 초과 | 30억원 이하 | |
| 8. 지방재정에 관하여 의회의 의결, 동의·승인 또는 의회에 보고 하여야 할 사항 | 30억원 초과 | 30억원 이하 | |
| 9. 제1호 부터 제8호까지의 규정 외에도 지방재정에 관한 중요사 항 또는 다른 사례에 속하는 사항 | 30억원 초과 | 30억원 이하 | |

경상남도 조례·규칙심의회에서 의결된 경상남도 물품관리 조례 시행규칙 일부개정규칙을 이에 공포한다.

경 상 남 도 지 사 권 한 대 행

하 병 필

인

행 정 부 지 사

2022년 5월 12일

● 경상남도 규칙 제3313호

경상남도 물품관리 조례 시행규칙 일부개정규칙

경상남도 물품관리 조례 시행규칙 일부를 다음과 같이 개정한다.

제2조제1항제1호 각 목 외의 부분 중 “본청”을 “본청 및 합의제행정기관”으로 한다.

제2조제1항제1호가목을 다음과 같이 하고, 같은 호 나목 중 “각 부서의 장”을 “각 부서의 장(과 단위
가 없는 감사위원회는 감사위원장)”으로 하며, 같은 호 다목을 다음과 같이 한다.

가. 물품관리관 : 본청 회계담당과장

다. 물품출납원 : 본청 물품관리담당사무관

제13조제5항 중 “당해”를 “해당”으로 한다.

제16조를 다음과 같이 한다.

제16조(불용의 결정) 도지사는 본청 또는 의회사무처·직속기관·사업소·합의제행정기관의 소속 직
원에게 다음 각 호의 구분에 따라 불용결정을 위임하여 처리하게 할 수 있다.

1. 본청 및 합의제행정기관

가. 행정부지사: 단가 1억원(금액은 장부가격으로 한다. 이하 같다) 이상의 물품 및 생산물

나. 자치행정국장: 단가 1억원 미만의 물품 및 생산물

다. 회계과장: 단가 5천만원 이하의 물품 및 생산물

2. 의회사무처

가. 사무처장: 단가 1억원 이하의 물품 및 생산물

나. 총무담당관: 단가 5천만원 이하의 물품 및 생산물

3. 직속기관·사업소

가. 직속기관·사업소의 장: 단가 1억원 이하의 물품 및 생산물

나. 회계담당국장: 단가 5천만원 이하의 물품 및 생산물

다. 회계담당과장: 단가 2천만원 이하의 물품 및 생산물

제21조를 다음과 같이 신설한다.

제21조(정수관리대상물품) 「공유재산 및 물품 관리법」 제58조에 따라 도지사가 정수를 정한 물품 (이하 “정수관리대상물품”이라 한다)은 별표와 같다.

별표를 별지와 같이 신설한다.

부 칙

이 규칙은 공포한 날부터 시행한다.

[별표] <신 설>

경상남도 정수관리대상물품(제21조 관련)

| 연번 | 물품분류번호 | 품 명 | 정수책정기준 |
|----|----------|-----------|-----------------|
| 1 | 25101501 | 미니버스 | 정원 및 단위조직수, 업무량 |
| 2 | 25101502 | 버스 | 정원 및 단위조직수, 업무량 |
| 3 | 25101503 | 일반승용차 | 정원 및 단위조직수, 업무량 |
| 4 | 25101505 | 미니밴또는밴 | 정원 및 단위조직수, 업무량 |
| 5 | 25101507 | 스포츠유틸리티차량 | 정원 및 단위조직수, 업무량 |
| 6 | 20101509 | 승용전기자동차 | 정원 및 단위조직수, 업무량 |
| 7 | 25101601 | 덤프트럭 | 정원 및 단위조직수, 업무량 |
| 8 | 25101611 | 화물트럭 | 정원 및 단위조직수, 업무량 |
| 9 | 25101698 | 화물전기자동차 | 정원 및 단위조직수, 업무량 |
| 10 | 25101703 | 구급차 | 정원 및 단위조직수, 업무량 |
| 11 | 25101789 | 소방펌프차 | 정원 및 단위조직수, 업무량 |
| 12 | 25101790 | 소방물탱크차 | 정원 및 단위조직수, 업무량 |
| 13 | 25101791 | 소방화학차 | 정원 및 단위조직수, 업무량 |
| 14 | 25101792 | 소방사다리차 | 정원 및 단위조직수, 업무량 |
| 15 | 25101793 | 구조공작차 | 정원 및 단위조직수, 업무량 |
| 16 | 25101794 | 배연차 | 정원 및 단위조직수, 업무량 |
| 17 | 25101795 | 조연차 | 정원 및 단위조직수, 업무량 |
| 18 | 25101796 | 무인방수탐차 | 정원 및 단위조직수, 업무량 |
| 19 | 25101797 | 화재조사차 | 정원 및 단위조직수, 업무량 |
| 20 | 25101798 | 지휘차 | 정원 및 단위조직수, 업무량 |
| 21 | 25101799 | 제독차 | 정원 및 단위조직수, 업무량 |
| 22 | 25101910 | 살수차 | 정원 및 단위조직수, 업무량 |

경 남 공 보

제2552호

2022. 5. 12.(목)

| 연번 | 물품분류번호 | 품 명 | 정수책정기준 |
|----|----------|------------------|------------------|
| 23 | 25101918 | 저속전기자동차 | 정원 및 단위조직수, 업무량 |
| 24 | 25101924 | 가드레일청소차 | 정원 및 단위조직수, 업무량 |
| 25 | 25101926 | 제설차 | 정원 및 단위조직수, 업무량 |
| 26 | 25101927 | 칼슘살포차 | 정원 및 단위조직수, 업무량 |
| 27 | 25101930 | 조명차 | 정원 및 단위조직수, 업무량 |
| 28 | 25101959 | 도로보수차 | 정원 및 단위조직수, 업무량 |
| 29 | 25101963 | 노면청소차 | 정원 및 단위조직수, 업무량 |
| 30 | 25101969 | 고소작업차 | 정원 및 단위조직수, 업무량 |
| 31 | 25101981 | 분무기탑재차 | 정원 및 단위조직수, 업무량 |
| 32 | 25101986 | 견인트럭 | 정원 및 단위조직수, 업무량 |
| 33 | 25101990 | 쓰레기수거용트럭 | 정원 및 단위조직수, 업무량 |
| 34 | 25101991 | 유개트럭 | 정원 및 단위조직수, 업무량 |
| 35 | 25101994 | 탱크트럭 | 정원 및 단위조직수, 업무량 |
| 36 | 25101998 | 발전차 | 정원 및 단위조직수, 업무량 |
| 37 | 25131899 | 무인비행기 | 정원 및 단위조직수, 업무량 |
| 38 | 39121011 | 무정전전원장치 | 관리공간의 면적 및 위치 개소 |
| 39 | 40101701 | 냉방기 | 관리공간의 면적 및 위치 개소 |
| 40 | 40101715 | 향온항습기 | 관리공간의 면적 및 위치 개소 |
| 41 | 40101787 | 냉난방기 | 관리공간의 면적 및 위치 개소 |
| 42 | 41103202 | 실험용세척기 | 정원 및 단위조직 수 |
| 43 | 41103901 | 미량원심분리기 | 정원 및 단위조직 수 |
| 44 | 41104510 | 건조캐비닛 또는 오븐 | 정원 및 단위조직 수 |
| 45 | 41111703 | 실체현미경 | 정원 및 단위조직 수 |
| 46 | 41111711 | 전자현미경 | 정원 및 단위조직 수 |
| 47 | 41115320 | 신호발생기 | 정원 및 단위조직 수 |
| 48 | 41115406 | 분광광도계 | 정원 및 단위조직 수 |
| 49 | 41115703 | 기체크로마토그래프 | 정원 및 단위조직 수 |
| 50 | 41115705 | 액체크로마토그래프 | 정원 및 단위조직 수 |
| 51 | 42281508 | 고압증기멸균기 또는 소독기 | 정원 및 단위조직 수 |
| 52 | 43211503 | 노트북컴퓨터 | 정원 및 단위조직 수, 업무량 |
| 53 | 43222805 | 구내교환장비 | 정원 및 단위조직 수 |
| 54 | 45111616 | 비디오프로젝터 | 정원 및 단위조직 수, 업무량 |
| 55 | 45111705 | 구내방송장치 | 정원 및 단위조직 수 |
| 56 | 45111805 | 비디오편집기 | 정원 및 단위조직 수 |
| 57 | 45111893 | 영상정보디스플레이장치 | 정원 및 단위조직 수 |
| 58 | 45121516 | 디지털캠코더 또는 비디오카메라 | 정원 및 단위조직 수 |
| 59 | 52161545 | 디지털비디오레코더 | 정원 및 단위조직 수 |

경상남도 조례·규칙심의회에서 의결된 경상남도 무역항 컨테이너화물 유치 지원 조례 시행
규칙 일부개정규칙을 이에 공포한다.

경 상 남 도 지 사 권 한 대 행

하 병 필

인

행 정 부 지 사

2022년 5월 12일

● 경상남도 규칙 제3314호

경상남도 무역항 컨테이너화물 유치 지원 조례 시행규칙 일부개정규칙

경상남도 무역항 컨테이너화물 유치 지원 조례 시행규칙 일부를 다음과 같이 개정한다.

제명 “경상남도 무역항 컨테이너화물 유치 지원 조례 시행규칙”을 “경상남도 무역항 화물 유치 지원
조례 시행규칙”으로 한다.

제1조 중 “「경상남도 무역항 컨테이너화물 유치 지원 조례」”를 “「경상남도 무역항 화물 유치 지원
조례」”로 한다.

제2조 중 “「경상남도 무역항 컨테이너화물 유치 지원 조례」”를 “「경상남도 무역항 화물 유치 지원
조례」”로 한다.

제3조제1항 중 “「경상남도 보조금 관리조례 시행규칙」 별지 제1호서식에 따른”을 “「지방자치단체
보조금 관리에 관한 법률 시행령」 제5조에 따라 보조금 교부”로 한다.

제5조를 삭제한다.

별지 제1호서식을 별지와 같이 한다.

부 칙

이 규칙은 공포한 날부터 시행한다.

경 남 공 보

제2552호

2022. 5. 12.(목)

[별지 제1호서식]

| ()지원 신청서 | | | |
|--|-----------|----------|--------------------|
| 신 청 인 | ① 상호(선박명) | () | |
| | ② 대표자(성명) | [남/여] | ③ 생년월일 (법인등록번호) |
| | ④ 주 소 | (전화 :) | |
| ⑤ 항로명 및 기항지 | | | |
| ⑥ 사업면허(등록) | | | |
| ⑦ 면허(등록)번호 | | ⑧ | |
| | | 허가(등록)일자 | |
| ⑨ 신 청 금 액 | | 금 | 원 |
| <p>「경상남도 무역항 화물 유치 지원 조례」 제4조에 따라 위와 같이 재정지원금을 신청합니다.</p> <p style="text-align: center;">년 월 일</p> <p style="text-align: center;">신청인 : (인)</p> <p>○○ 시장·군수 귀하</p> | | | |
| 구 비 서 류 | | | 수수료 |
| | | | 없 음 |
| 1. 화물유치 및 운항 장려금, 운항손실 보조금 산정에 필요한 증빙서류 2. 사업등록(면허·허가)증 사본 3. 사업계획서 등 기타 지원금산정을 위하여 시장·군수가 요구하는 자료 | | | |

210mm×297mm
(일반용지 60g/㎡)

입 법 예 고

● **경상남도 입법예고 제2022-17호**

「경상남도 자원봉사활동 지원 조례」 일부개정조례안 입법예고

「경상남도 자원봉사활동 지원 조례」를 개정함에 있어 그 내용과 취지를 주민에게 미리 알려 의견을 듣고자 「행정절차법」 제41조 및 「경상남도 자치법규 입법예고에 관한 조례」 제4조에 따라 다음과 같이 공고합니다.

2022년 5월 12일

경 상 남 도 지 사

1. 자치법규명 : 경상남도 자원봉사활동 지원 조례

2. 개정이유

「지방재정법」 제18조에 따라 경상남도자원봉사센터에 대한 출연 근거를 명확히 정비하고자 함

3. 주요내용

경상남도자원봉사센터에 대한 운영비 및 사업비 출연 근거를 명시함(안 제9조)

4. 의견제출

이 자치법규의 입법안에 대한 의견이 있는 기관·단체 또는 개인은 2022. 6. 2.(목)까지 경상남도지사(참조 : 행정과장)에게 제출하여 주시기 바랍니다.

가. 입법예고 사항에 대한 항목별 의견(찬·반 여부와 그 사유)

나. 성명(기관·단체인 경우에는 기관·단체명과 대표자 성명), 주소, 전화번호

다. 보내실 곳 : 경상남도 행정과

1) 주 소 : (51154)경남 창원시 의창구 중안대로 300(사림동)

2) 전 화 : 055-211-3644 (FAX : 055-211-3619)

3) E-mail : rlagustn1006@korea.kr

붙임 경상남도 자원봉사활동 지원 조례 일부개정조례안 1부.

경상남도 조례 제 호

경상남도 자원봉사활동 지원 조례 일부개정조례안

경상남도 자원봉사활동 지원 조례 일부를 다음과 같이 개정한다.

제9조 중 “운영에 필요한 경비를 지원할 수 있다.”를 “운영과 사업에 필요한 경비를 출연 또는 보조할 수 있다.”로 한다.

부 칙

이 조례는 공포한 날부터 시행한다.

신·구조문대비표

| 현 행 | 개 정 안 |
|--|--|
| 제9조(센터의 지원) 도지사는 센터의 <u>운영에 필요한 경비</u> 를 지원할 수 있다. | 제9조(센터의 지원) ----- <u>운영과 사업에 필요한</u> 경비를 출연 또는 보조할 수 있다. |

● 경상남도 입법예고 제2022-18호

「경상남도 전기자동차 충전시설의 설치 등에 관한 조례」

전부개정조례안 입법예고

「경상남도 전기자동차 충전시설의 설치 등에 관한 조례」를 개정함에 있어 그 내용과 취지를 미리 알려 이에 대한 의견을 듣고자 「행정절차법」 제41조 및 「경상남도 자치법규 입법예고에 관한 조례」 제4조에 따라 다음과 같이 공고합니다.

2022년 5월 12일

경 상 남 도 지 사

1. 자치법규명 : 경상남도 전기자동차 충전시설의 설치 등에 관한 조례

2. 개정이유

「환경친화적 자동차 보급 촉진에 관한 법률」 및 같은 법 시행령이 개정·시행됨에 따라 법령에서 위 입된 사항 및 그 시행에 필요한 사항을 규정하고자 함

3. 주요내용

- 가. 법령 제명에 따라 조례의 제명을 변경함
- 나. 환경친화적 자동차 전용주차구역 및 충전시설 설치 대상시설을 확대함(안 제4조)
- 다. 전용주차구역 및 충전시설의 수량을 정함(안 제5조 및 제6조제1항)
- 라. 충전시설의 종류 등 충전시설의 설치에 관한 세부기준에 대하여 정함(안 제6조제2항)
- 마. 시행일을 친환경자동차법 시행령 부칙 제4조부터 제6조에 따라 시행령의 시행일('22. 1. 28.)부터 6개월이 되는 7. 28.로 함.

4. 의견제출

이 자치법규의 입법안에 대하여 의견이 있는 기관·단체나 개인은 2022. 5. 23.(월)까지 경상남도지사(참조 : 교통정책과)에게 그 의견을 제출하여 주시기 바랍니다.

- 가. 입법예고 사항에 대한 항목별 의견(찬·반 여부와 그 사유)
- 나. 성명(기관·단체의 경우에는 기관·단체명과 대표자 성명)
- 다. 그 밖의 참고사항

라. 보내실 곳 : 경상남도 도시교통국 교통정책과

○ 주 소 : (51154) 경상남도 창원시 의창구 중앙대로 300(사림동)

○ 전 화 : 055-211-4493 (FAX : 055-211-4359)

○ E-mail : mrudxo@korea.kr

붙임 경상남도 전기자동차 충전시설의 설치 등에 관한 조례 전부개정조례안 1부.

경상남도 조례 제 호

경상남도 전기자동차 충전시설의 설치 등에 관한 조례 전부개정조례안

경상남도 전기자동차 충전시설의 설치 등에 관한 조례 전부를 다음과 같이 개정한다.

경상남도 환경친화적 자동차 충전시설의 설치 등에 관한 조례

제1조(목적) 이 조례는 「환경친화적 자동차의 개발 및 보급 촉진에 관한 법률」 및 같은 법 시행령에서 위임된 사항과 그 시행에 필요한 사항을 규정함을 목적으로 한다.

제2조(다른 조례와의 관계) 환경친화적 자동차의 전용주차구역 및 충전시설의 설치에 관하여 다른 조례에 특별한 규정이 있는 경우를 제외하고는 이 조례에서 정하는 바에 따른다.

제3조(전용주차구역 및 충전시설의 설치 지원) 경상남도지사(이하 “도지사”라 한다)는 예산의 범위에서 환경친화적 자동차 전용주차구역 및 충전시설의 설치에 필요한 재정적 지원을 할 수 있다.

제4조(전용주차구역 및 충전시설의 설치 대상시설) 「환경친화적 자동차의 개발 및 보급 촉진에 관한 법률 시행령」(이하 “영”이라 한다) 제18조의5에 따라 다음 각 호의 어느 하나에 해당하는 시설로서 「주차장법」에 따른 주차단위구획의 총 수(같은 법에 따른 기계식주차장의 주차단위구획의 수는 제외하며, 이하 “총주차대수”라 한다)가 50개 이상인 시설은 환경친화적 자동차 전용주차구역 및 충전시설을 설치하여야 한다.

1. 공공건물 및 공공이용시설로서 「건축법 시행령」 제3조의5 및 별표 1에 따른 용도별 건축물 중 다음 각 목의 시설
 - 가. 제1종 근린생활시설
 - 나. 제2종 근린생활시설
 - 다. 문화 및 집회시설

- 라. 판매시설
- 마. 운수시설
- 바. 의료시설
- 사. 교육연구시설
- 아. 운동시설
- 자. 업무시설
- 차. 숙박시설
- 카. 위락시설
- 타. 자동차 관련 시설
- 파. 방송통신시설
- 하. 발전시설
- 거. 관광 휴게시설

2. 「건축법 시행령」 제3조의5 및 별표 1 제2호에 따른 공동주택 중 다음 각 목의 시설

- 가. 100세대 이상의 아파트
- 나. 기숙사

3. 도지사 또는 시장·군수가 설치한 「주차장법」 제2조제1호에 따른 주차장

제5조(전용주차구역의 수량) ① 영 제18조의6제1항 각 호 외의 부분 본문에 따른 전용주차구역의 수는 해당 시설의 총주차대수의 100분의 5 이상으로 한다. 다만, 영 제18조의6제1항 각 호 외의 부분 단서에 따른 전용주차구역의 수는 해당 시설의 총주차대수의 100분의 2 이상으로 한다.

② 제1항에도 불구하고 「주차장법」 제2조제1호가목에 따른 노상주차장 중 도로여건 등을 고려하여 충전시설을 설치하는 것이 불가능하다고 관할 시장·군수가 인정하는 경우에는 전용주차구역을 설치하지 않을 수 있다.

제6조(충전시설의 수량 및 세부사항 등) ① 영 제18조의7제2항 본문에 따른 충전시설의 수는 해당 시설의 총주차대수의 100분의 5 이상으로 한다. 다만, 영 제18조의7제2항 단서에 따른 충전시설의 수는 해당 시설의 총주차대수의 100분의 2 이상으로 한다.

② 영 제18조의7제5항에 따른 충전시설의 설치에 관한 세부사항은 다음 각 호와 같다.

- 1. 충전시설의 종류는 영 제18조의7제1항에 따른 급속충전시설과 완속충전시설로 한다.
- 2. 이동식 충전기를 접속할 수 있는 시설을 설치한 경우 이를 완속충전시설의 설치로 본다.

부 칙

이 조례는 2022년 7월 28일부터 시행한다.

● 경상남도 입법예고 제2022-19호

「경상남도 금연환경 조성 및 지원 등에 관한 조례 시행규칙」 일부개정규칙안 입법예고

「경상남도 금연환경 조성 및 지원 등에 관한 조례 시행규칙」을 개정함에 있어 그 내용과 취지를 주민에게 미리 알려 의견을 듣고자 「행정절차법」 제41조 및 「경상남도 자치법규 입법예고에 관한 조례」 제4조에 따라 다음과 같이 공고합니다.

2022년 5월 12일

경 상 남 도 지 사

1. 자치법규명

경상남도 금연환경 조성 및 지원 등에 관한 조례 시행규칙

2. 개정이유

「경상남도 금연환경 조성 및 지원 등에 관한 조례」 개정·시행('22.5.6.)에 따라 금연구역의 지정, 과태료, 과태료 부과·징수 권한의 위임 등 시행규칙에서 정하고 있던 사항이 조례에 규정됨에 따라 시행규칙을 정비하고자 함

3. 주요내용

- 가. 금연구역의 범위 삭제(안 제3조)
 - 조례 제4조에서 규정
- 나. 자원봉사자의 활용 관련 조례 인용 조문 수정(안 제4조)
 - 조례 제9조 → 조례 제7조제3항
- 다. 과태료 부과·징수 삭제(안 제5조제1항)
 - 조례 제11조에서 규정
- 라. 과태료 부과·징수 권한의 위임 삭제(안 제6조)
 - 조례 제12조에서 규정

4. 의견제출

이 자치법규의 입법안에 대한 의견이 있는 기관·단체 또는 개인은 2022. 5. 23.(월)까지 경상남도지사(참조 : 보건행정과장)에게 제출하여 주시기 바랍니다.

- 가. 입법예고 사항에 대한 항목별 의견(찬·반 여부와 그 사유)
- 나. 성명(기관·단체인 경우에는 기관·단체명과 대표자 성명), 주소, 전화번호
- 다. 그 밖의 참고사항
- 라. 보내실 곳 : 경상남도 보건행정과
 - 1) 주 소 : (51154)경남 창원시 의창구 중앙대로 300(사림동)
 - 2) 전 화 : 055-211-4924 (FAX : 055-211-4919)
 - 3) E-mail : hooni1008@korea.kr

- 붙임 1. 경상남도 금연환경 조성 및 지원 등에 관한 조례 시행규칙 일부개정규칙안 1부.
2. 신구조문 대조표 1부.
3. 관계법령 1부.

경상남도 규칙 제 호

경상남도 금연환경 조성 및 지원 등에 관한 조례 시행규칙 일부개정규칙안

경상남도 금연환경 조성 및 지원 등에 관한 조례 시행규칙 일부를 다음과 같이 개정한다.
제3조를 삭제한다.

제4조제1항 중 “조례 제9조”를 “조례 제7조제3항”으로 한다.

제5조의 제목 “(과태료 부과)”를 “(과태료 부과대상)”으로 하고, 같은 조 제1항을 삭제한다.

제6조 중 “제4조에 따른 자원봉사자의 활용 및 제5조에 따른 과태료 부과·징수에 관한 사무의 권한”을 “제4조에 따른 자원봉사자의 활용에 관한 사무의 권한”으로 한다.

부 칙

이 규칙은 공포한 날부터 시행한다.

신 · 구조문대비표

| 현 행 | 개 정 안 |
|--|--|
| <p>제3조(금연구역 범위 등) 조례 제4조에 따른 장소를 금연구역으로 지정할 때의 금연구역 범위는 다음 각 호와 같다.</p> <ol style="list-style-type: none"> 1. 도시공원, 어린이 놀이기구가 설치된 놀이터 : 표지판에 표시된 공원 및 놀이터의 경계선 안 2. 학교 환경위생 정화구역 중 절대정화구역 : 학교 출입문으로부터 직선 거리로 50m 이내 3. 버스정류소 : 버스정류소 표지판으로부터 10m 이내 4. 그 밖에 공중이용시설, 대형건물, 아파트 등 간접흡연의 피해 방지를 위하여 필요하다고 인정하는 장소 : 금연구역 표지판에 표시된 거리 또는 내용 <p>제4조(자원봉사자의 활용) ① 조례 제9조에 따라 위촉된 자원봉사자(자원봉사단체 포함)의 임기는 3년으로 하며, 도지사는 활동실적 등을 고려하여 3년 단위로 그 임기를 연장할 수 있다.</p> <p>② (생략)</p> <p>제5조(과태료 부과) ① 도지사는 조례 제11조에 따라 금연구역에서 흡연행위를 한 사람에게 3만원의 과태료를 부과·징수 한다.</p> <p>② 금연구역 내 흡연행위자 과태료 부과대장은 별지 제1호 서식과 같다.</p> <p>제6조(권한의 위임) 도지사는 제4조에 따른 자원봉사자의 활용 및 제5조에 따른 과태료 부과·징수에 관한 사무의 권한을 시장·군수에게 위임한다.</p> | <p><삭 제></p> <p>제4조(자원봉사자의 활용) ① 조례 제7조제3항----- ----- ----- -----.</p> <p>② (현행과 같음)</p> <p>제5조(과태료 부과대장) ① <삭 제></p> <p>② (현행과 같음)</p> <p>제6조(권한의 위임) ----- 제4조에 따른 자원봉사자의 활용에 관한 사무의 권한----- -----.</p> |

관계법령

국민건강증진법

제9조(금연을 위한 조치) ① ~ ③ (생략)

④ 다음 각 호의 공중이 이용하는 시설의 소유자·점유자 또는 관리자는 해당 시설의 전체를 금연구역으로 지정하고 금연구역을 알리는 표지를 설치하여야 한다. 이 경우 흡연자를 위한 흡연실을 설치할 수 있으며, 금연구역을 알리는 표지와 흡연실을 설치하는 기준·방법 등은 보건복지부령으로 정한다.

1. ~ 11. (생략)

12. 「어린이놀이시설 안전관리법」에 따른 어린이놀이시설

13. ~ 26. (생략)

⑤ · ⑥ (생략)

⑦ 지방자치단체는 흡연으로 인한 피해 방지와 주민의 건강 증진을 위하여 필요하다고 인정하는 경우 조례로 다수인이 모이거나 오고가는 관할 구역 안의 일정한 장소를 금연구역으로 지정할 수 있다.

⑧ 누구든지 제4항부터 제7항까지의 규정에 따라 지정된 금연구역에서 흡연하여서는 아니 된다.

⑨ (생략)

제34조(과태료) ① · ② (생략)

③ 다음 각 호의 어느 하나에 해당하는 자에게는 10만원 이하의 과태료를 부과한다.

1. (생략)

2. 제9조제8항을 위반하여 금연구역에서 흡연을 한 사람

④ 제1항부터 제3항까지의 규정에 따른 과태료는 대통령령으로 정하는 바에 따라 보건복지부장관, 시·도지사 또는 시장·군수·구청장이 부과·징수한다.

□ 경상남도 금연환경 조성 및 지원 등에 관한 조례

제1조(목적) 이 조례는 「국민건강증진법」에 따라 흡연자의 금연실천과 청소년의 흡연예방을 돕고 도민을 간접흡연의 유해환경으로부터 보호하여 건강한 생활을 영위할 수 있도록 금연환경 조성 및 간접흡연의 피해방지에 필요한 지원 사항을 규정함을 목적으로 한다.

제2조(정의) 이 조례에서 사용하는 용어의 뜻은 다음과 같다.

- 1. “간접흡연”이란 흡연자 주위에서 비흡연자가 흡연자의 담배 연기를 들이마시게 되는 것을 말한다.
- 2. “금연구역”이란 제4조에 따른 흡연이 금지된 구역을 말한다.

제3조(청소년의 흡연예방) 도지사는 교육감과 협의하여 청소년의 흡연예방에 필요한 시책을 수립할 수 있다.

제4조(금연구역의 지정 등) ① 도지사는 「국민건강증진법」 제9조제7항에 따라 도민의 금연환경 조성 및 간접흡연의 피해방지를 위하여 교육감 및 해당 시장·군수와 협의하여 다음 각 호에 해당하는 장소의 전부 또는 일부를 금연구역으로 지정할 수 있다.

<개정 2022.5.6.>

- 1. 「도시공원 및 녹지 등에 관한 법률」 제2조제3호에 따른 도시공원
- 2. 「교육환경보호에 관한 법률」 제8조제1항에 따른 교육환경보호구역 중 절대보호구역
- 3. 삭 제 <2022.5.6.>
- 4. 「여객자동차 운수사업법」에 따른 버스정류소 및 택시 승차대 <2022.5.6.>
- 5. 「도로교통법」 제12조제1항에 따른 어린이 보호구역
- 6. 「석유 및 석유대체연료 사업법」 제2조제6호에 따른 석유판매업을 하는 주유소

7. 「액화석유가스의 안전관리 및 사업법」 제2조제4호에 따른 액화석유가스 충전사업을 하는 가스 충전소
8. 「수소경제 육성 및 수소 안전 관리에 관한 법률」 제2조제6호에 따른 연료전지에 수소를 공급하는 수소연료공급시설 <본조신설 2022.5.6.>
9. 「하천법」 제2조제2호에 따른 하천구역의 보행로 및 산책로 <본조신설 2022.5.6.>
10. 「도로교통법」 제2조제12호에 따른 횡단보도 및 횡단보도와 접하는 보도의 경계선으로부터 5미터 이내의 구역 <본조신설 2022.5.6.>
11. 「해수욕장 이용 및 관리에 관한 법률」 제2조제1호에 따른 해수욕장 <본조신설 2022.5.6.>
12. 그 밖에 도지사가 간접흡연의 피해방지를 위하여 필요하다고 인정하는 장소<제8호에서 이동 2022.5.6.>

- ② 제1항에 따라 도지사가 금연구역을 지정할 때에는 관련 법인·단체와 지역주민의 의견을 수렴할 수 있다.
- ③ 제1항에 따라 금연구역을 지정할 때에는 그 취지 및 장소와 범위에 대하여 경남도보 등에 고시하여야 한다.
- ④ 제1항에 따라 도지사가 공원이나 거리 등 광범위한 실외지역을 금연구역으로 지정할 경우 사람들의 통행이 적은 일정 장소를 흡연구역으로 지정할 수 있다.
- ⑤ 제1항에 따라 금연구역으로 지정된 장소나 시설의 소유자·점유자 또는 관리자는 흡연자의 편의를 고려하여 해당구역 내에 흡연실을 설치·운영할 수 있다. 이 경우 흡연실의 설치 기준·방법 등은 「국민건강증진법 시행규칙」 제6조제4항 관련 별표 2를 준용한다. <본조신설 2022.5.6.>
- ⑥ 누구든지 제1항에 따라 지정된 금연구역에서 흡연을 하여서는 아니 된다. <본조신설 2022.5.6.>

제5조(금연구역 지정의 변경 등) ① 도지사는 제4조에 따라 지정된 금연구역이 금연환경 및 간접흡연에 미치는 영향을 고려하여 필요하다고 인정될 때에는 교육감 및 해당 시장·군수와 협의하여 변경 또는 해제할 수 있다.

- ② 제1항에 따른 금연구역 지정의 변경 또는 해제할 때에는 제4조제2항과 같은 조 제3항의 규정을 준용한다.

제6조(금연구역 표시) ① 도지사는 제4조에 따른 금연구역을 지정할 때에는 눈에 잘 띄는 곳에 금연구역 표지판 및 안내판을 설치하여야 한다.

- ② 제1항에 따른 금연구역 표지판 및 안내판에는 금연구역 조성목적, 간접흡연의 피해방지를 위한 문구를 표시하여야 한다.
- ③ 제1항에 따른 금연구역 표지판 및 안내판의 모양, 크기와 설치방법, 경계의 표시방법 등 필요한 사항은 규칙으로 정한다.

제7조(금연교육 및 홍보지원) ① 도지사는 금연환경 조성 및 간접흡연 피해방지를 위하여 금연교육 및 홍보활동을 할 수 있다. <본조신설 2022.5.6.>

- ② 도지사는 금연교육 및 홍보를 효율적으로 추진하기 위하여 건강증진사업을 수행하는 관련 법인·단체 등에 교육 및 홍보에 관한 사항을 위탁할 수 있다. <본조신설 2022.5.6.>
- ③ 도지사는 제1항에 따른 금연교육 및 홍보활동을 효과적으로 추진하기 위하여 자원봉사자(자원봉사단체를 포함한다)를 위촉하여 금연교육 및 홍보활동을 할 수 있도록 하고, 예산의 범위에서 활

동비 등에 필요한 비용을 지원할 수 있다. <본조신설 2022.5.6.>

제8조(공청회 등) 도지사는 금연환경 조성 및 간접흡연의 피해방지를 위하여 도민의 참여를 유도하고 그에 따른 의견을 정책에 반영하기 위하여 공청회 등을 개최할 수 있다.

제9조 삭제 <2022.5.6.>

제10조(평가 등) ① 도지사는 해당 시·군의 금연환경 조성 및 간접흡연의 피해방지에 관한 사항을 정기적으로 평가할 수 있고 이를 시책에 반영할 수 있다.

② 도지사는 제1항의 평가결과에 따라 해당 시·군의 금연환경 조성 및 간접흡연의 피해방지에 따른 사업의 시행을 위하여 예산의 범위에서 필요한 지원을 할 수 있다.

제11조(과태료) 도지사는 제4조에 따른 금연구역에서 흡연을 한 사람에게 「국민건강증진법」 제34조 제3항제2호에 따라 5만원 이하의 과태료를 부과·징수한다. <개정 2022.5.6.>

제12조(권한의 위임) 도지사는 제11조에 따른 과태료의 부과·징수를 시장·군수에게 위임한다. <본조신설 2022.5.6.>

제13조(시행규칙) 이 조례 시행에 필요한 사항은 규칙으로 정한다. <제12조에서 이동 2022.5.6.>

고 시

● 경상남도 고시 제2022-213호

택시 감차계획 변경 고시(의령군)

「택시운송사업의 발전에 관한 법률」 제11조에 따라 의령군에서 수립(제출)한 택시 감차계획(안)을 같은 법률 시행령 제9조제3항에 따라 경상남도 택시 감차위원회의 심의를 거쳐 다음과 같이 확정하고 같은 법률 시행령 제9조제4항에 따라 그 내용을 고시합니다.

2022년 5월 12일

경 상 남 도 지 사

[의령군 감차계획]

| 구 분 | | 당 초 | | | | | | 변 경 | | | | | | |
|-------------------------------|--------------|--------------------------|---------|---------|---------|--------|---------|---------|---------|---------|---------|---------|--------|--------|
| 과잉공급 규모 | | 60대 | | | | | | 좌 동 | | | | | | |
| 감차 규모 (대) | 구 분 | 합계 | 2020 | 2021 | 2022 | 2023 | 2024 | 합계 | 2020 | 2021 | 2022 | 2023 | 2024 | |
| | 계 | 18 | - | 12 | 1 | - | 5 | 18 | - | 12 | 4 | - | 2 | |
| | 일반택시 | 16 | - | 10 | 1 | - | 5 | 14 | - | 10 | 2 | - | 2 | |
| | 개인택시 | 2 | - | 2 | - | - | - | 4 | - | 2 | 2 | - | - | |
| 감차 보상금 | 일반택시 | 24,500천원 / 대 | | | | | | 좌 동 | | | | | | |
| | 개인택시 | 53,750천원 / 대 | | | | | | 좌 동 | | | | | | |
| 재원별 감차 소요 금액 (천원) | 구 분 | 합계 | 2020 | 2021 | 2022 | 2023 | 2024 | 합계 | 2020 | 2021 | 2022 | 2023 | 2024 | |
| | 계 | 499,500 | - | 352,500 | 24,500 | - | 122,500 | 558,000 | - | 352,500 | 156,500 | - | 49,000 | |
| | 보 조 금 | 소계 | 499,500 | - | 352,500 | 24,500 | - | 122,500 | 558,000 | - | 352,500 | 156,500 | - | 49,000 |
| | | 국비 | 70,200 | - | 46,800 | 3,900 | - | 19,500 | 70,200 | - | 46,800 | 15,600 | - | 7,800 |
| | | 군비 | 429,300 | - | 305,700 | 20,600 | - | 103,000 | 487,800 | - | 305,700 | 140,900 | - | 41,200 |
| | 인 센 티브 | 소계 | - | - | - | - | - | - | - | - | - | - | - | - |
| | | 일반 | - | - | - | - | - | - | - | - | - | - | - | - |
| | | 개인 | - | - | - | - | - | - | - | - | - | - | - | - |
| | 출 연 금 | 소계 | - | - | - | - | - | - | - | - | - | - | - | - |
| | | 일반 | - | - | - | - | - | - | - | - | - | - | - | - |
| 개인 | | - | - | - | - | - | - | - | - | - | - | - | - | |
| 출연금 조성방법 | | | | | | | | | | | | | | |
| 기타사항 | | 인센티브 확보시 기 편성된 군비와 대체 예정 | | | | | | 좌 동 | | | | | | |

● 경상남도 고시 제2022-222호

산림사업법인 등록취소 고시

「산림자원의 조성 및 관리에 관한 법률」 제24조 규정에 따라 등록된 산림사업법인에 대하여 같은 법 제25조의 규정에 의거 다음과 같이 등록취소 고시합니다.

2022년 5월 12일

경 상 남 도 지 사

○ 등록취소일자 : 2022. 5. 12.

| 법인명 | 등록번호 | 등 록 연월일 | 대표자 | 산림사업의 종 류 | 소 제 지 | 등록취소 사 유 |
|-------|----------------------------|------------|-----|--|----------------------------|-------------|
| (주)대암 | ①경남2020-042 ②경남2020-044 | 2020.9.28. | 김*섭 | ① 숲가꾸기 및 병해충 방제 ② 도시숲 등의 조성관리 | 경남 거창군 거창읍 장팔2길 9, 507호 | 등록증 자진반납 |

● **경상남도 고시 제2022-223호**

외사지구 다목적농촌용수개발사업 시행계획 변경 고시

한국농어촌공사 합천지사에서 시행하는 「외사지구 다목적농촌용수개발사업」에 대하여 농어촌정비법 제9조의 규정에 의하여 시행계획변경 승인하고 같은법 시행령 제82조 규정에 의거 다음과 같이 변경 고시합니다.

2022년 5월 12일

경 상 남 도 지 사

1. 사업명 : 외사지구 다목적농촌용수개발사업

2. 사업목적 : 가뭄상습지역에 저수지,용수로 등 수리시설을 설치하여 농촌 용수를 확보·공급함으로써 안정적 식량생산에 기여

3. 사업내용

가. 위 치

- 경남 합천군 가회면,삼가면 8개리 일원

나. 사업시행면적 : 251ha

다. 사업개요

- 수원공 : 저수지 2개소
 - 문송지 : L=164m, H=26.0m
 - 송곡지 : L=153m, H=26.8m
- 용수로
 - 용수로 : 9조 L=20.880km

4. 총사업비 : 40,370백만원만원

5. 사업시행자 : 한국농어촌공사 합천지사장

6. 사업기간 : 2015.10. ~ 2022.12.31.

경 남 공 보

제2552호

2022. 5. 12.(목)

7. 수용 또는 사용할 토지 세목조서 : 붙임(토지 소유자 변동에 따른 토지세목조서 변경)

8. 관계도서 비치 및 열람장소 : 한국농어촌공사 합천지사(055-930-8287)

수용 또는 사용할 토지 세목조서

《토지》외사지구 다목적농촌용수개발사업

| 구분 | 소재지 | | 지번 | | 지목 | 지 적(㎡) | | | 소유자 | 주소 | 비고 | |
|----|-----|----|-------|-------|----|---------|---------------------|--------|-------|-----------|------------------------------|----|
| | | | 본번 | 분할 | | 총면적 | 편입면적 | | | | | |
| | | | | | | | 당초 | 변경 | | | | 증감 |
| 1 | 삼가 | 문송 | 산12 | 산12-1 | 임 | 72,000 | 16,358 | 16,358 | - | 한국농어촌공사 | 전남 나주시 그린로 20 | |
| | | | 산12 | 산12-2 | | | 임 | 7,998 | 7,998 | - | 창녕조씨 통정공과 종중 | |
| 2 | 삼가 | 문송 | 산13 | 산13-1 | 임 | 44,331 | 183 | 183 | - | 한국농어촌공사 | 전남 나주시 그린로 20 | |
| | | | 산13 | 산13-2 | | | 임 | 3,238 | 3,238 | - | 한국농어촌공사 | |
| 3 | 삼가 | 문송 | 산14 | 산14-1 | 임 | 1,289 | 1,289 | 1,289 | - | 한국농어촌공사 | 전남 나주시 그린로 20 | |
| 4 | 삼가 | 문송 | 산36 | 산36-1 | 임 | 41,157 | 135 | 135 | - | 이*화 | 서울동작구 상도동414 건영아파트 108동 712호 | |
| | | | | | | | | | | 구*순 | 경기도 군포시 삼성로8번길 4-32 ** | |
| 5 | 삼가 | 문송 | 산39 | 산39-6 | 임 | 104,005 | 8,042 | 8,042 | - | 한국농어촌공사 | 전남 나주시 그린로 20 | |
| 6 | 삼가 | 문송 | 산39-1 | 산39-5 | 임 | 10,270 | 2,525 | 2,525 | - | 한국농어촌공사 | 전남 나주시 그린로 20 | |
| 7 | 삼가 | 문송 | 산40 | 산40-2 | 임 | 90,506 | 16,523 | 16,523 | - | 한국농어촌공사 | 전남 나주시 그린로 20 | |
| 8 | 삼가 | 문송 | 산56 | 산56-1 | 임 | 152,430 | 2,641 | 2,641 | - | 한국농어촌공사 | 전남 나주시 그린로 20 | |
| | | | | 산56-2 | | | 임 | 3,079 | 3,079 | - | 한국농어촌공사 | |
| 9 | 삼가 | 문송 | 산57 | 산57-2 | 임 | 30,149 | 394 | 394 | - | 김*찬 | 서울시 강남구 압구정동 33길 ** | |
| | | | | 김*찬 | | | 서울시 강남구 압구정동 ** | | | | | |
| | | | | 김*찬 | | | 서울시 강남구 압구정동 33길 ** | | | | | |
| | | | | 김*찬 | | | 서울시 강남구 압구정동 ** | | | | | |
| 10 | 삼가 | 문송 | 산58 | | 임 | 694 | 694 | 694 | - | 미등기 (압*호) | 삼가면 문송리 *** | |
| 11 | 삼가 | 문송 | 산60-1 | 산60-1 | 임 | 1,686 | 1,686 | 1,686 | - | 김녕김씨상우계종중 | 경상남도 합천군 쌍백면 삼리 ** | |
| 12 | 삼가 | 문송 | 산60-2 | 산60-2 | 임 | 694 | 694 | 694 | - | 박*돈 | 경상남도 합천군 삼가면 하판리 ** | |
| | | | | | | | | | | 박*빈 | 경상남도 합천군 삼가면 하판리 ** | |
| | | | | | | | | | | 박*경 | 경상남도 합천군 삼가면 하판리 ** | |
| 13 | 삼가 | 문송 | 산78 | 산78-1 | 임 | 21,917 | 1,658 | 1,658 | - | 한국농어촌공사 | 전남 나주시 그린로 20 | |
| 14 | 삼가 | 문송 | 산79 | 산79-1 | 임 | 26,975 | 7,480 | 7,480 | - | 한국농어촌공사 | 전남 나주시 그린로 20 | |
| | | | | 산79-2 | | | 임 | 2,730 | 2,730 | - | 한국농어촌공사 | |

경 남 공 보

제2552호

2022. 5. 12.(목)

| 구분 | 소재지 | | 지번 | | 지목 | 지 적(㎡) | | | 소 유 자 | 주소 | 비고 |
|----|-----|----|------|-------|----|---------|-------|-------|-------|----------------|-----------------------------------|
| | | | 본번 | 분할 | | 총면적 | 편입면적 | | | | |
| | | | | | | | 당초 | 변경 | | | |
| 15 | 삼가 | 문송 | 산80 | | 임 | 1,289 | 1,289 | 1,289 | - | 미등기 (조*훈) | |
| 16 | 삼가 | 문송 | 산81 | 산81-2 | 임 | 177,421 | 368 | 368 | - | 이*희 한국농어촌공사 | 서울특별시 종로구 청운동 ** 전남 나주시 그린로 20 |
| | | | | 산81-3 | 임 | | 3,144 | 3,144 | - | 이*희 한국농어촌공사 | 서울특별시 종로구 청운동 ** 전남 나주시 그린로 20 |
| | | | | 산81-4 | 임 | | 35 | 35 | - | 이*희 한국농어촌공사 | 서울특별시 종로구 청운동 ** 전남 나주시 그린로 20 |
| | | | | 산81-1 | 임 | | 3,938 | 3,938 | - | 한국농어촌공사 | 전남 나주시 그린로 20 |
| | | | | | | | | | | | |
| 17 | 삼가 | 문송 | 798 | | 임 | 145 | 145 | 145 | - | 안*업 | 경상남도 합천군 삼가면 문송리 ** |
| 18 | 삼가 | 문송 | 801 | | 임 | 162 | 162 | 162 | - | 한국농어촌공사 | 전남 나주시 그린로 20 |
| 19 | 삼가 | 문송 | 808 | | 임 | 50 | 50 | 50 | - | 한국농어촌공사 | 전남 나주시 그린로 20 |
| 20 | 삼가 | 문송 | 811 | | 임 | 30 | 30 | 30 | - | 조*기 | 경상남도 합천군 삼가면 문송리 *** |
| 21 | 삼가 | 문송 | 812 | | 임 | 1,111 | 1,111 | 1,111 | - | 한국농어촌공사 | 전남 나주시 그린로 20 |
| 22 | 삼가 | 문송 | 814 | | 임 | 46 | 46 | 46 | - | 한국농어촌공사 | 전남 나주시 그린로 20 |
| 23 | 삼가 | 문송 | 825 | | 임 | 40 | 40 | 40 | - | 미등기 (최*인) | 삼가면 문송리 |
| 24 | 삼가 | 문송 | 826 | | 임 | 169 | 169 | 169 | - | 조*봉 | 경상남도 합천군 삼가면 문송리 *** |
| 25 | 삼가 | 문송 | 926 | | 임 | 10 | 10 | 10 | - | 한국농어촌공사 | 전남 나주시 그린로 20 |
| 26 | 삼가 | 문송 | 927 | | 임 | 30 | 30 | 30 | - | 한국농어촌공사 | 전남 나주시 그린로 20 |
| 27 | 삼가 | 문송 | 928 | | 임 | 122 | 122 | 122 | - | 한국농어촌공사 | 전남 나주시 그린로 20 |
| 28 | 삼가 | 문송 | 929 | | 임 | 136 | 136 | 136 | - | 한국농어촌공사 | 전남 나주시 그린로 20 |
| 29 | 삼가 | 문송 | 941 | | 임 | 20 | 20 | 20 | - | 한국농어촌공사 | 전남 나주시 그린로 20 |
| 30 | 삼가 | 문송 | 1089 | | 임 | 20 | 20 | 20 | - | 김*룡 | 경상남도 합천군 대양면 무곡리 ** |
| 31 | 삼가 | 문송 | 1090 | | 임 | 23 | 23 | 23 | - | 정*조 | 경상남도 합천군 삼가면 문송리 ** |
| 32 | 삼가 | 문송 | 1091 | | 임 | 182 | 182 | 182 | - | 김*룡 | 경상남도 합천군 대양면 무곡리 ** |
| 33 | 삼가 | 문송 | 1092 | | 임 | 73 | 73 | 73 | - | 김*룡 | 경상남도 합천군 대양면 무곡리 ** |
| 34 | 삼가 | 문송 | 1093 | | 임 | 73 | 73 | 73 | - | 김*룡 | 경상남도 합천군 대양면 무곡리 ** |
| 35 | 삼가 | 문송 | 1094 | | 임 | 149 | 149 | 149 | - | 정*조 | 경상남도 합천군 삼가면 문송리 ** |
| 36 | 삼가 | 문송 | 1095 | | 임 | 69 | 69 | 69 | - | 김*룡 | 경상남도 합천군 대양면 무곡리 ** |
| 37 | 삼가 | 문송 | 1098 | | 임 | 13 | 13 | 13 | - | 정*조 | 경상남도 합천군 삼가면 문송리 ** |
| 38 | 삼가 | 문송 | 1100 | | 임 | 26 | 26 | 26 | - | 한국농어촌공사 | 전남 나주시 그린로 20 |
| 39 | 삼가 | 문송 | 1102 | | 임 | 66 | 66 | 66 | - | 김*룡 | 경상남도 합천군 대양면 무곡리 *** |
| 40 | 삼가 | 문송 | 1103 | | 임 | 116 | 116 | 116 | - | 김*룡 | 경상남도 합천군 대양면 무곡리 *** |
| 41 | 삼가 | 문송 | 1105 | | 임 | 60 | 60 | 60 | - | 미등기 (신*영) | 삼가면 문송리 |
| 42 | 삼가 | 문송 | 1114 | | 임 | 182 | 182 | 182 | - | 국(합천군) | |
| 43 | 삼가 | 문송 | 1115 | | 임 | 426 | 426 | 426 | - | 이*석 | 경상남도 합천군 삼가면 문송리 ** |
| 44 | 삼가 | 문송 | 1124 | | 임 | 417 | 417 | 417 | - | 이*성 | 경상남도 합천군 쌍백면 하신리 ** |
| 45 | 삼가 | 문송 | 1127 | | 임 | 800 | 800 | 800 | - | 이*성 | 경상남도 합천군 쌍백면 하신리 ** |
| 46 | 삼가 | 문송 | 1128 | | 임 | 36 | 36 | 36 | - | 안*수 | 경상남도 합천군 삼가면 문송리 *** |
| 47 | 삼가 | 문송 | 1131 | | 임 | 413 | 413 | 413 | - | 한국농어촌공사 | 전남 나주시 그린로 20 |

경 남 공 보

제2552호

2022. 5. 12.(목)

| 구분 | 소재지 | | 지번 | | 지목 | 지 적(㎡) | | | 소 유 자 | 주소 | 비고 | |
|----|-----|----|-------|-------|----|--------|-------|-------|-------|---------|-----------------------|----|
| | | | 본번 | 분할 | | 총면적 | 편입면적 | | | | | |
| | | | | | | | 당초 | 변경 | | | | 증감 |
| 48 | 삼가 | 문송 | 1132 | | 임 | 83 | 83 | 83 | - | 한국농어촌공사 | 전남 나주시 그린로 20 | |
| 49 | 삼가 | 문송 | 1144 | | 임 | 76 | 76 | 76 | - | 김*규 | 경상남도 함천군 함천읍 함천리 ** | |
| 50 | 삼가 | 문송 | 1155 | | 임 | 60 | 60 | 60 | - | 조*석 | 함천군 삼가면 문송리 ** | |
| 51 | 삼가 | 문송 | 1162 | | 임 | 153 | 153 | 153 | - | 강*범 | 함천군 삼가면 문송리 ** | |
| 52 | 삼가 | 문송 | 1169 | | 임 | 79 | 79 | 79 | - | 조*석 | 경상남도 함천군 삼가면 문송리 ** | |
| 53 | 삼가 | 문송 | 1212 | | 임 | 30 | 30 | 30 | - | 안*범 | 경상남도 함천군 삼가면 문송리 ** | |
| 54 | 삼가 | 문송 | 1213 | | 임 | 43 | 43 | 43 | - | 안*범 | 경상남도 함천군 삼가면 문송리 ** | |
| 55 | 삼가 | 문송 | 1214 | | 임 | 129 | 129 | 129 | - | 안*상 | 경상남도 함천군 삼가면 문송리 ** | |
| | | | | | | | | | | 안*은 | 부산 해운대구 우동1로 20번가길 ** | |
| | | | | | | | | | | 안*호 | 경기도 화성시 동탄반석로 41 ** | |
| 56 | 삼가 | 문송 | 1215 | | 임 | 162 | 162 | 162 | - | 안*상 | 경상남도 함천군 삼가면 문송리 ** | |
| | | | | | | | | | | 안*은 | 부산 해운대구 우동1로 20번가길 ** | |
| | | | | | | | | | | 안*호 | 경기도 화성시 동탄반석로 41 ** | |
| 57 | 삼가 | 문송 | 1216 | | 임 | 40 | 40 | 40 | - | 안*상 | 경상남도 함천군 삼가면 문송리 ** | |
| | | | | | | | | | | 안*은 | 부산 해운대구 우동1로 20번가길 ** | |
| | | | | | | | | | | 안*호 | 경기도 화성시 동탄반석로 41 ** | |
| 58 | 삼가 | 문송 | 1217 | | 임 | 109 | 109 | 109 | - | 김*순 | 진주시 김현면 응석로 ** | |
| | | | | | | | | | | 김*순 | 경상남도 함천군 삼가면 문송리 *** | |
| 59 | 삼가 | 문송 | 799 | 799-1 | 답 | 1,250 | 548 | 548 | - | 한국농어촌공사 | 전남 나주시 그린로 20 | |
| 60 | 삼가 | 문송 | 800 | | 답 | 182 | 182 | 182 | - | 한국농어촌공사 | 전남 나주시 그린로 20 | |
| 61 | 삼가 | 문송 | 813-1 | | 답 | 1,088 | 1,088 | 1,088 | - | 한국농어촌공사 | 전남 나주시 그린로 20 | |
| 62 | 삼가 | 문송 | 813-2 | | 답 | 1,858 | 1,858 | 1,858 | - | 한국농어촌공사 | 전남 나주시 그린로 20 | |
| 63 | 삼가 | 문송 | 817 | | 답 | 1,630 | 1,630 | 1,630 | - | 한국농어촌공사 | 전남 나주시 그린로 20 | |
| 64 | 삼가 | 문송 | 818 | | 답 | 2,516 | 2,516 | 2,516 | - | 한국농어촌공사 | 전남 나주시 그린로 20 | |
| 65 | 삼가 | 문송 | 820 | | 답 | 2,864 | 2,864 | 2,864 | - | 한국농어촌공사 | 전남 나주시 그린로 20 | |
| 66 | 삼가 | 문송 | 821 | | 답 | 1,997 | 1,997 | 1,997 | - | 한국농어촌공사 | 전남 나주시 그린로 20 | |
| 67 | 삼가 | 문송 | 822 | | 답 | 995 | 995 | 995 | - | 한국농어촌공사 | 전남 나주시 그린로 20 | |
| 68 | 삼가 | 문송 | 823 | | 답 | 1,395 | 1,395 | 1,395 | - | 한국농어촌공사 | 전남 나주시 그린로 20 | |
| 69 | 삼가 | 문송 | 824 | | 답 | 853 | 853 | 853 | - | 한국농어촌공사 | 전남 나주시 그린로 20 | |
| 70 | 삼가 | 문송 | 910-2 | | 답 | 69 | 69 | 69 | - | 정*영 | 함천군 삼가면 문송리 ** | |
| 71 | 삼가 | 문송 | 910 | | 답 | 1,624 | 1,624 | 1,624 | - | 한국농어촌공사 | 전남 나주시 그린로 20 | |
| 72 | 삼가 | 문송 | 911 | | 답 | 1,659 | 1,659 | 1,659 | - | 한국농어촌공사 | 전남 나주시 그린로 20 | |
| 73 | 삼가 | 문송 | 1142 | | 답 | 1,115 | 1,115 | 1,115 | - | 한국농어촌공사 | 전남 나주시 그린로 20 | |
| 74 | 삼가 | 문송 | 1143 | | 답 | 1,284 | 1,284 | 1,284 | - | 한국농어촌공사 | 전남 나주시 그린로 20 | |
| 75 | 삼가 | 문송 | 1145 | | 답 | 853 | 853 | 853 | - | 한국농어촌공사 | 전남 나주시 그린로 20 | |
| 76 | 삼가 | 문송 | 1146 | | 답 | 1,517 | 1,517 | 1,517 | - | 한국농어촌공사 | 전남 나주시 그린로 20 | |
| 77 | 삼가 | 문송 | 1147 | | 답 | 815 | 815 | 815 | - | 정*조 | 함천군 삼가면 문송리 ** | |
| 78 | 삼가 | 문송 | 1148 | | 답 | 561 | 561 | 561 | - | 한국농어촌공사 | 전남 나주시 그린로 20 | |
| 79 | 삼가 | 문송 | 1149 | | 답 | 909 | 909 | 909 | - | 한국농어촌공사 | 전남 나주시 그린로 20 | |
| 80 | 삼가 | 문송 | 1150 | | 답 | 715 | 715 | 715 | - | 한국농어촌공사 | 전남 나주시 그린로 20 | |
| 81 | 삼가 | 문송 | 1151 | | 답 | 668 | 668 | 668 | - | 한국농어촌공사 | 전남 나주시 그린로 20 | |

경 남 공 보

제2552호

2022. 5. 12.(목)

| 구분 | 소재지 | | 지번 | | 지목 | 지 적(㎡) | | | | 소 유 자 | 주소 | 비고 |
|-----|-----|----|--------|--------|----|--------|-------|-------|----|--------------|---------------------|----|
| | | | 본번 | 분할 | | 총면적 | 편입면적 | | | | | |
| | | | | | | | 당초 | 변경 | 증감 | | | |
| 82 | 삼가 | 문송 | 1152 | | 답 | 1,261 | 1,261 | 1,261 | - | 한국농어촌공사 | 전남 나주시 그린로 20 | |
| 83 | 삼가 | 문송 | 1154 | | 답 | 2,830 | 2,830 | 2,830 | - | 한국농어촌공사 | 전남 나주시 그린로 20 | |
| 84 | 삼가 | 문송 | 1157 | | 답 | 744 | 744 | 744 | - | 한국농어촌공사 | 전남 나주시 그린로 20 | |
| 85 | 삼가 | 문송 | 1158-2 | | 답 | 731 | 731 | 731 | - | 한국농어촌공사 | 전남 나주시 그린로 20 | |
| 86 | 삼가 | 문송 | 1158-1 | | 답 | 588 | 588 | 588 | - | 한국농어촌공사 | 전남 나주시 그린로 20 | |
| 87 | 삼가 | 문송 | 1158-3 | | 답 | 2,559 | 2,559 | 2,559 | - | 한국농어촌공사 | 전남 나주시 그린로 20 | |
| 88 | 삼가 | 문송 | 1159 | | 답 | 826 | 826 | 826 | - | 한국농어촌공사 | 전남 나주시 그린로 20 | |
| 89 | 삼가 | 문송 | 1161 | | 답 | 149 | 149 | 149 | - | 미등기 (김*문) | 삼가면 문송리 | |
| 90 | 삼가 | 문송 | 1163-2 | | 답 | 549 | 549 | 549 | - | 한국농어촌공사 | 전남 나주시 그린로 20 | |
| 91 | 삼가 | 문송 | 1164 | | 답 | 1,813 | 1,813 | 1,813 | - | 한국농어촌공사 | 전남 나주시 그린로 20 | |
| 92 | 삼가 | 문송 | 1165 | | 답 | 873 | 873 | 873 | - | 한국농어촌공사 | 전남 나주시 그린로 20 | |
| 93 | 삼가 | 문송 | 1166 | | 답 | 126 | 126 | 126 | - | 한국농어촌공사 | 전남 나주시 그린로 20 | |
| 94 | 삼가 | 문송 | 1167 | 1167-1 | 답 | 3,286 | 1,746 | 1,746 | - | 한국농어촌공사 | 전남 나주시 그린로 20 | |
| 95 | 삼가 | 문송 | 1174 | | 답 | 238 | 238 | 238 | - | 한국농어촌공사 | 전남 나주시 그린로 20 | |
| 96 | 삼가 | 문송 | 1175 | 1175-1 | 답 | 1,841 | 1,532 | 1,532 | - | 한국농어촌공사 | 전남 나주시 그린로 20 | |
| 97 | 삼가 | 문송 | 1176 | 1176-1 | 답 | 817 | 259 | 259 | - | 한국농어촌공사 | 전남 나주시 그린로 20 | |
| 98 | 삼가 | 문송 | 809 | | 전 | 1,702 | 1,702 | 1,702 | - | 한국농어촌공사 | 전남 나주시 그린로 20 | |
| 99 | 삼가 | 문송 | 810 | | 전 | 608 | 608 | 608 | - | 한국농어촌공사 | 전남 나주시 그린로 20 | |
| 100 | 삼가 | 문송 | 815 | | 전 | 50 | 50 | 50 | - | 한국농어촌공사 | 전남 나주시 그린로 20 | |
| 101 | 삼가 | 문송 | 816 | | 전 | 119 | 119 | 119 | - | 한국농어촌공사 | 전남 나주시 그린로 20 | |
| 102 | 삼가 | 문송 | 819 | | 전 | 354 | 354 | 354 | - | 김*규 | 경상남도 함천군 함천읍함천동 *** | |
| 103 | 삼가 | 문송 | 828 | | 전 | 109 | 109 | 109 | - | 미등기 (최*인) | 삼가면 문송리 | |
| 104 | 삼가 | 문송 | 829 | | 전 | 63 | 63 | 63 | - | 미등기 (이*명) | 삼가면 문송리 | |
| 105 | 삼가 | 문송 | 830 | | 전 | 767 | 767 | 767 | - | 한국농어촌공사 | 전남 나주시 그린로 20 | |
| 106 | 삼가 | 문송 | 925 | | 전 | 26 | 26 | 26 | - | 한국농어촌공사 | 전남 나주시 그린로 20 | |
| 107 | 삼가 | 문송 | 1101 | | 전 | 43 | 43 | 43 | - | 미등기 (서*희) | 삼가면 문송리 | |
| 108 | 삼가 | 문송 | 1104 | | 전 | 218 | 218 | 218 | - | 한국농어촌공사 | 전남 나주시 그린로 20 | |
| 109 | 삼가 | 문송 | 1130 | | 전 | 446 | 446 | 446 | - | 한국농어촌공사 | 전남 나주시 그린로 20 | |
| 110 | 삼가 | 문송 | 1133 | | 전 | 73 | 73 | 73 | - | 한국농어촌공사 | 전남 나주시 그린로 20 | |
| 111 | 삼가 | 문송 | 1134 | | 전 | 188 | 188 | 188 | - | 한국농어촌공사 | 전남 나주시 그린로 20 | |
| 112 | 삼가 | 문송 | 1138 | | 전 | 145 | 145 | 145 | - | 한국농어촌공사 | 전남 나주시 그린로 20 | |
| 113 | 삼가 | 문송 | 1153 | | 전 | 75 | 75 | 75 | - | 한국농어촌공사 | 전남 나주시 그린로 20 | |
| 114 | 삼가 | 문송 | 1156 | | 전 | 63 | 63 | 63 | - | 한국농어촌공사 | 전남 나주시 그린로 20 | |
| 115 | 삼가 | 문송 | 1160 | | 전 | 20 | 20 | 20 | - | 미등기 (안*재) | 삼가면 문송리 | |
| 116 | 삼가 | 문송 | 1163-4 | | 전 | 173 | 173 | 173 | - | 미등기 (안*재) | 삼가면 문송리 | |
| 117 | 삼가 | 문송 | 1163-1 | | 전 | 670 | 670 | 670 | - | 한국농어촌공사 | 전남 나주시 그린로 20 | |
| 118 | 삼가 | 문송 | 915 | | 대 | 145 | 145 | 145 | - | 한국농어촌공사 | 전남 나주시 그린로 20 | |

경 남 공 보

제2552호

2022. 5. 12.(목)

| 구분 | 소재지 | | 지번 | | 지목 | 지 적(㎡) | | | 소 유 자 | 주소 | 비고 | |
|-----|-----|----|--------|----|----|--------|-------|-------|-------|--------------|------------------|----|
| | | | 본번 | 분할 | | 총면적 | 편입면적 | | | | | |
| | | | | | | | 당초 | 변경 | | | | 증감 |
| 119 | 삼가 | 문송 | 916 | | 대 | 30 | 30 | 30 | - | 한국농어촌공사 | 전남 나주시 그린로 20 | |
| 120 | 삼가 | 문송 | 917 | | 대 | 291 | 291 | 291 | - | 한국농어촌공사 | 전남 나주시 그린로 20 | |
| 121 | 삼가 | 문송 | 1135 | | 대 | 307 | 307 | 307 | - | 한국농어촌공사 | 전남 나주시 그린로 20 | |
| 122 | 삼가 | 문송 | 1136 | | 대 | 304 | 304 | 304 | - | 한국농어촌공사 | 전남 나주시 그린로 20 | |
| 123 | 삼가 | 문송 | 1137 | | 대 | 185 | 185 | 185 | - | 한국농어촌공사 | 전남 나주시 그린로 20 | |
| 124 | 삼가 | 문송 | 1139 | | 대 | 304 | 304 | 304 | - | 한국농어촌공사 | 전남 나주시 그린로 20 | |
| 125 | 삼가 | 문송 | 1140 | | 대 | 410 | 410 | 410 | - | 한국농어촌공사 | 전남 나주시 그린로 20 | |
| 126 | 삼가 | 문송 | 1267 | | 구 | 9,488 | 4,942 | 4,942 | - | 국(농식품부) | | |
| 127 | 삼가 | 문송 | 1279 | | 구 | 2,364 | 713 | 713 | - | 국(농식품부) | | |
| 128 | 삼가 | 문송 | 1294 | | 구 | 995 | 185 | 185 | - | 국(국토교통부) | | |
| 129 | 삼가 | 문송 | 820-1 | | 도 | 214 | 214 | 214 | - | 국(합천군) | | |
| 130 | 삼가 | 문송 | 824-2 | | 도 | 6 | 6 | 6 | - | 안*계 | 경상남도 합천군 문송리 ** | |
| 131 | 삼가 | 문송 | 900-1 | | 도 | 46 | 46 | 46 | - | 국(합천군) | | |
| 132 | 삼가 | 문송 | 903-1 | | 도 | 41 | 41 | 41 | - | 국(합천군) | | |
| 133 | 삼가 | 문송 | 904-1 | | 도 | 103 | 103 | 103 | - | 미등기 (박*호) | 합천군 삼가면 문송리 | |
| 134 | 삼가 | 문송 | 905-1 | | 도 | 48 | 48 | 48 | - | 국(합천군) | | |
| 135 | 삼가 | 문송 | 905-2 | | 도 | 209 | 209 | 209 | - | 국(합천군) | | |
| 136 | 삼가 | 문송 | 906-1 | | 도 | 60 | 60 | 60 | - | 국(합천군) | | |
| 137 | 삼가 | 문송 | 910-1 | | 도 | 125 | 125 | 125 | - | 한국농어촌공사 | 전남 나주시 그린로 20 | |
| 138 | 삼가 | 문송 | 943-1 | | 도 | 140 | 140 | 140 | - | 이*석 | 대구광역시 수성구 범어동 ** | |
| 139 | 삼가 | 문송 | 1142-2 | | 도 | 19 | 19 | 19 | - | 미등기 (정*조) | 삼가면 문송리 | |
| 140 | 삼가 | 문송 | 1142-1 | | 도 | 945 | 945 | 945 | - | 국(합천군) | | |
| 141 | 삼가 | 문송 | 1162-1 | | 도 | 590 | 590 | 590 | - | 국(합천군) | | |
| 142 | 삼가 | 문송 | 1164-1 | | 도 | 15 | 15 | 15 | - | 국(합천군) | | |
| 143 | 삼가 | 문송 | 1270 | | 도 | 483 | 483 | 483 | - | 국(국토교통부) | | |
| 144 | 삼가 | 문송 | 1271 | | 도 | 502 | 502 | 502 | - | 국(국토교통부) | | |
| 145 | 삼가 | 문송 | 1272 | | 도 | 1,035 | 811 | 811 | - | 국(국토교통부) | | |
| 146 | 삼가 | 문송 | 1273 | | 도 | 208 | 208 | 208 | - | 국(국토교통부) | | |
| 147 | 삼가 | 문송 | 1274 | | 도 | 929 | 929 | 929 | - | 국(국토교통부) | | |
| 148 | 삼가 | 문송 | 1268 | | 도 | 1,091 | 73 | 73 | - | 국(국토교통부) | | |
| 149 | 삼가 | 문송 | 1269 | | 도 | 169 | 169 | 169 | - | 국(농식품부) | | |
| 150 | 삼가 | 문송 | 1287 | | 도 | 1,124 | 1,124 | 1,124 | - | 국(국토교통부) | | |
| 151 | 삼가 | 문송 | 1288 | | 도 | 271 | 271 | 271 | - | 국(국토교통부) | | |
| 152 | 삼가 | 문송 | 1289 | | 도 | 317 | 44 | 44 | - | 국(국토교통부) | | |
| 153 | 삼가 | 문송 | 1291 | | 도 | 53 | 53 | 53 | - | 국(국토교통부) | | |
| 154 | 삼가 | 문송 | 899 | | 유 | 2,669 | 2,669 | 2,669 | - | 국(합천군) | | |
| 155 | 삼가 | 문송 | 904 | | 유 | 234 | 234 | 234 | - | 한국농어촌공사 | | |
| 156 | 삼가 | 문송 | 905 | | 유 | 338 | 338 | 338 | - | 미등기 (전*상) | 삼가면 두모 | |
| 157 | 삼가 | 문송 | 906 | | 유 | 5,240 | 5,240 | 5,240 | - | 국(합천군) | | |

경 남 공 보

제2552호

2022. 5. 12.(목)

| 구분 | 소재지 | | 지번 | | 지목 | 지 적(㎡) | | | | 소 유 자 | 주소 | 비고 |
|-----|-----|----|-------|--------|---------|---------|---------------|--------|----|--------------|-----------------------|----|
| | | | 본번 | 분할 | | 총면적 | 편입면적 | | | | | |
| | | | | | | | 당초 | 변경 | 증감 | | | |
| 158 | 삼가 | 문송 | 911-1 | | 유 | 3,488 | 3,488 | 3,488 | - | 국(합천군) | | |
| 159 | 삼가 | 문송 | 912 | | 유 | 291 | 291 | 291 | - | 국(합천군) | | |
| 160 | 삼가 | 문송 | 913 | | 유 | 152 | 152 | 152 | - | 국(합천군) | | |
| 161 | 삼가 | 문송 | 914 | | 유 | 56 | 56 | 56 | - | 한국농어촌공사 | 전남 나주시 그린로 20 | |
| 162 | 삼가 | 문송 | 918-1 | | 유 | 466 | 466 | 466 | - | 국(농식품부) | | |
| 163 | 삼가 | 문송 | 919 | | 유 | 1,679 | 1,679 | 1,679 | - | 국(합천군) | | |
| 164 | 삼가 | 문송 | 920-2 | | 유 | 413 | 413 | 413 | - | 국(합천군) | | |
| 165 | 삼가 | 문송 | 922 | | 유 | 56 | 56 | 56 | - | 국(합천군) | | |
| 166 | 삼가 | 문송 | 942 | | 유 | 3,843 | 3,843 | 3,843 | - | 국(합천군) | | |
| 167 | 삼가 | 문송 | 1141 | | 유 | 417 | 417 | 417 | - | 한국농어촌공사 | 전남 나주시 그린로 20 | |
| 168 | 삼가 | 문송 | 1232 | | 천 | 28,549 | 6,488 | 6,488 | - | 국(국토교통부) | | |
| 169 | 삼가 | 덕진 | 산60 | 산60-5 | 임 | 243,988 | 780 | 780 | - | 윤*영 | 경상남도 진주시 강남로 ** | |
| | | | | 산60-4 | 임 | | 699 | 699 | - | 한국농어촌공사 | 전남 나주시 그린로 20 | |
| | | | | 산60-3 | 임 | | 16,946 | 16,946 | - | 한국농어촌공사 | 전남 나주시 그린로 20 | |
| 170 | 삼가 | 덕진 | 산61 | 산61-14 | 임 | 66,082 | 2,243 | 2,243 | - | 한국농어촌공사 | 전남 나주시 그린로 20 | |
| | | | | 산61-12 | 임 | | 358 | 358 | - | 한국농어촌공사 | 전남 나주시 그린로 20 | |
| | | | | 산61-9 | 임 | | 1,870 | 1,870 | - | 한국농어촌공사 | 전남 나주시 그린로 20 | |
| 171 | 삼가 | 덕진 | 산61-5 | 산61-10 | 임 | 66,578 | 7,634 | 7,634 | - | 한국농어촌공사 | 전남 나주시 그린로 20 | |
| 172 | 삼가 | 덕진 | 산64 | 산64-2 | 임 | 51,471 | 2,829 | 2,829 | - | 이*수 | 경상남도 합천군 합천읍 충효로1길 ** | |
| | | | | 산64-1 | 임 | | 154 | 154 | - | 한국농어촌공사 | 전남 나주시 그린로 20 | |
| 173 | 삼가 | 덕진 | 산65 | 산65-1 | 임 | 36,496 | 3,496 | 3,496 | - | 강*훈 | 부산시 부산진구 범전2동 ** | |
| 174 | 삼가 | 덕진 | 산66 | 산66 | 임 | 14,281 | 13,854 | 13,854 | - | 한국농어촌공사 | 전남 나주시 그린로 20 | |
| | | | | 산66-1 | 임 | | 427 | 427 | - | 한국농어촌공사 | 전남 나주시 그린로 20 | |
| 175 | 삼가 | 덕진 | 산67 | 산67-2 | 임 | 15,868 | 568 | 568 | - | 한국농어촌공사 | 전남 나주시 그린로 20 | |
| | | | | 산67-1 | 임 | | 3,526 | 3,526 | - | 한국농어촌공사 | 전남 나주시 그린로 20 | |
| 176 | 삼가 | 덕진 | 산68 | 산68-1 | 임 | 20,033 | 4,287 | 4,287 | - | 한국농어촌공사 | 전남 나주시 그린로 20 | |
| 177 | 삼가 | 덕진 | 산70-1 | 산70-8 | 임 | 32,302 | 505 | 505 | - | 김*자 | 서울 동대문구 답십리동 ** | |
| | | | | | 한국농어촌공사 | | 전남 나주시 그린로 20 | | | | | |
| | | | | 산70-5 | 임 | | 438 | 438 | - | 한국농어촌공사 | 전남 나주시 그린로 20 | |
| | | | | 산70-6 | 임 | | 79 | 79 | - | 한국농어촌공사 | 전남 나주시 그린로 20 | |
| 178 | 삼가 | 덕진 | 산70-2 | | 임 | 298 | 298 | 298 | - | 미등기 (최*성) | | |
| 179 | 삼가 | 덕진 | 산70-4 | 산70-7 | 임 | 56,161 | 621 | 621 | - | 김*동 | 경기도 안산시 상록구 도매시장로4길* | |
| | | | | | | | | | | 한국농어촌공사 | 전남 나주시 그린로 20 | |
| 180 | 삼가 | 덕진 | 산73 | 산73-1 | 임 | 7,438 | 3,189 | 3,189 | - | 한국농어촌공사 | 전남 나주시 그린로 20 | |
| 181 | 삼가 | 덕진 | 산74 | 산74-1 | 임 | 41,455 | 3,764 | 3,764 | - | 한국농어촌공사 | 전남 나주시 그린로 20 | |
| | | | | 산74-2 | 임 | | 5,424 | 5,424 | - | 한국농어촌공사 | 전남 나주시 그린로 20 | |
| 182 | 삼가 | 덕진 | 산75 | 산75-1 | 임 | 5,455 | 3,765 | 3,765 | - | 한국농어촌공사 | 전남 나주시 그린로 20 | |
| | | | | 산75 | 임 | | 1,690 | 1,690 | - | 한국농어촌공사 | 전남 나주시 그린로 20 | |
| 183 | 삼가 | 덕진 | 산76 | 산76-2 | 임 | 40,066 | 4,044 | 4,044 | - | 한국농어촌공사 | 전남 나주시 그린로 20 | |
| | | | | 산76-1 | 임 | | 4,229 | 4,229 | - | 한국농어촌공사 | 전남 나주시 그린로 20 | |

경 남 공 보

제2552호

2022. 5. 12.(목)

| 구분 | 소재지 | | 지번 | | 지목 | 지 적(㎡) | | | 소 유 자 | 주소 | 비고 | |
|-----|-----|----|--------|-------|----|---------|--------|--------|-------|--------------|--------------------------|----|
| | | | 본번 | 분할 | | 총 면적 | 편입면적 | | | | | |
| | | | | | | | 당초 | 변경 | | | | 증감 |
| 184 | 삼가 | 덕진 | 산87 | 산87-2 | 임 | 15,967 | 1,033 | 1,033 | - | 한국농어촌공사 | 전남 나주시 그린로 20 | |
| 185 | 삼가 | 덕진 | 산88 | 산88-1 | 임 | 78,149 | 7,281 | 7,281 | - | 미등기 (전*조) | 경남 합천군 삼가면 두모리 ** | |
| 186 | 삼가 | 덕진 | 산92 | 산92-1 | 임 | 31,934 | 12,405 | 12,405 | - | 한국농어촌공사 | 전남 나주시 그린로 20 | |
| 187 | 삼가 | 덕진 | 산93 | 산93-1 | 임 | 57,620 | 8,934 | 8,934 | - | 한국농어촌공사 | 전남 나주시 그린로 20 | |
| 188 | 삼가 | 덕진 | 산94 | 산94-1 | 임 | 19,636 | 1,928 | 1,928 | - | 한국농어촌공사 | 전남 나주시 그린로 20 | |
| 189 | 삼가 | 덕진 | 747 | | 임 | 21 | 21 | 21 | - | 한국농어촌공사 | 전남 나주시 그린로 20 | |
| 190 | 삼가 | 덕진 | 747-1 | | 임 | 131 | 131 | 131 | - | 한국농어촌공사 | 전남 나주시 그린로 20 | |
| 191 | 삼가 | 덕진 | 780 | | 임 | 36 | 36 | 36 | - | 한국농어촌공사 | 전남 나주시 그린로 20 | |
| 192 | 삼가 | 덕진 | 781 | | 임 | 132 | 132 | 132 | - | 강*환 | 경상남도 합천군 삼가면 덕진리 ** | |
| 193 | 삼가 | 덕진 | 827 | | 임 | 145 | 145 | 145 | - | 한국농어촌공사 | 전남 나주시 그린로 20 | |
| 194 | 삼가 | 덕진 | 828 | | 임 | 179 | 179 | 179 | - | 강*태 | 경상남도 합천군 삼가면 덕진리 *** | |
| 195 | 삼가 | 덕진 | 830 | | 임 | 255 | 255 | 255 | - | 강*태 | 경상남도 합천군 삼가면 덕진리 *** | |
| 196 | 삼가 | 덕진 | 692-1 | | 답 | 471 | 471 | 471 | - | 한국농어촌공사 | 전남 나주시 그린로 20 | |
| 197 | 삼가 | 덕진 | 692-2 | | 답 | 313 | 313 | 313 | - | 한국농어촌공사 | 전남 나주시 그린로 20 | |
| 198 | 삼가 | 덕진 | 692-3 | | 답 | 671 | 671 | 671 | - | 한국농어촌공사 | 전남 나주시 그린로 20 | |
| 199 | 삼가 | 덕진 | 692-4 | | 답 | 1,466 | 1,466 | 1,466 | - | 한국농어촌공사 | 전남 나주시 그린로 20 | |
| 200 | 삼가 | 덕진 | 692-5 | | 답 | 1,651 | 1,651 | 1,651 | - | 한국농어촌공사 | 전남 나주시 그린로 20 | |
| 201 | 삼가 | 덕진 | 692-6 | | 답 | 1,809 | 1,809 | 1,809 | - | 한국농어촌공사 | 전남 나주시 그린로 20 | |
| 202 | 삼가 | 덕진 | 692-7 | | 답 | 2,278 | 2,278 | 2,278 | - | 한국농어촌공사 | 전남 나주시 그린로 20 | |
| 203 | 삼가 | 덕진 | 692-8 | | 답 | 293 | 293 | 293 | - | 한국농어촌공사 | 전남 나주시 그린로 20 | |
| 204 | 삼가 | 덕진 | 692-9 | | 답 | 1,120 | 1,120 | 1,120 | - | 한국농어촌공사 | 전남 나주시 그린로 20 | |
| 205 | 삼가 | 덕진 | 692-10 | | 답 | 1,292 | 1,292 | 1,292 | - | 한국농어촌공사 | 전남 나주시 그린로 20 | |
| 206 | 삼가 | 덕진 | 692-11 | | 답 | 1,011 | 1,011 | 1,011 | - | 한국농어촌공사 | 전남 나주시 그린로 20 | |
| 207 | 삼가 | 덕진 | 692-12 | | 답 | 1,091 | 1,091 | 1,091 | - | 한국농어촌공사 | 전남 나주시 그린로 20 | |
| 208 | 삼가 | 덕진 | 692-13 | | 답 | 544 | 544 | 544 | - | 한국농어촌공사 | 전남 나주시 그린로 20 | |
| 209 | 삼가 | 덕진 | 692-14 | | 답 | 2,744 | 2,744 | 2,744 | - | 한국농어촌공사 | 전남 나주시 그린로 20 | |
| 210 | 삼가 | 덕진 | 692-15 | | 답 | 1,210 | 1,210 | 1,210 | - | 한국농어촌공사 | 전남 나주시 그린로 20 | |
| 211 | 삼가 | 덕진 | 692-16 | | 답 | 1,128 | 1,128 | 1,128 | - | 한국농어촌공사 | 전남 나주시 그린로 20 | |
| 212 | 삼가 | 덕진 | 692-17 | | 답 | 585 | 585 | 585 | - | 한국농어촌공사 | 전남 나주시 그린로 20 | |
| 213 | 삼가 | 덕진 | 692-18 | | 답 | 900 | 900 | 900 | - | 김*환 | 경상남도 김해시 진영읍 여래로 20번길 ** | |
| | | | | | | | | | | 한국농어촌공사 | 전남 나주시 그린로 20 | |
| 214 | 삼가 | 덕진 | 693 | | 답 | 1,464 | 1,464 | 1,464 | - | 한국농어촌공사 | 전남 나주시 그린로 20 | |
| 215 | 삼가 | 덕진 | 694 | | 답 | 975 | 975 | 975 | - | 한국농어촌공사 | 전남 나주시 그린로 20 | |
| 216 | 삼가 | 덕진 | 695 | | 답 | 478 | 478 | 478 | - | 한국농어촌공사 | 전남 나주시 그린로 20 | |
| 217 | 삼가 | 덕진 | 696 | | 답 | 1,124 | 1,124 | 1,124 | - | 한국농어촌공사 | 전남 나주시 그린로 20 | |
| 218 | 삼가 | 덕진 | 697 | | 답 | 187 | 187 | 187 | - | 한국농어촌공사 | 전남 나주시 그린로 20 | |
| 219 | 삼가 | 덕진 | 710 | | 답 | 1,427 | 1,427 | 1,427 | - | 김*환 | 경상남도 김해시 진영읍 여래로 20번길 ** | |
| | | | | | | | | | | 한국농어촌공사 | 전남 나주시 그린로 20 | |
| 220 | 삼가 | 덕진 | 742-2 | | 답 | 210 | 210 | 210 | - | 한국농어촌공사 | 전남 나주시 그린로 20 | |

경 남 공 보

제2552호

2022. 5. 12.(목)

| 구분 | 소재지 | | 지번 | | 지목 | 지 적(㎡) | | | 소 유 자 | 주소 | 비고 | |
|-----|-----|----|-------|-------|----|--------|-------|-------|-------|--------------|---------------------|----|
| | | | 본번 | 분할 | | 총면적 | 권입면적 | | | | | |
| | | | | | | | 당초 | 변경 | | | | 증감 |
| 221 | 삼가 | 덕진 | 742-1 | | 답 | 157 | 157 | 157 | - | 한국농어촌공사 | 전남 나주시 그린로 20 | |
| 222 | 삼가 | 덕진 | 742 | | 답 | 1,980 | 1,980 | 1,980 | - | 한국농어촌공사 | 전남 나주시 그린로 20 | |
| 223 | 삼가 | 덕진 | 743 | | 답 | 1,669 | 1,669 | 1,669 | - | 한국농어촌공사 | 전남 나주시 그린로 20 | |
| 224 | 삼가 | 덕진 | 750 | | 답 | 907 | 907 | 907 | - | 한국농어촌공사 | 전남 나주시 그린로 20 | |
| 225 | 삼가 | 덕진 | 751 | | 답 | 1,602 | 1,426 | 1,426 | - | 한국농어촌공사 | 전남 나주시 그린로 20 | |
| | | | | 751-1 | | | 176 | 176 | - | 한국농어촌공사 | 전남 나주시 그린로 20 | |
| 226 | 삼가 | 덕진 | 755 | | 답 | 485 | 485 | 485 | - | 한국농어촌공사 | 전남 나주시 그린로 20 | |
| 227 | 삼가 | 덕진 | 756 | | 답 | 76 | 76 | 76 | - | 미등기 (박*안) | 삼가면 외토리 | |
| 228 | 삼가 | 덕진 | 757 | | 답 | 830 | 830 | 830 | - | 한국농어촌공사 | 전남 나주시 그린로 20 | |
| 229 | 삼가 | 덕진 | 775 | | 답 | 906 | 906 | 906 | - | 한국농어촌공사 | 전남 나주시 그린로 20 | |
| 230 | 삼가 | 덕진 | 776 | | 답 | 436 | 436 | 436 | - | 한국농어촌공사 | | |
| 231 | 삼가 | 덕진 | 778 | | 답 | 288 | 288 | 288 | - | 강*한 | 경상남도 함천군 삼가면 덕진리 ** | |
| 232 | 삼가 | 덕진 | 784 | | 답 | 496 | 496 | 496 | - | 한국농어촌공사 | 전남 나주시 그린로 20 | |
| 233 | 삼가 | 덕진 | 802 | | 답 | 830 | 830 | 830 | - | 한국농어촌공사 | 전남 나주시 그린로 20 | |
| 234 | 삼가 | 덕진 | 813 | 813-1 | 답 | 2,479 | 776 | 776 | - | 한국농어촌공사 | 전남 나주시 그린로 20 | |
| 235 | 삼가 | 덕진 | 816 | | 답 | 790 | 790 | 790 | - | 한국농어촌공사 | 전남 나주시 그린로 20 | |
| 236 | 삼가 | 덕진 | 819 | 819-1 | 답 | 387 | 240 | 240 | - | 한*조 | 경상남도 함천군 삼가면 덕진리 ** | |
| 237 | 삼가 | 덕진 | 739 | | 전 | 595 | 595 | 595 | - | 한국농어촌공사 | 전남 나주시 그린로 20 | |
| 238 | 삼가 | 덕진 | 740 | | 전 | 704 | 704 | 704 | - | 한국농어촌공사 | 전남 나주시 그린로 20 | |
| 239 | 삼가 | 덕진 | 741 | | 전 | 116 | 116 | 116 | - | 한국농어촌공사 | 전남 나주시 그린로 20 | |
| 240 | 삼가 | 덕진 | 744 | | 전 | 747 | 747 | 747 | - | 한국농어촌공사 | 전남 나주시 그린로 20 | |
| 241 | 삼가 | 덕진 | 745 | | 전 | 1,927 | 1,927 | 1,927 | - | 한국농어촌공사 | 전남 나주시 그린로 20 | |
| 242 | 삼가 | 덕진 | 746 | | 전 | 932 | 932 | 932 | - | 미등기 | | |
| 243 | 삼가 | 덕진 | 748 | | 전 | 179 | 179 | 179 | - | 미등기 | | |
| 244 | 삼가 | 덕진 | 749 | | 전 | 99 | 99 | 99 | - | 미등기 | | |
| 245 | 삼가 | 덕진 | 774-1 | | 전 | 71 | 71 | 71 | - | 한국농어촌공사 | 전남 나주시 그린로 20 | |
| 246 | 삼가 | 덕진 | 774 | | 전 | 613 | 613 | 613 | - | 한국농어촌공사 | 전남 나주시 그린로 20 | |
| 247 | 삼가 | 덕진 | 777 | | 전 | 1,474 | 1,474 | 1,474 | - | 한국농어촌공사 | 전남 나주시 그린로 20 | |
| 248 | 삼가 | 덕진 | 779 | | 전 | 162 | 162 | 162 | - | 미등기 (강*석) | 삼가면 덕진리 | |
| 249 | 삼가 | 덕진 | 782 | | 전 | 17 | 17 | 17 | - | 강*한 | 경상남도 함천군 삼가면 덕진리 ** | |
| 250 | 삼가 | 덕진 | 783 | | 전 | 1,964 | 1,964 | 1,964 | - | 한국농어촌공사 | 전남 나주시 그린로 20 | |
| 251 | 삼가 | 덕진 | 785 | | 전 | 3,296 | 3,296 | 3,296 | - | 한국농어촌공사 | 전남 나주시 그린로 20 | |
| 252 | 삼가 | 덕진 | 786 | | 전 | 73 | 73 | 73 | - | 미등기 (한*옥) | 삼가면 덕진리 | |
| 253 | 삼가 | 덕진 | 787 | | 전 | 63 | 63 | 63 | - | 미등기 (정*곤) | 삼가면 덕진리 | |
| 254 | 삼가 | 덕진 | 788 | | 전 | 436 | 436 | 436 | - | 한국농어촌공사 | 전남 나주시 그린로 20 | |
| 255 | 삼가 | 덕진 | 789 | | 전 | 433 | 433 | 433 | - | 한국농어촌공사 | 전남 나주시 그린로 20 | |
| 256 | 삼가 | 덕진 | 794-1 | 794-4 | 전 | 446 | 235 | 235 | - | 강상주 | 함천군 삼가면 문송리 *** | |

경 남 공 보

제2552호

2022. 5. 12.(목)

| 구분 | 소재지 | | 지번 | | 지목 | 지 적(㎡) | | | 소 유 자 | 주소 | 비고 | |
|-----|-----|----|--------|-------|----|--------|-------|-------|-------|--------------|---------------------|----|
| | | | 본번 | 분할 | | 총면적 | 편입면적 | | | | | |
| | | | | | | | 당초 | 변경 | | | | 증감 |
| 257 | 삼가 | 덕진 | 801 | | 전 | 76 | 76 | 76 | - | 미등기 (한*옥) | 합천군 삼가면 덕진리 | |
| 258 | 삼가 | 덕진 | 814 | | 전 | 301 | 301 | 301 | - | 한국농어촌공사 | 전남 나주시 그린로 20 | |
| 259 | 삼가 | 덕진 | 815 | | 전 | 1,170 | 1,170 | 1,170 | - | 한국농어촌공사 | 전남 나주시 그린로 20 | |
| 260 | 삼가 | 덕진 | 817 | | 전 | 165 | 165 | 165 | - | 한국농어촌공사 | 전남 나주시 그린로 20 | |
| 261 | 삼가 | 덕진 | 818 | | 전 | 1,055 | 1,055 | 1,055 | - | 한국농어촌공사 | 전남 나주시 그린로 20 | |
| 262 | 삼가 | 덕진 | 820 | 820-1 | 전 | 1,534 | 445 | 445 | - | 한국농어촌공사 | 전남 나주시 그린로 20 | |
| 263 | 삼가 | 덕진 | 825 | | 전 | 512 | 512 | 512 | - | 전*식 | 경남 합천군 삼가면 송곡길 ** | |
| 264 | 삼가 | 덕진 | 826 | | 전 | 30 | 30 | 30 | - | 미등기 (강*석) | 삼가면 덕진리 | |
| 265 | 삼가 | 덕진 | 837 | | 전 | 1,427 | 1,427 | 1,427 | - | 한국농어촌공사 | 전남 나주시 그린로 20 | |
| 266 | 삼가 | 덕진 | 838 | | 전 | 1,345 | 1,345 | 1,345 | - | 한국농어촌공사 | 전남 나주시 그린로 20 | |
| 267 | 삼가 | 덕진 | 698 | | 도 | 430 | 430 | 430 | - | 국(농식품부) | | |
| 268 | 삼가 | 덕진 | 700 | | 도 | 74 | 74 | 74 | - | 국(농식품부) | | |
| 269 | 삼가 | 덕진 | 706 | | 도 | 338 | 338 | 338 | - | 국(농식품부) | | |
| 270 | 삼가 | 덕진 | 708 | | 도 | 1,057 | 1,057 | 1,057 | - | 국(농식품부) | | |
| 271 | 삼가 | 덕진 | 709-2 | | 도 | 46 | 46 | 46 | - | 국(농식품부) | | |
| 272 | 삼가 | 덕진 | 713 | | 도 | 197 | 61 | 61 | - | 국(농식품부) | | |
| 273 | 삼가 | 덕진 | 862 | | 도 | 4,423 | 477 | 477 | - | 국(국토교통부) | | |
| 274 | 삼가 | 덕진 | 866 | | 도 | 1,861 | 1,861 | 1,861 | - | 국(국토교통부) | | |
| 275 | 삼가 | 덕진 | 869 | | 도 | 333 | 212 | 212 | - | 국(국토교통부) | | |
| 276 | 삼가 | 덕진 | 산61-1 | | 구 | 188 | 188 | 188 | - | 국(농식품부) | | |
| 277 | 삼가 | 덕진 | 699 | | 구 | 1,419 | 1,419 | 1,419 | - | 국(농식품부) | | |
| 278 | 삼가 | 덕진 | 711 | | 구 | 74 | 74 | 74 | - | 국(농식품부) | | |
| 279 | 삼가 | 덕진 | 712 | | 구 | 3,448 | 208 | 208 | - | 국(농식품부) | | |
| 280 | 삼가 | 덕진 | 867 | | 구 | 9,349 | 7,650 | 7,650 | - | 국(농식품부) | | |
| 281 | 삼가 | 덕진 | 868 | | 구 | 744 | 314 | 314 | - | 국(농식품부) | | |
| 282 | 삼가 | 덕진 | 709-1 | | 유 | 70 | 70 | 70 | - | 국(농식품부) | | |
| 283 | 삼가 | 덕진 | 831 | | 유 | 701 | 616 | 616 | - | 국(합천군) | | |
| 284 | 삼가 | 덕진 | 833 | | 유 | 714 | 297 | 297 | - | 국(합천군) | | |
| 285 | 삼가 | 덕진 | 837-1 | | 유 | 834 | 834 | 834 | - | 권*철 | 합천군 삼가면 금리 ** | |
| 286 | 삼가 | 덕진 | 839 | | 유 | 1,491 | 528 | 528 | - | 국(합천군) | | |
| 287 | 삼가 | 덕진 | 846-1 | | 천 | 20,455 | 9,099 | 9,099 | - | 국(국토교통부) | | |
| 288 | 삼가 | 문송 | 산103 | | 임 | 298 | 183 | 183 | - | 강진산씨송파공파종중 | 부산 동래구 거제동 ** | |
| 289 | 삼가 | 문송 | 산105 | | 임 | 53,752 | 37 | 37 | - | 고창오씨리명공파문중 | 산청읍 산청읍 범학리 ** | |
| 290 | 삼가 | 문송 | 산107 | | 임 | 75,468 | 33 | 33 | - | 조*우,이*이,허*순 | 경상남도 합천군 삼가면 문송리** | |
| 291 | 삼가 | 문송 | 산108-2 | | 임 | 22,308 | 7 | 7 | - | 허*구,허*철 | 경상남도 합천군 삼가면 문송리 ** | |
| 292 | 삼가 | 문송 | 산131 | | 임 | 29,058 | 11 | 11 | - | 허*중 | 경상남도 합천군 삼가면 문송리** | |
| 293 | 삼가 | 문송 | 산134-2 | | 임 | 3,174 | 27 | 27 | - | 허*영 | 부산 북구 삼락동 *** | |
| 294 | 삼가 | 문송 | 산158 | | 임 | 12,464 | 6 | 6 | - | 김*자 | 부산 해운대구 우동 ** | |
| 295 | 삼가 | 문송 | 산177 | | 임 | 44,078 | 94 | 94 | - | 이*영 | 합천군 삼가면 문송리 ** | |

경 남 공 보

제2552호

2022. 5. 12.(목)

| 구분 | 소재지 | | 지번 | | 지목 | 지 적(㎡) | | | 소 유 자 | 주소 | 비고 |
|-----|--------------------|----|------|-------|----|--------|------|-----|-------|---------|---------------------------------|
| | | | 본번 | 분할 | | 총면적 | 권입면적 | | | | |
| | | | | | | | 당초 | 변경 | | | |
| 296 | 삼가 | 문송 | 6-1 | 6-7 | 답 | 635 | 53 | 53 | - | 박*곤 | 합천군 봉산면 술곡2길 ** |
| 297 | 삼가 | 문송 | 6-6 | 6-10 | 답 | 1,144 | 190 | 190 | - | 정*영 | 합천군 삼가면 문송리 ** |
| 298 | 삼가 | 문송 | 6-5 | 6-9 | 답 | 1,610 | 97 | 97 | - | 정*영 | 합천군 삼가면 문송리 ** |
| 299 | 삼가 | 문송 | 946 | 946-5 | 답 | 88 | 46 | 46 | - | 안*룡 | 경상남도 합천군 삼가면 문송리 ** |
| 300 | 삼가 | 문송 | 952 | 952-3 | 답 | 941 | 24 | 24 | - | 조*도 | 경상남도 합천군 삼가면 문송리 ** |
| 301 | 삼가 | 문송 | 7-1 | 7-4 | 답 | 1,249 | 85 | 85 | - | 안*상 | 부산 강서구 강동동 ** |
| 302 | 삼가 | 문송 | 8-1 | 8-5 | 답 | 1,874 | 136 | 136 | - | 한국농어촌공사 | 전남 나주시 그린로 20 |
| 303 | 삼가 | 문송 | 14-1 | 14-6 | 답 | 2,543 | 219 | 219 | - | 안*연 | 울산광역시 동구 산록길 68 ** |
| | | | | | | | | | | 한국농어촌공사 | 전남 나주시 그린로 20 |
| 304 | 삼가 | 문송 | 14-5 | 14-7 | 답 | 2,313 | 59 | 59 | - | 안*연 | 울산광역시 동구 산록길 68 ** |
| | | | | | | | | | | 한국농어촌공사 | 전남 나주시 그린로 20 |
| 305 | 삼가 | 문송 | 15-1 | 15-10 | 답 | 513 | 62 | 62 | - | 조*표 | 부산 연제구 과정로 343번길 43, 113동 ****호 |
| 306 | 삼가 | 문송 | 15-2 | 15-11 | 답 | 932 | 57 | 57 | - | 남*오 | 경상남도 합천군 삼가면 문송리 ** |
| | | | | | | | | | | 조*봉 | 경상남도 합천군 삼가면 문송리 *** |
| | | | | | | | | | | 이*열 | 경상남도 합천군 삼가면 문송3길 ** |
| | | | | | | | | | | 안*연 | 울산광역시 동구 산록길 68 ** |
| | | | | | | | | | | 안*상 | 경상남도 합천군 삼가면 문송3길 ** |
| | | | | | | | | | | 안*연 | 경상북도 구미시 도봉로 67 ** |
| | | | | | | | | | | 안*연 | 경기도 용인시 처인구 포곡읍 포곡로234번지 ** |
| | | | | | | | | | | 안*연 | 서울특별시 노원구 동일로 208길 20 ** |
| 안*연 | 울산광역시 북구 상방로 81 ** | | | | | | | | | | |
| 307 | 삼가 | 문송 | 15-3 | 15-12 | 답 | 1,298 | 69 | 69 | - | 조*표 | 부산 연제구 과정로 343번길 43, 113동 ****호 |
| | | | | | | | | | | 한국농어촌공사 | 전남 나주시 그린로 20 |
| 308 | 삼가 | 문송 | 15-4 | 15-13 | 답 | 953 | 60 | 60 | - | 남*수 | 경기도 군포시 당동 ** |
| 309 | 삼가 | 문송 | 15-5 | 15-14 | 답 | 2,303 | 175 | 175 | - | 남*수 | 경기도 군포시 당동 ** |
| 310 | 삼가 | 문송 | 15-6 | 15-15 | 답 | 1,328 | 95 | 95 | - | 조*봉 | 경상남도 합천군 삼가면 문송리 *** |
| | | | | | | | | | | 남*오 | 경상남도 합천군 삼가면 문송리 ** |
| | | | | | | | | | | 안*연 | 울산광역시 동구 산록길 68 ** |
| | | | | | | | | | | 한국농어촌공사 | 전남 나주시 그린로 20 |
| 311 | 삼가 | 문송 | 15-7 | 15-16 | 답 | 1,377 | 91 | 91 | - | 한국농어촌공사 | 전남 나주시 그린로 20 |
| 312 | 삼가 | 문송 | 15-8 | 15-17 | 답 | 1,962 | 235 | 235 | - | 안*석 | 경남 창원시 성산구 원이대로 495,220동***호 |
| 313 | 삼가 | 문송 | 15-9 | 15-18 | 답 | 2,430 | 353 | 353 | - | 한국농어촌공사 | 전남 나주시 그린로 20 |
| 314 | 삼가 | 문송 | 16 | 16-1 | 답 | 1,770 | 332 | 332 | - | 안*상 | 경상남도 합천군 삼가면 문송리** |
| 315 | 삼가 | 문송 | 652 | | 답 | 1,750 | 100 | 100 | - | 강*남 | 부산광역시 북구 화명동 ** |
| 316 | 삼가 | 문송 | 27-3 | | 답 | 3,540 | 22 | 22 | - | 안*욱 | 전주시 평거동 ** |
| 317 | 삼가 | 문송 | 28-6 | | 답 | 1,376 | 41 | 41 | - | 안*상 | 경상남도 합천군 삼가면 문송리 ** |
| 318 | 삼가 | 문송 | 34 | | 답 | 1,404 | 22 | 22 | - | 허*효외1인 | 경상남도 합천군 삼가면 하관리 ** |
| 319 | 삼가 | 문송 | 36 | | 답 | 897 | 65 | 65 | - | 조*훈 | 경상남도 합천군 삼가면 문송리 ** |

경 남 공 보

제2552호

2022. 5. 12.(목)

| 구분 | 소재지 | | 지번 | | 지목 | 지 적(m ²) | | | 소 유 자 | 주소 | 비고 | |
|-----|-----|----|--------|----|----|----------------------|-------|-------|-------|----------|---------------------|----|
| | | | 본번 | 분할 | | 총면적 | 편입면적 | | | | | |
| | | | | | | | 당초 | 변경 | | | | 증감 |
| 320 | 삼가 | 문송 | 100 | | 답 | 2,623 | 145 | 145 | - | 허*수 | 서울시 성동구 능동 ** | |
| 321 | 삼가 | 문송 | 250 | | 답 | 154 | 50 | 50 | - | 허*상,김*광 | 경상남도 합천군 삼가면 문송리 ** | |
| 322 | 삼가 | 문송 | 248 | | 답 | 1,035 | 28 | 28 | - | 김*철 | 경남 통영시 봉평동** | |
| 323 | 삼가 | 문송 | 249 | | 답 | 356 | 31 | 31 | - | 김*수 | 부산 북구 화명동 ** | |
| 324 | 삼가 | 문송 | 259 | | 답 | 335 | 22 | 22 | - | 허*구 | 경상남도 합천군 삼가면 문송리 ** | |
| 325 | 삼가 | 문송 | 265 | | 답 | 770 | 47 | 47 | - | 허*만 | 경상남도 합천군 삼가면 문송리 ** | |
| 326 | 삼가 | 문송 | 266 | | 답 | 1,101 | 11 | 11 | - | 허*정 | 대전광역시 북구 노곡로** | |
| 327 | 삼가 | 문송 | 429-21 | | 답 | 1,235 | 177 | 177 | - | 이*영 | 삼가면 문송1길 ** | |
| 328 | 삼가 | 문송 | 496-3 | | 답 | 468 | 50 | 50 | - | 이*영 | 삼가면 문송1길 ** | |
| 329 | 삼가 | 문송 | 480-2 | | 답 | 747 | 136 | 136 | - | 강*자 | 삼가면 문송리 ** | |
| 330 | 삼가 | 문송 | 477 | | 답 | 815 | 76 | 76 | - | 정*술 | 삼가면 문송리 ** | |
| 331 | 삼가 | 문송 | 476 | | 답 | 1,733 | 109 | 109 | - | 이*영 | 삼가면 문송리 ** | |
| 332 | 삼가 | 문송 | 402 | | 답 | 1,186 | 30 | 30 | - | 서*심 | | |
| 333 | 삼가 | 문송 | 426 | | 답 | 465 | 137 | 137 | - | 이*석 | 경상남도 합천군 삼가면 문송리 ** | |
| 334 | 삼가 | 문송 | 28 | | 답 | 2,178 | 84 | 84 | - | 홍*희 | 경기도 안양시 동안구 평촌동 ** | |
| 335 | 삼가 | 문송 | 28-1 | | 답 | 2,390 | 23 | 23 | - | 국(합천군) | | |
| 336 | 삼가 | 문송 | 395-6 | | 답 | 182 | 106 | 106 | - | 윤*균 | 경상남도 합천군 삼가면 두모리 * | |
| 337 | 삼가 | 문송 | 642 | | 전 | 145 | 12 | 12 | - | 안*상 | 경상남도 합천군 삼가면 문송리 * | |
| 338 | 삼가 | 문송 | 104 | | 전 | 734 | 19 | 19 | - | 김*수 | 경상남도 합천군 삼가면 문송리 ** | |
| 339 | 삼가 | 문송 | 187-1 | | 전 | 1,431 | 18 | 18 | - | 허*녕 | 부산 해운대구 중1동 ** | |
| 340 | 삼가 | 문송 | 297 | | 전 | 1,417 | 345 | 345 | - | 김*철 | 부산광역시 사하구 제석로 ** | |
| 341 | 삼가 | 문송 | 299 | | 전 | 1,206 | 114 | 114 | - | 김*철 | 부산광역시 사하구 제석로 ** | |
| 342 | 삼가 | 문송 | 431-1 | | 전 | 608 | 326 | 326 | - | 박*제 | 경상남도 합천군 삼가면 두모리 ** | |
| 343 | 삼가 | 문송 | 427 | | 전 | 725 | 193 | 193 | - | 박*영 | 진주시 장계동 ** | |
| 344 | 삼가 | 문송 | 425-1 | | 전 | 599 | 386 | 386 | - | 강*룡 | | |
| 345 | 삼가 | 문송 | 278 | | 전 | 535 | 331 | 331 | - | 김*자 | 경상남도 합천군 삼가면 두모리 ** | |
| 346 | 삼가 | 문송 | 496-6 | | 대 | 499 | 12 | 12 | - | 국(합천군) | | |
| 347 | 삼가 | 문송 | 1253 | | 구 | 4,128 | 22 | 22 | - | 국(농식품부) | | |
| 348 | 삼가 | 문송 | 1254 | | 구 | 2,364 | 11 | 11 | - | 국(농식품부) | | |
| 349 | 삼가 | 문송 | 551 | | 구 | 2,540 | 65 | 65 | - | 국(농식품부) | | |
| 350 | 삼가 | 문송 | 556 | | 구 | 1,230 | 50 | 50 | - | 국(농식품부) | | |
| 351 | 삼가 | 문송 | 559 | | 구 | 617 | 29 | 29 | - | 국(농식품부) | | |
| 352 | 삼가 | 문송 | 562 | | 구 | 2,829 | 1,140 | 1,140 | - | 국(농식품부) | | |
| 353 | 삼가 | 문송 | 567 | | 구 | 3,926 | 1,532 | 1,532 | - | 국(농식품부) | | |
| 354 | 삼가 | 문송 | 623 | | 구 | 15,696 | 3,720 | 3,720 | - | 국(농식품부) | | |
| 355 | 삼가 | 문송 | 1242 | | 구 | 2,939 | 23 | 23 | - | 국(농식품부) | | |
| 356 | 삼가 | 문송 | 632 | | 구 | 7,178 | 53 | 53 | - | 국(농식품부) | | |
| 357 | 삼가 | 문송 | 297-1 | | 구 | 84 | 13 | 13 | - | 국(국토교통부) | | |
| 358 | 삼가 | 문송 | 637 | | 구 | 2,586 | 1,317 | 1,317 | - | 국(농식품부) | | |
| 359 | 삼가 | 문송 | 1246 | | 구 | 1,488 | 18 | 18 | - | 국(농식품부) | | |
| 360 | 삼가 | 문송 | 1251 | | 구 | 1,567 | 16 | 16 | - | 국(농식품부) | | |

경 남 공 보

제2552호

2022. 5. 12.(목)

| 구분 | 소재지 | | 지번 | | 지목 | 지 적(㎡) | | | 소 유 자 | 주소 | 비고 | |
|-----|-----|----|--------|----|----|--------|-------|-------|-------|----------|---------------------|----|
| | | | 본번 | 분할 | | 총면적 | 편입면적 | | | | | |
| | | | | | | | 당초 | 변경 | | | | 증감 |
| 361 | 삼가 | 두모 | 613 | | 구 | 747 | 233 | 233 | - | 국(농식품부) | | |
| 362 | 삼가 | 두모 | 536 | | 구 | 1,708 | 1,229 | 1,229 | - | 국(농식품부) | | |
| 363 | 삼가 | 두모 | 613-2 | | 구 | 1,245 | 21 | 21 | - | 국(농식품부) | | |
| 364 | 삼가 | 두모 | 617-2 | | 구 | 1,264 | 14 | 14 | - | 국(농식품부) | | |
| 365 | 삼가 | 두모 | 617 | | 구 | 4,771 | 9 | 9 | - | 국(농식품부) | | |
| 366 | 삼가 | 문송 | 865-3 | | 도 | 16 | 16 | 16 | - | 강*찬 | 경상남도 합천군 삼가면 문송리 ** | |
| 367 | 삼가 | 문송 | 946-1 | | 도 | 139 | 74 | 74 | - | 국(합천군) | | |
| 368 | 삼가 | 문송 | 1275-2 | | 도 | 326 | 57 | 57 | - | 국(국토교통부) | | |
| 369 | 삼가 | 문송 | 549 | | 도 | 95 | 54 | 54 | - | 국(농식품부) | | |
| 370 | 삼가 | 문송 | 946-2 | | 도 | 54 | 20 | 20 | - | 국(합천군) | | |
| 371 | 삼가 | 문송 | 952-1 | | 도 | 11 | 11 | 11 | - | 국(합천군) | | |
| 372 | 삼가 | 문송 | 962-1 | | 도 | 22 | 22 | 22 | - | 국(합천군) | | |
| 373 | 삼가 | 문송 | 550 | | 도 | 323 | 275 | 275 | - | 국(합천군) | | |
| 374 | 삼가 | 문송 | 963-1 | | 도 | 946 | 160 | 160 | - | 국(합천군) | | |
| 375 | 삼가 | 문송 | 553 | | 도 | 316 | 17 | 17 | - | 국(농식품부) | | |
| 376 | 삼가 | 문송 | 1258 | | 도 | 1,144 | 8 | 8 | - | 국(국토교통부) | | |
| 377 | 삼가 | 문송 | 700-1 | | 도 | 134 | 9 | 9 | - | 국(합천군) | | |
| 378 | 삼가 | 문송 | 720-1 | | 도 | 111 | 10 | 10 | - | 국(합천군) | | |
| 379 | 삼가 | 문송 | 558 | | 도 | 90 | 90 | 90 | - | 국(농식품부) | | |
| 380 | 삼가 | 문송 | 690-1 | | 도 | 221 | 29 | 29 | - | 국(합천군) | | |
| 381 | 삼가 | 문송 | 687-2 | | 도 | 40 | 11 | 11 | - | 국(합천군) | | |
| 382 | 삼가 | 문송 | 1259 | | 도 | 542 | 18 | 18 | - | 국(국토교통부) | | |
| 383 | 삼가 | 문송 | 652-1 | | 도 | 121 | 17 | 17 | - | 국(합천군) | | |
| 384 | 삼가 | 문송 | 561 | | 도 | 344 | 22 | 22 | - | 국(농식품부) | | |
| 385 | 삼가 | 문송 | 산107-2 | | 도 | 400 | 39 | 39 | - | 국(합천군) | | |
| 386 | 삼가 | 문송 | 615 | | 도 | 2,824 | 24 | 24 | - | 국(농식품부) | | |
| 387 | 삼가 | 문송 | 624 | | 도 | 1,837 | 18 | 18 | - | 국(농식품부) | | |
| 388 | 삼가 | 문송 | 1241-2 | | 도 | 1,924 | 21 | 21 | - | 국(국토교통부) | | |
| 389 | 삼가 | 문송 | 647 | | 도 | 956 | 24 | 24 | - | 국(농식품부) | | |
| 390 | 삼가 | 문송 | 산158-1 | | 도 | 948 | 113 | 113 | - | 국(합천군) | | |
| 391 | 삼가 | 문송 | 1264 | | 도 | 1,967 | 301 | 301 | - | 국(국토교통부) | | |
| 392 | 삼가 | 문송 | 500-2 | | 도 | 509 | 304 | 304 | - | 국(합천군) | | |
| 393 | 삼가 | 문송 | 495-3 | | 도 | 379 | 224 | 224 | - | 국(합천군) | | |
| 394 | 삼가 | 문송 | 480-1 | | 도 | 399 | 211 | 211 | - | 국(합천군) | | |
| 395 | 삼가 | 문송 | 1248 | | 도 | 618 | 129 | 129 | - | 국(국토교통부) | | |
| 396 | 삼가 | 문송 | 477-1 | | 도 | 71 | 58 | 58 | - | 국(합천군) | | |
| 397 | 삼가 | 문송 | 476-1 | | 도 | 215 | 195 | 195 | - | 국(합천군) | | |
| 398 | 삼가 | 문송 | 402-1 | | 도 | 57 | 57 | 57 | - | 국(합천군) | | |
| 399 | 삼가 | 문송 | 1249 | | 도 | 145 | 28 | 28 | - | 국(국토교통부) | | |
| 400 | 삼가 | 문송 | 산177-1 | | 도 | 759 | 31 | 31 | - | 국(합천군) | | |
| 401 | 삼가 | 문송 | 1250 | | 도 | 430 | 109 | 109 | - | 국(국토교통부) | | |

경 남 공 보

제2552호

2022. 5. 12.(목)

| 구분 | 소재지 | | 지번 | | 지목 | 지 적(㎡) | | | 소 유 자 | 주소 | 비고 |
|-----|-----|----|--------|----|----|--------|------|-----|-------|----------|---------------------|
| | | | 본번 | 분할 | | 총면적 | 편입면적 | | | | |
| | | | | | | | 당초 | 변경 | | | |
| 402 | 삼가 | 문송 | 431-2 | | 도 | 302 | 139 | 139 | - | 국(합천군) | |
| 403 | 삼가 | 문송 | 1252 | | 도 | 896 | 124 | 124 | - | 국(국토교통부) | |
| 404 | 삼가 | 문송 | 417-1 | | 도 | 462 | 292 | 292 | - | 국(합천군) | |
| 405 | 삼가 | 문송 | 산170-1 | | 도 | 2,251 | 39 | 39 | - | 국(합천군) | |
| 406 | 삼가 | 두모 | 614 | | 도 | 476 | 37 | 37 | - | 국(국토교통부) | |
| 407 | 삼가 | 두모 | 278-1 | | 도 | 265 | 7 | 7 | - | 국(합천군) | |
| 408 | 삼가 | 두모 | 276 | | 도 | 1,137 | 47 | 47 | - | 국(합천군) | |
| 409 | 삼가 | 두모 | 225-2 | | 도 | 403 | 66 | 66 | - | 전*식 | 경상남도 합천군 삼가면 두모리 |
| 410 | 삼가 | 두모 | 225-4 | | 도 | 731 | 193 | 193 | - | 국(경상남도) | |
| 411 | 삼가 | 두모 | 222-2 | | 도 | 648 | 154 | 154 | - | 강*원 | 대병면 창리 ** |
| 412 | 삼가 | 두모 | 222-3 | | 도 | 932 | 166 | 166 | - | 국(경상남도) | |
| 413 | 삼가 | 두모 | 221-2 | | 도 | 704 | 111 | 111 | - | 권*달 | 경상남도 합천군 삼가면 두모리 |
| 414 | 삼가 | 두모 | 221-3 | | 도 | 251 | 57 | 57 | - | 국(경상남도) | |
| 415 | 삼가 | 두모 | 213-2 | | 도 | 598 | 116 | 116 | - | 전*문 | 경상남도 합천군 삼가면 두모리 |
| 416 | 삼가 | 두모 | 213-5 | | 도 | 148 | 54 | 54 | - | 전*상 | 경상남도 합천군 삼가면 두모리 ** |
| 417 | 삼가 | 두모 | 506-2 | | 도 | 198 | 32 | 32 | - | 전*상 | 경상남도 합천군 삼가면 두모리 |
| 418 | 삼가 | 두모 | 506-5 | | 도 | 48 | 23 | 23 | - | 전*식 | 경상남도 합천군 삼가면 두모리 ** |
| 419 | 삼가 | 두모 | 510-1 | | 도 | 10 | 10 | 10 | - | 권*달 | 경상남도 합천군 삼가면 학리 |
| 420 | 삼가 | 두모 | 508-2 | | 도 | 502 | 87 | 87 | - | 권*철 | 경상남도 합천군 삼가면 두모리 ** |
| 421 | 삼가 | 두모 | 508-6 | | 도 | 153 | 104 | 104 | - | 국(경상남도) | |
| 422 | 삼가 | 두모 | 510-3 | | 도 | 63 | 9 | 9 | - | 권*달 | 경상남도 합천군 삼가면 학리 |
| 423 | 삼가 | 두모 | 510-6 | | 도 | 22 | 22 | 22 | - | 국(경상남도) | |
| 424 | 삼가 | 두모 | 509-1 | | 도 | 116 | 10 | 10 | - | 석*원 | 양산시 남부동 ** |
| 425 | 삼가 | 두모 | 509-4 | | 도 | 24 | 13 | 13 | - | 국(경상남도) | |
| 426 | 삼가 | 두모 | 509-5 | | 도 | 8 | 8 | 8 | - | 국(경상남도) | |
| 427 | 삼가 | 두모 | 632 | | 도 | 354 | 6 | 6 | - | 국(국토교통부) | |
| 428 | 삼가 | 두모 | 435-2 | | 도 | 317 | 12 | 12 | - | 노*우 | 경상남도 합천군 삼가면 두모리 |
| 429 | 삼가 | 두모 | 435-4 | | 도 | 195 | 69 | 69 | - | 국(경상남도) | |
| 430 | 삼가 | 두모 | 424-2 | | 도 | 575 | 30 | 30 | - | 노*철 | 경상남도 합천군 삼가면 두모리 |
| 431 | 삼가 | 두모 | 422-8 | | 도 | 1,332 | 532 | 532 | - | 국(경상남도) | |
| 432 | 삼가 | 두모 | 425-2 | | 도 | 426 | 19 | 19 | - | 권*철 | 경상남도 합천군 삼가면 두모리 ** |
| 433 | 삼가 | 두모 | 422-2 | | 도 | 317 | 28 | 28 | - | 전*식 | 경상남도 합천군 삼가면 두모리 ** |
| 434 | 삼가 | 두모 | 422-7 | | 도 | 45 | 18 | 18 | - | 전*식 | 경상남도 합천군 삼가면 두모리 ** |
| 435 | 삼가 | 두모 | 422-6 | | 도 | 36 | 11 | 11 | - | 전*식 | 경상남도 합천군 삼가면 두모리 ** |
| 436 | 삼가 | 두모 | 396-5 | | 도 | 598 | 133 | 133 | - | 국(경상남도) | |
| 437 | 삼가 | 두모 | 634-1 | | 도 | 1,164 | 82 | 82 | - | 국(국토교통부) | |
| 438 | 삼가 | 두모 | 585-3 | | 도 | 1,758 | 213 | 213 | - | 국(경도)교육감 | |
| 439 | 삼가 | 두모 | 584-2 | | 도 | 132 | 85 | 85 | - | 노*룡 | 경상남도 합천군 삼가면 두모리 ** |
| 440 | 삼가 | 두모 | 401-5 | | 도 | 1,216 | 167 | 167 | - | 국(경상남도) | |
| 441 | 삼가 | 두모 | 552-10 | | 도 | 615 | 11 | 11 | - | 국(국토교통부) | |
| 442 | 삼가 | 두모 | 587-2 | | 도 | 357 | 19 | 19 | - | 전*숙 | 경상남도 합천군 삼가면 두모리 |

경 남 공 보

제2552호

2022. 5. 12.(목)

| 구분 | 소재지 | | 지번 | | 지목 | 지 적(㎡) | | | 소 유 자 | 주소 | 비고 |
|-----|-----|----|---------|----|----|---------|------|-----|-------|----------|---------------------|
| | | | 본번 | 분할 | | 총 면적 | 편입면적 | | | | |
| | | | | | | | 당초 | 변경 | | | |
| 443 | 삼가 | 두모 | 557-3 | | 도 | 327 | 100 | 100 | - | 국(경상남도) | |
| 444 | 삼가 | 두모 | 577-2 | | 도 | 350 | 76 | 76 | - | 이*진 | 산청군 신등면 가솔리 |
| 445 | 삼가 | 두모 | 574-2 | | 도 | 559 | 121 | 121 | - | 권*철 | 경상남도 합천군 삼가면 두모리 |
| 446 | 삼가 | 두모 | 560-3 | | 도 | 152 | 23 | 23 | - | 국(경상남도) | |
| 447 | 삼가 | 두모 | 633-3 | | 도 | 370 | 7 | 7 | - | 국(국토교통부) | |
| 448 | 삼가 | 두모 | 573-2 | | 도 | 202 | 49 | 49 | - | 김*중 | 경상남도 합천군 삼가면 두모리 |
| 449 | 삼가 | 두모 | 560-4 | | 도 | 79 | 9 | 9 | - | 국(경상남도) | |
| 450 | 삼가 | 두모 | 572-2 | | 도 | 238 | 61 | 61 | - | 권*철 | 경상남도 합천군 삼가면 두모리 |
| 451 | 삼가 | 두모 | 571-2 | | 도 | 258 | 68 | 68 | - | 이*구 | 경상남도 합천군 삼가면 학리 |
| 452 | 삼가 | 두모 | 570-2 | | 도 | 301 | 79 | 79 | - | 권*철 | 경상남도 합천군 삼가면 두모리 |
| 453 | 삼가 | 두모 | 569-2 | | 도 | 397 | 99 | 99 | - | 전*대 | 경상남도 합천군 삼가면 두모리 ** |
| 454 | 삼가 | 두모 | 568-2 | | 도 | 334 | 77 | 77 | - | 박*이 | 경상남도 합천군 삼가면 두모리 ** |
| 455 | 삼가 | 덕진 | 829 | | 임 | 63 | 63 | 63 | - | 강*태 | 삼가면 덕진리 *** |
| 456 | 삼가 | 두모 | 566-2 | | 도 | 446 | 123 | 123 | - | 노*연 | 경상남도 합천군 삼가면 두모리 |
| 457 | 삼가 | 두모 | 581-5 | | 도 | 817 | 6 | 6 | - | 국(국토교통부) | |
| 458 | 삼가 | 문송 | 622 | | 천 | 18,825 | 73 | 73 | - | 국(국토교통부) | |
| 459 | 삼가 | 문송 | 1232-7 | | 천 | 32,715 | 247 | 247 | - | 국(국토교통부) | |
| 460 | 삼가 | 덕진 | 산111-10 | | 임 | 158 | 37 | 37 | - | 박*기 | 경상남도 합천군 삼가면 덕진리 ** |
| 461 | 삼가 | 학 | 1225 | | 답 | 196 | 87 | 87 | - | 국(경상남도) | |
| 462 | 삼가 | 학 | 1226-2 | | 답 | 562 | 112 | 112 | - | 국(경상남도) | |
| 463 | 삼가 | 학 | 1227-3 | | 답 | 328 | 104 | 104 | - | 국(경상남도) | |
| 464 | 삼가 | 학 | 1228-2 | | 답 | 148 | 73 | 73 | - | 국(경상남도) | |
| 465 | 삼가 | 학 | 1228-1 | | 답 | 1,019 | 98 | 98 | - | 국(경상남도) | |
| 466 | 삼가 | 학 | 681-1 | | 답 | 583 | 108 | 108 | - | 국(합천군) | |
| 467 | 삼가 | 학 | 607-6 | | 답 | 2 | 2 | 2 | - | 국(경상남도) | |
| 468 | 삼가 | 학 | 607-1 | | 답 | 1,051 | 108 | 108 | - | 국(경상남도) | |
| 469 | 삼가 | 학 | 607-2 | | 답 | 1,977 | 182 | 182 | - | 국(경상남도) | |
| 470 | 삼가 | 학 | 607-3 | | 답 | 1,886 | 297 | 297 | - | 국(경상남도) | |
| 471 | 삼가 | 학 | 911 | | 답 | 468 | 104 | 104 | - | 국(국토교통부) | |
| 472 | 삼가 | 학 | 913-4 | | 답 | 410 | 13 | 13 | - | 국(국토교통부) | |
| 473 | 삼가 | 학 | 913-3 | | 답 | 280 | 90 | 90 | - | 국(국토교통부) | |
| 474 | 삼가 | 학 | 966-1 | | 답 | 63 | 42 | 42 | - | 류*옥 | 경상남도 합천군 삼가면 학리 ** |
| 475 | 삼가 | 학 | 1343 | | 답 | 571 | 11 | 11 | - | 국(국토교통부) | |
| 476 | 삼가 | 학 | 1343-1 | | 답 | 61 | 6 | 6 | - | 국(경상남도) | |
| 477 | 삼가 | 학 | 1343-2 | | 답 | 2,439 | 239 | 239 | - | 국(국토교통부) | |
| 478 | 삼가 | 외토 | 50-1 | | 답 | 954 | 6 | 6 | - | 류*수 | 경상남도 합천군 삼가면 외토리 ** |
| 479 | 삼가 | 외토 | 52 | | 답 | 1,895 | 450 | 450 | - | 류*원 | 부산 동래구 연산4동 ** |
| 480 | 삼가 | 외토 | 619-1 | | 답 | 2,086 | 86 | 86 | - | 이*영 | 대구광역시 북구 칠산동 ** |
| 481 | 삼가 | 덕진 | 145 | | 답 | 1,431 | 69 | 69 | - | 강*환 | 경상남도 합천군 삼가면 학리** |
| 482 | 삼가 | 덕진 | 165-3 | | 답 | 7 | 7 | 7 | - | 이*훈 | 가회면 오도리 |
| 483 | 삼가 | 학 | 475-4 | | 도 | 90 | 13 | 13 | - | 국(합천군) | |

경 남 공 보

제2552호

2022. 5. 12.(목)

| 구분 | 소재지 | | 지번 | | 지목 | 지 적(㎡) | | | 소 유 자 | 주소 | 비고 |
|-----|-----|----|---------|----|----|--------|-------|-------|-------|----------|----------------------------|
| | | | 본번 | 분할 | | 총면적 | 편입면적 | | | | |
| | | | | | | | 당초 | 변경 | | | |
| 484 | 삼가 | 학 | 1008-4 | | 전 | 235 | 50 | 50 | - | 국(합천군) | |
| 485 | 삼가 | 외토 | 799-6 | | 전 | 226 | 5 | 5 | - | 유*술 | 부산광역시 부산진구 성지로 114번길 ** |
| 486 | 삼가 | 외토 | 433-2 | | 전 | 85 | 8 | 8 | - | 하*순 | 경상남도 합천군 삼가면 남명로 ** |
| 487 | 삼가 | 학 | 1008-2 | | 대 | 329 | 91 | 91 | - | 국(합천군) | |
| 488 | 삼가 | 두모 | 581-6 | | 구 | 185 | 29 | 29 | - | 국(국토교통부) | |
| 489 | 삼가 | 학 | 170-9 | | 구 | 3,643 | 73 | 73 | - | 국(국토교통부) | |
| 490 | 삼가 | 학 | 1571 | | 구 | 2,321 | 467 | 467 | - | 국(농식품부) | |
| 491 | 삼가 | 학 | 1572-2 | | 구 | 281 | 6 | 6 | - | 국(농식품부) | |
| 492 | 삼가 | 학 | 1572 | | 구 | 2,575 | 19 | 19 | - | 국(농식품부) | |
| 493 | 삼가 | 학 | 790 | | 구 | 9,521 | 242 | 242 | - | 국(농식품부) | |
| 494 | 삼가 | 학 | 1572-3 | | 구 | 923 | 13 | 13 | - | 국(농식품부) | |
| 495 | 삼가 | 학 | 608-2 | | 구 | 5,111 | 460 | 460 | - | 국(농식품부) | |
| 496 | 삼가 | 학 | 863-1 | | 구 | 342 | 17 | 17 | - | 국(농식품부) | |
| 497 | 삼가 | 학 | 895-1 | | 구 | 26 | 17 | 17 | - | 국(농식품부) | |
| 498 | 삼가 | 학 | 896-1 | | 구 | 65 | 17 | 17 | - | 국(농식품부) | |
| 499 | 삼가 | 학 | 896-3 | | 구 | 4,171 | 912 | 912 | - | 국(농식품부) | |
| 500 | 삼가 | 외토 | 157 | | 구 | 14,739 | 590 | 590 | - | 국(농식품부) | |
| 501 | 삼가 | 외토 | 1382 | | 구 | 4,328 | 17 | 17 | - | 국(농식품부) | |
| 502 | 삼가 | 외토 | 294 | | 구 | 1,423 | 209 | 209 | - | 국(농식품부) | |
| 503 | 삼가 | 외토 | 296 | | 구 | 3,610 | 808 | 808 | - | 국(농식품부) | |
| 504 | 삼가 | 외토 | 1385 | | 구 | 7,306 | 401 | 401 | - | 국(농식품부) | |
| 505 | 삼가 | 덕진 | 351 | | 구 | 3,912 | 40 | 40 | - | 국(농식품부) | |
| 506 | 삼가 | 덕진 | 177 | | 구 | 6,745 | 38 | 38 | - | 국(농식품부) | |
| 507 | 삼가 | 덕진 | 261 | | 구 | 4,668 | 1,996 | 1,996 | - | 국(농식품부) | |
| 508 | 삼가 | 두모 | 580-4 | | 도 | 832 | 40 | 40 | - | 국(합천군) | |
| 509 | 삼가 | 두모 | 581-5 | | 도 | 817 | 153 | 153 | - | 국(국토교통부) | |
| 510 | 삼가 | 학 | 1208-3 | | 도 | 838 | 281 | 281 | - | 국(경상남도) | |
| 511 | 삼가 | 학 | 1253 | | 도 | 734 | 133 | 133 | - | 국(국토교통부) | |
| 512 | 삼가 | 학 | 1184-1 | | 도 | 238 | 22 | 22 | - | 국(경상남도) | |
| 513 | 삼가 | 학 | 198-1 | | 도 | 365 | 17 | 17 | - | 국(경상남도) | |
| 514 | 삼가 | 학 | 산155-2 | | 도 | 280 | 6 | 6 | - | 국(경상남도) | |
| 515 | 삼가 | 학 | 1568 | | 도 | 797 | 348 | 348 | - | 국(국토교통부) | |
| 516 | 삼가 | 학 | 1558-10 | | 도 | 138 | 114 | 114 | - | 국(국토교통부) | |
| 517 | 삼가 | 학 | 411-1 | | 도 | 33 | 5 | 5 | - | 국(합천군) | |
| 518 | 삼가 | 학 | 411-2 | | 도 | 456 | 150 | 150 | - | 국(합천군) | |
| 519 | 삼가 | 학 | 442-4 | | 도 | 71 | 7 | 7 | - | 국(합천군) | |
| 520 | 삼가 | 학 | 441-2 | | 도 | 324 | 144 | 144 | - | 국(합천군) | |
| 521 | 삼가 | 학 | 432-2 | | 도 | 35 | 26 | 26 | - | 국(합천군) | |
| 522 | 삼가 | 학 | 1578 | | 도 | 1,451 | 91 | 91 | - | 국(국토교통부) | |
| 523 | 삼가 | 학 | 741 | | 도 | 919 | 126 | 126 | - | 국(농식품부) | |

경 남 공 보

제2552호

2022. 5. 12.(목)

| 구분 | 소재지 | | 지번 | | 지목 | 지 적(㎡) | | | 소 유 자 | 주소 | 비고 |
|------|-----|----|--------|----|----|--------|------|-----|-------|--------------|--------------------|
| | | | 본번 | 분할 | | 총면적 | 편입면적 | | | | |
| | | | | | | | 당초 | 변경 | | | |
| 524 | 삼가 | 학 | 434-2 | | 도 | 745 | 189 | 189 | - | 국(합천군) | |
| 525 | 삼가 | 학 | 479-2 | | 도 | 76 | 44 | 44 | - | 국(합천군) | |
| 526 | 삼가 | 학 | 476-3 | | 도 | 131 | 51 | 51 | - | 국(합천군) | |
| 527 | 삼가 | 학 | 475-1 | | 도 | 115 | 47 | 47 | - | 국(합천군) | |
| 528 | 삼가 | 학 | 491-1 | | 도 | 47 | 12 | 12 | - | 박*홍 | 경상남도 합천군 삼가면 학리 ** |
| 529 | 삼가 | 학 | 1579 | | 도 | 1,562 | 74 | 74 | - | 국(국토교통부) | |
| 530 | 삼가 | 학 | 490-2 | | 도 | 776 | 264 | 264 | - | 국(합천군) | |
| 531 | 삼가 | 학 | 518-1 | | 도 | 96 | 18 | 18 | - | 정*화 | 경상남도 합천군 삼가면 학리 ** |
| 532 | 삼가 | 학 | 739-1 | | 도 | 483 | 41 | 41 | - | 국(합천군) | |
| 533 | 삼가 | 학 | 1008-5 | | 도 | 71 | 16 | 16 | - | 국(합천군) | |
| 534 | 삼가 | 학 | 1008-6 | | 도 | 83 | 8 | 8 | - | 정*익 | 경상남도 합천군 삼가면 학리 |
| 535 | 삼가 | 학 | 1008-7 | | 도 | 23 | 7 | 7 | - | 정*익 | 경상남도 합천군 삼가면 학리 |
| 5386 | 삼가 | 학 | 1008-3 | | 도 | 65 | 18 | 18 | - | 국(합천군) | |
| 537 | 삼가 | 학 | 991-9 | | 도 | 295 | 107 | 107 | - | 국(합천군) | |
| 5378 | 삼가 | 학 | 991-8 | | 도 | 60 | 21 | 21 | - | 국(합천군) | |
| 539 | 삼가 | 학 | 991-6 | | 도 | 139 | 47 | 47 | - | 국(합천군) | |
| 540 | 삼가 | 학 | 986-2 | | 도 | 71 | 28 | 28 | - | 국(합천군) | |
| 541 | 삼가 | 학 | 987-1 | | 도 | 139 | 8 | 8 | - | 재단법인경상남도향교재단 | |
| 542 | 삼가 | 학 | 680-1 | | 도 | 233 | 46 | 46 | - | 국(합천군) | |
| 543 | 삼가 | 학 | 678 | | 도 | 2,711 | 600 | 600 | - | 국(농식품부) | |
| 544 | 삼가 | 학 | 606-10 | | 도 | 545 | 42 | 42 | - | 국(합천군) | |
| 545 | 삼가 | 학 | 606-19 | | 도 | 82 | 32 | 32 | - | 국(합천군) | |
| 546 | 삼가 | 학 | 693 | | 도 | 6,771 | 29 | 29 | - | 국(농식품부) | |
| 547 | 삼가 | 학 | 865 | | 도 | 537 | 23 | 23 | - | 국(농식품부) | |
| 548 | 삼가 | 학 | 913-1 | | 도 | 80 | 9 | 9 | - | 국(합천군) | |
| 549 | 삼가 | 학 | 913-2 | | 도 | 87 | 15 | 15 | - | 국(합천군) | |
| 550 | 삼가 | 학 | 867 | | 도 | 3,061 | 252 | 252 | - | 국(농식품부) | |
| 551 | 삼가 | 학 | 929-1 | | 도 | 189 | 90 | 90 | - | 국(합천군) | |
| 552 | 삼가 | 학 | 947-1 | | 도 | 470 | 257 | 257 | - | 국(합천군) | |
| 553 | 삼가 | 학 | 888 | | 도 | 2,499 | 104 | 104 | - | 국(농식품부) | |
| 554 | 삼가 | 학 | 952-3 | | 도 | 389 | 204 | 204 | - | 국(합천군) | |
| 555 | 삼가 | 학 | 967-1 | | 도 | 108 | 34 | 34 | - | 국(합천군) | |
| 556 | 삼가 | 학 | 906 | | 도 | 3,246 | 301 | 301 | - | 국(농식품부) | |
| 557 | 삼가 | 학 | 979 | | 도 | 1,703 | 75 | 75 | - | 국(농식품부) | |
| 558 | 삼가 | 학 | 1293-1 | | 도 | 497 | 214 | 214 | - | 국(합천군) | |
| 559 | 삼가 | 학 | 1326-1 | | 도 | 403 | 113 | 113 | - | 국(합천군) | |
| 560 | 삼가 | 학 | 982 | | 도 | 520 | 31 | 31 | - | 국(농식품부) | |
| 561 | 삼가 | 학 | 981 | | 도 | 2,414 | 9 | 9 | - | 국(농식품부) | |
| 562 | 삼가 | 외토 | 52-1 | | 도 | 721 | 9 | 9 | - | 국(합천군) | |
| 563 | 삼가 | 외토 | 39 | | 도 | 2,572 | 194 | 194 | - | 국(농식품부) | |
| 564 | 삼가 | 외토 | 61-1 | | 도 | 598 | 72 | 72 | - | 국(합천군) | |

경 남 공 보

제2552호

2022. 5. 12.(목)

| 구분 | 소재지 | | 지번 | | 지목 | 지 적(㎡) | | | 소 유 자 | 주소 | 비고 |
|-----|-----|----|--------|----|----|--------|------|-----|-------|----------|---------------------|
| | | | 본번 | 분할 | | 총면적 | 편입면적 | | | | |
| | | | | | | | 당초 | 변경 | | | |
| 565 | 삼가 | 외토 | 788 | | 도 | 680 | 189 | 189 | - | 국(합천군) | |
| 566 | 삼가 | 외토 | 798-2 | | 도 | 837 | 177 | 177 | - | 국(합천군) | |
| 567 | 삼가 | 외토 | 1383 | | 도 | 2,722 | 256 | 256 | - | 국(국토교통부) | |
| 568 | 삼가 | 외토 | 548-1 | | 도 | 358 | 10 | 10 | - | 국(합천군) | |
| 569 | 삼가 | 외토 | 508-6 | | 도 | 684 | 22 | 22 | - | 국(합천군) | |
| 570 | 삼가 | 외토 | 483-1 | | 도 | 821 | 422 | 422 | - | 국(합천군) | |
| 571 | 삼가 | 외토 | 554-2 | | 도 | 310 | 60 | 60 | - | 국(합천군) | |
| 572 | 삼가 | 외토 | 571-1 | | 도 | 344 | 86 | 86 | - | 국(합천군) | |
| 573 | 삼가 | 외토 | 578-2 | | 도 | 69 | 30 | 30 | - | 국(합천군) | |
| 574 | 삼가 | 외토 | 1374 | | 도 | 6,020 | 227 | 227 | - | 국(국토교통부) | |
| 575 | 삼가 | 외토 | 428-4 | | 도 | 1,044 | 344 | 344 | - | 국(합천군) | |
| 576 | 삼가 | 외토 | 427-2 | | 도 | 205 | 17 | 17 | - | 국(합천군) | |
| 577 | 삼가 | 외토 | 295 | | 도 | 406 | 139 | 139 | - | 국(농식품부) | |
| 578 | 삼가 | 외토 | 424-1 | | 도 | 295 | 10 | 10 | - | 국(합천군) | |
| 579 | 삼가 | 외토 | 48-2 | | 도 | 73 | 31 | 31 | - | 국(합천군) | |
| 580 | 삼가 | 외토 | 293 | | 도 | 3,422 | 58 | 58 | - | 국(농식품부) | |
| 581 | 삼가 | 외토 | 297 | | 도 | 657 | 99 | 99 | - | 국(농식품부) | |
| 582 | 삼가 | 외토 | 332 | | 도 | 483 | 75 | 75 | - | 국(농식품부) | |
| 583 | 삼가 | 외토 | 333 | | 도 | 1,217 | 145 | 145 | - | 국(농식품부) | |
| 584 | 삼가 | 외토 | 1375 | | 도 | 2,419 | 145 | 145 | - | 국(농식품부) | |
| 585 | 삼가 | 외토 | 1385-1 | | 도 | 49 | 23 | 23 | - | 국(농식품부) | |
| 586 | 삼가 | 외토 | 196-3 | | 도 | 491 | 101 | 101 | - | 국(합천군) | |
| 587 | 삼가 | 외토 | 656 | | 도 | 749 | 6 | 6 | - | 국(농식품부) | |
| 588 | 삼가 | 택진 | 184-2 | | 도 | 169 | 86 | 86 | - | 이*수 | 고성군 철성면 양덕리 |
| 589 | 삼가 | 택진 | 183-1 | | 도 | 126 | 27 | 27 | - | 석*기 | 경상남도 합천군 삼가면 학리 |
| 590 | 삼가 | 택진 | 174-3 | | 도 | 109 | 35 | 35 | - | 정*근 | 경상남도 합천군 삼가면 택진리 |
| 591 | 삼가 | 택진 | 175-1 | | 도 | 212 | 75 | 75 | - | 김*택 | 경상남도 합천군 삼가면 택진리 ** |
| 592 | 삼가 | 택진 | 845-1 | | 도 | 567 | 48 | 48 | - | 국(국토교통부) | |
| 593 | 삼가 | 택진 | 175-2 | | 도 | 496 | 193 | 193 | - | 국(경상남도) | |
| 594 | 삼가 | 택진 | 176-1 | | 도 | 426 | 22 | 22 | - | 국(국토교통부) | |
| 595 | 삼가 | 택진 | 173-2 | | 도 | 532 | 36 | 36 | - | 권*률 | 경상남도 합천군 삼가면 두모리 ** |
| 596 | 삼가 | 택진 | 172-2 | | 도 | 284 | 23 | 23 | - | 안*재,안*재 | 경상남도 합천군 삼가면 문송리 ** |
| 597 | 삼가 | 택진 | 170-2 | | 도 | 344 | 47 | 47 | - | 권*철 | 경상남도 합천군 삼가면 두모리 ** |
| 598 | 삼가 | 택진 | 162-6 | | 도 | 907 | 283 | 283 | - | 국(경상남도) | |
| 599 | 삼가 | 택진 | 169-2 | | 도 | 225 | 37 | 37 | - | 심*엽 | 의령군 의령면 서동 ** |
| 600 | 삼가 | 택진 | 162-2 | | 도 | 182 | 22 | 22 | - | 정*환 | 진주부 수정정 |
| 601 | 삼가 | 택진 | 165-2 | | 도 | 162 | 17 | 17 | - | 이*훈 | 가회면 오도리 |
| 602 | 삼가 | 택진 | 162-4 | | 도 | 294 | 57 | 57 | - | 정*환 | 진주부 수정정 |
| 603 | 삼가 | 택진 | 497-1 | | 도 | 63 | 58 | 58 | - | 국(경상남도) | |
| 604 | 삼가 | 택진 | 352 | | 도 | 943 | 24 | 24 | - | 국(농식품부) | |
| 605 | 삼가 | 택진 | 133-1 | | 도 | 126 | 7 | 7 | - | 강*운 | 경상남도 합천군 삼가면 택진리 ** |

경 남 공 보

제2552호

2022. 5. 12.(목)

| 구분 | 소재지 | | 지번 | | 지목 | 지 적(㎡) | | | 소 유 자 | 주소 | 비고 |
|-----|-----|----|--------|----|----|---------|-------|-------|-------|-----------|---------------------|
| | | | 본번 | 분할 | | 총면적 | 편입면적 | | | | |
| | | | | | | | 당초 | 변경 | | | |
| 606 | 삼가 | 덕진 | 844-2 | | 도 | 1,008 | 30 | 30 | - | 국(국토교통부) | |
| 607 | 삼가 | 덕진 | 108-4 | | 도 | 342 | 236 | 236 | - | 국(경상남도) | |
| 608 | 삼가 | 덕진 | 108-2 | | 도 | 595 | 17 | 17 | - | 조*규 | 경상남도 합천군 삼가면 덕진리 |
| 609 | 삼가 | 덕진 | 350 | | 도 | 1,088 | 32 | 32 | - | 국(농식품부) | |
| 610 | 삼가 | 덕진 | 251-4 | | 도 | 375 | 162 | 162 | - | 국(경상남도) | |
| 611 | 삼가 | 덕진 | 256-1 | | 도 | 458 | 57 | 57 | - | 국(경상남도) | |
| 612 | 삼가 | 덕진 | 844 | | 도 | 1,486 | 321 | 321 | - | 국(국토교통부) | |
| 613 | 삼가 | 덕진 | 255-2 | | 도 | 962 | 292 | 292 | - | 권*인 | 경상남도 합천군 삼가면 두모리 |
| 614 | 삼가 | 덕진 | 산16-1 | | 도 | 535 | 47 | 47 | - | 고*동 | 부산시 북구 삼락동 ** |
| 615 | 삼가 | 덕진 | 산14-2 | | 도 | 603 | 12 | 12 | - | 국유지(경상남도) | |
| 616 | 삼가 | 덕진 | 318-1 | | 도 | 440 | 86 | 86 | - | 박*근 | 경상남도 합천군 삼가면 덕진리 ** |
| 617 | 삼가 | 덕진 | 327-1 | | 도 | 83 | 22 | 22 | - | 박*덕 | 경상남도 합천군 삼가면 덕진리 |
| 618 | 삼가 | 덕진 | 326-1 | | 도 | 298 | 180 | 180 | - | 김*택 | 경상남도 합천군 삼가면 덕진리 |
| 619 | 삼가 | 덕진 | 326-2 | | 도 | 219 | 21 | 21 | - | 국(경상남도) | |
| 620 | 삼가 | 덕진 | 330-1 | | 도 | 60 | 60 | 60 | - | 이*술 | 경상남도 합천군 삼가면 두모리 |
| 621 | 삼가 | 덕진 | 333-1 | | 도 | 149 | 25 | 25 | - | 박*덕 | 경상남도 합천군 삼가면 덕진리 |
| 622 | 삼가 | 덕진 | 332-3 | | 도 | 17 | 15 | 15 | - | 권*철 | 경상남도 합천군 삼가면 두모리 ** |
| 623 | 삼가 | 덕진 | 331-1 | | 도 | 105 | 19 | 19 | - | 국(경상남도) | |
| 624 | 삼가 | 덕진 | 332-1 | | 도 | 238 | 43 | 43 | - | 권*철 | 경상남도 합천군 삼가면 두모리 ** |
| 625 | 삼가 | 덕진 | 332-6 | | 도 | 66 | 66 | 66 | - | 국(경상남도) | |
| 626 | 삼가 | 덕진 | 178 | | 도 | 507 | 385 | 385 | - | 국(농식품부) | |
| 627 | 삼가 | 덕진 | 179 | | 도 | 3,067 | 556 | 556 | - | 국(농식품부) | |
| 628 | 삼가 | 덕진 | 181 | | 도 | 3,345 | 2,649 | 2,649 | - | 국(농식품부) | |
| 629 | 삼가 | 학 | 1222-2 | | 천 | 17 | 17 | 17 | - | 국(경상남도) | |
| 630 | 삼가 | 학 | 1558-3 | | 천 | 249,386 | 404 | 404 | - | 국(국토교통부) | |
| 631 | 삼가 | 학 | 198 | | 천 | 1,384 | 64 | 64 | - | 국(경상남도) | |
| 632 | 삼가 | 학 | 796 | | 천 | 611 | 34 | 34 | - | 허*성 | 경상남도 합천군 삼가면 외토리 ** |
| 633 | 삼가 | 외토 | 1368 | | 천 | 130,082 | 50 | 50 | - | 국(국토교통부) | |
| 634 | 삼가 | 덕진 | 846-6 | | 천 | 1,076 | 235 | 235 | - | 국(국토교통부) | |
| 635 | 삼가 | 덕진 | 349 | | 천 | 53,406 | 74 | 74 | - | 국(국토교통부) | |
| 636 | 삼가 | 외토 | 1368-3 | | 계 | 2,162 | 39 | 39 | - | 국(국토교통부) | |
| 637 | 가회 | 외사 | 755-2 | | 답 | 2,541 | 22 | 22 | - | 이*명 | 경상남도 합천군 삼가면 덕진리 ** |
| 638 | 가회 | 외사 | 755-1 | | 답 | 759 | 80 | 80 | - | 이*명 | 경상남도 합천군 삼가면 덕진리 ** |
| 639 | 삼가 | 덕진 | 332-5 | | 도 | 18 | 7 | 7 | - | 국(합천군) | |
| 640 | 삼가 | 덕진 | 337-3 | | 도 | 21 | 9 | 9 | - | 국(합천군) | |
| 641 | 삼가 | 덕진 | 337-4 | | 도 | 201 | 68 | 68 | - | 국(경상남도) | |
| 642 | 삼가 | 덕진 | 338-1 | | 도 | 420 | 141 | 141 | - | 허*중 | 가회면 장대리 ** |
| 643 | 삼가 | 덕진 | 산9-1 | | 도 | 3,508 | 7 | 7 | - | 국(경상남도) | |
| 644 | 삼가 | 덕진 | 848 | | 도 | 2,053 | 250 | 250 | - | 국(국토교통부) | |
| 645 | 삼가 | 덕진 | 369-1 | | 도 | 340 | 146 | 146 | - | 국(경상남도) | |
| 646 | 삼가 | 덕진 | 370-3 | | 도 | 146 | 6 | 6 | - | 고*동 | 부산시 북구 삼락동 ** |

경 남 공 보

제2552호

2022. 5. 12.(목)

| 구분 | 소재지 | | 지번 | | 지목 | 지 적(㎡) | | | 소 유 자 | 주소 | 비고 | |
|-----|-----|----|---------|--------|----|---------|------|-----|-------|----------|----------------------|----|
| | | | 본번 | 분할 | | 총 면적 | 편입면적 | | | | | |
| | | | | | | | 당초 | 변경 | | | | 증감 |
| 647 | 삼가 | 덕진 | 370-1 | | 도 | 221 | 91 | 91 | - | 강*조 | 경상남도 합천군 삼가면 덕진리 ** | |
| 648 | 가회 | 외사 | 800-2 | | 도 | 202 | 42 | 42 | - | 윤*기 | 경상남도 합천군 가회면 외사리 ** | |
| 649 | 가회 | 외사 | 744-2 | | 도 | 1,712 | 513 | 513 | - | 이*규 | 삼가면 일부리 ** | |
| 650 | 가회 | 외사 | 743-2 | | 도 | 99 | 14 | 14 | - | 조*오 | | |
| 651 | 가회 | 외사 | 794 | | 도 | 577 | 26 | 26 | - | 국(농식품부) | | |
| 652 | 가회 | 외사 | 746-1 | | 도 | 56 | 13 | 13 | - | 국(국토교통부) | | |
| 653 | 가회 | 외사 | 757-1 | | 도 | 79 | 25 | 25 | - | 합천군향교재단 | | |
| 654 | 가회 | 외사 | 758-2 | | 도 | 261 | 58 | 58 | - | 윤*현 | 함양군 안의면 금천리 ** | |
| 655 | 가회 | 외사 | 766-2 | | 도 | 532 | 108 | 108 | - | 국(국토교통부) | | |
| 656 | 가회 | 외사 | 767-1 | | 도 | 3 | 3 | 3 | - | 허영계과중종 | 덕촌리 ** | |
| 657 | 가회 | 외사 | 769-2 | | 도 | 430 | 137 | 137 | - | 박*주 | 삼가면 덕진리 | |
| 658 | 가회 | 외사 | 771-1 | | 도 | 212 | 64 | 64 | - | 권*현 | 삼가면 두모리 | |
| 659 | 가회 | 외사 | 769-5 | | 도 | 727 | 61 | 61 | - | 국(경상남도) | | |
| 660 | 가회 | 외사 | 770-1 | | 도 | 248 | 106 | 106 | - | 국(국토교통부) | | |
| 661 | 가회 | 외사 | 827 | | 도 | 1,673 | 9 | 9 | - | 국(국토교통부) | | |
| 662 | 가회 | 외사 | 668-3 | | 도 | 3,396 | 455 | 455 | - | 국(경상남도) | | |
| 663 | 가회 | 외사 | 668-1 | | 도 | 400 | 69 | 69 | - | 강*조 | 합천군 삼가면 덕진리 ** | |
| 664 | 가회 | 외사 | 823 | | 도 | 813 | 13 | 13 | - | 국(국토교통부) | | |
| 665 | 가회 | 외사 | 669 | | 도 | 156 | 23 | 23 | - | 국(경상남도) | | |
| 666 | 가회 | 외사 | 산108-10 | | 도 | 845 | 100 | 100 | - | 국(경상남도) | | |
| 667 | 가회 | 외사 | 674-3 | | 도 | 152 | 51 | 51 | - | 정*환 | 진주군 진주읍 수정정 | |
| 668 | 가회 | 외사 | 671 | | 도 | 327 | 43 | 43 | - | 임*문 | | |
| 669 | 가회 | 외사 | 673-1 | | 도 | 393 | 41 | 41 | - | 임*문 | | |
| 670 | 가회 | 외사 | 824 | | 도 | 714 | 32 | 32 | - | 국(국토교통부) | | |
| 671 | 가회 | 외사 | 674-1 | | 도 | 179 | 82 | 82 | - | 정*환 | 진주군 진주읍 수정정 | |
| 672 | 가회 | 외사 | 676-1 | | 도 | 298 | 65 | 65 | - | 이*필 | 삼가면 금리 | |
| 673 | 가회 | 외사 | 675-1 | | 도 | 218 | 85 | 85 | - | 한*동 | 덕촌리 | |
| 674 | 가회 | 외사 | 708-3 | | 도 | 288 | 110 | 110 | - | 윤*길 | 증촌리 | |
| 675 | 가회 | 외사 | 825 | | 도 | 1,678 | 90 | 90 | - | 국(국토교통부) | | |
| 676 | 가회 | 외사 | 701-2 | | 도 | 1,255 | 163 | 163 | - | 국(경상남도) | | |
| 677 | 가회 | 외사 | 709-1 | | 도 | 50 | 37 | 37 | - | 한*동 | 덕촌리 | |
| 678 | 가회 | 외사 | 707-1 | | 도 | 26 | 8 | 8 | - | 한*동 | 덕촌리 | |
| 679 | 가회 | 외사 | 706-2 | | 도 | 20 | 7 | 7 | - | 장*원 | | |
| 680 | 가회 | 외사 | 608-2 | | 도 | 82 | 29 | 29 | - | 국(경상남도) | | |
| 681 | 가회 | 외사 | 608-1 | | 도 | 308 | 114 | 114 | - | 국(합천군) | | |
| 682 | 가회 | 외사 | 765 | | 구 | 10,402 | 31 | 31 | - | 국(농식품부) | | |
| 683 | 가회 | 외사 | 818 | | 구 | 9,290 | 28 | 28 | - | 국(농식품부) | | |
| 684 | 가회 | 외사 | 826 | | 구 | 493 | 8 | 8 | - | 국(농식품부) | | |
| 685 | 삼가 | 덕진 | 497 | | 답 | 131 | 131 | 131 | - | 한국농어촌공사 | 전남 나주시 그린로 20 | |
| 686 | 삼가 | 덕진 | 162-5 | 162-11 | 답 | 517 | 279 | 279 | - | 강*동 | 경남 창원시 성산구 대암로 64 ** | |
| 687 | 삼가 | 덕진 | 164 | 164-2 | 답 | 628 | 390 | 390 | - | 전*관 | 합천군 삼가면 소오리 ** | |

경 남 공 보

제2552호

2022. 5. 12.(목)

| 구분 | 소재지 | | 지번 | | 지목 | 지 적(㎡) | | | 소 유 자 | 주소 | 비고 |
|-----|-----|----|-------|-------|----|--------|-------|-------|-------|------------|----------------------|
| | | | 본번 | 분할 | | 총면적 | 편입면적 | | | | |
| | | | | | | | 당초 | 변경 | | | |
| 688 | 삼가 | 덕진 | 123 | 123-2 | 답 | 407 | 143 | 143 | - | 강*재 | 경상남도 합천군 삼가면 서부로 ** |
| 689 | 삼가 | 덕진 | 122 | 122-2 | 답 | 334 | 81 | 81 | - | 고*호 | 경상남도 합천군 삼가면 덕진리 ** |
| 690 | 삼가 | 덕진 | 90 | 90-1 | 답 | 112 | 38 | 38 | - | 손*열 | 전라남도 광양시 환지등예정지 ** |
| 691 | 삼가 | 덕진 | 91 | 91-1 | 답 | 238 | 50 | 50 | - | 밀양박씨철정공파중증 | 합천군 삼가면 어전리** |
| 692 | 삼가 | 덕진 | 88 | 88-1 | 답 | 688 | 71 | 71 | - | 밀양박씨철정공파중증 | 합천군 삼가면 어전리** |
| 693 | 삼가 | 덕진 | 84 | 84-1 | 답 | 3,458 | 461 | 461 | - | 정*주 | 덕진리 ** |
| 694 | 삼가 | 덕진 | 82 | 82-1 | 답 | 1,534 | 490 | 490 | - | 진*덕 | 경상남도 합천군 삼가면 서부로 ** |
| 695 | 삼가 | 덕진 | 80 | 80-1 | 답 | 866 | 483 | 483 | - | 한국농어촌공사 | 전남 나주시 그린로 20 |
| 696 | 삼가 | 덕진 | 79-1 | 79-3 | 답 | 1,316 | 249 | 249 | - | 강*미 | 경상남도 합천군 삼가면 양전1길 ** |
| 697 | 삼가 | 덕진 | 79-2 | | 답 | 122 | 122 | 122 | - | 김*룡 | 덕진리 |
| 698 | 삼가 | 덕진 | 76 | 76-1 | 답 | 1,669 | 81 | 81 | - | 손*인 | 서울 마포구 연남동 ** |
| 699 | 삼가 | 덕진 | 75 | 75-1 | 답 | 1,183 | 252 | 252 | - | 한국농어촌공사 | 전남 나주시 그린로 20 |
| 700 | 삼가 | 덕진 | 74 | 74-1 | 답 | 542 | 61 | 61 | - | 한국농어촌공사 | 전남 나주시 그린로 20 |
| 701 | 삼가 | 덕진 | 72 | 72-1 | 답 | 1,488 | 426 | 426 | - | 한국농어촌공사 | 전남 나주시 그린로 20 |
| 702 | 삼가 | 덕진 | 56-4 | 56-8 | 답 | 621 | 153 | 153 | - | 한국농어촌공사 | 전남 나주시 그린로 20 |
| 703 | 삼가 | 덕진 | 56-3 | 56-7 | 답 | 1,687 | 262 | 262 | - | 한국농어촌공사 | 전남 나주시 그린로 20 |
| 704 | 삼가 | 덕진 | 56-2 | 56-6 | 답 | 1,031 | 115 | 115 | - | 한국농어촌공사 | 전남 나주시 그린로 20 |
| 705 | 삼가 | 덕진 | 56-1 | 56-5 | 답 | 1,267 | 125 | 125 | - | 한국농어촌공사 | 전남 나주시 그린로 20 |
| 706 | 삼가 | 덕진 | 56 | | 답 | 283 | 283 | 283 | - | 한국농어촌공사 | 전남 나주시 그린로 20 |
| 707 | 삼가 | 덕진 | 54 | 54-1 | 답 | 1,557 | 391 | 391 | - | 한국농어촌공사 | 전남 나주시 그린로 20 |
| 708 | 삼가 | 덕진 | 53 | 53-1 | 답 | 2,939 | 259 | 259 | - | 한국농어촌공사 | 전남 나주시 그린로 20 |
| 709 | 삼가 | 덕진 | 51 | 51-2 | 답 | 2,602 | 573 | 573 | - | 한국농어촌공사 | 전남 나주시 그린로 20 |
| 710 | 삼가 | 덕진 | 44 | 44-1 | 답 | 1,851 | 674 | 674 | - | 한국농어촌공사 | 전남 나주시 그린로 20 |
| 711 | 삼가 | 덕진 | 40 | 40-1 | 답 | 1,907 | 189 | 189 | - | 노*연 | 경상남도 합천군 삼가면 두모리 ** |
| | | | | | | | | | | 노*창 | 경상남도 합천군 삼가면 두모리 ** |
| | | | | | | | | | | 노*두 | 경상남도 합천군 삼가면 두모리 ** |
| 712 | 삼가 | 덕진 | 842 | | 구 | 20,049 | 1,716 | 1,716 | - | 국(농림식품부) | |
| 713 | 삼가 | 덕진 | 162-8 | | 도 | 141 | 9 | 9 | - | 국(경상남도) | |
| 714 | 삼가 | 덕진 | 123-1 | | 도 | 138 | 44 | 44 | - | 국(합천군) | |
| 715 | 삼가 | 덕진 | 122-1 | | 도 | 132 | 44 | 44 | - | 국(합천군) | |
| 716 | 삼가 | 문송 | 631 | | 도 | 4,134 | 482 | 482 | - | 국(농식품부) | |
| 717 | 삼가 | 문송 | 623 | | 구 | 15,696 | 146 | 146 | - | 국(농식품부) | |
| 718 | 삼가 | 금리 | 799 | | 구 | 14,131 | 8 | 8 | - | 국(농식품부) | |
| 719 | 삼가 | 두모 | 288-2 | | 도 | 529 | 183 | 183 | - | 이*재 | 경상남도 합천군 삼가면 두모리 |
| 720 | 삼가 | 두모 | 288-4 | | 도 | 6 | 6 | 6 | - | 홍*실 | 경상남도 합천군 삼가면 두모리 ** |
| 721 | 삼가 | 두모 | 289-4 | | 도 | 52 | 30 | 30 | - | 전*식 | 경상남도 합천군 삼가면 두모리 ** |
| 722 | 삼가 | 두모 | 289-2 | | 도 | 245 | 127 | 127 | - | 권*집 | 경상남도 합천군 삼가면 두모리 |
| 723 | 삼가 | 두모 | 204-1 | | 도 | 112 | 7 | 7 | - | 오*룡 | 산청군 생비량면 제보리 ** |
| 724 | 삼가 | 두모 | 291-2 | | 도 | 281 | 68 | 68 | - | 권*현 | 경상남도 합천군 삼가면 두모리 |
| 725 | 삼가 | 두모 | 291-4 | | 도 | 91 | 81 | 81 | - | 국(경상남도) | |
| 726 | 삼가 | 두모 | 293-2 | | 도 | 261 | 34 | 34 | - | 전*덕 | 경상남도 합천군 삼가면 두모리 |

경 남 공 보

제2552호

2022. 5. 12.(목)

| 구분 | 소재지 | | 지번 | | 지목 | 지 적(㎡) | | | 소 유 자 | 주소 | 비고 |
|-----|-----|----|---------|----|----|--------|------|-----|-------|----------|---------------------|
| | | | 본번 | 분할 | | 총면적 | 편입면적 | | | | |
| | | | | | | | 당초 | 변경 | | | |
| 727 | 삼가 | 두모 | 293-5 | | 도 | 73 | 73 | 73 | - | 전*식 | |
| 728 | 삼가 | 두모 | 294-5 | | 도 | 163 | 20 | 20 | - | 국(경상남도) | |
| 729 | 삼가 | 두모 | 294-2 | | 도 | 235 | 25 | 25 | - | 윤*용 | |
| 730 | 삼가 | 두모 | 295-2 | | 도 | 602 | 169 | 169 | - | 김*대 | |
| 731 | 삼가 | 두모 | 607 | | 도 | 311 | 16 | 16 | - | 국(경상남도) | |
| 732 | 삼가 | 두모 | 산7-3 | | 도 | 414 | 141 | 141 | - | 조*대 | |
| 733 | 삼가 | 두모 | 605-1 | | 도 | 121 | 16 | 16 | - | 국(국토교통부) | |
| 734 | 삼가 | 두모 | 7-4 | | 도 | 1,176 | 285 | 285 | - | 국(경상남도) | |
| 735 | 삼가 | 두모 | 7-2 | | 도 | 466 | 79 | 79 | - | 전*선 | 경상남도 합천군 삼가면 두모리 |
| 736 | 삼가 | 두모 | 8-2 | | 도 | 466 | 125 | 125 | - | 윤*용 | 의령군 가례면 가례리 ** |
| 744 | 삼가 | 두모 | 9-2 | | 도 | 608 | 86 | 86 | - | 이*상 | 산청군 신등면 단계리 ** |
| 737 | 삼가 | 두모 | 11-2 | | 도 | 317 | 50 | 50 | - | 김*호 | 경상남도 합천군 삼가면 두모리 |
| 738 | 삼가 | 두모 | 12-2 | | 도 | 688 | 87 | 87 | - | 정*환 | 진주시 진주읍 평안동 |
| 739 | 삼가 | 두모 | 15-1 | | 도 | 139 | 67 | 67 | - | 추*이,이*연 | 경상남도 합천군 삼가면 일부리 ** |
| 740 | 삼가 | 두모 | 15-2 | | 도 | 536 | 50 | 50 | - | 장*현 | 경상남도 합천군 삼가면 금리 ** |
| 741 | 삼가 | 두모 | 13-2 | | 도 | 469 | 93 | 93 | - | 김*달 | 진주시 진주면 평안리 ** |
| 742 | 삼가 | 두모 | 13-6 | | 도 | 329 | 107 | 107 | - | 국(경상남도) | |
| 743 | 삼가 | 두모 | 14-1 | | 도 | 10 | 10 | 10 | - | 이*재 | 경상남도 합천군 삼가면 두모리 |
| 744 | 삼가 | 두모 | 14-2 | | 도 | 202 | 19 | 19 | - | 이*재 | 경상남도 합천군 삼가면 두모리 |
| 745 | 삼가 | 두모 | 14-4 | | 도 | 13 | 13 | 13 | - | 국(경상남도) | |
| 746 | 삼가 | 금 | 786-1 | | 도 | 606 | 25 | 25 | - | 윤*용 | 의령군 가례면 가례리 ** |
| 747 | 삼가 | 금 | 821 | | 도 | 2,233 | 167 | 167 | - | 국(국토교통부) | |
| 748 | 삼가 | 금 | 797 | | 도 | 1,346 | 464 | 464 | - | 국(농식품부) | |
| 749 | 삼가 | 두모 | 314 | | 천 | 8,978 | 75 | 75 | - | 국(국토교통부) | |
| 750 | 삼가 | 두모 | 608-4 | | 천 | 739 | 110 | 110 | - | 국(국토교통부) | |
| 751 | 삼가 | 두모 | 611 | | 도 | 831 | 609 | 609 | - | 국(농식품부) | |
| 752 | 삼가 | 두모 | 619 | | 구 | 18,265 | 12 | 12 | - | 국(농식품부) | |
| 753 | 삼가 | 하관 | 1316 | | 구 | 9,493 | 699 | 699 | - | 국(농식품부) | |
| 754 | 삼가 | 하관 | 1284-2 | | 구 | 1,779 | 49 | 49 | - | 국(농식품부) | |
| 755 | 삼가 | 하관 | 1877-42 | | 구 | 7,287 | 18 | 18 | - | 국(농식품부) | |
| 756 | 삼가 | 하관 | 1118 | | 구 | 34,540 | 450 | 450 | - | 국(농식품부) | |
| 757 | 삼가 | 하관 | 1586 | | 구 | 688 | 16 | 16 | - | 국(농식품부) | |
| 758 | 삼가 | 하관 | 1790 | | 구 | 8,697 | 5 | 5 | - | 국(농식품부) | |
| 759 | 삼가 | 하관 | 1315 | | 도 | 1,041 | 9 | 9 | - | 국(농식품부) | |
| 760 | 삼가 | 하관 | 1284-3 | | 도 | 1,781 | 849 | 849 | - | 국(농식품부) | |
| 761 | 삼가 | 하관 | 1214-1 | | 도 | 95 | 20 | 20 | - | 국(합천군) | |
| 762 | 삼가 | 하관 | 1213-1 | | 도 | 94 | 41 | 41 | - | 국(합천군) | |
| 763 | 삼가 | 하관 | 1212-1 | | 도 | 15 | 7 | 7 | - | 국(합천군) | |
| 764 | 삼가 | 하관 | 1198-5 | | 도 | 690 | 261 | 261 | - | 국(합천군) | |
| 765 | 삼가 | 하관 | 1916 | | 도 | 519 | 294 | 294 | - | 국(합천군) | |
| 766 | 삼가 | 하관 | 1113-1 | | 도 | 7 | 7 | 7 | - | 국(합천군) | |

경 남 공 보

제2552호

2022. 5. 12.(목)

| 구분 | 소재지 | | 지번 | | 지목 | 지 적(㎡) | | | 소 유 자 | 주소 | 비고 |
|-----|-----|----|--------|-------|----|---------|-------|-------|-------|--------------|---------------------|
| | | | 본번 | 분할 | | 총 면적 | 편입면적 | | | | |
| | | | | | | | 당초 | 변경 | | | |
| 767 | 삼가 | 하판 | 1594 | | 도 | 1,909 | 466 | 466 | - | 국(합천군) | |
| 768 | 삼가 | 하판 | 1577 | | 도 | 485 | 132 | 132 | - | 국(합천군) | |
| 769 | 삼가 | 하판 | 965-3 | | 도 | 165 | 10 | 10 | - | 국(합천군) | |
| 770 | 삼가 | 하판 | 1114 | | 전 | 145 | 26 | 26 | - | 김*철 | 경상남도 합천군 삼가면 하판리 |
| 771 | 삼가 | 학 | 487 | | 구 | 359 | 80 | 80 | - | 국(농식품부) | |
| 772 | 삼가 | 학 | 1590-3 | | 구 | 22,247 | 61 | 61 | - | 국(국토교통부) | |
| 773 | 삼가 | 학 | 608 | | 구 | 16,221 | 7 | 7 | - | 국(농식품부) | |
| 774 | 삼가 | 학 | 515 | | 구 | 2,187 | 411 | 411 | - | 국(농식품부) | |
| 775 | 삼가 | 학 | 435 | | 도 | 3,734 | 1,228 | 1,228 | - | 국(농식품부) | |
| 776 | 삼가 | 문송 | 산40 | | 임 | 72,271 | 2,679 | 2,679 | - | 한국농어촌공사 | 전남 나주시 그린로 20 |
| 778 | 가회 | 둔내 | 산122-2 | | 임 | 18,149 | 8,630 | 8,630 | - | 이*석 | 경상남도 합천군 가회면 둔내리 ** |
| 779 | 가회 | 둔내 | 666 | | 전 | 15,560 | 7,153 | 7,153 | - | 김*임 | 대구광역시 서구 평리동 ** |
| 780 | 삼가 | 문송 | 산39-2 | 산39-7 | 임 | 33,306 | 3,158 | 3,158 | - | 한국농어촌공사 | 전남 나주시 그린로 20 |
| 781 | 삼가 | 문송 | 산39-4 | | 임 | 1,480 | 1,480 | 1,480 | - | 한국농어촌공사 | 전남 나주시 그린로 20 |
| 782 | 삼가 | 덕진 | 산75 | | 임 | 1,690 | 1,690 | 1,690 | - | 한국농어촌공사 | 전남 나주시 그린로 20 |
| 783 | 삼가 | 두모 | 275-1 | | 도 | 760 | 430 | 430 | - | 국(합천군) | |
| 784 | 삼가 | 두모 | 산12-6 | | 도 | 429 | 140 | 140 | - | 국(합천군) | |
| 785 | 삼가 | 두모 | 산12-5 | | 도 | 1,553 | 720 | 720 | - | 국(합천군) | |
| 786 | 삼가 | 두모 | 산12-1 | | 구 | 239 | 52 | 52 | - | 국(농식품부) | |
| 787 | 삼가 | 두모 | 산13-1 | | 도 | 1,249 | 520 | 520 | - | 국(합천군) | |
| 788 | 삼가 | 문송 | 산176-2 | | 도 | 270 | 160 | 160 | - | 국(합천군) | |
| 789 | 삼가 | 문송 | 649 | | 도 | 229 | 200 | 200 | - | 국(농식품부) | |
| 790 | 삼가 | 문송 | 520 | | 답 | 72 | 40 | 40 | - | 국(경상남도) | |
| 791 | 삼가 | 덕진 | 752 | | 답 | 1,816 | 1,816 | 1,816 | - | 한국농어촌공사 | 전남 나주시 그린로 20 |
| 792 | 삼가 | 덕진 | 753 | | 답 | 561 | 561 | 561 | - | 한국농어촌공사 | 전남 나주시 그린로 20 |
| 793 | 삼가 | 덕진 | 754-1 | | 답 | 178 | 178 | 178 | - | 한국농어촌공사 | 전남 나주시 그린로 20 |
| 794 | 삼가 | 덕진 | 758-3 | | 답 | 25 | 25 | 25 | - | 한국농어촌공사 | 전남 나주시 그린로 20 |
| 795 | 삼가 | 덕진 | 759-1 | | 답 | 165 | 165 | 165 | - | 한국농어촌공사 | 전남 나주시 그린로 20 |
| 796 | 삼가 | 덕진 | 760-1 | | 답 | 55 | 55 | 55 | - | 이*근 | 경상남도 합천군 삼가면 덕진리 ** |
| 797 | 삼가 | 덕진 | 761-1 | | 답 | 59 | 59 | 59 | - | 미등기 (윤*중) | 가회면 함방리 *** |
| 798 | 삼가 | 덕진 | 762-1 | | 답 | 68 | 68 | 68 | - | 한국농어촌공사 | 전남 나주시 그린로 20 |
| 799 | 삼가 | 덕진 | 763-1 | | 답 | 101 | 101 | 101 | - | 한국농어촌공사 | 전남 나주시 그린로 20 |
| 800 | 삼가 | 덕진 | 764-1 | | 답 | 81 | 81 | 81 | - | 한국농어촌공사 | 전남 나주시 그린로 20 |
| 801 | 삼가 | 덕진 | 765-1 | | 답 | 137 | 137 | 137 | - | 한국농어촌공사 | 전남 나주시 그린로 20 |
| 802 | 삼가 | 덕진 | 766-3 | | 답 | 142 | 142 | 142 | - | 한국농어촌공사 | 전남 나주시 그린로 20 |
| 803 | 삼가 | 덕진 | 767-1 | | 답 | 76 | 76 | 76 | - | 한국농어촌공사 | 전남 나주시 그린로 20 |
| 804 | 삼가 | 덕진 | 768-1 | | 답 | 220 | 220 | 220 | - | 한국농어촌공사 | 전남 나주시 그린로 20 |
| 805 | 삼가 | 덕진 | 769-1 | | 답 | 143 | 143 | 143 | - | 한국농어촌공사 | 전남 나주시 그린로 20 |
| 806 | 삼가 | 덕진 | 770-1 | | 답 | 140 | 140 | 140 | - | 한국농어촌공사 | 전남 나주시 그린로 20 |
| 807 | 삼가 | 덕진 | 771-1 | | 답 | 169 | 169 | 169 | - | 한국농어촌공사 | 전남 나주시 그린로 20 |

경 남 공 보

제2552호

2022. 5. 12.(목)

| 구분 | 소재지 | | 지번 | | 지목 | 지 적(㎡) | | | | 소 유 자 | 주소 | 비고 |
|-----|-----|----|--------|----|----|--------|------|-----|----|----------|---------------------|----|
| | | | 본번 | 분할 | | 총면적 | 편입면적 | | | | | |
| | | | | | | | 당초 | 변경 | 증감 | | | |
| 808 | 삼가 | 덕진 | 772-1 | | 답 | 149 | 149 | 149 | - | 한국농어촌공사 | 전남 나주시 그린로 20 | |
| 809 | 삼가 | 덕진 | 236-7 | | 답 | 152 | 152 | 152 | - | 한국농어촌공사 | 전남 나주시 그린로 20 | |
| 810 | 삼가 | 덕진 | 237-9 | | 답 | 45 | 45 | 45 | - | 한국농어촌공사 | 전남 나주시 그린로 20 | |
| 811 | 삼가 | 덕진 | 237-10 | | 답 | 28 | 28 | 28 | - | 한국농어촌공사 | 전남 나주시 그린로 20 | |
| 812 | 삼가 | 덕진 | 791-6 | | 전 | 356 | 356 | 356 | - | 국(합천군) | | |
| 813 | 삼가 | 덕진 | 791-7 | | 답 | 317 | 317 | 317 | - | 국(합천군) | | |
| 814 | 삼가 | 덕진 | 792-3 | | 답 | 236 | 236 | 236 | - | 국(합천군) | | |
| 815 | 삼가 | 덕진 | 865 | | 구 | 651 | 47 | 47 | - | 국(농식품부) | | |
| 816 | 삼가 | 덕진 | 271-1 | | 답 | 233 | 233 | 233 | - | 국(합천군) | | |
| 817 | 삼가 | 덕진 | 272-1 | | 답 | 169 | 169 | 169 | - | 국(합천군) | | |
| 818 | 삼가 | 덕진 | 273-1 | | 답 | 220 | 220 | 220 | - | 국(합천군) | | |
| 819 | 삼가 | 덕진 | 274-1 | | 답 | 81 | 81 | 81 | - | 국(합천군) | | |
| 820 | 삼가 | 덕진 | 275-1 | | 답 | 45 | 45 | 45 | - | 국(합천군) | | |
| 821 | 삼가 | 덕진 | 276-1 | | 답 | 66 | 66 | 66 | - | 국(합천군) | | |
| 822 | 삼가 | 덕진 | 277-1 | | 답 | 40 | 40 | 40 | - | 국(합천군) | | |
| 823 | 삼가 | 덕진 | 278 | | 답 | 987 | 46 | 46 | - | 김*늬 | 합천군 삼가면 송곡길 ** | |
| 824 | 삼가 | 덕진 | 279-4 | | 답 | 109 | 109 | 109 | - | 국(합천군) | | |
| 825 | 삼가 | 덕진 | 281-2 | | 답 | 52 | 52 | 52 | - | 국(합천군) | | |
| 826 | 삼가 | 덕진 | 282-1 | | 답 | 158 | 158 | 158 | - | 국(합천군) | | |
| 827 | 삼가 | 덕진 | 262 | | 도 | 244 | 17 | 17 | - | 국(농식품부) | | |
| 828 | 삼가 | 덕진 | 283-1 | | 답 | 282 | 282 | 282 | - | 박*석 | 합천군 삼가면 덕진리 ** | |
| 829 | 삼가 | 덕진 | 284-1 | | 답 | 293 | 293 | 293 | - | 국(합천군) | | |
| 830 | 삼가 | 덕진 | 285-1 | | 답 | 92 | 92 | 92 | - | 국(합천군) | | |
| 831 | 삼가 | 덕진 | 263 | | 도 | 344 | 5 | 5 | - | 국(농식품부) | | |
| 832 | 삼가 | 학 | 1228-4 | | 답 | 236 | 236 | 236 | - | 한국농어촌공사 | 전남 나주시 그린로 20 | |
| 833 | 삼가 | 학 | 832-7 | | 답 | 66 | 66 | 66 | - | 석*두 | 경상남도 합천군 삼가면 학동길 ** | |
| 834 | 삼가 | 학 | 605-14 | | 답 | 105 | 105 | 105 | - | 한국농어촌공사 | 전남 나주시 그린로 20 | |
| 835 | 삼가 | 학 | 605-15 | | 답 | 29 | 29 | 29 | - | 한국농어촌공사 | 전남 나주시 그린로 20 | |
| 836 | 삼가 | 학 | 605-16 | | 답 | 67 | 67 | 67 | - | 한국농어촌공사 | 전남 나주시 그린로 20 | |
| 837 | 삼가 | 학 | 605-17 | | 답 | 113 | 113 | 113 | - | 한국농어촌공사 | 전남 나주시 그린로 20 | |
| 838 | 삼가 | 학 | 605-18 | | 답 | 160 | 160 | 160 | - | 한국농어촌공사 | 전남 나주시 그린로 20 | |
| 839 | 삼가 | 학 | 605-19 | | 답 | 157 | 157 | 157 | - | 한국농어촌공사 | 전남 나주시 그린로 20 | |
| 840 | 삼가 | 학 | 604-5 | | 답 | 48 | 48 | 48 | - | 한국농어촌공사 | 전남 나주시 그린로 20 | |
| 841 | 삼가 | 학 | 604-3 | | 답 | 195 | 34 | 34 | - | 국(합천군) | | |
| 842 | 삼가 | 학 | 604-4 | | 답 | 1,507 | 220 | 220 | - | 국(경상남도) | | |
| 843 | 삼가 | 학 | 604-2 | | 답 | 2,751 | 64 | 64 | - | 국(경상남도) | | |
| 844 | 삼가 | 학 | 676 | | 도 | 597 | 100 | 100 | - | 국(농식품부) | | |
| 845 | 삼가 | 학 | 607-8 | | 도 | 451 | 71 | 71 | - | 국(합천군) | | |
| 846 | 삼가 | 학 | 897 | | 답 | 293 | 10 | 10 | - | 국(국토교통부) | | |
| 847 | 삼가 | 학 | 919-2 | | 답 | 705 | 22 | 22 | - | 국(국토교통부) | | |
| 848 | 삼가 | 학 | 919 | | 답 | 535 | 90 | 90 | - | 국(국토교통부) | | |

경 남 공 보

제2552호

2022. 5. 12.(목)

| 구분 | 소재지 | | 지번 | | 지목 | 지 적(㎡) | | | | 소 유 자 | 주소 | 비고 |
|-----|-----|----|--------|-------|----|-----------|---------|---------|----|----------|----------------------|----|
| | | | 본번 | 분할 | | 총면적 | 권입면적 | | | | | |
| | | | | | | | 당초 | 변경 | 증감 | | | |
| 849 | 삼가 | 학 | 920-2 | | 답 | 286 | 286 | 286 | - | 한국농어촌공사 | 전남 나주시 그린로 20 | |
| 850 | 삼가 | 학 | 924-2 | | 답 | 37 | 37 | 37 | - | 한국농어촌공사 | 전남 나주시 그린로 20 | |
| 851 | 삼가 | 학 | 925-2 | | 답 | 59 | 59 | 59 | - | 한국농어촌공사 | 전남 나주시 그린로 20 | |
| 852 | 삼가 | 학 | 926-3 | | 답 | 45 | 45 | 45 | - | 김*남 | 경상남도 합천군 삼가면 남명로 ** | |
| 853 | 삼가 | 학 | 1293-2 | | 답 | 372 | 372 | 372 | - | 한국농어촌공사 | 전남 나주시 그린로 20 | |
| 854 | 삼가 | 학 | 1326-2 | | 답 | 426 | 195 | 195 | - | 국(국토교통부) | | |
| 855 | 삼가 | 학 | 1326-4 | | 답 | 407 | 407 | 407 | - | 한국농어촌공사 | 전남 나주시 그린로 20 | |
| 856 | 삼가 | 학 | 792 | | 전 | 26 | 26 | 26 | - | 이*환 | 합천군 삼가면 학리 634-2 | |
| 857 | 삼가 | 학 | 793 | | 전 | 176 | 75 | 75 | - | 국(경상남도) | | |
| 858 | 삼가 | 학 | 794-1 | | 전 | 264 | 3 | 3 | - | 국(경상남도) | | |
| 859 | 삼가 | 외토 | 53-2 | | 답 | 146 | 146 | 146 | - | 국(기획재정부) | | |
| 860 | 삼가 | 외토 | 55-1 | | 답 | 52 | 52 | 52 | - | 한국농어촌공사 | 전남 나주시 그린로 20 | |
| 861 | 삼가 | 외토 | 56-2 | | 답 | 185 | 185 | 185 | - | 이*영외2인 | 경상남도 합천군 삼가면 외토4길 ** | |
| 862 | 삼가 | 외토 | 57-2 | | 답 | 173 | 173 | 173 | - | 하*호 | 경상남도 합천군 삼가면 외토1길 ** | |
| 863 | 삼가 | 외토 | 59-2 | | 답 | 157 | 157 | 157 | - | 한국농어촌공사 | 전남 나주시 그린로 20 | |
| 864 | 삼가 | 외토 | 61-2 | | 답 | 51 | 51 | 51 | - | 한국농어촌공사 | 전남 나주시 그린로 20 | |
| 865 | 삼가 | 문송 | 6-2 | 6-8 | 답 | 2,978 | 2 | 2 | - | 정*영 | 경상남도 합천군 문송리 ** | |
| 866 | 삼가 | 두모 | 30 | 30-2 | 답 | 2,212 | 416 | 416 | - | 유*자 | 경상남도 합천군 삼가면 두모1길 ** | |
| 867 | 삼가 | 두모 | 546-1 | 546-4 | 답 | 1,641 | 737 | 737 | - | 경상남도 | | |
| 868 | 삼가 | 덕진 | 124 | 124-2 | 대 | 329 | 141 | 141 | - | 전*찬 | 경상남도 합천군 삼가면 소오길 ** | |
| 869 | 삼가 | 덕진 | 92 | 92-1 | 답 | 502 | 10 | 10 | - | 정*주 | 경상남도 합천군 삼가면 덕진리 ** | |
| 870 | 삼가 | 덕진 | 45 | 45-1 | 답 | 1,736 | 367 | 367 | - | 박*복 | 경상남도 합천군 삼가면 양전1길 ** | |
| 871 | 삼가 | 덕진 | 124-1 | 124-4 | 답 | 1,211 | 25 | 25 | - | 전*찬 | 경상남도 합천군 삼가면 소오길 ** | |
| | | | | 124-3 | 답 | | 10 | 10 | - | 전*찬 | 경상남도 합천군 삼가면 소오길 ** | |
| 872 | 삼가 | 문송 | 799 | | 답 | 702 | 702 | 702 | - | 윤*호 | 경상남도 진주시 명석면 광계산로 ** | |
| | | | | | | | | | | | | |
| | | | | | | 4,085,924 | 506,952 | 506,952 | | | | |
| | | | | | | | | | | | | |

● **경상남도 고시 제2022-224호**

공유수면 점용·사용 변경허가(기간연장) 고시

「공유수면 관리 및 매립에 관한 법률」 제8조제4항 규정에 따라 다음과 같이 공유수면 점용·사용 변경허가 하였기에 같은 법 제8조제6항에 따라 이를 고시합니다.

2022년 5월 12일

경 상 남 도 지 사

1. 허가번호 및 허가연월일

- 허가번호 : 제2022-4호(통영)
- 허가연월일 : 2022년 5월 6일

2. 점용·사용의 목적

- 어선집안용 부잔교 설치

3. 점용·사용의 장소

- 통영시 미수동 935번지 지선 공유수면

4. 점용·사용의 면적 및 기간

- 면 적 : 810㎡
- 기 간 : 2022. 5. 9. ~ 2027. 5. 8.

5. 점용·사용 변경허가를 받은 자의 성명·주소

- 성 명 : 미수1동어촌계장 조○만
- 주 소 : 경남 통영시 미수로 ○○○

● 경상남도 고시 제2022-225호

공유수면 점용·사용 변경허가(기간연장) 고시

「공유수면 관리 및 매립에 관한 법률」 제8조제4항 규정에 따라 다음과 같이 공유수면 점용·사용 변경허가 하였기에 같은 법 제8조제6항에 따라 이를 고시합니다.

2022년 5월 12일

경 상 남 도 지 사

1. 허가번호 및 허가연월일

- 허가번호 : 제2022-5호(통영)
- 허가연월일 : 2022년 5월 6일

2. 점용·사용의 목적

- 어선집안용 부잔교 설치

3. 점용·사용의 장소

- 통영시 미수동 397-9번지 지선 공유수면

4. 점용·사용의 면적 및 기간

- 면 적 : 1,988.35㎡
- 기 간 : 2022. 5. 9. ~ 2027. 5. 8.

5. 점용·사용 변경허가를 받은 자의 성명·주소

- 성 명 : 미수1동어촌계장 조○만
- 주 소 : 경남 통영시 미수로 ○○○

● **경상남도 고시 제2022-226호**

공유수면 점용·사용 변경허가(기간연장) 고시

「공유수면 관리 및 매립에 관한 법률」 제8조제4항 규정에 따라 다음과 같이 공유수면 점용·사용 변경허가 하였기에 같은 법 제8조제6항에 따라 이를 고시합니다.

2022년 5월 12일

경 상 남 도 지 사

1. 허가번호 및 허가연월일

- 허가번호 : 제2022-6호(통영)
- 허가연월일 : 2022년 5월 6일

2. 점용·사용의 목적

- 어선집안용 부잔교 설치

3. 점용·사용의 장소

- 통영시 미수동 854번지, 산106-1번지 지선 공유수면

4. 점용·사용의 면적 및 기간

- 면 적 : 3,840.72㎡
- 기 간 : 2022. 5. 9. ~ 2027. 5. 8.

5. 점용·사용 변경허가를 받은 자의 성명·주소

- 성 명 : 미수1동어촌계장 조○만
- 주 소 : 경남 통영시 미수로 ○○○

● 경상남도 고시 제2022-227호

나무병원 등록취소 고시

「산림보호법」 제21조의9 규정에 따라 등록된 나무병원에 대하여 같은 법 제21조의10 규정에 의거 아래와 같이 등록취소 고시합니다.

2022년 5월 12일

경 상 남 도 지 사

○ 등록취소일자 : 2022. 5. 12.

| 법인명 | 나무병원의 종 류 | 등록번호 | 등 록 연월일 | 대표자 | 소 재 지 | 등록취소 사 유 |
|-------------|--------------|--------------|------------|-----|-------------------------------|-------------|
| ㈜동우 산림개발 | 2중 나무병원 | T-경남2018-016 | 2018.6.28. | 최지은 | 경남 창원시 마산합포구 해안대로 15, 711호 | 등록증 자진반납 |

● **경상남도 고시 제2022-228호**

도로구역 결정(변경)에 따른 토지세목 변경 및 정정 고시

「도로법」 제25조에 따라 경상남도 고시 제2021-544호(2021.10.28.)로 도로구역결정(변경) 고시 한 「매리~양산간 도로건설공사」에 편입되는 토지의 세목을 「공익사업을 위한 토지 등의 취득 및 보상에 관한 법률」 제22조에 따라 아래와 같이 변경 및 정정 고시합니다.

2022년 5월 12일

경 상 남 도 지 사

1. 도로구역 결정(변경) 내용

| ① 구분 | ② 종류 | ③ 노선 번호 | ④ 노선명 | ⑤ 위치 | ⑥ 면적 | ⑦ 기점 | ⑧ 종점 | ⑨ 주요통과지 | ⑩ 총연장 (km) |
|---------|-----------------|---------------|--------------------|----------------------------|------------|---------------------|------------------|---------------------------------------|------------------|
| 기정 | 국가 지원 지방도 | 60 | 국지도60호 (무안~부산)선 | 김해시 상동면 매리 ~ 양산시 유산동 | 387,218.6㎡ | 김해시 상동면 매리 463-2 | 양산시 유산동 168-3 | 김해시 상동면 매리, 양산시 원동면 화제리, 유산동 | 9.74 |
| 변경 | 국가 지원 지방도 | 60 | 국지도60호 (무안~부산)선 | 김해시 상동면 매리 ~ 양산시 유산동 | 388,816.2㎡ | 김해시 상동면 매리 463-2 | 양산시 유산동 168-3 | | 9.74 |

2. 도로구역 결정(변경 또는 폐지) 사유

- 토지분할 및 잔여지 매수 등으로 인한 토지세목 변경 및 정정

3. 사업시행기간

- 2017년 12월 ~ 2024년 12월

4. 사업시행자 : 경상남도지사

5. 관계서류 공람기간 및 장소

- 가. 공람기간 : 고시일로부터 30일간
- 나. 공람장소 : 경남도청 도로과(055-211-2965), 양산시 도로시설과 김해시 도로과

6. 사용 또는 수용할 토지조서 : 붙임조서 참조

수용 또는 사용할 토지조사 및 소유권 이외의 권리명세서(변경 및 정정)

[국가지원지방도60호선(매리~양산) 도로건설공사]

| 일련 번호 | 소재지 | | 지면 | | 공부면적 (㎡) | 편입면적(㎡) | | | 소유자 | | 성명 | 관계인 | | 권리 관계 | 비고 | |
|----------|-----|-----|-----|------|-------------|----------|-------|---------|---|--------------|--------------|--|------------------------|----------------------|----|----------------|
| | 시·군 | 읍·면 | 동·리 | 본면 | | 부면 | 기경 | 증감 | 변경 | 주소 | | 주소 | 성명 | | | 주소 |
| 1 | 김해 | 상동 | 매 | 1091 | 29 | 519.0 | 0.0 | 519.0 | 국토교통부 | 국 | 국 | | | | | |
| 2 | 김해 | 상동 | 매 | 462 | 2 | 1,223.0 | 0.0 | 1,223.0 | 부산광역시 강서구 공항로811번 길31 (대지2동) | 하복근 외 3명 | 하복근 외 3명 | 부산 강서구 낙동북로 25(강동동) | 부산경남화해 원예농업협동 조합 | 근저당 | | |
| 3 | 김해 | 상동 | 매 | 462 | 1 | 1,157.0 | 0.0 | 1,157.0 | 부산광역시 강서구 공항로811번 길31 (대지2동) | 하복근 외 3명 | 하복근 외 3명 | 부산 강서구 낙동북로 25(강동동) | 부산경남화해 원예농업협동 조합 | 근저당 | | |
| 4 | 김해 | 상동 | 매 | 1090 | | 44,981.0 | 0.0 | 2,593.0 | 국토교통부 | 국 | 국 | | | | | |
| 5 | 김해 | 상동 | 매 | 463 | 2 | 1,902.0 | 0.0 | 1,902.0 | 부산광역시 동태구 여고북로79번 길 31, 101동 901호(온천동, 허브센터읍) | 최귀화 | 최귀화 | 경남 밀양시 무안면 사명로 494/ 부산 수영구 황령대로 431, 102동 1607호 (남천동, 남천동원로얄듀크) | 무안농업협동 조합/ 이권희 | 근저당, 지상권/ 가등기권 | | |
| 6 | 김해 | 상동 | 매 | 783 | 9 | 775.0 | 0.0 | 775.0 | 서울 마포구 염리동 150 | 학교법인송산 학원 | 학교법인송산 학원 | | | | | |
| 7 | 김해 | 상동 | 매 | 837 | 2 | 1,951.0 | 0.0 | 1,951.0 | 동림축산식품부 | 국 | 국 | | | | | |
| 8 | 김해 | 상동 | 매 | 838 | 6 | 96.0 | 0.0 | 96.0 | 동림축산식품부 | 국 | 국 | | | | | |
| 9 | 김해 | 상동 | 매 | 1245 | | 6,417.2 | 0.0 | 1,006.0 | 경상남도 | 공 | 공 | | | | | |
| 10 | 김해 | 상동 | 매 | 1236 | 구 | 2,488.3 | 228.0 | 0.0 | 동림축산식품부 | 국 | 국 | | | | | 1236 분할로 제척 |
| | 김해 | 상동 | 매 | 1236 | 1 | 227.5 | 0.0 | 227.5 | 동림축산식품부 | 국 | 국 | | | | | 1236 에서 분할 |
| 11 | 김해 | 상동 | 매 | 1212 | 1 | 160.3 | 0.0 | 160.3 | 김해시 부원동 700 | 정현신 | 정현신 | 김해시 부원동 797 | 김해농업협동 조합 | 근저당 | | |
| 12 | 김해 | 상동 | 매 | 1213 | 1 | 3,408.3 | 0.0 | 3,408.3 | 김해시 부원동 700 | 정현신 | 정현신 | 김해시 부원동 797 | 김해농업협동 조합 | 근저당 | | |
| 13 | 김해 | 상동 | 매 | 1214 | 1 | 2,192.2 | 0.0 | 2,192.2 | 김해시 부원동 700 | 정현신 | 정현신 | 김해시 부원동 797 | 김해농업협동 조합 | 근저당 | | |
| 14 | 김해 | 상동 | 매 | 1241 | 2 | 441.6 | 0.0 | 441.6 | 동림축산식품부 | 국 | 국 | | | | | |

경 남 공 보

제2552호

2022. 5. 12.(목)

| 일련 번호 | 소재지 | | 지번 | | 공부면적 (㎡) | 평면면적(㎡) | | | 소유자 | | 관계인 | | 관리 관계 | 비고 | |
|----------|---------|-----|----|------|-------------|---------|---------|--------|---------|-------------------------------|----------|--------------------------------|-------------------------|----------------|--|
| | 시·군·읍·면 | 동·리 | 본번 | 부번 | | 기경 | 중감 | 변경 | 주소 | 성명 | 주소 | 성명 | | | |
| 15 | 김해 | 상동 | 매 | 1237 | 구 | 4,460.0 | 712.0 | -712.0 | 0.0 | 농림축산식품부 | 국 | | | 1237 분할로 계획 | |
| | 김해 | 상동 | 매 | 1237 | 구 | 711.9 | 0.0 | 711.9 | 711.9 | 농림축산식품부 | 국 | | | 1237 에서 분할 | |
| 16 | 김해 | 상동 | 매 | 1218 | 답 | 3,242.2 | 3,242.2 | 0.0 | 3,242.2 | 김해시 부원동 700 | 정원신 | 서울 중구 충정로1가75 /서울 중구 동일로120 | 농림조합중앙 회/ 농협은행(주) | 근저당 | |
| 17 | 김해 | 상동 | 매 | 811 | 도 | 100.0 | 100.0 | 0.0 | 100.0 | 농림축산식품부 | 국 | | | | |
| 18 | 김해 | 상동 | 매 | 산11 | 임 | 560.0 | 560.0 | 0.0 | 560.0 | 부산 사하구 하산변영로 312번길 3-4 | 박태주 외 1명 | | | | |
| 19 | 김해 | 상동 | 매 | 1246 | 구 | 1,259.7 | 144.0 | -144.0 | 0.0 | 김해시 | 공 | | | 1246 분할로 계획 | |
| | 김해 | 상동 | 매 | 1246 | 구 | 144.1 | 0.0 | 144.1 | 144.1 | 김해시 | 공 | | | 1246 에서 분할 | |
| 20 | 김해 | 상동 | 매 | 1220 | 답 | 9.3 | 9.3 | 0.0 | 9.3 | 김해시 부원동 700 | 정원신 | 김해시 부원동 797 | 김해농업협동 조합 | 근저당 | |
| 21 | 김해 | 상동 | 매 | 1219 | 답 | 2,018.3 | 2,018.3 | 0.0 | 2,018.3 | 김해시 부원동 700 | 정원신 | 김해시 부원동 797 | 김해농업협동 조합 | 근저당 | |
| 22 | 김해 | 상동 | 매 | 1242 | 도 | 691.1 | 658.0 | 0.0 | 658.0 | 농림축산식품부 | 국 | | | | |
| 23 | 김해 | 상동 | 매 | 1243 | 구 | 1,204.6 | 209.0 | -209.0 | 0.0 | 농림축산식품부 | 국 | | | 1243 분할로 계획 | |
| | 김해 | 상동 | 매 | 1243 | 구 | 208.6 | 0.0 | 208.6 | 208.6 | 농림축산식품부 | 국 | | | 1243 에서 분할 | |
| 24 | 김해 | 상동 | 매 | 산6 | 임 | 5,598.0 | 5,598.0 | 0.0 | 5,598.0 | 김해시 | 공 | | | | |
| 25 | 김해 | 상동 | 매 | 산8 | 임 | 2,772.0 | 2,772.0 | 0.0 | 2,772.0 | 부산 해운대구 중동 1503-1 만석빌라 306 | 권영숙 | | | | |
| 26 | 김해 | 상동 | 매 | 산8 | 수 | 630.0 | 57.0 | -57.0 | 0.0 | 부산광역시 | 공 | | | 산8-3 분할로 계획 | |
| | 김해 | 상동 | 매 | 산8 | 수 | 55.0 | 0.0 | 55.0 | 55.0 | 부산광역시 | 공 | | | 산8-3 에서 분할 | |
| 27 | 김해 | 상동 | 매 | 산8 | 도 | 883.0 | 481.0 | -481.0 | 0.0 | 김해시 | 공 | | | 산8-1 분할로 계획 | |
| | 김해 | 상동 | 매 | 산8 | 도 | 360.0 | 0.0 | 360.0 | 360.0 | 김해시 | 공 | | | 산8-1 에서 분할 | |

경 남 공 보

제2552호

2022. 5. 12.(목)

| 일련 번호 | 소재지 | | 지번 | | 공부면적 (㎡) | 편입면적(㎡) | | | 소유자 | | 관계인 | | 비고 | |
|----------|-----|---------|------|----|-------------|----------|-------|--------|-------|-------|-----|----|------------------|-----------------|
| | 시·군 | 읍·면·동·리 | 본번 | 부번 | | 기경 | 증감 | 변경 | 주소 | 성명 | 주소 | 성명 | | |
| 28 | 김해 | 상동 매 | 287 | 2 | 수 | 10.0 | 4.0 | -4.0 | 0.0 | 부산광역시 | 공 | | 287-2 분할로 제척 | |
| | | | | | | | 0.0 | 4.0 | 4.0 | | | | | 287-2 에서 분할 |
| 29 | 김해 | 상동 매 | 1089 | 7 | 도 | 12,021.0 | 113.0 | -113.0 | 0.0 | 국토교통부 | 국 | | 1089-7 분할로 제척 | |
| | | | | | | | 0.0 | 57.0 | 57.0 | | | | | 1059-7 에서 분할 |
| | | | | | | | 0.0 | 56.0 | 56.0 | | | | | 1059-7 에서 분할 |
| 30 | 김해 | 상동 매 | 313 | 1 | 천 | 1,459.0 | 339.0 | -339.0 | 0.0 | 국토교통부 | 국 | | 313-1 분할로 제척 | |
| | | | | | | | 0.0 | 341.0 | 341.0 | | | | | 313-1 에서 분할 |
| 31 | 김해 | 상동 매 | 311 | 7 | 천 | 643.0 | 165.0 | -165.0 | 0.0 | 국토교통부 | 국 | | 311-7 분할로 제척 | |
| | | | | | | | 0.0 | 166.0 | 166.0 | | | | | 311-7 에서 분할 |
| 32 | 김해 | 상동 매 | 316 | 8 | 천 | 1,488.0 | 196.0 | -196.0 | 0.0 | 국토교통부 | 국 | | 316 분할로 제척 | |
| | | | | | | | 0.0 | 193.0 | 193.0 | | | | | 316 에서 분할 |
| 33 | 김해 | 상동 매 | 317 | 2 | 천 | 1,064.0 | 185.0 | -185.0 | 0.0 | 국토교통부 | 국 | | 317-2 분할로 제척 | |
| | | | | | | | 0.0 | 181.0 | 181.0 | | | | | 317-2 에서 분할 |
| 34 | 김해 | 상동 매 | 317 | 1 | 천 | 1,236.0 | 208.0 | -208.0 | 0.0 | 국토교통부 | 국 | | 317-1 분할로 제척 | |
| | | | | | | | 0.0 | 209.0 | 209.0 | | | | | 317-1 에서 분할 |
| 35 | 김해 | 상동 매 | 328 | 2 | 천 | 106.0 | 20.0 | -20.0 | 0.0 | 국토교통부 | 국 | | 328-2 분할로 제척 | |
| | | | | | | | 0.0 | 21.0 | 21.0 | | | | | 328-2 에서 분할 |

경 남 공 보

제2552호

2022. 5. 12.(목)

| 일련 번호 | 소재지 | | 지번 | | 공부면적 (㎡) | 편입면적(㎡) | | | 소유자 | | 관계인 | | 관리 관계 | 비고 |
|----------|-------------|----------|--------|------------|-------------|--------------------|----------|----------|----------|-------|-----|----|----------|-----------------------------------|
| | 시·군·읍·면·동·리 | 동·리 | 본번 | 부번 | | 기경 | 증감 | 변경 | 주소 | 성명 | 주소 | 성명 | | |
| 36 | 김해 김해 | 상동 상동 | 매 매 | 328 328 | 1 3 | 1,402.0 262.0 | 271.0 | -271.0 | 0.0 | 국토교통부 | 국 | | | 328-1 분할로 계획 328-1 에서 분할 |
| | | | | | | | 1,146.0 | -1,146.0 | 0.0 | | | | | |
| 37 | 김해 김해 | 상동 상동 | 매 매 | 329 329 | 2 6 | 2,880.0 1,177.0 | 0.0 | 1,177.0 | 1,177.0 | 국토교통부 | 국 | | | 329-2 에서 분할 |
| | | | | | | | 269.0 | -269.0 | 0.0 | | | | | |
| 38 | 김해 김해 | 상동 상동 | 매 매 | 329 329 | 4 4 | 250.0 250.0 | 0.0 | 250.0 | 250.0 | 국토교통부 | 국 | | | 329-1 에서 분할 |
| | | | | | | | 164.0 | -164.0 | 0.0 | | | | | |
| 39 | 김해 김해 | 상동 상동 | 매 매 | 1 1 | 3 8 | 519.0 169.0 | 0.0 | 169.0 | 169.0 | 국토교통부 | 국 | | | 1-3 에서 분할 |
| | | | | | | | 347.0 | -347.0 | 0.0 | | | | | |
| 40 | 김해 김해 | 상동 상동 | 매 매 | 1 1 | 2 6 | 1,362.0 348.0 | 0.0 | 348.0 | 348.0 | 국토교통부 | 국 | | | 1-2 에서 분할 |
| | | | | | | | 692.0 | 692.0 | 692.0 | | | | | |
| 41 | 김해 | 상동 | 매 | 1 | 5 | 692.0 | 692.0 | 0.0 | 692.0 | 국토교통부 | 국 | | | |
| 42 | 김해 | 상동 | 매 | 1088 | | 890,405.0 | 11,689.0 | 0.0 | 11,689.0 | 국토교통부 | 국 | | | |
| 43 | 김해 김해 | 상동 상동 | 매 매 | 신8 신8 | 6 12 | 161.0 7.0 | 9.0 | -9.0 | 0.0 | 부산광역시 | 공 | | | 신8-6 분할로 계획 신8-6 에서 분할 |
| | | | | | | | 0.0 | 7.0 | 7.0 | | | | | |
| 44 | 김해 김해 | 상동 상동 | 매 매 | 287 287 | | 2,295.0 337.0 | 335.0 | -335.0 | 0.0 | 부산광역시 | 공 | | | 287 분할로 계획 287 에서 분할 |
| | | | | | | | 0.0 | 337.0 | 337.0 | | | | | |
| 45 | 김해 김해 | 상동 상동 | 매 매 | 308 308 | | 3,711.0 167.0 | 169.0 | -169.0 | 0.0 | 부산광역시 | 공 | | | 308 분할로 계획 308 에서 분할 |
| | | | | | | | 0.0 | 167.0 | 167.0 | | | | | |

경 남 공 보

제2552호

2022. 5. 12.(목)

| 일련 번호 | 소재지 | | 지면 | | 공부면적 (㎡) | 편입면적(㎡) | | | 소유자 | | 관계인 | | 관리 관계 | 비고 |
|----------|-----------|-----------|----------|------|-------------|------------|----------|----------|----------|--|-----|----|----------|-----------------|
| | 시·군 김해 | 읍·면 상동 | 동·리 매 | 본면 | | 부면 | 기경 | 증감 | 변경 | 주소 | 성명 | 주소 | | |
| 46 | 김해 | 상동 | 매 | 314 | 1 | 3,927.0 | 1,421.0 | -1,421.0 | 0.0 | 국토교통부 | 국 | | | 314-1 분할로 계획 |
| | | | | | | | 0.0 | 1,436.0 | 1,436.0 | | | | | |
| 47 | 김해 | 상동 | 매 | 318 | 1 | 2,687.0 | 742.0 | -742.0 | 0.0 | 국토교통부 | 국 | | | 318-1 분할로 계획 |
| | | | | | | | 0.0 | 746.0 | 746.0 | | | | | |
| 48 | 김해 | 상동 | 매 | 327 | 3 | 307.0 | 167.0 | -167.0 | 0.0 | 국토교통부 | 국 | | | 327-3 분할로 계획 |
| | | | | | | | 0.0 | 168.0 | 168.0 | | | | | |
| 49 | 김해 | 상동 | 매 | 327 | 1 | 1,044.0 | 468.0 | -468.0 | 0.0 | 국토교통부 | 국 | | | 318-1 분할로 계획 |
| | | | | | | | 0.0 | 469.0 | 469.0 | | | | | |
| 50 | 양산 | 원동 | 사회 | 3093 | 진 | 6,270.35.0 | 16,251.0 | 0.0 | 16,251.0 | 국토교통부 | 국 | | | 3072 분할로 계획 |
| | | | | | | | 177.0 | -177.0 | 0.0 | | | | | |
| 51 | 양산 | 원동 | 사회 | 3072 | 수 | 1,676.0 | 177.0 | -177.0 | 0.0 | 국토교통부 | 국 | | | 3072 분할로 계획 |
| | | | | | | | 0.0 | 174.0 | 174.0 | | | | | |
| 52 | 양산 | 원동 | 사회 | 3073 | 철 | 1,287.0 | 1,287.0 | -1,287.0 | 0.0 | 국토교통부 | 국 | | | 3073 분할로 계획 |
| | | | | | | | 0.0 | 1,040.0 | 1,040.0 | | | | | |
| 53 | 양산 | 원동 | 사회 | 3073 | 2 | 1,175.0 | 1,175.0 | 0.0 | 1,175.0 | 국토교통부 | 국 | | | |
| | | | | | | | 668.0 | 0.0 | 668.0 | | | | | |
| 54 | 양산 | 원동 | 사회 | 산65 | 62 | 668.0 | 668.0 | 0.0 | 668.0 | 국토교통부 | 국 | | | |
| | | | | | | | 136.0 | 0.0 | 136.0 | | | | | |
| 55 | 양산 | 원동 | 사회 | 산65 | 63 | 1,360.0 | 1,360.0 | 0.0 | 1,360.0 | 국토교통부 | 국 | | | |
| | | | | | | | 22,702.0 | 0.0 | 22,702.0 | | | | | |
| 56 | 양산 | 원동 | 사회 | 산65 | 50 | 22,702.0 | 22,702.0 | 0.0 | 22,702.0 | 서울 강남구 언주로 118, 2동 1502호(도곡동,우성캐릭터199.) | 국 | | | |
| | | | | | | | 17.0 | 0.0 | 17.0 | | | | | |
| 57 | 양산 | 원동 | 사회 | 2954 | 진 | 17.0 | 17.0 | 0.0 | 17.0 | 양산군 원동면 화제리 1711 | 국 | | | 박원근 |
| | | | | | | | 20.0 | 0.0 | 20.0 | | | | | |
| 58 | 양산 | 원동 | 사회 | 2953 | 진 | 20.0 | 20.0 | 0.0 | 20.0 | 양산군 원동면 화제리 1711 | 국 | | | 박원근 |
| | | | | | | | 0.0 | 0.0 | 0.0 | | | | | |

경 남 공 보

제2552호

2022. 5. 12.(목)

| 일련 번호 | 소재지 | | 지번 | | 공부면적 (㎡) | 편입면적(㎡) | | | 소유자 | | | 관계인 | | 권리 관계 | 비고 |
|----------|-----|---------|------|----|-------------|---------|--------|---------|--|----------|----|-----|----|----------|------------------|
| | 시·군 | 읍·면·동·리 | 본면 | 부면 | | 기경 | 증감 | 변경 | 주소 | 성명 | 주소 | 성명 | 주소 | | |
| 59 | 양산 | 원동 회계 | 2952 | | 159.0 | 138.0 | -138.0 | 0.0 | 국토교통부 | 국 | | | | | 2952 분할로 계획 |
| | 양산 | 원동 회계 | 2952 | 1 | 139.0 | 0.0 | 139.0 | 139.0 | 국토교통부 | 국 | | | | | 2952 에서 분할 |
| 60 | 양산 | 원동 회계 | 산65 | 49 | 2,441.0 | 2,441.0 | 0.0 | 2,441.0 | 양산시 원동면 화계리 1494 | 국 | | | | | 2947 분할로 계획 |
| 61 | 양산 | 원동 회계 | 2947 | | 744.0 | 157.0 | -157.0 | 0.0 | 국토교통부 | 국 | | | | | 2947 에서 분할 |
| | 양산 | 원동 회계 | 2947 | 1 | 156.0 | 0.0 | 156.0 | 156.0 | 국토교통부 | 국 | | | | | |
| 62 | 양산 | 원동 회계 | 2948 | | 245.0 | 245.0 | 0.0 | 245.0 | 국토교통부 | 국 | | | | | |
| 63 | 양산 | 원동 회계 | 2949 | | 145.0 | 145.0 | 0.0 | 145.0 | 김해시 대저면 출두리 641 | 신태욱 | | | | | |
| 64 | 양산 | 원동 회계 | 2950 | | 96.0 | 96.0 | 0.0 | 96.0 | 부산 동구 초량동 829 | 유복수 | | | | | |
| 65 | 양산 | 원동 회계 | 2941 | 28 | 20.0 | 20.0 | 0.0 | 20.0 | 양산시 물금읍 범구로3길 6 | 이국희 | | | | | |
| 66 | 양산 | 원동 회계 | 2941 | 29 | 947.0 | 947.0 | 0.0 | 947.0 | 양산시 물금읍 범구로3길 6 | 이국희 | | | | | |
| 67 | 양산 | 원동 회계 | 2941 | 22 | 370.0 | 349.0 | 0.0 | 349.0 | 양산시 | 공 | | | | | |
| 68 | 양산 | 원동 회계 | 2941 | 21 | 270.0 | 19.0 | 0.0 | 19.0 | 양산시 | 공 | | | | | |
| 69 | 양산 | 원동 회계 | 2941 | 27 | 77.0 | 77.0 | 0.0 | 77.0 | 부산 동래구 복천동 446-1 현대아파트 101-1013 | 주찬식 | | | | | |
| 70 | 양산 | 원동 회계 | 2941 | 19 | 536.0 | 78.0 | 0.0 | 78.0 | 양산시 | 공 | | | | | 산65-63 분할로 계획 |
| 71 | 양산 | 원동 회계 | 산65 | 5 | 1,785.0 | 96.0 | -96.0 | 0.0 | 국토교통부 | 국 | | | | | 산65-63 분할로 계획 |
| | 양산 | 원동 회계 | 산65 | 5 | 1,785.0 | 0.0 | 0.0 | 0.0 | 국토교통부 | 국 | | | | | |
| 72 | 양산 | 원동 회계 | 산65 | 59 | 217.0 | 217.0 | 0.0 | 217.0 | 부산 사상구덕포동 429-12 | 안용태 | | | | | |
| 73 | 양산 | 원동 회계 | 산65 | 60 | 9.0 | 9.0 | 0.0 | 9.0 | 부산 사상구덕포동 429-12 | 안용태 | | | | | |
| 74 | 양산 | 원동 회계 | 산65 | 55 | 57.0 | 57.0 | 0.0 | 57.0 | 울산 울주군 서생면 신리 1길 25-12 | 오춘란 | | | | | |
| 75 | 양산 | 원동 회계 | 산65 | 56 | 122.0 | 122.0 | 0.0 | 122.0 | 서울 강남구 언주로 118, 2동 1502호(도곡동,우성캐릭터199.) | 차진완 외 3명 | | | | | |
| 76 | 양산 | 원동 회계 | 산65 | 57 | 20.0 | 20.0 | 0.0 | 20.0 | 서울 강남구 언주로 118, 2동 1502호(도곡동,우성캐릭터199.) | 차진완 외 3명 | | | | | |
| 77 | 양산 | 원동 회계 | 산65 | 58 | 2,743.0 | 2,743.0 | 0.0 | 2,743.0 | 서울 강남구 언주로 118, 2동 1502호(도곡동,우성캐릭터199.) | 차진완 외 3명 | | | | | |

경 남 공 보

제2552호

2022. 5. 12.(목)

| 일련 번호 | 소재지 | | 지번 | | 공부면적 (㎡) | 편입면적(㎡) | | | 소유자 | | | 관계인 | | 비고 |
|----------|-----|---------|------|----|-------------|---------|----------|--|----------|-----------------------|----------------|-----|----|-------------------|
| | 시·군 | 읍·면·동·리 | 본면 | 부면 | | 기경 | 증감 | 변경 | 주소 | 성명 | 주소 | 성명 | 관계 | |
| 78 | 양산 | 원동 회계 | 산65 | 44 | 52.0 | 0.0 | 52.0 | 양산시 | 공 | | | | | |
| 79 | 양산 | 원동 회계 | 산65 | 35 | 2,836.0 | 0.0 | 2,836.0 | 서울 강남구 언주로 118, 2동 1502호 (노곡동,우성캐릭터199) | 차진환 외 3명 | | | | | |
| 80 | 양산 | 원동 회계 | 2851 | | 195.0 | 0.0 | 195.0 | 국토교통부 | 국 | | | | | |
| 81 | 양산 | 원동 회계 | 산65 | 46 | 460.0 | 0.0 | 460.0 | 양산시 | 공 | | | | | |
| 82 | 양산 | 원동 회계 | 산65 | 31 | 42.0 | 0.0 | 42.0 | 양산시 원동면 화계리 1494 | 상주주소옥희 | | | | | |
| 83 | 양산 | 원동 회계 | 산65 | 43 | 705.0 | 0.0 | 8.0 | 양산시 | 공 | | | | | |
| 84 | 양산 | 원동 회계 | 산65 | 48 | 7,788.0 | 0.0 | 7,788.0 | 부산 금정구 장진동 296-77 | 주강득 | | | | | |
| 85 | 양산 | 원동 회계 | 산65 | 29 | 14,702.0 | 0.0 | 14,702.0 | 경상남도 | 공 | | | | | |
| 86 | 양산 | 원동 회계 | 산65 | 38 | 209.0 | -10.0 | 0.0 | 국토교통부 | 국 | | | | | 산65-38 분할로 계획 |
| | 양산 | 원동 회계 | 산65 | 61 | 29.0 | 29.0 | 29.0 | 국토교통부 | 국 | | | | | 산65-38 에서 분할 |
| 87 | 양산 | 원동 회계 | 2941 | 17 | 69.0 | 7.0 | 7.0 | 양산시 | 공 | | | | | |
| 88 | 양산 | 원동 회계 | 2941 | 30 | 59.0 | 0.0 | 59.0 | 부산금정구장전동 337-7 | 주강득 | | | | | |
| 89 | 양산 | 원동 회계 | 2870 | 15 | 5.0 | 0.0 | 5.0 | 경남 양산시 원동면 토교길3 | 이시일 | 양산시 물금면 물금리 392-38 | 물금단위 농업협동조합 | 근계당 | | |
| 90 | 양산 | 원동 회계 | 2870 | 16 | 1.0 | 0.0 | 1.0 | 경남 양산시 원동면 토교길3 | 이시일 | 양산시 물금면 물금리 392-38 | 물금단위 농업협동조합 | 근계당 | | |
| 91 | 양산 | 원동 회계 | 2871 | 5 | 165.0 | -18.0 | 0.0 | 양산시 | 공 | | | | | 2871-5 분할로 계획 |
| | 양산 | 원동 회계 | 2871 | 11 | 18.0 | 18.0 | 18.0 | 양산시 | 공 | | | | | 2871-5 에서 분할 |
| 92 | 양산 | 원동 회계 | 2870 | 14 | 946.0 | -533.0 | 0.0 | 양산시 | 공 | | | | | 2870-14 분할로 계획 |
| | 양산 | 원동 회계 | 2870 | 17 | 522.0 | 0.0 | 522.0 | 양산시 | 공 | | | | | 2870-14 에서 분할 |
| 93 | 양산 | 원동 회계 | 2871 | 2 | 397.0 | -164.0 | 0.0 | 국토교통부 | 국 | | | | | 2871-2 분할로 계획 |
| | 양산 | 원동 회계 | 2871 | 9 | 165.0 | 165.0 | 165.0 | 국토교통부 | 국 | | | | | 2871-2 에서 분할 |

경 남 공 보

제2552호

2022. 5. 12.(목)

| 일련 번호 | 소재지 | | 지번 | | 공부면적 (㎡) | 편입면적(㎡) | | | 소유자 | | | 관계인 | | 관리 관계 | 비고 |
|----------|-----|---------|------|----|-------------|---------|-------|-------|---------------------------------------|-------------|---------------------------------------|-------------------|--------------|----------|---------------------------|
| | 시·군 | 읍·면·동·리 | 본면 | 부면 | | 기경 | 중감 | 변경 | 주소 | 성명 | 주소 | 성명 | 주요 | | |
| 94 | 양산 | 원동 회계 | 2873 | 1 | 522.0 | 522.0 | 0.0 | 0.0 | 양산시 양산읍 중부동 384-2 | 한국농어촌공사 | 양산시 양산읍 중부동 384-2 | 한국농어촌공사 | | | 2873-1 분할로 계획 에서 분할 |
| | 양산 | 원동 회계 | 2873 | 1 | 53.0 | 0.0 | 53.0 | 53.0 | 양산시 양산읍 중부동 384-2 | 한국농어촌공사 | 양산시 양산읍 중부동 384-2 | 한국농어촌공사 | | | 2873-1 에서 분할 |
| | 양산 | 원동 회계 | 2873 | 6 | 469.0 | 0.0 | 469.0 | 469.0 | 양산시 양산읍 중부동 384-2 | 한국농어촌공사 | 양산시 양산읍 중부동 384-2 | 한국농어촌공사 | | | 2873-1 에서 분할 |
| 95 | 양산 | 원동 회계 | 2873 | 5 | 5.0 | 5.0 | 0.0 | 5.0 | 양산시 | 공 | 양산시 | 양산시 | | | |
| 96 | 양산 | 원동 회계 | 2873 | 4 | 11.0 | 11.0 | 0.0 | 11.0 | 양산시 | 공 | 양산시 | 양산시 | | | |
| 97 | 양산 | 원동 회계 | 2873 | 3 | 7.0 | 7.0 | 0.0 | 7.0 | 양산시 | 공 | 양산시 | 양산시 | | | |
| 98 | 양산 | 원동 회계 | 2873 | 2 | 294.0 | 226.0 | -26.0 | 0.0 | 국토교통부 | 국 | 국토교통부 | 국토교통부 | | | 2873-2분할 |
| | 양산 | 원동 회계 | 2873 | 2 | 217.0 | 0.0 | 217.0 | 217.0 | 국토교통부 | 국 | 국토교통부 | 국토교통부 | | | 2873-2분할 |
| 99 | 양산 | 원동 회계 | 2876 | 11 | 329.0 | 205.0 | -20.0 | 0.0 | 국토교통부 | 국 | 국토교통부 | 국토교통부 | | | 2876-11 분할로 계획 |
| | 양산 | 원동 회계 | 2876 | 20 | 209.0 | 0.0 | 209.0 | 209.0 | 국토교통부 | 국 | 국토교통부 | 국토교통부 | | | 2876-11 에서 분할 |
| 100 | 양산 | 원동 회계 | 2876 | 14 | 119.0 | 119.0 | 0.0 | 119.0 | 부산 남구 진남로 36번길 50, 102동 105호 | 황영숙 | 부산 남구 진남로 36번길 50, 102동 105호 | 부산동구 범일로92 | (주)부산은행 | 근거당/지상권 | |
| 101 | 양산 | 원동 회계 | 2876 | 17 | 665.0 | 665.0 | 0.0 | 665.0 | 부산 남구 진남로 36번길 50, 102동 105호 | 황영숙 | 부산 남구 진남로 36번길 50, 102동 105호 | 부산동구 범일로92 | (주)부산은행 | 근거당/지상권 | |
| 102 | 양산 | 원동 회계 | 2876 | 18 | 213.0 | 213.0 | 0.0 | 213.0 | 부산 남구 진남로 36번길 50, 102동 105호 | 황영숙 | 부산 남구 진남로 36번길 50, 102동 105호 | 부산동구 범일로92 | (주)부산은행 | 근거당/지상권 | |
| 103 | 양산 | 원동 회계 | 2876 | 16 | 7.0 | 7.0 | 0.0 | 7.0 | 부산 연제구 배산로11번길 14 | 안해환 | 부산 연제구 배산로11번길 14 | | | | |
| 104 | 양산 | 원동 회계 | 2876 | 5 | 90.0 | 90.0 | 0.0 | 90.0 | 부산 해운대구 중동 1763 해운대동일아파트 102-1803 | 김종달 외 1명 | 부산 해운대구 중동 1763 해운대동일아파트 102-1803 | | | | |
| 105 | 양산 | 원동 회계 | 2876 | 6 | 23.0 | 23.0 | 0.0 | 23.0 | 부산 해운대구 중동 1763 해운대동일아파트 102-1803 | 김종달 외 1명 | 부산 해운대구 중동 1763 해운대동일아파트 102-1803 | | | | |
| 106 | 양산 | 원동 회계 | 2875 | 3 | 63.0 | 63.0 | 0.0 | 63.0 | 양산시 용상읍 평산리 1108-95 경보 아파트 302-710 | 박원근 | 양산시 용상읍 평산리 1108-95 경보 아파트 302-710 | 양산시 용상읍 삼호리 579-1 | 용상농업 협동조합 | 근거당/지상권 | |
| 107 | 양산 | 원동 회계 | 2876 | 1 | 830.0 | 830.0 | 0.0 | 830.0 | 양산군 원동면 화계리 1711 | 박원근 | 양산군 원동면 화계리 1711 | | | | |
| 108 | 양산 | 원동 회계 | 2876 | 3 | 497.0 | 497.0 | 0.0 | 497.0 | 부산 해운대구 중동1763 해운대동일아파트 102-1803 | 김종달 외 1명 | 부산 해운대구 중동1763 해운대동일아파트 102-1803 | | | | |
| 109 | 양산 | 원동 회계 | 2875 | 2 | 218.0 | 22.0 | -22.0 | 0.0 | 국토교통부 | 국 | 국토교통부 | 국토교통부 | | | 2875-2 분할로 계획 |
| | 양산 | 원동 회계 | 2875 | 4 | 21.0 | 0.0 | 21.0 | 21.0 | 국토교통부 | 국 | 국토교통부 | 국토교통부 | | | 2875-2 에서 분할 |

경 남 공 보

제2552호

2022. 5. 12.(목)

| 일련 번호 | 소재지 | | 지번 | | 공부면적 (㎡) | 편입면적(㎡) | | | 소유자 | | | 관계인 | | 비고 |
|----------|-----|---------|------|----|-------------|---------|--------|---------|--|---------|----|-----|----|------------------|
| | 시·군 | 읍·면·동·리 | 본면 | 부면 | | 기경 | 증감 | 변경 | 주소 | 성명 | 주소 | 성명 | 관계 | |
| 110 | 양산 | 원동 회계 | 3083 | | 1,021.0 | 17.0 | -17.0 | 0.0 | 국토교통부 | 국 | | | | 3083 분할로 계획 |
| | 양산 | 원동 회계 | 3083 | 1 | 17.0 | 0.0 | 17.0 | 17.0 | 국토교통부 | 국 | | | | 3083 에서 분할 |
| 111 | 양산 | 원동 회계 | 2877 | | 307.0 | 13.0 | -13.0 | 0.0 | 국토교통부 | 국 | | | | 2877 분할로 계획 |
| | 양산 | 원동 회계 | 2877 | 1 | 14.0 | 0.0 | 14.0 | 14.0 | 국토교통부 | 국 | | | | 2877 에서 분할 |
| 112 | 양산 | 원동 회계 | 2876 | 4 | 325.0 | 325.0 | 0.0 | 325.0 | 부산 서구 남부민동 454 | 오성진 외1명 | | | | |
| 113 | 양산 | 원동 회계 | 산81 | 6 | 189.0 | 189.0 | 0.0 | 189.0 | 서울 강서구 화곡동 1040-25 | 주은석 | | | | |
| 114 | 양산 | 원동 회계 | 산81 | 3 | 992.0 | 992.0 | 0.0 | 992.0 | 국토교통부 | 국 | | | | |
| 115 | 양산 | 원동 회계 | 3066 | | 446.0 | 258.0 | -258.0 | 0.0 | 국토교통부 | 국 | | | | 3066 분할로 계획 |
| | 양산 | 원동 회계 | 3066 | 1 | 258.0 | 0.0 | 258.0 | 258.0 | 국토교통부 | 국 | | | | 3066 에서 분할 |
| 116 | 양산 | 원동 회계 | 2813 | 4 | 26.0 | 26.0 | 0.0 | 26.0 | 양산군 돌금면 돌금리 725 | 오문호 | | | | |
| 117 | 양산 | 원동 회계 | 산81 | 17 | 2,423.0 | 2,423.0 | 0.0 | 2,423.0 | 양산시 고행의 봄 10길 28 | 박시형 | | | | |
| 118 | 양산 | 원동 회계 | 2814 | | 112.0 | 112.0 | 0.0 | 112.0 | 양산시 원동면 화계리 1562 | 오재곤 | | | | |
| 119 | 양산 | 원동 회계 | 2815 | 3 | 66.0 | 66.0 | 0.0 | 66.0 | 양산시 원동면 화계리 1404 | 주강득 | | | | |
| 120 | 양산 | 원동 회계 | 산82 | 2 | 416.0 | 416.0 | 0.0 | 416.0 | 부산 북구 화명신도시로 156, 113동 1904호(화명동롯데아파트단지대) | 김미옥 | | | | |
| 121 | 양산 | 원동 회계 | 2813 | 2 | 1,223.0 | 8.0 | -8.0 | 0.0 | 국토교통부 | 국 | | | | 2813-2 분할로 계획 |
| | 양산 | 원동 회계 | 2813 | 6 | 8.0 | 0.0 | 8.0 | 8.0 | 국토교통부 | 국 | | | | 2813-2 에서 분할 |
| 122 | 양산 | 원동 회계 | 3067 | 1 | 7,137.0 | 213.0 | -213.0 | 0.0 | 국토교통부 | 국 | | | | 3067-1 분할로 계획 |
| | 양산 | 원동 회계 | 3067 | 3 | 170.0 | 0.0 | 170.0 | 170.0 | 국토교통부 | 국 | | | | 3067-1 에서 분할 |
| | 양산 | 원동 회계 | 3067 | 4 | 38.0 | 0.0 | 38.0 | 38.0 | 국토교통부 | 국 | | | | 3067-1 에서 분할 |
| | 양산 | 원동 회계 | 3067 | 6 | 5.0 | 0.0 | 5.0 | 5.0 | 국토교통부 | 국 | | | | 3067-1 에서 분할 |

경 남 공 보

제2552호

2022. 5. 12.(목)

| 일련 번호 | 소재지 | | 지면 | | 공부면적 (㎡) | 편입면적(㎡) | | | 소유자 | | | 관계인 | | 비고 |
|----------|-----|---------|------|----|-------------|---------|--------|---------|--------------------|-----|----|-----|----|------------------|
| | 시·군 | 읍·면·동·리 | 본면 | 부면 | | 기경 | 증감 | 변경 | 주소 | 성명 | 주소 | 성명 | 관계 | |
| 123 | 양산 | 원동 회계 | 2852 | 3 | 진 | 281.0 | 0.0 | 281.0 | 양산시 원동면 화계리 1562 | 오인준 | | | | 2851-1 분할로 제척 |
| 124 | 양산 | 원동 회계 | 2851 | 1 | 수 | 330.0 | -330.0 | 0.0 | 국토교통부 | 국 | | | | 2851-1 에서 분할 |
| | 양산 | 원동 회계 | 2851 | 3 | 수 | 327.0 | 327.0 | 327.0 | 국토교통부 | 국 | | | | |
| 125 | 양산 | 원동 회계 | 산83 | 5 | 임 | 701 | 0.0 | 701 | 산림청 | 국 | | | | |
| | 양산 | 원동 회계 | 산83 | 4 | 임 | 0.0 | 0.0 | 0.0 | - | - | | | | |
| 126 | 양산 | 원동 회계 | 산83 | 4 | 임 | 21 | 0.0 | 21 | 산림청 | 국 | | | | 간여지 |
| 127 | 양산 | 원동 회계 | 산83 | 2 | 수 | 26.0 | -26.0 | 0.0 | 국토교통부 | 국 | | | | 산83-2 분할로 제척 |
| | 양산 | 원동 회계 | 산83 | 6 | 수 | 17.0 | 17.0 | 17.0 | 국토교통부 | 국 | | | | 산83-2 에서 분할 |
| 128 | 양산 | 원동 회계 | 산84 | 13 | 임 | 1.0 | 0.0 | 1.0 | 양산시 원동면 화계리 1618-1 | 진영복 | | | | |
| 129 | 양산 | 원동 회계 | 산84 | 4 | 도 | 2,650.0 | 0.0 | 2,650.0 | 경상남도 | 공 | | | | |
| 130 | 양산 | 원동 회계 | 2841 | 9 | 수 | 861.0 | 0.0 | 861.0 | 국토교통부 | 국 | | | | |
| | 양산 | 원동 회계 | 산86 | 2 | 도 | 704.0 | -107.0 | 0.0 | 산림청 | 국 | | | | 산86-2 분할로 제척 |
| 131 | 양산 | 원동 회계 | 산86 | 30 | 도 | 2.0 | 2.0 | 2.0 | 산림청 | 국 | | | | 산86-2 에서 분할 |
| | 양산 | 원동 회계 | 산86 | 31 | 도 | 130.0 | 130.0 | 130.0 | 산림청 | 국 | | | | 산86-2 에서 분할 |
| 132 | 양산 | 원동 회계 | 2841 | 11 | 임 | 32.0 | 0.0 | 32.0 | 산림청 | 국 | | | | |
| 133 | 양산 | 원동 회계 | 2841 | 6 | 임 | 2,033.0 | 0.0 | 2,033.0 | 산림청 | 국 | | | | |
| | 양산 | 원동 회계 | 2843 | | 도 | 1,603.0 | -67.0 | 0.0 | 국토교통부 | 국 | | | | 2843 분할로 제척 |
| 134 | 양산 | 원동 회계 | 2843 | 1 | 도 | 67.0 | 67.0 | 67.0 | 국토교통부 | 국 | | | | 2843 에서 분할 |
| | 양산 | 원동 회계 | 산86 | 1 | 도 | 238.0 | -6.0 | 0.0 | 국토교통부 | 국 | | | | 산86-1 분할로 제척 |
| 135 | 양산 | 원동 회계 | 산86 | 29 | 도 | 6.0 | 6.0 | 6.0 | 국토교통부 | 국 | | | | 산86-1 에서 분할 |

경 남 공 보

제2552호

2022. 5. 12.(목)

| 일련 번호 | 소재지 | | 지번 | | 공부면적 (㎡) | 평면면적(㎡) | | | 소유자 | | 관계인 | | 비고 |
|----------|-----|---------|------|----|-------------|---------|----------|---------|----------------------------------|----|---------|----|-------------------|
| | 시·군 | 읍·면·동·리 | 본번 | 부번 | | 기경 | 중감 | 변경 | 주소 | 성명 | 주소 | 성명 | |
| 136 | 양산 | 원동 회계 | 2841 | 10 | 30.0 | 5.0 | -5.0 | 0.0 | 산림청 | | 국 | | 2841-10 분할로 계획 |
| | 양산 | 원동 회계 | 2841 | 17 | 5.0 | 0.0 | 5.0 | 5.0 | 산림청 | | 국 | | 2841-10 에서 분할 |
| | 양산 | 원동 회계 | 2841 | 5 | 31.0 | 31.0 | 0.0 | 31.0 | 산림청 | | 국 | | |
| | 양산 | 원동 회계 | 2841 | | 486.0 | 486.0 | 0.0 | 486.0 | 양산시 | | 공 | | |
| 139 | 양산 | 원동 회계 | 2840 | 3 | 266.0 | 266.0 | 0.0 | 266.0 | 양산시 | | 공 | | |
| 140 | 양산 | 원동 회계 | 2992 | 22 | 104,022.0 | 2,726.0 | -2,726.0 | 0.0 | 국토교통부 | | 국 | | 2992-22 분할로 계획 |
| | 양산 | 원동 회계 | 2992 | 57 | 374.0 | 0.0 | 374.0 | 374.0 | 국토교통부 | | 국 | | 2992-22 에서 분할 |
| | 양산 | 원동 회계 | 2992 | 60 | 304.0 | 0.0 | 304.0 | 304.0 | 국토교통부 | | 국 | | 2992-22 에서 분할 |
| | 양산 | 원동 회계 | 2992 | 61 | 47.0 | 0.0 | 47.0 | 47.0 | 국토교통부 | | 국 | | 2992-22 에서 분할 |
| | 양산 | 원동 회계 | 2992 | 62 | 617.0 | 0.0 | 617.0 | 617.0 | 국토교통부 | | 국 | | 2992-22 에서 분할 |
| | 양산 | 원동 회계 | 2992 | 65 | 998.0 | 0.0 | 998.0 | 998.0 | 국토교통부 | | 국 | | 2992-22 에서 분할 |
| | 양산 | 원동 회계 | 2992 | 66 | 402.0 | 0.0 | 402.0 | 402.0 | 국토교통부 | | 국 | | 2992-22 에서 분할 |
| | 양산 | 원동 회계 | 1710 | 2 | 401.0 | 401.0 | 0.0 | 401.0 | 양산시 | | 공 | | |
| | 양산 | 원동 회계 | 1710 | 3 | 5.0 | 5.0 | 0.0 | 5.0 | 양산시 | | 공 | | |
| | 양산 | 원동 회계 | 1710 | | 371.0 | 371.0 | 0.0 | 371.0 | 양산시 원동면 화계리 1488 | | 양무현 | | |
| 144 | 양산 | 원동 회계 | 신92 | 15 | 1,445.0 | 1,445.0 | 0.0 | 1,445.0 | 울산 남구 무계동 572-18 | | 임경민의 4명 | | |
| 145 | 양산 | 원동 회계 | 신92 | 13 | 8,466.0 | 8,466.0 | 0.0 | 8,466.0 | 서울 성북구 장위동 172-24 | | 진상렬 | | |
| 146 | 양산 | 원동 회계 | 신65 | 42 | 1,540.0 | 1,540.0 | 0.0 | 1,540.0 | 경상남도 | | 공 | | |
| 147 | 양산 | 원동 회계 | 신81 | 13 | 22.0 | 22.0 | 0.0 | 22.0 | 경상남도 | | 공 | | |
| 148 | 양산 | 원동 회계 | 2876 | 9 | 380.0 | 380.0 | 0.0 | 380.0 | 부산 동구 온천2동 707 럭키아파트 20동 605호 | | 강영숙 | | |
| 149 | 양산 | 원동 회계 | 신81 | 14 | 186.0 | 186.0 | 0.0 | 186.0 | 양산시 | | 공 | | |
| 150 | 양산 | 원동 회계 | 2876 | 12 | 752.0 | 752.0 | 0.0 | 752.0 | 양산시 | | 공 | | |

경 남 공 보

제2552호

2022. 5. 12.(목)

| 일련 번호 | 소재지 | | 지번 | | 공부면적 (㎡) | 편입면적(㎡) | | | 소유자 | | | 관계인 | | 관리 관계 | 비고 |
|----------|-----|---------|------|----|-------------|---------|----------|---------|--|---------|----|-------------------|----|----------|------------------|
| | 시·군 | 읍·면·동·리 | 본면 | 부면 | | 기경 | 증감 | 변경 | 주소 | 성명 | 주소 | 성명 | 주소 | | |
| 151 | 양산 | 원동 회계 | 2876 | 8 | 853.0 | 850.0 | -850.0 | 0.0 | 국토교통부 | 국 | | | | | 2876-8 분할로 계획 |
| | 양산 | 원동 회계 | 2876 | 19 | 805.0 | 0.0 | 805.0 | 805.0 | 국토교통부 | 국 | | | | | 2876-8 에서 분할 |
| 152 | 양산 | 원동 회계 | 산81 | 16 | 3,284.0 | 3,284.0 | 0.0 | 3,284.0 | 부산 북구 산성로 67번길 19, 501호 (화명동, 화산그린빌라) | 김우진 | | | | | |
| 153 | 양산 | 원동 회계 | 산81 | 12 | 85.0 | 85.0 | 0.0 | 85.0 | 경상남도 | 공 | | | | | |
| 154 | 양산 | 원동 회계 | 산81 | 11 | 138.0 | 138.0 | 0.0 | 138.0 | 경상남도 | 공 | | | | | |
| 155 | 양산 | 원동 회계 | 산81 | 7 | 3,988.0 | 3,988.0 | 0.0 | 3,988.0 | 경상남도 | 공 | | | | | |
| 156 | 양산 | 원동 회계 | 산81 | 15 | 3,648.0 | 3,648.0 | 0.0 | 3,648.0 | 서울 강서구 화곡동 1040-25 | 주은석 | | | | | |
| 157 | 양산 | 원동 회계 | 산82 | 3 | 903.0 | 903.0 | 0.0 | 903.0 | 부산 북구 모본제로 23-1 | 박신영 | | 경남 김해시 내동 1006-10 | | | 서김해새마을 금고 |
| 158 | 양산 | 원동 회계 | 산83 | 3 | 1,333.0 | 1,333.0 | 0.0 | 1,333.0 | 산림청 | 국 | | | | | |
| 159 | 양산 | 원동 회계 | 산86 | 22 | 2,988.0 | 2,988.0 | -2,988.0 | 0.0 | 산림청 | 국 | | | | | 민적 적용 오류 수정 |
| | 양산 | 원동 회계 | 산86 | 22 | 3,538.0 | 0 | 3,538.0 | 3,538.0 | 산림청 | 국 | | | | | |
| 160 | 양산 | 원동 회계 | 산84 | 12 | 4,675.0 | 4,675.0 | 0.0 | 4,675.0 | 양산시 물금읍 물금리 411-15 | 박정문의 2명 | | | | | |
| 161 | 양산 | 원동 회계 | 산84 | 6 | 1,404.0 | 1,404.0 | 0.0 | 1,404.0 | 양산시 원동면 화제리 1618-1 | 진영복 | | | | | |
| 162 | 양산 | 원동 회계 | 2841 | 8 | 906.0 | 906.0 | 0.0 | 906.0 | 국토교통부 | 국 | | | | | |
| 163 | 양산 | 원동 회계 | 산84 | 14 | 13.0 | 13.0 | 0.0 | 13.0 | 양산시 원동면 화제리 1618-1 | 진영복 | | | | | |
| 164 | 양산 | 원동 회계 | 2841 | 7 | 2,921.0 | 530.0 | -530.0 | 0.0 | 국토교통부 | 국 | | | | | 2841-7 분할로 계획 |
| | 양산 | 원동 회계 | 2841 | 19 | 10.0 | 0.0 | 10.0 | 10.0 | 국토교통부 | 국 | | | | | 2841-7 에서 분할 |
| 165 | 양산 | 원동 회계 | 2841 | 20 | 3.0 | 0.0 | 3.0 | 3.0 | 국토교통부 | 국 | | | | | 2841-7 에서 분할 |
| | 양산 | 원동 회계 | 2841 | 21 | 517.0 | 0.0 | 517.0 | 517.0 | 국토교통부 | 국 | | | | | 2841-7 에서 분할 |
| 166 | 양산 | 원동 회계 | 2841 | 4 | 44.0 | 44.0 | 0.0 | 44.0 | 산림청 | 국 | | | | | |
| | 양산 | 원동 회계 | 2841 | 3 | 0 | 0 | 0 | 0 | 산림청 | 국 | | | | | |
| 167 | 양산 | 원동 회계 | 2841 | 3 | 50.0 | 0.0 | 50.0 | 50.0 | 산림청 | 국 | | | | | 잔여지 |
| | 양산 | 원동 회계 | 2841 | 15 | 1,770.0 | 1,770.0 | 0.0 | 1,770.0 | 산림청 | 국 | | | | | |

경 남 공 보

제2552호

2022. 5. 12.(목)

| 일련 번호 | 소재지 | | 지번 | | 공부면적 (㎡) | 편입면적(㎡) | | | 소유자 | | 관계인 | | 비고 |
|----------|-----|---------|------|-----|-------------|---------|--------|-------|----------------------|----|---------|----|--------------------|
| | 시·군 | 읍·면·동·리 | 본번 | 부번 | | 기경 | 증감 | 변경 | 주소 | 성명 | 주소 | 성명 | |
| 168 | 양산 | 원동 회계 | 2841 | 16 | 0 | 0 | 0 | 0 | | | | | 간여지 |
| | 양산 | 원동 회계 | 2841 | 16 | 123.0 | 0.0 | 123.0 | 123.0 | 산립청 | | 국 | | |
| 169 | 양산 | 원동 회계 | 2841 | 2 | 902.0 | 0.0 | 902.0 | 0.0 | 양산시 | | 공 | | |
| | 양산 | 원동 회계 | 2841 | 1 | 53.0 | 28.0 | -28.0 | 0.0 | 국토교통부 | | 국 | | 2841-1 분할로 제척 |
| 170 | 양산 | 원동 회계 | 2841 | 18 | 29.0 | 0.0 | 29.0 | 29.0 | 국토교통부 | | 국 | | 2841-1 에서 분할 |
| | 양산 | 원동 회계 | 산92 | 7 | 726.0 | 14.0 | -14.0 | 0.0 | 울산 남구구기동 572-18 | | 임경민의 4명 | | |
| 171 | 양산 | 원동 회계 | 산92 | 7 | 0 | 0.0 | 0.0 | 0.0 | | | | | 제척 |
| | 양산 | 원동 회계 | 산92 | 3 | 4,394.0 | 376.0 | 0.0 | 376.0 | 경상남도 | | 공 | | |
| 173 | 양산 | 원동 회계 | 1700 | 2 | 665.0 | 665.0 | -665.0 | 0.0 | 국토교통부 | | 국 | | 민적 적용 오류 수정 |
| | 양산 | 원동 회계 | 1700 | 2 | 7.0 | 0.0 | 7.0 | 7.0 | 국토교통부 | | 국 | | |
| 174 | 양산 | 원동 회계 | 1700 | 3 | 165.0 | 165.0 | 0.0 | 165.0 | 경남 양산시원동면 화계리 1700-3 | | 윤규일 | | |
| | 양산 | 원동 회계 | 산92 | 2 | 2,876.0 | 176.0 | -176.0 | 0.0 | 국토교통부 | | 국 | | 산92-2 분할로 제척 |
| 175 | 양산 | 원동 회계 | 산92 | 17 | 193.0 | 0.0 | 193.0 | 193.0 | 국토교통부 | | 국 | | 산92-2 에서 분할 |
| | 양산 | 원동 회계 | 3054 | 3 | 248.0 | 241.0 | -241.0 | 0.0 | 국토교통부 | | 국 | | 3054-3 분할로 제척 |
| 176 | 양산 | 원동 회계 | 3054 | 24 | 266.0 | 0.0 | 266.0 | 266.0 | 국토교통부 | | 국 | | 3054-3 에서 분할 |
| | 양산 | 원동 회계 | 1724 | 283 | 7,173.0 | 883.0 | 0.0 | 883.0 | 경상남도 | | 공 | | |
| 178 | 양산 | 원동 회계 | 1724 | 284 | 60.0 | 60.0 | 0.0 | 60.0 | 경상남도 | | 공 | | |
| | 양산 | 원동 회계 | 1724 | 282 | 553.0 | 357.0 | 0.0 | 357.0 | 경상남도 | | 공 | | |
| 180 | 양산 | 원동 회계 | 1724 | 440 | 959.0 | 392.0 | -392.0 | 0.0 | 양산시 | | 공 | | 1724-440 분할로 제척 |
| | 양산 | 원동 회계 | 1724 | 468 | 393.0 | 0.0 | 393.0 | 393.0 | 양산시 | | 공 | | 1724-440 에서 분할 |
| 181 | 양산 | 원동 회계 | 1724 | 356 | 31.0 | 31.0 | 0.0 | 31.0 | 양산시 | | 공 | | |
| | 양산 | 원동 회계 | 1724 | 442 | 84.0 | 84.0 | 0.0 | 84.0 | 양산시 | | 공 | | |
| 183 | 양산 | 원동 회계 | 1724 | 443 | 56.0 | 56.0 | 0.0 | 56.0 | 경상남도 | | 공 | | |

경 남 공 보

제2552호

2022. 5. 12.(목)

| 일련 번호 | 소재지 | | 지면 | | 공부면적 (㎡) | 편입면적(㎡) | | | 소유자 | | 성명 | 관계인 | | 권리 관계 | 비고 | |
|----------|------------|-------|------|----|-------------|---------|-----|---------|--|----|---------|--|--|--------------------|----|----|
| | 시·군 읍·면 | 동·리 | 본면 | 부면 | | 기경 | 중감 | 변경 | 주소 | 주소 | | 주소 | 성명 | | | 주소 |
| 184 | 양산 | 원동 회계 | 3123 | 47 | 433.8 | 433.8 | 0.0 | 433.8 | 양산시 | | 공 | | | | | |
| 185 | 양산 | 원동 회계 | 3123 | 46 | 705.4 | 705.4 | 0.0 | 705.4 | 서울 관악구 신림동 633-14 | | 정동진 | 서울 강남구 역삼동 814/ 일산 서구청/경상남도 양산시/고양시 일산서구/ 김해양산시/영주시 영주동 513-1 현대강변 타운2동408 /서울 송파구 신천동 7-23 | 한국자산관리 공사/고양시/ 공한국동여촌 공사/ 서원계/ 포스텍(이타순) | 가압류/ 압류/ 근저당 | | |
| 186 | 양산 | 원동 회계 | 3123 | 45 | 810.0 | 810.0 | 0.0 | 810.0 | 양산시동면금산리763 금산해미리1211호 | | 장미숙 | | | | | |
| 187 | 양산 | 원동 회계 | 3123 | 44 | 1,342.9 | 1,342.9 | 0.0 | 1,342.9 | 경남 양산시 원동면 내화윗길 1-16 | | 정경열 | 경남 양산시 물금읍 물금리 392-58 | 물금농협등 조합 | 근저당 | | |
| 188 | 양산 | 원동 회계 | 3123 | 43 | 774.7 | 774.7 | 0.0 | 774.7 | 양산시 물금읍 범어리 502-1 범어대동타운 109-304 | | 김병기 | 양산시신기서길14,102동501호 (대동서안한마을타운) | 김복기 | 근저당 | | |
| 189 | 양산 | 원동 회계 | 3123 | 42 | 859.5 | 859.5 | 0.0 | 859.5 | 양산시 물금읍 범어리 502-1 범어대동타운 109-304 | | 김병기 | 양산시신기서길14,102동501호(대 동서안한마을타운) | 김복기 | 근저당 | | |
| 190 | 양산 | 원동 회계 | 3123 | 41 | 1,315.1 | 1,315.1 | 0.0 | 1,315.1 | 양산시 원동면 서봉리 2736-2 | | 송채덕외1명 | 양산시물금읍물금중양길4 | 물금농협조합 | 근저당 | | |
| 191 | 양산 | 원동 회계 | 3123 | 40 | 349.8 | 349.8 | 0.0 | 349.8 | 양산군 원동면 화계리 1493 | | 김남규 | | | | | |
| 192 | 양산 | 원동 회계 | 3123 | 39 | 616.8 | 616.8 | 0.0 | 616.8 | 경남 양산시 물금읍 서들로 179, 110동 301호(반도유보라3차아파트) | | 백임순 | | | | | |
| 193 | 양산 | 원동 회계 | 3123 | 38 | 1,315.7 | 1,315.7 | 0.0 | 1,315.7 | 양산시 원동면 화계리 1997 | | 안월신 | | | | | |
| 194 | 양산 | 원동 회계 | 3123 | 37 | 1,096.2 | 1,096.2 | 0.0 | 1,096.2 | 경남 양산시 원동면 화계로 10 | | 정영순 | 양산시 물금읍 물금중양길4 | 물금농협 조합 | 근저당 | | |
| 195 | 양산 | 원동 회계 | 3123 | 36 | 1,268.6 | 1,268.6 | 0.0 | 1,268.6 | 양산군 원동면 화계리 1549 | | 신용태 | | | | | |
| 196 | 양산 | 원동 회계 | 3123 | 35 | 1,349.8 | 1,349.8 | 0.0 | 1,349.8 | 부산 금정구 장전동 21 태평양업페리얼 빌라 202 | | 김상겸 | | | | | |
| 197 | 양산 | 원동 회계 | 3123 | 34 | 1,310.5 | 1,310.5 | 0.0 | 1,310.5 | 양산시 물금읍 물금리 379-10 | | 김무연 | | | | | |
| 198 | 양산 | 원동 회계 | 3123 | 33 | 1,285.8 | 1,285.8 | 0.0 | 1,285.8 | 경남 양산시 원동면 화계리2558 | | 이대우 | | | | | |
| 199 | 양산 | 원동 회계 | 3123 | 32 | 1,216.9 | 1,216.9 | 0.0 | 1,216.9 | 양산시 물금읍 물금리466 산천무지개아파트 1-1201 | | 정영태 | | | | | |
| 200 | 양산 | 원동 회계 | 3123 | 31 | 1,130.0 | 1,130.0 | 0.0 | 1,130.0 | 경남 양산시 물금읍 오봉로29, 101-1503 (범어대동타운) | | 손경애 외3명 | | | | | |
| 201 | 양산 | 원동 회계 | 3123 | 30 | 1,025.0 | 1,025.0 | 0.0 | 1,025.0 | 양산시 북부동 154-11 삼우아파트 205호 | | 김권열 | | | | | |

경 남 공 보

제2552호

2022. 5. 12.(목)

| 일련 번호 | 소재지 | | 지면 | | 공부면적 (㎡) | 편입면적(㎡) | | | 소유자 | | | 관계인 | | 관리 관계 | 비고 |
|----------|-----|---------|------|----|-------------|---------|--------|---------|----------------------------------|---------|--------|---------|----|------------------|----|
| | 시·군 | 읍·면·동·리 | 본면 | 부면 | | 기경 | 중감 | 변경 | 주소 | 성명 | 주소 | 성명 | 성명 | | |
| 202 | 양산 | 원동 화계 | 3123 | 29 | 877.3 | 877.3 | 0.0 | 877.3 | 경남 양산시 원동면 화계리 1495-5 | 심연순 외1명 | 김해양산지사 | 한국농어촌공사 | 양류 | | |
| 203 | 양산 | 원동 화계 | 3123 | 28 | 1,296.3 | 1,296.3 | 0.0 | 1,296.3 | 양산시 원동면 화계리 1868 | 김정철 | 김해양산지사 | 한국농어촌공사 | 양류 | | |
| 204 | 양산 | 원동 화계 | 신93 | 2 | 1,185.0 | 1,185.0 | 0.0 | 1,185.0 | 경남 양산시 물금읍 춘서7길 55-1, 101호(청구필라) | 조삼복 | | | | 1702-2 분할로 제척 | |
| 205 | 양산 | 원동 화계 | 1701 | 2 | 215.0 | 215.0 | 0.0 | 215.0 | 국토교통부 | 국 | | | | 1702-2 에서 분할 | |
| 206 | 양산 | 원동 화계 | 1701 | 1 | 152.0 | 152.0 | 0.0 | 152.0 | 국토교통부 | 국 | | | | | |
| 207 | 양산 | 원동 화계 | 1702 | 2 | 509.0 | 95.0 | -95.0 | 0.0 | 국토교통부 | 국 | | | | | |
| 208 | 양산 | 원동 화계 | 1702 | 3 | 93.0 | 0.0 | 93.0 | 93.0 | 국토교통부 | 국 | | | | | |
| 209 | 양산 | 원동 화계 | 1702 | 1 | 2,159.0 | 9.0 | 0.0 | 9.0 | 경상남도 | 공 | | | | | |
| 210 | 양산 | 원동 화계 | 1699 | 친 | 928.0 | 928.0 | 0.0 | 928.0 | 경상남도 | 공 | | | | | |
| 211 | 양산 | 원동 화계 | 1697 | 친 | 2,066.0 | 457.0 | -457.0 | 0.0 | 기획재정부 | 국 | | | | 1697 분할로 제척 | |
| 212 | 양산 | 원동 화계 | 1697 | 1 | 463.0 | 0.0 | 463.0 | 463.0 | 기획재정부 | 국 | | | | 1697 에서 분할 | |
| 213 | 양산 | 원동 화계 | 3064 | 도 | 645.0 | 143.0 | -143.0 | 0.0 | 국토교통부 | 국 | | | | 3064 분할로 제척 | |
| 214 | 양산 | 원동 화계 | 3064 | 1 | 143.0 | 0.0 | 143.0 | 143.0 | 국토교통부 | 국 | | | | 3064 에서 분할 | |
| 215 | 양산 | 원동 화계 | 1751 | 10 | 1,178.0 | 552.0 | 0.0 | 552.0 | 경상남도 | 공 | | | | | |
| 216 | 양산 | 원동 화계 | 1751 | 5 | 53.0 | 53.0 | 0.0 | 53.0 | 경상남도 | 공 | | | | | |
| 217 | 양산 | 원동 화계 | 1751 | 6 | 145.0 | 145.0 | 0.0 | 145.0 | 경상남도 | 공 | | | | | |
| 218 | 양산 | 원동 화계 | 3096 | 2 | 75.0 | 75.0 | 0.0 | 75.0 | 농림축산식품부 | 국 | | | | | |
| 219 | 양산 | 원동 화계 | 3095 | 22 | 99.0 | 99.0 | 0.0 | 99.0 | 양산시 | 공 | | | | | |
| 220 | 양산 | 원동 화계 | 3095 | 21 | 81.0 | 81.0 | 0.0 | 81.0 | 양산시 | 공 | | | | | |
| 221 | 양산 | 원동 화계 | 3095 | 31 | 130.0 | 130.0 | 0.0 | 130.0 | 양산시 | 공 | | | | | |
| 222 | 양산 | 원동 화계 | 1751 | 1 | 4,260.0 | 2,071.0 | 0.0 | 2,071.0 | 경상남도 | 공 | | | | | |
| 223 | 양산 | 원동 화계 | 3095 | 30 | 82.0 | 82.0 | 0.0 | 82.0 | 양산시 | 공 | | | | | |
| 224 | 양산 | 원동 화계 | 3095 | 29 | 37.0 | 37.0 | 0.0 | 37.0 | 양산시 | 공 | | | | | |

경 남 공 보

제2552호

2022. 5. 12.(목)

| 일련 번호 | 소재지 | | 지면 | | 공부면적 (㎡) | 편입면적(㎡) | | | 소유자 | | 관계인 | | 비고 |
|----------|-----|---------|------|-----|-------------|---------|----------|---------|-------------------------|----|-----|----|------------------|
| | 시·군 | 읍·면·동·리 | 본면 | 부면 | | 기경 | 증감 | 변경 | 주소 | 성명 | 주소 | 성명 | |
| 222 | 양산 | 원동 회계 | 3095 | 28 | 8.0 | 8.0 | 0.0 | 8.0 | 양산시 | | 공 | | |
| 223 | 양산 | 원동 회계 | 1750 | | 889.0 | 216.0 | 0.0 | 216.0 | 경상남도 | | 공 | | |
| 224 | 양산 | 원동 회계 | 3054 | 7 | 761.0 | 151.0 | -151.0 | 0.0 | 국토교통부 | | 국 | | 3054-7 분할로 계획 |
| | 양산 | 원동 회계 | 3054 | 28 | 151.0 | 0.0 | 151.0 | 151.0 | 국토교통부 | | 국 | | 3054-7 에서 분할 |
| 225 | 양산 | 원동 회계 | 1748 | | 370.0 | 102.0 | 0.0 | 102.0 | 경상남도 | | 공 | | |
| 226 | 양산 | 원동 회계 | 1724 | 9 | 335.0 | 335.0 | 0.0 | 335.0 | 경상남도 | | 공 | | |
| 227 | 양산 | 원동 회계 | 3095 | 23 | 72.0 | 72.0 | 0.0 | 72.0 | 양산시 | | 공 | | |
| 228 | 양산 | 원동 회계 | 1749 | 1 | 225.0 | 175.0 | 0.0 | 175.0 | 경상남도 | | 공 | | |
| 229 | 양산 | 원동 회계 | 3124 | 5 | 3,287.5 | 2,058.0 | -2,058.0 | 0.0 | 농림축산식품부 | | 국 | | 3124-5 분할로 계획 |
| | 양산 | 원동 회계 | 3124 | 6 | 2,507.9 | 0.0 | 2,507.9 | 2,507.9 | 농림축산식품부 | | 국 | | 3124-5 에서 분할 |
| 230 | 양산 | 원동 회계 | 3125 | 7 | 1,016.9 | 991.0 | -991.0 | 0.0 | 농림축산식품부 | | 국 | | 3125-7 분할로 계획 |
| | 양산 | 원동 회계 | 3125 | 12 | 990.7 | 0.0 | 990.7 | 990.7 | 농림축산식품부 | | 국 | | 3125-7 에서 분할 |
| 231 | 양산 | 원동 회계 | 3095 | 19 | 261.0 | 261.0 | 0.0 | 261.0 | 양산시 | | 공 | | |
| 232 | 양산 | 원동 회계 | 1724 | 234 | 251.0 | 251.0 | 0.0 | 251.0 | 경상남도 | | 공 | | |
| 233 | 양산 | 원동 회계 | 1724 | 449 | 73.0 | 73.0 | 0.0 | 73.0 | 경남 양산시 원동면 화계리 1724-449 | | 이간원 | | |
| 234 | 양산 | 원동 회계 | 3095 | 6 | 826.0 | 826.0 | 0.0 | 826.0 | 양산시 | | 공 | | |
| 235 | 양산 | 원동 회계 | 1724 | 237 | 3.0 | 3.0 | 0.0 | 3.0 | 경상남도 | | 공 | | |
| 236 | 양산 | 원동 회계 | 1724 | 445 | 3.0 | 3.0 | 0.0 | 3.0 | 경상남도 | | 공 | | |
| 237 | 양산 | 원동 회계 | 1724 | 233 | 46.0 | 46.0 | 0.0 | 46.0 | 경상남도 | | 공 | | |
| 238 | 양산 | 원동 회계 | 3095 | 18 | 517.0 | 517.0 | 0.0 | 517.0 | 양산시 | | 공 | | |
| 239 | 양산 | 원동 회계 | 1724 | 1 | 2,506.0 | 748.0 | 0.0 | 748.0 | 경상남도 | | 공 | | |
| 240 | 양산 | 원동 회계 | 3095 | 17 | 797.0 | 797.0 | 0.0 | 797.0 | 양산시 | | 공 | | |
| 241 | 양산 | 원동 회계 | 1724 | 4 | 56.0 | 56.0 | 0.0 | 56.0 | 양산시 | | 공 | | |
| 242 | 양산 | 원동 회계 | 3095 | 25 | 10.0 | 10.0 | 0.0 | 10.0 | 국토교통부 | | 국 | | |
| 243 | 양산 | 원동 회계 | 1724 | 232 | 69.0 | 69.0 | 0.0 | 69.0 | 경상남도 | | 공 | | |

경 남 공 보

제2552호

2022. 5. 12.(목)

| 일련 번호 | 소재지 | | 지번 | | 공부면적 (㎡) | 편입면적(㎡) | | | 소유자 | | 관계인 | | 권리 관계 | 비고 | |
|----------|-------------|-------|------|----|-------------|---------|---------|---|-----------|-----------------------------------|------------------|----------|---------------|---------------|--|
| | 시·군·읍·면·동·리 | 동·리 | 본면 | 부면 | | 기경 | 증감 | 변경 | 주소 | 성명 | 주소 | 성명 | | | |
| 244 | 양산 | 원동 화계 | 1739 | 5 | 3.0 | 0.0 | 3.0 | 양산시 | 공 | | | | | | |
| 245 | 양산 | 원동 화계 | 1739 | 14 | 3.0 | 0.0 | 3.0 | 양산시 | 공 | | | | | | |
| 246 | 양산 | 원동 화계 | 1739 | 19 | 7.0 | 0.0 | 7.0 | 경상남도 | 공 | | | | | | |
| 247 | 양산 | 원동 화계 | 1739 | 21 | 7.0 | 0.0 | 7.0 | 양산시 | 공 | | | | | | |
| 248 | 양산 | 원동 화계 | 1739 | 4 | 17.0 | 0.0 | 17.0 | 양산시 | 공 | | | | | | |
| 249 | 양산 | 원동 화계 | 1743 | 3 | 76.0 | 0.0 | 76.0 | 경상남도 | 공 | | | | | | |
| 250 | 양산 | 원동 화계 | 1743 | 1 | 350.0 | 0.0 | 85.0 | 경상남도 | 공 | | | | | | |
| 251 | 양산 | 원동 화계 | 3123 | 27 | 522.8 | 0.0 | 522.8 | 김해시 어방동 683-7 | 차용신 | 서울 강남구 삼성동 167 | 한국전력공사 | 지상권 | | | |
| 252 | 양산 | 원동 화계 | 3123 | 25 | 1.0 | 0.0 | 1.0 | 부산 해운대구 반여동 1661 경산2차 롯데나인틴아파트 202-2302 | 손두환 | 서울 강남구 삼성동 167 | 한국전력공사 | 지상권 | | | |
| 253 | 양산 | 원동 화계 | 3123 | 26 | 414.4 | 0.0 | 414.4 | 부산 해운대구 반여동 1661 경산2차 롯데나인틴아파트 202-2302 | 손두환 | 서울 강남구 삼성동 167 | 한국전력공사 | 지상권 | | | |
| 254 | 양산 | 원동 화계 | 3123 | 24 | 1,674.1 | 0.0 | 1,674.1 | 경남 양산시 물금읍 증산로109 | 최상원 | 경남 양산시 물금읍 물금리 392-58/진남 나주시전력로55 | 물금농업협동조합/한국전력공사 | 근거당/지상권 | | | |
| 255 | 양산 | 원동 화계 | 3122 | 35 | 138.5 | 0.0 | 138.5 | 경남 양산시 물금읍 벌어리 2713-1신창비비케빌리103-1402 | 김성욱 | 서울 중구 종경로 17175/서울 강남구 삼성동 167 | 농림협동조합중앙회/한국전력공사 | 근거당/지상권 | | | |
| 256 | 양산 | 원동 화계 | 3125 | 6 | 2,761.5 | -113.0 | 0.0 | 농림축산식품부 | 국 | | | | 3125-6 분할로 계획 | | |
| | 양산 | 원동 화계 | 3125 | 10 | 112.5 | 0.0 | 112.5 | 농림축산식품부 | 국 | | | | | 3125-6 에서 분할 | |
| 257 | 양산 | 원동 화계 | 3125 | 1 | 2,489.7 | 403.0 | 0.0 | 농림축산식품부 | 국 | | | | | 3125-1 분할로 계획 | |
| | 양산 | 원동 화계 | 3125 | 9 | 403.3 | 0.0 | 403.3 | 농림축산식품부 | 국 | | | | | 3125-1 에서 분할 | |
| 258 | 양산 | 원동 화계 | 1883 | 6 | 2.0 | 0.0 | 2.0 | 양산시 교동245-2 협성 강변타운 102-1102 | 이종태 | 경남 양산시 물금읍 물금리 392-58 | 물금농업협동조합 | 근거당 | | | |
| 259 | 양산 | 원동 화계 | 1885 | 4 | 110.0 | 0.0 | 110.0 | 양산시 교동245-2 협성 강변타운 102-1102 | 이종태 | 경남 양산시 물금읍 물금리 392-58 | 물금농업협동조합 | 근거당, 지상권 | | | |
| 260 | 양산 | 원동 화계 | 1886 | 1 | 11.0 | 0.0 | 11.0 | 양산시 남부동 231-2 | 윤기주 | | | | | | |
| 261 | 양산 | 원동 화계 | 1883 | 5 | 74.0 | 0.0 | 74.0 | 서울 은평구 불광동 248 미성아파트 9-1101 | 윤성희 외 16명 | | | | | | |

경 남 공 보

제2552호

2022. 5. 12.(목)

| 일련 번호 | 소재지 | | 지면 | | 공부면적 (㎡) | 편입면적(㎡) | | | 소유자 | | 관계인 | | 권리 관계 | 비고 |
|----------|-----|---------|------|----|-------------|---------|----------|---------|---|----|--------|-----------------------|-------------|------------------|
| | 시·군 | 읍·면·동·리 | 본면 | 부면 | | 기경 | 증감 | 변경 | 주소 | 성명 | 주소 | 성명 | | |
| 262 | 양산 | 원동 화계 | 1883 | 3 | 도 | 1,372.0 | 0.0 | 765.0 | 경상남도 | | 공 | | | |
| 263 | 양산 | 원동 화계 | 1841 | 7 | 답 | 6.0 | 0.0 | 6.0 | 경상남도 | | 공 | | | |
| 264 | 양산 | 원동 화계 | 1840 | 5 | 계 | 11.0 | 0.0 | 11.0 | 경상남도 | | 공 | | | |
| 265 | 양산 | 원동 화계 | 1884 | 4 | 도 | 7.0 | 0.0 | 7.0 | 부산 부산진구 화명동 | | 윤은홍 | | | |
| 266 | 양산 | 원동 화계 | 1885 | 1 | 도 | 26.0 | 0.0 | 26.0 | 경상남도 | | 공 | | | |
| 267 | 양산 | 원동 화계 | 1838 | 12 | 답 | 745.0 | 0.0 | 745.0 | 경상남도 | | 공 | | | |
| 268 | 양산 | 원동 화계 | 1841 | 8 | 대 | 242.0 | -161.0 | 0.0 | 양산시 | | 공 | | | 1841-8 분할로 제척 |
| 269 | 양산 | 원동 화계 | 1841 | 12 | 대 | 168.0 | 0.0 | 168.0 | 양산시 | | 공 | | | 1841-8 에서 분할 |
| 270 | 양산 | 원동 화계 | 1841 | 11 | 대 | 72.0 | 0.0 | 72.0 | 양산시 | | 공 | | | |
| 271 | 양산 | 원동 화계 | 1837 | 11 | 답 | 408.0 | 0.0 | 408.0 | 경남 창원시 진해구 웅동로 182, 102동604호 | | 성미영외2명 | | | |
| 272 | 양산 | 원동 화계 | 1837 | 2 | 도 | 4,622.0 | -2,800.0 | 0.0 | 국토교통부 | | 국 | | | 1837-2 분할로 제척 |
| 273 | 양산 | 원동 화계 | 1837 | 11 | 도 | 2,824.0 | 0.0 | 2,824.0 | 국토교통부 | | 국 | | | 1837-2 에서 분할 |
| 274 | 양산 | 원동 화계 | 1838 | 14 | 대 | 628.0 | 0.0 | 628.0 | 부산 동래구 중앙대로 1473번길 13, 103동 4303호(온천동,비산아스타) | | 진수혜 | 부산 동구 범일로 92 (범일동) | 근저당/ 지상권 | |
| 275 | 양산 | 원동 화계 | 1837 | 3 | 도 | 773.0 | 0.0 | 773.0 | 경상남도 | | 공 | | | |
| 276 | 양산 | 원동 화계 | 1883 | 6 | 임 | 363.0 | 0.0 | 363.0 | 기획재정부 | | 국 | | | |
| 277 | 양산 | 원동 화계 | 1842 | 1 | 답 | 96.0 | -41.0 | 0.0 | 양산시 | | 공 | | | 1842-1 분할로 제척 |
| 278 | 양산 | 원동 화계 | 1842 | 2 | 답 | 41.0 | 0.0 | 41.0 | 양산시 | | 공 | | | 1842-1 에서 분할 |
| 279 | 양산 | 원동 화계 | 1848 | 1 | 도 | 947.0 | -347.0 | 0.0 | 국토교통부 | | 국 | | | 1848-1 분할로 제척 |
| 280 | 양산 | 원동 화계 | 1848 | 6 | 도 | 357.0 | 0.0 | 357.0 | 국토교통부 | | 국 | | | 1848-1 에서 분할 |
| 281 | 양산 | 원동 화계 | 1843 | 1 | 답 | 42.0 | -28.0 | 0.0 | 양산시 | | 공 | | | 1843-1 분할로 제척 |
| 282 | 양산 | 원동 화계 | 1843 | 2 | 답 | 27.0 | 0.0 | 27.0 | 양산시 | | 공 | | | 1843-1 에서 분할 |

경 남 공 보

제2552호

2022. 5. 12.(목)

| 일련 번호 | 소재지 | | 지면 | | 공부면적 (㎡) | 평면면적(㎡) | | | 소유자 | | 관계인 | | 관리 관계 | 비고 |
|----------|-------------|-------|------|----|-------------|---------|--------|-------|--------------------|-----|---|---------------------------|----------|------------------|
| | 시·군·읍·면·동·리 | 동·리 | 본면 | 부면 | | 지목 | 기경 | 증감 | 변경 | 주소 | 성명 | 주소 | | |
| 278 | 양산 | 원동 화계 | 1845 | 3 | 담 | 1.0 | -1.0 | 0.0 | 양산시 | 공 | 양산시 | 공 | | 1845-3 분할로 계획 |
| | 양산 | 원동 화계 | 1845 | 5 | 담 | 0.0 | 1.0 | 1.0 | 양산시 | 공 | 양산시 | 공 | | 1845-3 에서 분할 |
| 279 | 양산 | 원동 화계 | 1845 | 2 | 대 | 1.0 | -1.0 | 0.0 | 양산시 | 공 | 양산시 | 공 | | 1845-2 분할로 계획 |
| | 양산 | 원동 화계 | 1845 | 4 | 대 | 0.0 | 1.0 | 1.0 | 양산시 | 공 | 양산시 | 공 | | 1845-2 에서 분할 |
| 280 | 양산 | 원동 화계 | 1844 | | 대 | 3.0 | -3.0 | 0.0 | 양산시 | 공 | 양산시 | 공 | | 1844 분할로 계획 |
| | 양산 | 원동 화계 | 1844 | 5 | 대 | 0.0 | 3.0 | 3.0 | 양산시 | 공 | 양산시 | 공 | | 1844 에서 분할 |
| 281 | 양산 | 원동 화계 | 1883 | 4 | 임 | 152.0 | -152.0 | 0.0 | 양산시 | 공 | 양산시 | 공 | | 1883-4 분할로 계획 |
| | 양산 | 원동 화계 | 1883 | 8 | 임 | 0.0 | 153.0 | 153.0 | 양산시 | 공 | 양산시 | 공 | | 1883-4 에서 분할 |
| 282 | 양산 | 원동 화계 | 1844 | 4 | 진 | 1.0 | -1.0 | 0.0 | 양산시 | 공 | 양산시 | 공 | | 1884-4 분할로 계획 |
| | 양산 | 원동 화계 | 1844 | 6 | 진 | 0.0 | 1.0 | 1.0 | 양산시 | 공 | 양산시 | 공 | | 1884-4 에서 분할 |
| 283 | 양산 | 원동 화계 | 1837 | 1 | 대 | 495.0 | 0.0 | 495.0 | 양산시 원동면 화계리 1837-1 | 김종찬 | 양산시 원동면 원리 855-2/ 양산시 물금읍 물금리 392-58 | 원동농업협동 조합/물금농 업협동조합 | 근계당 | |
| 284 | 양산 | 원동 화계 | 1837 | 9 | 대 | 12.0 | 0.0 | 12.0 | 양산시 원동면 화계리 1837-1 | 김종찬 | 양산시 원동면 원리 855-2/ 양산시 물금읍 물금리 392-58 | 원동농업협동 조합/물금농 업협동조합 | 근계당 | |
| 285 | 양산 | 원동 화계 | 1837 | 5 | 노 | 200.0 | 0.0 | 200.0 | 양산시 원동면 화계리 1837-1 | 김종찬 | 양산시 원동면 원리 855-2/ 양산시 물금읍 물금리 392-58 | 원동농업협동 조합/물금농 업협동조합 | 근계당 | |
| 286 | 양산 | 원동 화계 | 1837 | 10 | 담 | 404.0 | 0.0 | 404.0 | 양산시 원동면 화계리 1837-1 | 김종찬 | 양산시 원동면 원리 855-2/ 양산시 물금읍 물금리 392-58 | 원동농업협동 조합/물금농 업협동조합 | 근계당 | |
| 287 | 양산 | 원동 화계 | 3060 | 1 | 구 | 384.0 | 0.0 | 384.0 | 농림축산식품부 | 국 | | | | |

경 남 공 보

제2552호

2022. 5. 12.(목)

| 일련 번호 | 소재지 | | 지번 | | 공부면적 (㎡) | 편입면적(㎡) | | | 소유자 | | | 관계인 | | 비고 |
|----------|-----|---------|----|------|-------------|---------|---------|---------|--------|---------|--|---------|------------------|------------------|
| | 시·군 | 읍·면·동·리 | 본면 | 부면 | | 기경 | 중감 | 변경 | 주소 | 주소 | 성명 | 주소 | 성명 | |
| 288 | 양산 | 원동 | 화계 | 3116 | 1 | 구 | 1,886.9 | 325.0 | -325.0 | 0.0 | 농림축산식품부 | 국 | | 3116-1 분할로 계획 |
| | | | | | | | | 0.0 | 325.3 | 325.3 | 국 | | 3116-1 에서 분할 | |
| 289 | 양산 | 원동 | 화계 | 3117 | 1 | 도 | 1,720.1 | 76.0 | -76.0 | 0.0 | 농림축산식품부 | 국 | | 3117-1 분할로 계획 |
| | | | | | | | | 0.0 | 75.6 | 75.6 | 국 | | 3117-1 에서 분할 | |
| 290 | 양산 | 원동 | 화계 | 3116 | 2 | 구 | 771.1 | 29.0 | -29.0 | 0.0 | 농림축산식품부 | 국 | | 3116-2 분할로 계획 |
| | | | | | | | | 0.0 | 28.7 | 28.7 | 국 | | 3116-2 에서 분할 | |
| 291 | 양산 | 원동 | 화계 | 3109 | 16 | 담 | 974.7 | 974.7 | 0.0 | 974.7 | 경남 양산시 물금읍 범어리 2696-9 | 김진수 | | |
| | | | | | | | | 1,110.1 | 0.0 | 1,110.1 | 경남 양산시 원동면 수산물길2 | 손영상 | 서울중구통일로120 | 농협은행(주) |
| 292 | 양산 | 원동 | 화계 | 3109 | 15 | 담 | 1,110.1 | 526.9 | 0.0 | 526.9 | 양산시 남부동 231-2 | 윤기주 외1명 | | |
| | | | | | | | | 790.3 | 0.0 | 790.3 | 대구 북구 힘산동 123-1침산2차 화성타운 101동 1106호 | 정창영 | | |
| 293 | 양산 | 원동 | 화계 | 1830 | 3 | 천 | 2.0 | 2.0 | 0.0 | 2.0 | 경상남도 | 공 | | |
| | | | | | | | | 82.3 | 0.0 | 82.3 | 경남 양산시 물금읍 화산길 11-1 | 박순오 | | |
| 294 | 양산 | 원동 | 화계 | 3109 | 21 | 담 | 82.3 | 326.0 | 0.0 | 326.0 | 경상남도 | 공 | | |
| | | | | | | | | 216.0 | -216.0 | 0.0 | 국토교통부 | 국 | 3054-5 분할로 계획 | |
| 295 | 양산 | 원동 | 화계 | 3054 | 5 | 도 | 1,756.0 | 203.0 | 0.0 | 203.0 | 국토교통부 | 국 | | 3054-5 에서 분할 |
| | | | | | | | | 0.0 | 13.0 | 13.0 | 국토교통부 | 국 | 3054-5 에서 분할 | |
| 296 | 양산 | 원동 | 화계 | 3117 | 3 | 도 | 1,424.1 | 272.0 | -272.0 | 0.0 | 농림축산식품부 | 국 | | 3117-3 분할로 계획 |
| | | | | | | | | 0.0 | 272.4 | 272.4 | 국 | | 3117-3 에서 분할 | |
| 297 | 양산 | 원동 | 화계 | 3117 | 8 | 도 | 272.4 | 0.0 | 272.4 | 272.4 | 농림축산식품부 | 국 | | 3116-3 분할로 계획 |
| | | | | | | | | 146.0 | -146.0 | 0.0 | 국 | | 3116-3 에서 분할 | |
| 300 | 양산 | 원동 | 화계 | 3116 | 3 | 구 | 1,446.0 | 146.0 | 0.0 | 146.0 | 농림축산식품부 | 국 | | 3116-3 에서 분할 |
| | | | | | | | | 0.0 | 146.3 | 146.3 | 국 | | 3116-3 에서 분할 | |

경 남 공 보

제2552호

2022. 5. 12.(목)

| 일련 번호 | 소재지 | | 지번 | | 공부면적 (㎡) | 편입면적(㎡) | | | 소유자 | | | 관계인 | | 권리 관계 | 비고 | |
|----------|-----|---------|------|----|-------------|---------|--------|---------|---|-----|----|----------------------------------|----------------|------------------|-----------------|----|
| | 시·군 | 읍·면·동·리 | 본면 | 부면 | | 기경 | 중감 | 변경 | 주소 | 성명 | 주소 | 성명 | 주소 | | | 성명 |
| 301 | 양산 | 원동 회계 | 3111 | 12 | 2,139.9 | 2,139.9 | 0.0 | 2,139.9 | 양산시 물금읍 가촌리 709-8 | 윤길명 | | | | | | |
| 302 | 양산 | 원동 회계 | 3111 | 11 | 786.9 | 786.9 | 0.0 | 786.9 | 양산시 물금읍 범어리 682-2 우상사원대 아파트 101동 703호 | 백하순 | | | | | | |
| 303 | 양산 | 원동 회계 | 3111 | 16 | 442.5 | 442.5 | 0.0 | 442.5 | 서울 노원구 광운로 2나길 30, 3동 905호 (월계동, 동신아파트) | 노영우 | | 부산 동래구 연산동 578-1 연산삼익아파트 806호 | 노재희 외 1명 | 근저당 | | |
| 304 | 양산 | 원동 회계 | 3111 | 15 | 167.4 | 167.4 | 0.0 | 167.4 | 경남 양산시 양주로 32, 11동 401호 (남부동, 양산신도시동원로알뜰크) | 우미숙 | | 서울 중구 통일로 120 (양산시지부) | 농협은행(주) | 근저당 | | |
| 305 | 양산 | 원동 회계 | 3116 | 4 | 2,585.2 | 494.0 | -494.0 | 0.0 | 농림축산식품부 | 국 | | | | 3116-4 분할로 제척 | | |
| | 양산 | 원동 회계 | 3116 | 14 | 493.7 | 0.0 | 493.7 | 493.7 | 농림축산식품부 | 국 | | | | | 3116-4 에서 분할 | |
| 306 | 양산 | 원동 회계 | 3112 | 16 | 2,325.2 | 2,325.2 | 0.0 | 2,325.2 | 경남 양산시 물금읍 범어로 33, 101동 1004호 (호성백년가약) | 임영숙 | | | | | | |
| 307 | 양산 | 원동 회계 | 3112 | 33 | 1,598.9 | 1,598.9 | 0.0 | 1,598.9 | 김해시어방동499대우우포피아 아파트4동1802호 | 심재원 | | 서울 중구 충정로 1가 75 (김해동지점) | 농업협동조합 합동협회 | 근저당 | | |
| 308 | 양산 | 원동 회계 | 3112 | 15 | 0.0 | 0.0 | 0.0 | 0.0 | | | | | | | | |
| | 양산 | 원동 회계 | 3112 | 15 | 440.1 | 0.0 | 440.1 | 440.1 | 김해시어방동499대우우포피아 아파트4동1802호 | 심재원 | | | | | 잔여지 | |
| 309 | 양산 | 원동 회계 | 3112 | 32 | 753.6 | 753.6 | 0.0 | 753.6 | 서울 양천구 목동중앙본로 15길 23 | 최원석 | | 경남 양산시 물금읍 물금리 392-58 | 물금농업협동조합 | 근저당 | | |
| 310 | 양산 | 원동 회계 | 3112 | 31 | 227.6 | 227.6 | 0.0 | 227.6 | 부산 영도구 대교로 46번길 21, 1004호 | 김순래 | | 부산 북구 덕천동 403-9 | 구포농업협동조합 | 근저당 | | |
| 311 | 양산 | 원동 회계 | 3112 | 30 | 195.1 | 195.1 | 0.0 | 195.1 | 경남 양산시 옥곡5길11-1 | 서윤원 | | | | | | |
| 312 | 양산 | 원동 회계 | 3112 | 29 | 143.9 | 143.9 | 0.0 | 143.9 | 부산 금정구 동부곡로6번길 33-3 | 이순모 | | | | | | |
| 313 | 양산 | 원동 회계 | 3112 | 28 | 226.4 | 226.4 | 0.0 | 226.4 | 경남 양산시 양산대로 1133 | 김한표 | | | | | | |
| 314 | 양산 | 원동 회계 | 3112 | 27 | 579.5 | 579.5 | 0.0 | 579.5 | 서울 성동구마학봉 28길6 | 정규생 | | | | | | |
| 315 | 양산 | 원동 회계 | 3112 | 26 | 181.8 | 181.8 | 0.0 | 181.8 | 경남 양산시 물금읍 범어리 682-3 경민 아파트 103동 1204호 | 손희호 | | | | | | |
| 316 | 양산 | 원동 회계 | 3112 | 25 | 86.3 | 86.3 | 0.0 | 86.3 | 부산 동래구 여고북로 33번가길13, 405호(온천동공작맨션) | 임태식 | | 부산 북구 만덕동 759-4 (미남지점) | 부산축산업협동조합 | 근저당 | | |
| 317 | 양산 | 원동 회계 | 3112 | 24 | 64.4 | 64.4 | 0.0 | 64.4 | 부산 부산진구 백양산로 57, 106동 507호 (부암동, 당감뜨람제아파트) | 홍수진 | | | | | | |

경 남 공 보

제2552호

2022. 5. 12.(목)

| 일련 번호 | 소재지 | | 지면 | | 공부면적 (㎡) | 평면면적(㎡) | | | 소유자 | | 관계인 | | 권리 관계 | 비고 |
|----------|-----|---------|------|----|-------------|---------|---------|---------|---|--------------|-----------------------------|--------------|-------------|------------------|
| | 시·군 | 읍·면·동·리 | 본면 | 부면 | | 기경 | 중감 | 변경 | 주소 | 성명 | 주소 | 성명 | | |
| 318 | 양산 | 원동 회계 | 3112 | 23 | 70.8 | 0.0 | 70.8 | 70.8 | 서울 서대문구 북가좌동 449 삼호아파트104-1302 | 김효훈 | | | | |
| 319 | 양산 | 원동 회계 | 3112 | 22 | 76.5 | 0.0 | 76.5 | 76.5 | 경상남도 농림축산식품부 | 공 | | | | 3116-5 분할로 제척 |
| 320 | 양산 | 원동 회계 | 3116 | 5 | 466.3 | -322.0 | 322.0 | 0.0 | 농림축산식품부 | 국 | | | | 3116-5 에서 분할 |
| 321 | 양산 | 원동 회계 | 3116 | 16 | 322.3 | 0.0 | 322.3 | 322.3 | 양산시 원동면 화계리 2086 | 김수현 | 서울 중구 통일로 120 (양산시지부) | 농협은행(주) | 근저당 | |
| 322 | 양산 | 원동 회계 | 3113 | 21 | 55.3 | 0.0 | 55.3 | 55.3 | 양산시 원동면 화계리 2084 | 정용환 | 양산시물금면 물금리392-58 | 물금농협 협동조합 | 근저당 | |
| 323 | 양산 | 원동 회계 | 3113 | 22 | 1,033.4 | 0.0 | 1,033.4 | 1,033.4 | 양산시 원동면 화계리 2084 | 정용환 | 양산시물금면 물금리392-58 | 물금농협 협동조합 | 근저당 | |
| 324 | 양산 | 원동 회계 | 3113 | 19 | 0.4 | 0.0 | 0.4 | 0.4 | 양산시 원동면 화계리 1986 | 손차근 | | | | |
| 325 | 양산 | 원동 회계 | 3113 | 20 | 433.7 | 0.0 | 433.7 | 433.7 | 양산시 원동면 화계리 1986 | 손차근 | | | | |
| 326 | 양산 | 원동 회계 | 3113 | 18 | 29.3 | 0.0 | 29.3 | 29.3 | 양산시 원동면 화계리 1457-1 | 평안신씨 화계종중 | | | | |
| 327 | 양산 | 원동 회계 | 3116 | 6 | 1,279.4 | -185.0 | 185.0 | 0.0 | 농림축산식품부 | 국 | | | | 3116-6 분할로 제척 |
| | 양산 | 원동 회계 | 3116 | 18 | 184.9 | 0.0 | 184.9 | 184.9 | 농림축산식품부 | 국 | | | | 3116-6 에서 분할 |
| 328 | 양산 | 원동 회계 | 3114 | 5 | 2,487.5 | 0.0 | 2,487.5 | 2,487.5 | 양산시 원동면 화계리 2074 | 최환기 | 부산 동구 범일동 830-38 (양산지점) | (주) 부산은행 | 근저당/ 지상권 | |
| 329 | 양산 | 원동 회계 | 3114 | 4 | 536.3 | 0.0 | 536.3 | 536.3 | 경남 양산시 물금읍 범어리 2712-1 양산산도시 원진에버빌 101동 1902호 | 강현미외1명 | 양산시 물금면 물금리 392-58(범어지점) | 물금농협 협동조합 | 근저당 | |
| 330 | 양산 | 원동 회계 | 3116 | 7 | 526.8 | -119.0 | 119.0 | 0.0 | 농림축산식품부 | 국 | | | | 3116-7 분할로 제척 |
| | 양산 | 원동 회계 | 3116 | 20 | 118.7 | 0.0 | 118.7 | 118.7 | 농림축산식품부 | 국 | | | | 3116-7 에서 분할 |
| | 양산 | 원동 회계 | 3116 | 8 | 1,533.2 | -302.0 | 302.0 | 0.0 | 농림축산식품부 | 국 | | | | 3116-8 분할로 제척 |
| 331 | 양산 | 원동 회계 | 3116 | 22 | 301.7 | 0.0 | 301.7 | 301.7 | 농림축산식품부 | 국 | | | | 3116-8 에서 제외 |

| 일련 번호 | 소재지 | | 지면 | | 공부면적 (㎡) | 편입면적(㎡) | | | 소유자 | | 관계인 | | 관리 관계 | 비고 |
|----------|-----|---------|------|----|-------------|---------|---------|-----|--|------------|-----------------------------|--------------|----------|-----|
| | 시·군 | 읍·면·동·리 | 본면 | 부면 | | 기경 | 증감 | 변경 | 주소 | 성명 | 주소 | 성명 | | |
| 332 | 양산 | 원동 회계 | 1330 | 1 | 1,451.0 | 0.0 | 1,451.0 | 0.0 | 부산 해운대구 반여동 1174-1 명강에스케이아파트 109-301 | 서우린 | 양산시 물금면 물금리 392-58(범어지점) | 물금농협 협동조합 | 근저당 | |
| 333 | 양산 | 원동 회계 | 1330 | | 0.0 | 0.0 | 0.0 | 0.0 | 부산 해운대구 반여동 1174-1 명강에스케이아파트 109-301 | 서우린 | 양산시 물금면 물금리 392-58(범어지점) | 물금농협 협동조합 | 근저당 | 잔여지 |
| 334 | 양산 | 원동 회계 | 1323 | 1 | 237.0 | 0.0 | 237.0 | 0.0 | 부산 북구화명대로 119, 108동 1503호(화명동,삼한힐파크) | 황신희 | 양산시 물금읍 물금중앙길4 | 물금농협 협동조합 | 근저당 | |
| 335 | 양산 | 원동 회계 | 1322 | 1 | 371.0 | 0.0 | 371.0 | 0.0 | 양산군 원동면 화계리 1245 | 이근일의3명 | | | | |
| 336 | 양산 | 원동 회계 | 1334 | 8 | 333.0 | 0.0 | 333.0 | 0.0 | 양산시 원동면 화계리 2011-5 | 손희석 | | | | |
| 337 | 양산 | 원동 회계 | 1319 | 1 | 682.0 | 0.0 | 682.0 | 0.0 | 경남 양산시 물금읍 신주로 35, 115동 1602호 (양산 2차이-편한세상) | 윤두희 | | | | |
| 338 | 양산 | 원동 회계 | 1320 | 1 | 4.0 | 0.0 | 4.0 | 0.0 | 경남 양산시 고향의봄2길1 | 김길너 | | | | |
| 339 | 양산 | 원동 회계 | 1318 | 1 | 156.0 | 0.0 | 156.0 | 0.0 | 부산 북구 의성로78번길 7 | 김진숙 | | | | |
| 340 | 양산 | 원동 회계 | 1317 | 1 | 928.0 | 0.0 | 928.0 | 0.0 | 부산 북구 의성로78번길 7 | 김진숙 | | | | |
| 341 | 양산 | 원동 회계 | 1334 | 1 | 2,430.0 | 0.0 | 2,430.0 | 0.0 | 부산 북구 의성로78번길7 | 김진숙 | | | | |
| 342 | 양산 | 원동 회계 | 1737 | 1 | 79.0 | 0.0 | 79.0 | 0.0 | 경남 양산시 덕계동 1103 덕계동일스위트 2차102-1202 | 주영득 외1명 | | | | |
| 343 | 양산 | 원동 회계 | 1737 | 13 | 20.0 | 0.0 | 20.0 | 0.0 | 경상남도 | 공 | | | | |
| 344 | 양산 | 원동 회계 | 3095 | 2 | 198.0 | 0.0 | 198.0 | 0.0 | 양산시 원동면 화계리 1868 | 김정철 | | | | |
| 345 | 양산 | 원동 회계 | 3095 | 5 | 1,469.0 | 0.0 | 1,469.0 | 0.0 | 양산시 | 공 | | | | |
| 346 | 양산 | 원동 회계 | 1739 | 3 | 342.0 | 0.0 | 342.0 | 0.0 | 경상남도 | 공 | | | | |
| 347 | 양산 | 원동 회계 | 3096 | | 166.0 | 0.0 | 166.0 | 0.0 | 농림축산식품부 | 국 | | | | |
| 348 | 양산 | 원동 회계 | 1739 | 27 | 121.0 | 0.0 | 121.0 | 0.0 | 경상남도 | 공 | | | | |
| 349 | 양산 | 원동 회계 | 3095 | 24 | 81.0 | 0.0 | 81.0 | 0.0 | 국토교통부 | 국 | | | | |
| 350 | 양산 | 원동 회계 | 1739 | 24 | 17.0 | 0.0 | 17.0 | 0.0 | 양산시 원동면 화계리 1875 | 박수근 | | | | |
| 351 | 양산 | 원동 회계 | 1739 | 28 | 214.0 | 0.0 | 97.0 | 0.0 | 경상남도 | 공 | | | | |
| 352 | 양산 | 원동 회계 | 1835 | 3 | 41.0 | 0.0 | 41.0 | 0.0 | 경상남도 | 공 | | | | |
| 353 | 양산 | 원동 회계 | 1834 | 3 | 231.0 | 0.0 | 231.0 | 0.0 | 경상남도 | 공 | | | | |
| 354 | 양산 | 원동 회계 | 1739 | 29 | 117.0 | 0.0 | 117.0 | 0.0 | 경상남도 | 공 | | | | |
| 355 | 양산 | 원동 회계 | 1834 | 8 | 1.0 | 0.0 | 1.0 | 0.0 | 경상남도 | 공 | | | | |

| 일련 번호 | 소재지 | | 지면 | | 공부면적 (㎡) | 편입면적(㎡) | | | 소유자 | | 관계인 | | 관리 관계 | 비고 |
|----------|-----|---------|------|----|-------------|---------|---------|------------------------------|-----|----------------------------|---------------|-----|----------|------------------|
| | 시·군 | 읍·면·동·리 | 본면 | 부면 | | 기경 | 증감 | 변경 | 주소 | 성명 | 주소 | 성명 | | |
| 356 | 양산 | 원동 회계 | 1739 | 30 | 200.0 | 0.0 | 200.0 | 경상남도 | 공 | | | | | |
| 357 | 양산 | 원동 회계 | 1739 | 26 | 38.0 | 0.0 | 38.0 | 경상남도 | 공 | | | | | |
| 358 | 양산 | 원동 회계 | 1739 | 31 | 513.0 | 0.0 | 183.0 | 경상남도 | 공 | | | | | |
| 359 | 양산 | 원동 회계 | 1739 | 2 | 1,085.0 | -816.0 | 0.0 | 국토교통부 | 국 | | | | | 1739-2 분할로 제척 |
| | 양산 | 원동 회계 | 1739 | 34 | 823.0 | 0.0 | 823.0 | 국토교통부 | 국 | | | | | 1739-2 에서 분할 |
| 360 | 양산 | 원동 회계 | 1834 | 4 | 622.0 | 0.0 | 622.0 | 경상남도 | 공 | | | | | |
| 361 | 양산 | 원동 회계 | 1739 | 33 | 50.0 | 0.0 | 50.0 | 기획재정부 | 국 | | | | | |
| 362 | 양산 | 원동 회계 | 1835 | 7 | 33.0 | 0.0 | 33.0 | 경남양산시원동면 원동로616 | 송명영 | 서울강남구 삼성동167 | 한국전력공사 | 지상권 | | |
| 363 | 양산 | 원동 회계 | 1836 | | 947.0 | 0.0 | 947.0 | 경남양산시원동면 화제리1834-1 | 송명영 | 서울강남구 삼성동167 | 한국전력공사 | 지상권 | | |
| 364 | 양산 | 원동 회계 | 1835 | 1 | 378.0 | 0.0 | 378.0 | 경남양산시원동면 화제리1834-1 | 송명영 | 서울강남구 삼성동167 | 한국전력공사 | 지상권 | | |
| 365 | 양산 | 원동 회계 | 1739 | 32 | 46.0 | 0.0 | 46.0 | 기획재정부 | 국 | | | | | |
| 366 | 양산 | 원동 회계 | 1834 | 1 | 567.0 | 0.0 | 567.0 | 경남양산시원동면 화제리1834-1 | 송명영 | 서울강남구 삼성동167 | 한국전력공사 | 지상권 | | |
| 367 | 양산 | 원동 회계 | 1834 | 7 | 99.0 | 0.0 | 26.0 | 경상남도 | 공 | | | | | |
| 368 | 양산 | 원동 회계 | 1835 | 6 | 262.0 | 0.0 | 262.0 | 경남양산시원동면 원동로616 | 송명영 | 서울강남구 삼성동167 | 한국전력공사 | 지상권 | | |
| 369 | 양산 | 원동 회계 | 1836 | 2 | 111.0 | 0.0 | 111.0 | 경남양산시원동면 화제리1834-1 | 송명영 | | | | | |
| 370 | 양산 | 원동 회계 | 1834 | 6 | 224.0 | 0.0 | 224.0 | 경남양산시원동면 화제리1834-1 | 송명영 | 서울강남구 삼성동167 | 한국전력공사 | 지상권 | | |
| 371 | 양산 | 원동 회계 | 3054 | 6 | 51.0 | 0.0 | 51.0 | 국토교통부 | 국 | | | | | |
| 372 | 양산 | 원동 회계 | 1832 | | 46.0 | 0.0 | 46.0 | 경남양산시물금읍 범어리2896-9 | 김진수 | | | | | |
| 373 | 양산 | 원동 회계 | 1832 | 1 | 203.0 | 0.0 | 203.0 | 경상남도 | 공 | | | | | |
| 374 | 양산 | 원동 회계 | 1833 | | 321.0 | -196.0 | 0.0 | 양산시 | 공 | | | | | 1833 분할로 제척 |
| | 양산 | 원동 회계 | 1833 | 1 | 195.0 | 0.0 | 195.0 | 양산시 | 공 | | | | | 1833 에서 분할 |
| 375 | 양산 | 원동 회계 | 1828 | | 1,664.0 | 0.0 | 1,509.0 | 경상남도 | 공 | | | | | |
| 376 | 양산 | 원동 회계 | 3111 | 18 | 655.0 | 0.0 | 655.0 | 경남 양산시 남부동602-1 | 류지현 | 경남 양산시 북부동 685-6 (부경지점) | 동양산농업 협동조합 | 근거당 | | |
| 377 | 양산 | 원동 회계 | 3111 | 17 | 614.2 | 0.0 | 614.2 | 부산 북구 만덕동 841-15 덕원주택 25호 | 이영희 | | | | | |

경 남 공 보

제2552호

2022. 5. 12.(목)

| 일련 번호 | 소재지 | | 지번 | | 공부면적 (㎡) | 평면면적(㎡) | | | 소유자 | | 관계인 | | 관리 관계 | 비고 |
|----------|-----|---------|------|----|-------------|---------|----------|---------|---|-----|-----|----|----------|------------------|
| | 시·군 | 읍·면·동·리 | 본면 | 부면 | | 기경 | 중감 | 변경 | 주소 | 성명 | 주소 | 성명 | | |
| 378 | 양산 | 원동 화계 | 3111 | 13 | 0.0 | 0.0 | 0.0 | 0.0 | 부산 북구 만덕동 841-15 덕원주백 25호 | 이영희 | | | | 잔여지 |
| 379 | 양산 | 원동 화계 | 3112 | 38 | 30.0 | 0.0 | 30.0 | 0.0 | 울산 북구 양정동 496-1 | 김찬석 | | | | |
| 380 | 양산 | 원동 화계 | 3112 | 36 | 988.1 | 0.0 | 988.1 | 0.0 | 양산시 원동면 화계리 2011-5 | 손희석 | | | | |
| 381 | 양산 | 원동 화계 | 3112 | 37 | 36.0 | 0.0 | 36.0 | 0.0 | 양산시 원동면 화계리 2011-5 | 손희석 | | | | |
| 382 | 양산 | 원동 화계 | 3112 | 34 | 770.2 | 0.0 | 770.2 | 0.0 | 경남 양산시 물금읍 봉토185, 103동606호(근로자복지아파트) | 김우순 | | | | |
| 383 | 양산 | 원동 화계 | 3112 | 35 | 106.4 | 0.0 | 106.4 | 0.0 | 경남 양산시 물금읍 봉토185, 103동606호(근로자복지아파트) | 김우순 | | | | |
| 384 | 양산 | 원동 화계 | 3112 | 17 | 0.0 | 0.0 | 0.0 | 0.0 | | | | | | 잔여지 |
| 385 | 양산 | 원동 화계 | 3117 | 5 | 4588.7 | 1,494.0 | -1,494.0 | 0.0 | 농림축산식품부 | 국 | | | | 3117-5 분할로 계획 |
| 386 | 양산 | 원동 화계 | 3117 | 9 | 1,493.9 | 0.0 | 1,493.9 | 1,493.9 | 농림축산식품부 | 국 | | | | 3117-5 에서 분할 |
| 387 | 양산 | 원동 화계 | 3113 | 29 | 31.7 | 0.0 | 31.7 | 0.0 | 양산시 양산읍 교리 245-2 협성강변타운 102-1209호 | 이종태 | | | | |
| 388 | 양산 | 원동 화계 | 3113 | 28 | 50.7 | 0.0 | 50.7 | 0.0 | 부산연계구과경로345번길12 | 강상우 | | | | |
| 389 | 양산 | 원동 화계 | 3113 | 27 | 51.0 | 0.0 | 51.0 | 0.0 | 부산연계구연안로 13번길69 | 허정숙 | | | | |
| 390 | 양산 | 원동 화계 | 3113 | 26 | 394.4 | 0.0 | 394.4 | 0.0 | 양산시 원동면 화계리 2072 | 유윤학 | | | | |
| 391 | 양산 | 원동 화계 | 3113 | 25 | 381.4 | 0.0 | 381.4 | 0.0 | 경남 양산시 중부동 694-1 양산신도시공아파트406-1504 | 이석희 | | | | |
| 392 | 양산 | 원동 화계 | 3113 | 24 | 877.6 | 0.0 | 877.6 | 0.0 | 양산시 원동면 화계리 2087 | 김성현 | | | | |
| 393 | 양산 | 원동 화계 | 3113 | 23 | 2,090.5 | 2,090.5 | 0.0 | 2,090.5 | 부산 북구 산성로 12번길27, 6동(화명동,우신아파트) | 이영수 | | | | |
| 394 | 양산 | 원동 화계 | 3114 | 6 | 438.8 | 438.8 | 0.0 | 438.8 | 부산 사하구 괴정로 244번길 11-6 (괴정동,화이바빌라) | 김경자 | | | | 3117-6 분할로 계획 |
| 395 | 양산 | 원동 화계 | 3117 | 6 | 750.0 | 309.0 | -309.0 | 0.0 | 농림축산식품부 | 국 | | | | 3117-6 에서 분할 |
| 396 | 양산 | 원동 화계 | 3117 | 11 | 308.6 | 0.0 | 308.6 | 308.6 | 농림축산식품부 | 국 | | | | |

경 남 공 보

제2552호

2022. 5. 12.(목)

| 일련 번호 | 소재지 | | 지면 | | 공부면적 (㎡) | 편입면적(㎡) | | | 소유자 | | | 관계인 | | 권리 관계 | 비고 |
|----------|-----|---------|------|----|-------------|---------|----------|---------|--------------------------------------|----|----------|--------------------------------------|-----------------|-------------|------------------|
| | 시·군 | 읍·면·동·리 | 본면 | 부면 | | 기경 | 증감 | 변경 | 주소 | 성명 | 주소 | 성명 | 주요사항 | | |
| 385 | 양산 | 원동 회계 | 1329 | 3 | 1,648.0 | 44.0 | 0.0 | 44.0 | 경상남도 | | 공 | | | | |
| 386 | 양산 | 원동 회계 | 1329 | 2 | 154.0 | 154.0 | 0.0 | 154.0 | 경남 양산시 원동면 외화중리길11 | | 서수자 | | | | |
| 387 | 양산 | 원동 회계 | 1331 | 1 | 1,773.0 | 450.0 | 0.0 | 450.0 | 경상남도 | | 공 | | | | |
| 388 | 양산 | 원동 회계 | 1331 | | 1,232.0 | 1,232.0 | 0.0 | 1,232.0 | 양산시 물금읍 증산리 636-5 | | 장예순 | | | | |
| 389 | 양산 | 원동 회계 | 1334 | 3 | 320.0 | 320.0 | 0.0 | 320.0 | 양산시 물금읍 증산리 636-5 | | 장예순 | | | | |
| 400 | 양산 | 원동 회계 | 1316 | 1 | 202.0 | 202.0 | 0.0 | 202.0 | 양산시 원동면 화계리 1492 | | 동범수 | | | | |
| 401 | 양산 | 원동 회계 | 1315 | 1 | 3.0 | 3.0 | 0.0 | 3.0 | 인친 부평구 청천동 200 금호타운 306-103 | | 백정희 | | | | |
| 402 | 양산 | 원동 회계 | 1313 | 17 | 15.0 | 15.0 | 0.0 | 15.0 | 부산 부산진구 가야대로 406번길 15-3 | | 이철중 | | | | |
| 403 | 양산 | 원동 회계 | 1335 | | 10.0 | 10.0 | 0.0 | 10.0 | 양산시 | | 공 | | | | |
| 404 | 양산 | 원동 회계 | 1313 | 16 | 735.0 | 735.0 | 0.0 | 735.0 | 부산 북구 만덕동 925-1 동원아파트 106-601호 | | 주성오 | | | | |
| 405 | 양산 | 원동 회계 | 1313 | 15 | 233.0 | 233.0 | 0.0 | 233.0 | 서울 마포구 통교로 5길 11 | | 김영자 | | | | |
| 406 | 양산 | 원동 회계 | 1313 | 14 | 6,175.0 | 6,175.0 | 0.0 | 6,175.0 | 양산시 원동면 화계리 1523 | | 구출홍 | | | | |
| 407 | 양산 | 원동 회계 | 164 | 2 | 1,205.0 | 1,205.0 | 0.0 | 1,205.0 | 부산 부산진구 개금동 704 | | 이봉남 외14명 | 부산 북구 구포동 892-30/ 부산 북구 구포동 774-8 | 배혜실/ 성경자 | 근저당 | |
| 408 | 양산 | 원동 회계 | 159 | 2 | 152.0 | 152.0 | 0.0 | 152.0 | 부산 해운대구 개송동 1123-20 코오롱아파트109-406 | | 변연우 | 경남 양산시 북부동 382-1 | 양산기장축 산업협동조합 | 근저당/ 지상권 | |
| 409 | 양산 | 원동 회계 | 159 | 1 | 126.0 | 97.0 | -97.0 | 0.0 | 국토교통부 | | 국 | | | | 159-1 분할로 제척 |
| | 양산 | 원동 회계 | 159 | 3 | 100.0 | 0.0 | 100.0 | 100.0 | 국토교통부 | | 국 | | | | 159-1 에서 분할 |
| 410 | 양산 | 원동 회계 | 3014 | 2 | 159.0 | 31.0 | -31.0 | 0.0 | 국토교통부 | | 국 | | | | 3014-2 분할로 제척 |
| | 양산 | 원동 회계 | 3014 | 15 | 31.0 | 0.0 | 31.0 | 31.0 | 국토교통부 | | 국 | | | | 3014-2 에서 분할 |
| 411 | 양산 | 원동 회계 | 166 | 11 | 57.0 | 18.0 | 0.0 | 18.0 | 울산시 중구 북산1동길, C동 311호 | | 김영복 외2명 | | | | |
| | 양산 | 원동 회계 | 166 | 2 | 4,018.0 | 1,085.0 | -1,085.0 | 0.0 | 양산시 | | 공 | | | | 166-2 분할로 제척 |
| 412 | 양산 | 원동 회계 | 166 | 12 | 1,092.0 | 0.0 | 1,092.0 | 1,092.0 | 양산시 | | 공 | | | | 166-2 에서 분할 |

경 남 공 보

제2552호

2022. 5. 12.(목)

| 일련 번호 | 소재지 | | 지면 | | 공부면적 (㎡) | 편입면적(㎡) | | | 소유자 | | 관계인 | | 비고 |
|----------|-----|---------|------|----|-------------|---------|--------|---------|--|-----------------|-----|----|-------------------|
| | 시·군 | 읍·면·동·리 | 본면 | 부면 | | 기경 | 증감 | 변경 | 주소 | 성명 | 주소 | 성명 | |
| 413 | 양산 | 원동 회계 | 167 | | 288.0 | 268.0 | 0.0 | 268.0 | 양산시 물금면 물금리 380-24 | 안희갑 외 7명 | | | |
| 414 | 양산 | 원동 회계 | 166 | 9 | 1,525.0 | 1,525.0 | 0.0 | 1,525.0 | 부산동래구연산동 822-39 부산시 금정구 부산대학로 10, 105동 302호(부곡동,부곡대우아파트) | 김영목 외 2인 김유정 | | | |
| 415 | 양산 | 원동 회계 | 166 | 10 | 55.0 | 55.0 | 0.0 | 55.0 | 경상남도 | 공 | | | 2992-12 분할로 제척 |
| 416 | 양산 | 원동 회계 | 2992 | 11 | 244.0 | 46.0 | 0.0 | 46.0 | 국토교통부 | 국 | | | 2992-12 에서 분할 |
| 417 | 양산 | 원동 회계 | 2992 | 12 | 787.0 | 338.0 | -388.0 | 0.0 | 국토교통부 | 국 | | | |
| 418 | 양산 | 원동 회계 | 2992 | 55 | 339.0 | 0.0 | 339.0 | 339.0 | 국토교통부 | 국 | | | |
| 419 | 양산 | 원동 회계 | 2992 | 50 | 777.0 | 777.0 | 0.0 | 777.0 | 경남양산시원동면화계로104-18 | 황옥신의 1명 | | | |
| 420 | 양산 | 원동 회계 | 176 | 1 | 525.0 | 525.0 | 0.0 | 525.0 | 부산 부산진구 임광로 68, 109동 1302호(가양동, 벅산아파트) | 이성삼 | | | |
| 421 | 양산 | 원동 회계 | 197 | 1 | 122.0 | 122.0 | 0.0 | 122.0 | 부산 부산진구 임광로 68, 109동 1302호(가양동, 벅산아파트) | 이성삼 | | | |
| 422 | 양산 | 원동 회계 | 179 | 5 | 79.0 | 79.0 | 0.0 | 79.0 | 경남 양산시 물금읍 신주로 64, 103동 1501호 (양산신도시원진에버빌) | 이현우 | | | 3018 분할로 제척 |
| 423 | 양산 | 원동 회계 | 3018 | | 1,488.0 | 437.0 | -487.0 | 0.0 | 국토교통부 | 국 | | | 3018 에서 분할 |
| 424 | 양산 | 원동 회계 | 3018 | 1 | 269.0 | 0.0 | 269.0 | 269.0 | 국토교통부 | 국 | | | 3018 에서 분할 |
| 425 | 양산 | 원동 회계 | 3018 | 3 | 168.0 | 0.0 | 168.0 | 168.0 | 국토교통부 | 국 | | | |
| 426 | 양산 | 원동 회계 | 179 | 4 | 106.0 | 106.0 | 0.0 | 106.0 | 경남 양산시 물금읍 신주로 64, 103동 1501호 (양산신도시원진에버빌) | 이현우 | | | |
| 427 | 양산 | 원동 회계 | 195 | | 420.0 | 420.0 | 0.0 | 420.0 | 경남 양산시 물금읍 신주로 64, 103동 1501호 (양산신도시원진에버빌) | 이현우 | | | |
| 428 | 양산 | 원동 회계 | 194 | | 595.0 | 595.0 | 0.0 | 595.0 | 경남 양산시 물금읍 신주로 64, 103동 1501호 (양산신도시원진에버빌) | 이현우 | | | |
| 429 | 양산 | 원동 회계 | 193 | 1 | 3,340.0 | 3,340.0 | 0.0 | 3,340.0 | 경남 양산시 물금읍 신주로 64, 103동 1501호 (양산신도시원진에버빌) | 이현우 | | | |
| 430 | 양산 | 원동 회계 | 184 | 1 | 675.0 | 675.0 | 0.0 | 675.0 | 양산시 원동면 화계리 221 | 김두정 | | | |
| 431 | 양산 | 원동 회계 | 185 | 1 | 219.0 | 219.0 | 0.0 | 219.0 | 양산시 물금면 물금리 452 | 김진근 | | | |

경 남 공 보

제2552호

2022. 5. 12.(목)

| 일련 번호 | 소재지 | | 지번 | | 공부면적 (㎡) | 편입면적(㎡) | | | 소유자 | | | 관계인 | | 비고 |
|----------|-----|---------|------|----|-------------|---------|--------|---------|--|---------|--------------------|--------------|-----|----------------|
| | 시·군 | 읍·면·동·리 | 본면 | 부면 | | 기경 | 증감 | 변경 | 주소 | 성명 | 주소 | 성명 | 관계 | |
| 429 | 양산 | 원동 화계 | 190 | 1 | 133.0 | 133.0 | 0.0 | 133.0 | 기 계획정부 | 국 | | | | |
| 430 | 양산 | 원동 화계 | 189 | 1 | 157.0 | 157.0 | 0.0 | 157.0 | 경남 양산시 원동면 화계리 189 | 김형중 | | | | |
| 431 | 양산 | 원동 화계 | 187 | 3 | 69.0 | 69.0 | 0.0 | 69.0 | 양산시 원동면 화계리 283 | 김병규 | | | | |
| 432 | 양산 | 원동 화계 | 187 | 12 | 335.0 | 335.0 | 0.0 | 335.0 | 양산시 원동면 화계리 282-2 | 허덕률 | | | | |
| 433 | 양산 | 원동 화계 | 187 | 11 | 398.0 | 398.0 | 0.0 | 398.0 | 양산시 불금읍 신주길 46, 103동 1703호 (양산불금대방노블랜드아파트) | 이상석외 4명 | | | | |
| 434 | 양산 | 원동 화계 | 187 | 13 | 298.0 | 298.0 | 0.0 | 298.0 | 경기도 군포시 반영로 353, 517동 1117호 (산본동가아아파트) | 김태균 | | | | |
| 435 | 양산 | 원동 화계 | 산259 | 1 | 5,429.0 | 5,429.0 | 0.0 | 5,429.0 | 경남 양산시 원동면 490-70 | 쑤티에스워드 | | | | |
| 436 | 양산 | 원동 화계 | 1334 | 7 | 1,316.0 | 1,316.0 | 0.0 | 1,316.0 | 부산광역시 북구 북동736-97 | 손희주 | | | | |
| 437 | 양산 | 원동 화계 | 1334 | 5 | 319.0 | 82.0 | 0.0 | 82.0 | 경상남도 | 공 | | | | 3014 분할로 제척 |
| | 양산 | 원동 화계 | 3014 | 도 | 926.0 | 347.0 | -347.0 | 0.0 | 국토교통부 | 국 | | | | 3014 에서 분할 |
| 438 | 양산 | 원동 화계 | 3014 | 8 | 129.0 | 0.0 | 129.0 | 129.0 | 국토교통부 | 국 | | | | 3014 에서 분할 |
| | 양산 | 원동 화계 | 3014 | 10 | 80.0 | 0.0 | 80.0 | 80.0 | 국토교통부 | 국 | | | | 3014 에서 분할 |
| | 양산 | 원동 화계 | 3014 | 11 | 3.0 | 0.0 | 3.0 | 3.0 | 국토교통부 | 국 | | | | 3014 에서 분할 |
| | 양산 | 원동 화계 | 3014 | 13 | 135.0 | 0.0 | 135.0 | 135.0 | 국토교통부 | 국 | | | | 3014 에서 분할 |
| 439 | 양산 | 원동 화계 | 1336 | 3 | 963.0 | 963.0 | 0.0 | 963.0 | 경남 양산시 동면 가산리 1159-15 | 김말순 | | | | |
| 440 | 양산 | 원동 화계 | 1336 | | 0.0 | 0.0 | 0.0 | 0.0 | | | | | | |
| | 양산 | 원동 화계 | 1336 | | 64.0 | 0.0 | 61.0 | 61.0 | 경남 양산시 동면 가산리 1159-15 | 김말순 | | | | 잔여지 |
| 441 | 양산 | 원동 화계 | 1336 | 4 | 947.0 | 947.0 | 0.0 | 947.0 | 경남 양산시 동면 가산리 1159-15 | 김말순 | | | | |
| | 양산 | 원동 화계 | 1336 | 1 | 0.0 | 0.0 | 0.0 | 0.0 | | | | | | |
| 442 | 양산 | 원동 화계 | 1336 | 1 | 122.0 | 0.0 | 122.0 | 122.0 | 경남 양산시 동면 가산리 1159-15 | 김말순 | | | | 잔여지 |
| 443 | 양산 | 원동 화계 | 1337 | 2 | 110.0 | 110.0 | 0.0 | 110.0 | 양산시 원동면 화계리 1249-1 | 배기효 | | | | |
| 444 | 양산 | 원동 화계 | 156 | | 1,544.0 | 1,544.0 | 0.0 | 1,544.0 | 경남 양산시 원동면 원동로 616 | 송명영 | 경남 양산시 불금읍 불금중앙길 4 | 불금동업 협동조합 | 근제당 | |

경 남 공 보

제2552호

2022. 5. 12.(목)

| 일련 번호 | 소재지 | | 지번 | | 공부면적 (㎡) | 편입면적(㎡) | | | 소유자 | | 성명 | 관계인 | | 권리 관계 | 비고 |
|----------|-----|---------|------|----|-------------|---------|-----|---------|---|----------|--------------------------------|-----------------|-------------|----------|----|
| | 시·군 | 읍·면·동·리 | 본면 | 부면 | | 기정 | 증감 | 변경 | 주소 | 주소 | | 성명 | 주소 | | |
| 445 | 양산 | 원동 회계 | 156 | 1 | 437.0 | 437.0 | 0.0 | 437.0 | 부산 해운대구 제충동1123-20 코오롱아파트109-406 | 부인우 | 경남 양산시 북부동 382-1 | 양산기장축 산업협동조합 | 근저당/ 지상권 | | |
| 446 | 양산 | 원동 회계 | 157 | 1 | 1.0 | 1.0 | 0.0 | 1.0 | 국토교통부 | 국 | | | | | |
| 447 | 양산 | 원동 회계 | 158 | 3 | 20.0 | 20.0 | 0.0 | 20.0 | 경남 양산시 원동면화계리 158-3 | 류덕홍 | | | | | |
| 448 | 양산 | 원동 회계 | 158 | 2 | 129.0 | 129.0 | 0.0 | 129.0 | 경남 양산시 원동면화계리 158-2 | 류덕홍 | | | | | |
| 449 | 양산 | 원동 회계 | 158 | 1 | 7.0 | 7.0 | 0.0 | 7.0 | 경남 양산시 원동면화계리 158-1 | 류덕홍 | | | | | |
| 450 | 양산 | 원동 회계 | 166 | 7 | 2,766.0 | 962.0 | 0.0 | 962.0 | 경상남도 | 공 | | | | | |
| 451 | 양산 | 원동 회계 | 168 | 2 | 867.0 | 867.0 | 0.0 | 867.0 | 양산시 물금면 물금리 380-24 | 안희갑외 9인 | | | | | |
| 452 | 양산 | 원동 회계 | 2992 | 52 | 118.0 | 118.0 | 0.0 | 118.0 | 부산광역시 금정구 남산동664 | 김윤경 외 7인 | | | | | |
| 453 | 양산 | 원동 회계 | 172 | 1 | 33.0 | 33.0 | 0.0 | 33.0 | 양산시 원동면 화계리 238 | 황옥선 | | | | | |
| 454 | 양산 | 원동 회계 | 173 | 3 | 27.0 | 27.0 | 0.0 | 27.0 | 양산시 원동면 화계리 173-2 | 신명기 | 경남 양산시 물금읍 물금리 392-58(범어지점) | 물금농업 협동조합 | 근저당 | | |
| 455 | 양산 | 원동 회계 | 175 | 1 | 675.0 | 675.0 | 0.0 | 675.0 | 양산시 원동면 화계리 173-2 | 신명기 | 경남 양산시 물금읍 물금리 392-58(범어지점) | 물금농업 협동조합 | 근저당 | | |
| 456 | 양산 | 원동 회계 | 197 | 6 | 464.0 | 464.0 | 0.0 | 464.0 | 경남 양산시 물금읍 범어리 2712-1 양산신도시 현진에버빌 103동 1501호 | 이한우 | | | | | |
| 457 | 양산 | 원동 회계 | 196 | 1 | 668.0 | 668.0 | 0.0 | 668.0 | 서울 은평구 신사동 153-2 1층 황금빌라 가 | 신용승 | | | | | |
| 458 | 양산 | 원동 회계 | 197 | 4 | 308.0 | 308.0 | 0.0 | 308.0 | 경남 양산시 물금읍 범어리 2712-1 양산신도시 현진에버빌 103동 1501호 | 이한우 | | | | | |
| 459 | 양산 | 원동 회계 | 197 | 5 | 72.0 | 72.0 | 0.0 | 72.0 | 경남 양산시 물금읍 범어리 2712-1 양산신도시 현진에버빌 103동 1501호 | 이한우 | | | | | |
| 460 | 양산 | 원동 회계 | 198 | 1 | 322.0 | 322.0 | 0.0 | 322.0 | 경남 양산시 물금읍 범어리 2712-1 양산신도시 현진에버빌 103동 1501호 | 이한우 | | | | | |
| 461 | 양산 | 원동 회계 | 199 | 1 | 506.0 | 506.0 | 0.0 | 506.0 | 경남 양산시 물금읍 범어리 2712-1 양산신도시 현진에버빌 103동 1501호 | 이한우 | | | | | |
| 462 | 양산 | 원동 회계 | 200 | 1 | 408.0 | 408.0 | 0.0 | 408.0 | 양산시 원동면 화계리 282 | 최신자 | | | | | |
| 463 | 양산 | 원동 회계 | 192 | 진 | 1,468.0 | 1,468.0 | 0.0 | 1,468.0 | 양산시 동면 석산리 300 극동아파트 6동 801호 | 김미정 | | | | | |
| 464 | 양산 | 원동 회계 | 191 | 진 | 1,250.0 | 1,250.0 | 0.0 | 1,250.0 | 양산시 동면 석산리 300 극동아파트 6동 801호 | 김미정 | | | | | |
| 465 | 양산 | 원동 회계 | 신257 | 4 | 2,433.0 | 2,433.0 | 0.0 | 2,433.0 | 경남 양산시 원동면 490-70 | ㈜티에스워드 | | | | | |

| 일련 번호 | 소재지 | | 지면 | | 공부면적 (㎡) | 편입면적(㎡) | | | 소유자 | | | 관계인 | | 관리 관계 | 비고 |
|----------|-----|---------|------|----|-------------|---------|----------|---|--------------|---|------------------------------------|-----|-----|----------|----|
| | 시·군 | 읍·면·동·리 | 본면 | 부면 | | 기경 | 증감 | 변경 | 주소 | 성명 | 주소 | 성명 | 관계인 | | |
| 465 | 양산 | 원동 회계 | 산257 | 5 | 1,285.0 | 0.0 | 1,285.0 | 경남 양산시 원동면 490-70 | 취티에스워드 | | | | | | |
| 467 | 양산 | 원동 회계 | 1809 | 천 | 3,760.0 | 0.0 | 1,376.0 | 경상남도 | 공 | | | | | | |
| 468 | 양산 | 원동 회계 | 1333 | 천 | 2,265.0 | 0.0 | 288.0 | 경상남도 | 공 | | | | | | |
| 469 | 양산 | 원동 회계 | 산65 | 54 | 43.0 | 0.0 | 43.0 | 서울 마포구 염리동 150 | 학교법인송산학원 | | | | | | |
| 470 | 양산 | 유산 | 산35 | 11 | 11,472.0 | 0.0 | 1,831.0 | 국토교통부 | 국 | | | | | | |
| 471 | 양산 | 유산 | 472 | 1 | 1,974.0 | 0.0 | 1,803.0 | 국토교통부 | 국 | | | | | | |
| 472 | 양산 | 유산 | 471 | 2 | 1,091.0 | 0.0 | 1,091.0 | 부산 서구 동대신동2가 381-2 등지아파트 101호 | 임채수 | | | | | | |
| 473 | 양산 | 유산 | 산125 | 구 | 1,422.0 | 0.0 | 351.0 | 농림축산식품부 | 국 | | | | | | |
| 474 | 양산 | 유산 | 471 | 답 | 198.0 | 0.0 | 198.0 | 양산군 불금면 불금리 364 | 김현영 | | | | | | |
| 475 | 양산 | 유산 | 산40 | 1 | 48,416.0 | 0.0 | 14,206.0 | 부산 금정구 구서동 1011 신경아파트 311-1106 | 김기수 | | | | | | |
| 476 | 양산 | 유산 | 산39 | | 198.0 | 0.0 | 198.0 | 양산면 신기리 | 김하택 | | | | | | |
| 477 | 양산 | 유산 | 산38 | 임 | 397.0 | 0.0 | 397.0 | 양산시 양주로94, 106동 301호 (남부동, 양산신도시아파트청어담) | 김현복 | | | | | | |
| 478 | 양산 | 유산 | 529 | 도 | 10,523.9 | 0.0 | 974.0 | 양산시 | 공 | | | | | | |
| 479 | 양산 | 유산 | 533 | 공 | 833.6 | 0.0 | 833.6 | 양산시 | 공 | | | | | | |
| 480 | 양산 | 유산 | 528 | 도 | 5,679.3 | 0.0 | 728.0 | 양산시 | 공 | | | | | | |
| 481 | 양산 | 유산 | 산40 | 3 | 489.0 | 0.0 | 452.0 | 국토교통부 | 국 | | | | | | |
| 482 | 양산 | 유산 | 산40 | 11 | 998.0 | 0.0 | 345.0 | 국토교통부 | 국 | | | | | | |
| 483 | 양산 | 유산 | 산40 | 4 | 50.0 | 0.0 | 50.0 | 부산 금정구 구서동 1011 신경아파트 311-1106 | 김기수 | | | | | | |
| 484 | 양산 | 유산 | 534 | 공 | 122.0 | 0.0 | 34.0 | 양산시 | 공 | | | | | | |
| 485 | 양산 | 유산 | 196 | 6 | 13,490.0 | 0.0 | 5,649.0 | 양산군 양산읍 유산리 196-6 | 아이씨아이유 방주식회사 | 창원시 마산회원구3, 15대로 642(석전동)/ 부산 동구 범일동 890-38/ 서울 영등포구 국제금융로24 (여의도동) | 주)경남은행/ 주)부산은행/ 증소기업진흥 공단 | | | | |
| 486 | 양산 | 유산 | 산47 | 4 | 21.0 | 0.0 | 21.0 | 경상남도 | 공 | | | | | | |
| 487 | 양산 | 유산 | 196 | 21 | 55.0 | 0.0 | 55.0 | 기획재정부 | 국 | | | | | | |

경 남 공 보

제2552호

2022. 5. 12.(목)

| 일련 번호 | 소재지 | | 지면 | | 공부면적 (㎡) | 편입면적(㎡) | | | 소유자 | | | 관계인 | | 권리 관계 | 비고 |
|----------|-----|---------|-----|----|-------------|---------|-----|---------|---------------------|------------------|--|------------------------|----|----------|----|
| | 시·군 | 읍·면·동·리 | 본면 | 부면 | | 기정 | 증감 | 변경 | 주소 | 성명 | 주소 | 성명 | 성명 | | |
| 488 | 양산 | 유산 | 204 | 장 | 10,944.0 | 4,182.0 | 0.0 | 4,182.0 | 양산군 양산읍 유산리 204 | 메일컴유공임 주식회사 | 서울 중구 남대문로1가 14 | 주)조흥은행 | | | |
| 489 | 양산 | 유산 | 196 | 장 | 2.0 | 2.0 | 0.0 | 2.0 | 경상남도 | 공 | | | | | |
| 490 | 양산 | 유산 | 196 | 도 | 9.0 | 1.0 | 0.0 | 1.0 | 국토교통부 | 국 | | | | | |
| 491 | 양산 | 유산 | 196 | 장 | 13.0 | 8.0 | 0.0 | 8.0 | 경상남도 | 공 | | | | | |
| 492 | 양산 | 유산 | 202 | 도 | 2.0 | 2.0 | 0.0 | 2.0 | 국토교통부 | 국 | | | | | |
| 493 | 양산 | 유산 | 202 | 도 | 2.0 | 2.0 | 0.0 | 2.0 | 국토교통부 | 국 | | | | | |
| 494 | 양산 | 유산 | 196 | 장 | 2.0 | 2.0 | 0.0 | 2.0 | 양산군 양산읍 유산리 196-6 | 아이제이아우 방주식회사 | 부산 동구 범일동 830-38/ 서울 영등포구 국제금융로24 (여의도동) | 주)부산은행 중소기업진흥 공단 | | | |
| 495 | 양산 | 유산 | 195 | 도 | 2,137.0 | 237.0 | 0.0 | 237.0 | 양산시 | 공 | | | | | |
| 496 | 양산 | 유산 | 산50 | 도 | 2.0 | 1.0 | 0.0 | 1.0 | 기획재정부 | 국 | | | | | |
| 497 | 양산 | 유산 | 산50 | 림 | 19,381.0 | 54.0 | 0.0 | 54.0 | 경상남도 | 공 | | | | | |
| 498 | 양산 | 유산 | 산50 | 도 | 40.0 | 18.0 | 0.0 | 18.0 | 기획재정부 | 국 | | | | | |
| 499 | 양산 | 유산 | 195 | 도 | 2,388.0 | 2,117.0 | 0.0 | 2,117.0 | 경상남도 | 공 | | | | | |
| 500 | 양산 | 유산 | 137 | 장 | 8,465.0 | 2,430.0 | 0.0 | 2,430.0 | 부산 동래구 연산동 603-7 | 블린즈라버코 리아(주) | | | | | |
| 501 | 양산 | 유산 | 472 | 잡 | 46.0 | 46.0 | 0.0 | 46.0 | 국토교통부 | 국 | | | | | |
| 502 | 양산 | 유산 | 471 | 수 | 3.0 | 3.0 | 0.0 | 3.0 | 국토교통부 | 국 | | | | | |
| 503 | 양산 | 유산 | 474 | 수 | 1.0 | 1.0 | 0.0 | 1.0 | 기획재정부 | 국 | | | | | |
| 504 | 양산 | 유산 | 474 | 수 | 6.0 | 6.0 | 0.0 | 6.0 | 기획재정부 | 국 | | | | | |
| 505 | 양산 | 유산 | 471 | 수 | 1.0 | 1.0 | 0.0 | 1.0 | 국토교통부 | 국 | | | | | |
| 506 | 양산 | 유산 | 472 | 수 | 1.0 | 1.0 | 0.0 | 1.0 | 국토교통부 | 국 | | | | | |
| 507 | 양산 | 유산 | 473 | 수 | 32.0 | 152.0 | 0.0 | 152.0 | 국토교통부 | 국 | | | | | |
| 508 | 양산 | 유산 | 475 | 장 | 3.0 | 3.0 | 0.0 | 3.0 | 양산군 양산읍 교리 147-1 | 주)파카하니핀 커넥터 | | | | | |
| 509 | 양산 | 유산 | 475 | 장 | 2.0 | 2.0 | 0.0 | 2.0 | 양산군 양산읍 교리 147-1 | 주식회사파카 하니핀커넥터 | | | | | |
| 510 | 양산 | 유산 | 473 | 수 | 15.0 | 1.0 | 0.0 | 1.0 | 국토교통부 | 국 | | | | | |
| 511 | 양산 | 유산 | 472 | 수 | 8.0 | 8.0 | 0.0 | 8.0 | 기획재정부 | 국 | | | | | |

경 남 공 보

제2552호

2022. 5. 12.(목)

| 일련 번호 | 소재지 | | 지번 | | 공부면적 (㎡) | 편입면적(㎡) | | | 소유자 | | | 관계인 | | 관리 관계 | 비고 |
|----------|-----|---------|-----|----|-------------|---------|-----|---------|--|-------------|-----------------|-----|----|----------|-----|
| | 시·군 | 읍·면·동·리 | 본면 | 부면 | | 기정 | 증감 | 변경 | 주소 | 주소 | 성명 | 주소 | 성명 | | |
| 512 | 양산 | 유산 | 475 | 22 | 175.0 | 25.0 | 0.0 | 25.0 | 양산군 양산읍 교리 147-1 | 주)파카하니핀 커넥터 | | | | | |
| 513 | 양산 | 유산 | 475 | 13 | 103.0 | 3.0 | 0.0 | 3.0 | 양산군 양산읍 교리 147-1 | 주)파카하니핀 커넥터 | | | | | |
| 514 | 양산 | 유산 | 471 | 3 | 294.0 | 294.0 | 0.0 | 294.0 | 국토교통부 | 국 | | | | | |
| 515 | 양산 | 유산 | 471 | 4 | 74.0 | 74.0 | 0.0 | 74.0 | 기획재정부 | 국 | | | | | |
| 516 | 양산 | 유산 | 471 | 7 | 226.0 | 131.0 | 0.0 | 131.0 | 기획재정부 | 국 | | | | | |
| 517 | 양산 | 유산 | 489 | 4 | 432.0 | 432.0 | 0.0 | 432.0 | 기획재정부 | 국 | | | | | |
| 518 | 양산 | 유산 | 474 | 3 | 4.0 | 4.0 | 0.0 | 4.0 | 국토교통부 | 국 | | | | | |
| 519 | 양산 | 유산 | 474 | 8 | 7.0 | 7.0 | 0.0 | 7.0 | 기획재정부 | 국 | | | | | |
| 520 | 양산 | 유산 | 474 | 10 | 15.0 | 12.0 | 0.0 | 12.0 | 기획재정부 | 국 | | | | | |
| 521 | 양산 | 유산 | 489 | 15 | 29.0 | 29.0 | 0.0 | 29.0 | 기획재정부 | 국 | | | | | |
| 522 | 양산 | 유산 | 489 | 19 | 792.0 | 90.0 | 0.0 | 90.0 | 기획재정부 | 국 | | | | | |
| 523 | 양산 | 유산 | 226 | 2 | 8.0 | 8.0 | 0.0 | 8.0 | 기획재정부 | 국 | | | | | |
| 524 | 양산 | 유산 | 226 | 1 | 25.0 | 25.0 | 0.0 | 25.0 | 기획재정부 | 국 | | | | | |
| 525 | 양산 | 유산 | 226 | | 231.0 | 231.0 | 0.0 | 231.0 | 국토교통부 | 국 | | | | | |
| 526 | 양산 | 유산 | 489 | 18 | 76.0 | 76.0 | 0.0 | 76.0 | 기획재정부 | 국 | | | | | |
| 527 | 양산 | 유산 | 489 | 16 | 89.0 | 89.0 | 0.0 | 89.0 | 기획재정부 | 국 | | | | | |
| 528 | 양산 | 유산 | 215 | 2 | 200.0 | 17.0 | 0.0 | 17.0 | 양산군 양산읍 교리147-1 | 주)파카하니핀 커넥터 | | | | | |
| 529 | 양산 | 유산 | 산40 | 6 | 329.0 | 236.0 | 0.0 | 236.0 | 부산 금정구 구서동 1011 선경아파트 311-1106 | 김기수 | | | | | |
| 530 | 양산 | 유산 | 산40 | 8 | 55.0 | 24.0 | 0.0 | 24.0 | 부산 금정구 구서동 1011 선경아파트 311-1106 | 김기수 | | | | | |
| 531 | 양산 | 유산 | 산40 | 13 | 111.0 | 14.0 | 0.0 | 14.0 | 부산 금정구 구서동1011 선경아파트 311-1106 | 김기수 | | | | | |
| 532 | 양산 | 유산 | 216 | 2 | 1,782.0 | 60.0 | 0.0 | 60.0 | 양산시 물금읍 범어리 2712-1 양산신도시원진에비빌 102-2602 | 김화석 | 서울 중구 회현동1가 203 | | | 주)우리는행 | 근저당 |
| 533 | 양산 | 유산 | 산40 | 5 | 1,587.0 | 1,587.0 | 0.0 | 1,587.0 | 국토교통부 | 국 | | | | | |
| 534 | 양산 | 유산 | 산37 | 4 | 63.0 | 63.0 | 0.0 | 63.0 | 국토교통부 | 국 | | | | | |
| 535 | 양산 | 유산 | 산37 | 8 | 28.0 | 28.0 | 0.0 | 28.0 | 기획재정부 | 국 | | | | | |

경 남 공 보

제2552호

2022. 5. 12.(목)

| 일련 번호 | 소재지 | | 지번 | | 공부면적 (㎡) | 필면면적(㎡) | | | 소유자 | | | 관계인 | | 권리 관계 | 비고 | |
|----------|-----|---------|-----|-----|-------------|----------|---------|-----|---------|-----------------|-------------------|-----------------|-------------------------------------|-------------------|-----|--|
| | 시·군 | 읍·면·동·리 | 본면 | 부면 | | 기경 | 중감 | 변경 | 주소 | 성명 | 주소 | 성명 | 성명 | | | |
| 536 | 양산 | 유산 | 산37 | 12 | 임 | 99.0 | 18.0 | 0.0 | 18.0 | 국 | 기 계획정부 | 국 | | | | |
| 537 | 양산 | 유산 | 225 | 10 | 장 | 47.0 | 3.0 | 0.0 | 3.0 | 공 | 경상남도 | 공 | | | | |
| 538 | 양산 | 유산 | 200 | 1 | 수 | 334.0 | 334.0 | 0.0 | 334.0 | 국 | 국토교통부 | 국 | | | | |
| 539 | 양산 | 유산 | 산37 | 2 | 임 | 324.0 | 324.0 | 0.0 | 324.0 | 국 | 산림청 | 국 | | | | |
| 540 | 양산 | 유산 | 산37 | 7 | 수 | 73.0 | 73.0 | 0.0 | 73.0 | 국 | 국토교통부 | 국 | | | | |
| 541 | 양산 | 유산 | 200 | 2 | 수 | 69.0 | 69.0 | 0.0 | 69.0 | 박근복 | 양산면 북부동 | 박근복 | | | | |
| 542 | 양산 | 유산 | 199 | 3 | 수 | 218.0 | 218.0 | 0.0 | 218.0 | 국 | 국토교통부 | 국 | | | | |
| 543 | 양산 | 유산 | 200 | 5 | 담 | 88.0 | 88.0 | 0.0 | 88.0 | 한희회 | 양산시 중부동232-3 | 한희회 | | | | |
| 544 | 양산 | 유산 | 199 | 2 | 담 | 159.0 | 159.0 | 0.0 | 159.0 | 한희회 | 양산시 삼동5길 9-5(중부동) | 한희회 | | | | |
| 545 | 양산 | 유산 | 200 | 13 | 장 | 3,306.0 | 10.0 | 0.0 | 10.0 | 주)세아테크(주) | 양산시 유산동200-13 | 주)세아테크(주) | 부산 동구 범일동830-38 | 주)부산은행 | 근저당 | |
| 546 | 양산 | 유산 | 199 | 1 | 수 | 102.0 | 102.0 | 0.0 | 102.0 | 국 | 국토교통부 | 국 | | | | |
| 547 | 양산 | 유산 | 산37 | 6 | 수 | 30.0 | 30.0 | 0.0 | 30.0 | 박봉출 | 부산시 동구 범일동667-1 | 박봉출 | | | | |
| 548 | 양산 | 유산 | 산37 | 1 | 임 | 83.0 | 83.0 | 0.0 | 83.0 | 공 | 경상남도 | 공 | | | | |
| 549 | 양산 | 유산 | 198 | | 장 | 1,280.0 | 839.0 | 0.0 | 839.0 | 공 | 경상남도 | 공 | | | | |
| 550 | 양산 | 유산 | 200 | | 장 | 3,824.0 | 538.0 | 0.0 | 538.0 | 주)노바캐텍 | 양산시 유산동200 | 주)노바캐텍 | 서울 중구 을지로 79(을지로2가) | 중소기업은행 | 근저당 | |
| 551 | 양산 | 유산 | 195 | 52 | 도 | 186.0 | 67.0 | 0.0 | 67.0 | 공 | 경상남도 | 공 | | | | |
| 552 | 양산 | 유산 | 489 | 8 | 도 | 588.0 | 71.0 | 0.0 | 71.0 | 국 | 기 계획정부 | 국 | | | | |
| 553 | 양산 | 유산 | 195 | 22 | 도 | 86.0 | 86.0 | 0.0 | 86.0 | 국 | 기 계획정부 | 국 | | | | |
| 554 | 양산 | 유산 | 195 | 47 | 도 | 381.0 | 381.0 | 0.0 | 381.0 | 공 | 경상남도 | 공 | | | | |
| 555 | 양산 | 유산 | 211 | | 장 | 54,505.0 | 32.0 | 0.0 | 32.0 | 현일제관(주) | 양산시 유산동 211 | 현일제관(주) | 부산 동구 범일동 830-38 서울 중구 태평로2가 120 | 주)부산은행/ 주)신한은행 | 근저당 | |
| 556 | 양산 | 유산 | 195 | 45 | 도 | 300.0 | 249.0 | 0.0 | 249.0 | 국 | 기 계획정부 | 국 | | | | |
| 557 | 양산 | 유산 | 195 | 43 | 도 | 41.0 | 41.0 | 0.0 | 41.0 | 공 | 경상남도 | 공 | | | | |
| 558 | 양산 | 유산 | 195 | 10 | 도 | 313.0 | 63.0 | 0.0 | 63.0 | 공 | 경상남도 | 공 | | | | |
| 559 | 양산 | 유산 | 137 | 52 | 장 | 18,581.0 | 2,646.0 | 0.0 | 2,646.0 | 몰린즈(라버코 리아)주 | 부산 동래구 연산동 603-7 | 몰린즈(라버코 리아)주 | | | | |
| 560 | 양산 | 유산 | 159 | 41 | 도 | 2,036.0 | 2,034.0 | 0.0 | 2,034.0 | 공 | 경상남도 | 공 | | | | |
| 561 | 양산 | 유산 | 168 | 140 | 도 | 717.0 | 128.0 | 0.0 | 128.0 | 공 | 경상남도 | 공 | | | | |
| 562 | 양산 | 유산 | 195 | 29 | 도 | 88.0 | 84.0 | 0.0 | 84.0 | 국 | 국토교통부 | 국 | | | | |

경 남 공 보

제2552호

2022. 5. 12.(목)

| 일련 번호 | 소재지 | | 지면 | | 공부면적 (㎡) | 편입면적(㎡) | | | 소유자 | | 관계인 | | 관리 관계 | 비고 |
|----------|---------|-----|-----|----|-------------|-----------|---------|-----------|-------------------|---------|-----|----|----------|----|
| | 시·군·읍·면 | 동·리 | 본면 | 부면 | | 지목 | 기경 | 증감 | 변경 | 주소 | 성명 | 주소 | | |
| 563 | 양산 | 유산 | 195 | 31 | 도 | 88.0 | 0.0 | 88.0 | 기 획 제 정 부 | 국 | | | | |
| 564 | 양산 | 유산 | 486 | 20 | 도 | 15.0 | 0.0 | 15.0 | 기 획 제 정 부 | 국 | | | | |
| 565 | 양산 | 유산 | 169 | 2 | 장 | 166.0 | 0.0 | 166.0 | 서울 동작구 신대방동 370-1 | 울촌화학(주) | | | | |
| 566 | 양산 | 유산 | 159 | 45 | 장 | 78.0 | 0.0 | 78.0 | 상남시 분당구 정자동 206 | 주)케이티 | | | | |
| 567 | 양산 | 유산 | 159 | 9 | 장 | 29.0 | 0.0 | 29.0 | 상남시 분당구 정자동 206 | 주)케이티 | | | | |
| 568 | 양산 | 유산 | 159 | 8 | 대 | 134.0 | 0.0 | 134.0 | 경찰청 | 국 | | | | |
| 569 | 양산 | 유산 | 159 | 43 | 도 | 67.0 | 0.0 | 67.0 | 국토교통부 | 국 | | | | |
| 570 | 양산 | 유산 | 168 | 3 | 도 | 26.0 | 0.0 | 26.0 | 기 획 제 정 부 | 국 | | | | |
| | | | | | | 387,218.6 | 1,597.6 | 388,816.2 | | | | | | |
| | | | 합 계 | | | | | | | | | | | |

● 경상남도 고시 제2022-229호

공유수면 점용·사용승인 고시

「공유수면 관리 및 매립에 관한 법률」 제10조제1항에 따라 다음과 같이 공유수면 점용·사용승인을 하였기에 같은 법 제8조제6항에 따라 다음과 같이 고시합니다.

2022년 5월 12일

경 상 남 도 지 사

1. 허가(승인)번호 및 허가연월일

- 허가(승인)번호 : 제2022-22호
- 허가(승인)연월일 : 2022년 5월 10일

2. 점용·사용의 목적

- 다기능 부잔교 설치(2기)

3. 점용·사용의 장소

- 창원시 진해구 대죽동 44-10번지 지선 공유수면

4. 점용·사용의 면적 및 기간

- 면 적 : 1,134㎡ (직접 168, 간접 966)
- 기 간 : 2022. 5. 10. ~ 2027. 5. 9.

5. 점용·사용 허가(승인) 받은 자의 성명·주소

- 성 명 : 창원시장(수산과장)
- 주 소 : 경상남도 창원시 중앙대로 151 (용호동)

● **경상남도 고시 제2022-230호**

공유수면 점용·사용 변경허가 고시

「공유수면 관리 및 매립에 관한 법률」 제8조제4항 규정에 따라 공유수면 점용·사용 변경허가를 하였기에 같은 법 제8조제6항에 따라 다음과 같이 고시합니다.

2022년 5월 12일

경 상 남 도 지 사

1. 허가번호 및 허가연월일

- 허가번호 : 제2022-23호
- 허가연월일 : 2022년 5월 10일

2. 점용·사용의 목적

- 유람선 접안을 위한 부잔교 설치

3. 점용·사용의 장소

- 창원시 진해구 제황산동 51번지 지선 공유수면

4. 점용·사용의 면적 및 기간

- 면 적 : 630㎡(직접 360㎡, 간접 270㎡)
- 기 간 : 2022. 6. 1. ~ 2023. 5. 31.

5. 점용·사용 변경허가를 받은 자의 성명·주소

- 성 명 : 진해카페리(주) 홍재현
- 주 소 : 창원시 진해구 진희로 36(제황산동)

● **경상남도 고시 제2022-231호**

공유수면 점용·사용 변경허가 고시

「공유수면 관리 및 매립에 관한 법률」 제8조제4항 규정에 따라 공유수면 점용·사용 변경허가를 하였기에 같은 법 제8조제6항에 따라 다음과 같이 고시합니다.

2022년 5월 12일

경 상 남 도 지 사

1. 허가번호 및 허가연월일

- 허가번호 : 제222-24호
- 허가연월일 : 2022년 5월 10일

2. 점용·사용의 목적

- 레저시설 설치

3. 점용·사용의 장소

- 창원시 진해구 경화동 1007-15번지 지선 공유수면

4. 점용·사용의 면적 및 기간

- 면 적 : 4,128㎡
- 기 간 : 2022. 6. 1.~2025. 5. 31.

5. 점용·사용 변경허가를 받은 자의 성명·주소

- 성 명 : 제이에이치마린(주) 대표 염치순
- 주 소 : 창원시 진해구 진희로 142(경화동)

● 경상남도 고시 제2022-232호

공유수면 점용·사용 실시계획 준공검사 고시

「공유수면 관리 및 매립에 관한 법률」 제18조제1항에 따라 점용·사용 실시계획 준공검사를 확인 하였기에 같은 법 제18조제6항에 따라 다음과 같이 고시합니다.

2022년 5월 12일

경 상 남 도 지 사

1. 준공검사 신청자의 성명 및 주소

- 성 명 : 굴수하식수산업협동조합장
- 주 소 : 통영시 용남면 견내량로22

2. 공사내용

- 공 사 명 : 소형어선 접안용 부잔교 설치
- 장 소 : 통영시 정량동 1418번지 지선 공유수면
- 공사내용
 - 도교(12m×1.3m+2.5m×2.0m), 부잔교(15m×5.5m)×2기
- 점용·사용면적 : 795㎡(직접 185.6, 간접 609.4)

3. 준공검사확인증 발급일자 : 2022. 5. 10.

● **경상남도 고시 제2022-233호**

공유수면 점용·사용 실시계획 준공검사 고시

「공유수면 관리 및 매립에 관한 법률」 제18조제1항에 따라 점용·사용 실시계획 준공검사를 확인 하였기에 같은 법 제18조제6항에 따라 다음과 같이 고시합니다.

2022년 5월 12일

경 상 남 도 지 사

1. 준공검사 신청자의 성명 및 주소

- 성 명 : 정량어촌계장
- 주 소 : 통영시 정량동868

2. 공사내용

- 공 사 명 : 소형어선 접안용 부잔교 설치
- 장 소 : 통영시 정량동 1418번지 지선 공유수면
- 공사내용
 - 부잔교(15.2m×5.5m, 15.5m×5.5m), 도교(9.5m×1.5m)
 - 부잔교(12.5m×4.5m)×2기, 도교(8m×1.3m)
 - 부잔교(11m×5.15m)×2기, 도교(9m×1.3m)
- 점용·사용면적 : 1,507㎡(직접 432.5 간접 1,074.5)

3. 준공검사확인증 발급일자 : 2022. 5. 10.

공 고

● 경상남도 공고 제2022-859호

공인 등록 공고

경상남도 공인 조례 제6조(공인의 등록·재등록) 및 제9조(공고)에 의거 다음과 같이 공고 합니다.

2022년 5월 12일

경 상 남 도 지 사

1. 공인 등록




- 사 유 : 회계관계 공무원 관직 지정에 따른 공인 신규 등록
- 세부내역

| 기관명 | 공인명 | 규격 | 재등록 최초 사용 연월일 | 등록 인영 | 비고 |
|-------------|-----------------------|-------------|---------------------|--|----|
| 자치경찰 총괄과 | 경상남도자치경찰위원회 징수관인 | 2.0cm×2.0cm | 2022.5.12. |  | |
| | 경상남도자치경찰위원회 재무관인 | 2.0cm×2.0cm | 2022.5.12. |  | |
| | 경상남도자치경찰위원회 지출원인 | 2.0cm×2.0cm | 2022.5.12. |  | |
| | 경상남도자치경찰위원회 물품관리관인 | 2.0cm×2.0cm | 2022.5.12. |  | |

경 남 공 보

제2552호

2022. 5. 12.(목)

| | | | | | |
|-------------|----------------------------|-------------|------------|--|--|
| 자치경찰 총괄과 | 경상남도자치경찰위원회 재산관리관인 | 2.0cm×2.0cm | 2022.5.12. |  | |
| | 경상남도자치경찰위원회 세입세출외원금출납원인 | 1.8cm×1.8cm | 2022.5.12. |  | |
| | 경상남도자치경찰위원회 물품출납원인 | 2.0cm×2.0cm | 2022.5.12. |  | |

● **경상남도 공고 제2022-874호**

경상남도 기념물 지정 예고

「경상남도 문화재보호 조례」 제16조에 따라 문화재위원회 심의에 앞서 「고성 삼락리 공룡발자국과 새발자국 화석산지」 외 1건의 문화재 지정에 대한 의견을 수렴하기 위하여 아래와 같이 지정 예고하오니, 동 문화재의 문화재 지정과 관련하여 의견이 있으신 분은 경남도청과 해당 시·군으로 의견을 제출하여 주시기 바랍니다.

2022년 5월 12일

경 상 남 도 지 사

1. **지정 예고** : 경상남도 공보
2. **예고 내용** : 경상남도 기념물 지정 예고(조서 별지 참조)
 - 고성 삼락리 공룡발자국과 새발자국 화석산지
 - 함안 사촌리 공룡발자국 화석산지
3. **예고 기간** : 공고일로부터 30일
4. **의견제출기간** : 공고일로부터 30일 이내
5. **연 락 처** : - 경남도청 가야문화유산과
경상남도 창원시 의창구 중앙대로 300
(전화 055-211-4576 팩스 055-211-4559)
 - 함안군청 가야사담당관
경상남도 함안군 가야읍 말산로 1
(전화 055-580-2562~2563 팩스 055-580-2559)
 - 고성군청 문화관광과
경상남도 고성군 고성읍 성내로 130
(전화 055-670-2223, 2224 팩스 055-670-2209)

6. 기타 사항

- 의견제출 양식은 따로 없으며 의견, 신청자의 주소 및 연락처, 성명과 당해 문화재의 명칭 및 의견을 표시하면 됩니다.

[붙임 1] 도 문화재 지정 예고 조서 1부

[붙임 2] 도 문화재 지정 예고 사유 1부.

[붙임 3] 도 문화재 지정 예정 토지조서 1부.

[붙임 4] 도 문화재 지정 예고 지형도면 1부.

1. 도 문화재 지정 예고 조서

| 종별 | 문화재명 | 수량 (지정구역) | 소유자 (관리자) | 소재지 | 비고 |
|-----|-------------------------|--------------|-----------------------|-------------------------|----|
| 기념물 | 고성 삼락리 공룡발자국과 새발자국 화석산지 | 599㎡ | 오○○ (고성군수) | 경상남도 고성군 마암면 삼락리 9-1 외 | |
| 기념물 | 함안 사촌리 공룡발자국 화석산지 | 616㎡ | 함안조씨 정절공 종중 (함안군수) | 경상남도 함안군 군북면 사촌리 산175번지 | |

2. 도 문화재 지정 예고 사유

- 고성 삼락리 공룡발자국과 새발자국 화석산지
 - 소재지 : 경상남도 고성군 마암면 삼락리 9-1번지 일원
 - 지질시대 및 지층 : 중생대 백악기 하양층군 진동층
 - 지정 예고사유

「고성 삼락리 공룡발자국과 새발자국 화석산지」는 고성군 동부 당항만 북쪽 지점에 자리하고 있다. 산출 지층은 중생대 백악기 진동층에 해당되며 초식공룡 조각류, 용각류 발자국과 새발자국 화석 등이 산출되었다.

조각류 공룡의 발자국 화석은 1,180개로 이구아노돈류의 발자국으로 보이는 캐리리이크니움(Caririchnium)으로 확인되었다. 이 발자국의 보행렬은 81개로 이 중 47개의 보행렬은 국내 최대의 4족 보행 보행렬로 높은 밀집도를 가지고 산출되었다. 이와 같은 산출 특성은 캐리리이크니움의 4족 보행 특성을 이해하는데 중요한 자료로 학술적 가치가 크다.

용각류 공룡의 발자국 화석은 141개, 1개의 보행렬이 발견되었다. 그 길이는 25.3m로 현재까지 국내 발견된 용각류 보행렬로는 최장이다.

그밖에 3종의 새발자국 화석(최소 100개 이상)이 발견되었으며 소수의 식물화석 파편과 빗방울자국, 연흔(물결자국), 건열 등이 관찰되었다.

이 화석산지는 한반도 공룡시대(백악기)에 서식했던 공룡의 실체와 행동 특성을 이해하는데 새

로운 기초자료를 제공할 수 있는 지질유산적 가치가 크므로 경상남도 기념물로 지정하여 보존하고자 함.

○ 함안 사촌리 공룡발자국 화석산지

- 소재지 : 경상남도 함안군 군북면 사촌리 산175번지
- 지질시대 및 지층 : 중생대 백악기 하양층군 함안층
- 지정 예고사유

「함안 사촌리 공룡발자국 화석산지」는 함안 백이산 숙제봉 남쪽 기슭 다리골 계곡의 바닥에 노출된 중생대 백악기 함안층에서 공룡발자국 화석이 산출되었다. 노출면적은 약 33㎡로 약 110여개와 6개 이상의 보행렬이 확인되었다.

해당 공룡발자국 화석은 조각류 공룡의 발자국인 캐리리크니움(Caririchnium)일 것으로 추정되며 기존에 보고된 캐리리크니움에 비해 발자국 크기가 작아 공룡의 유년기와 아성체 당시의 것으로 보인다. 세계적으로 공룡의 유년기~아성체 시기의 발자국은 거의 발견되지 않고 있어 그 희소성이 매우 크다고 할 수 있다.

이 화석산지는 공룡의 보행 자세, 보행 능력, 이동 속도, 행동 습성 및 생태 연구에 귀중한 자료이며 특히 캐리리크니움의 성체가 되기 전의 집단행동 습성과 생태를 연구하는 데 매우 중요한 자료로 학술적 가치가 크므로 경상남도 기념물로 지정하여 보존하고자 함.

3. 도 문화재 지정 예정 토지조서

○ 고성 삼락리 공룡발자국과 새발자국 화석산지

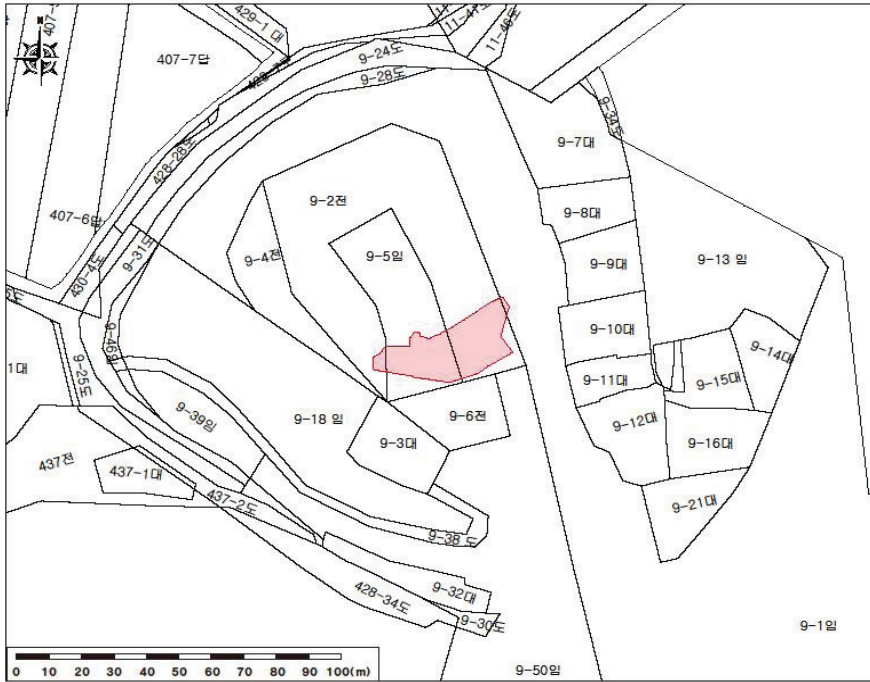
| 연번 | 문화재구역 | | | | | 소유자 주소 | 소유자 |
|----|------------------|-----|----|----------|----------|----------------------------|-----|
| | 소재지 | 지번 | 지목 | 지적 면적(㎡) | 지정 면적(㎡) | | |
| 계 | | | | 21,701 | 599 | | |
| 1 | 경상남도 고성군 마암면 삼락리 | 9-1 | 임 | 17,189 | 14 | 창원시 성산구 대암로145번길 ○-○○(○○○) | 오○○ |
| 2 | 경상남도 고성군 마암면 삼락리 | 9-2 | 전 | 3,342 | 333 | 창원시 성산구 대암로145번길 ○-○○(○○○) | 오○○ |
| 3 | 경상남도 고성군 마암면 삼락리 | 9-5 | 임 | 1,170 | 252 | 창원시 성산구 대암로145번길 ○-○○(○○○) | 오○○ |

○ 함안 사촌리 공룡발자국 화석산지

| 연번 | 문화재구역 | | | | | 소유자 주소 | 소유자 |
|----|------------------|-----|----|----------|----------|-------------------|------------|
| | 소재지 | 지번 | 지목 | 지적 면적(㎡) | 지정 면적(㎡) | | |
| 계 | | | | 75,570 | 616 | | |
| 1 | 경상남도 함안군 군북면 사촌리 | 175 | 임 | 75,570 | 616 | 함안군 군북면 원북리 372-1 | 함안조씨 정절공중증 |

4. 도 문화재 지정 예정 지형도면

○ 고성 삼락리 공룡발자국과 새발자국 화석산지



| | |
|---|-----------|
| 경상남도 기념물 | |
| 고성 삼락리 공룡발자국과 새발자국 화석산지 | |
| 固城 三樂里 恐龍足痕·鳥類足痕 化石産地 | |
| 고성군 마암면 삼락리 9-1 외 | |
| 범례 | |
| 문화재 | |
| 연속지역 | |
| 역사문화환경보존지역 | |
| 축적 | 1 : 1,000 |

본 도면은 실제현황과 차이가 있을 수 있으므로 충분히 유의하여 참고용으로만 활용하시기 바라며, 목적 외 타용도의 사용을 금합니다.



| | |
|---|-----------|
| 경상남도 기념물 | |
| 고성 삼락리 공룡발자국과 새발자국 화석산지 | |
| 固城 三樂里 恐龍足痕·鳥類足痕 化石産地 | |
| 고성군 마암면 삼락리 9-1 외 | |
| 범례 | |
| 문화재 | |
| 연속지역 | |
| 역사문화환경보존지역 | |
| 축적 | 1 : 5,000 |

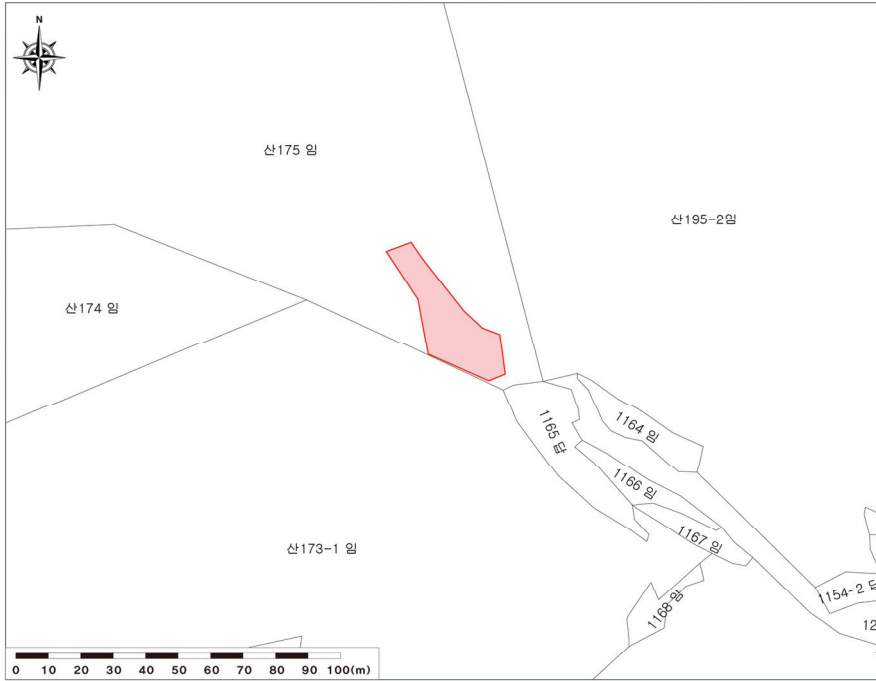
본 도면은 실제현황과 차이가 있을 수 있으므로 충분히 유의하여 참고용으로만 활용하시기 바라며, 목적 외 타용도의 사용을 금합니다.

경 남 공 보

제2552호

2022. 5. 12.(목)

○ 함안 사촌리 공룡발자국 화석산지



경상남도 기념물

함안 사촌리 공룡발자국 화석산지

咸安 舍村里 恐龍足痕 化石產地

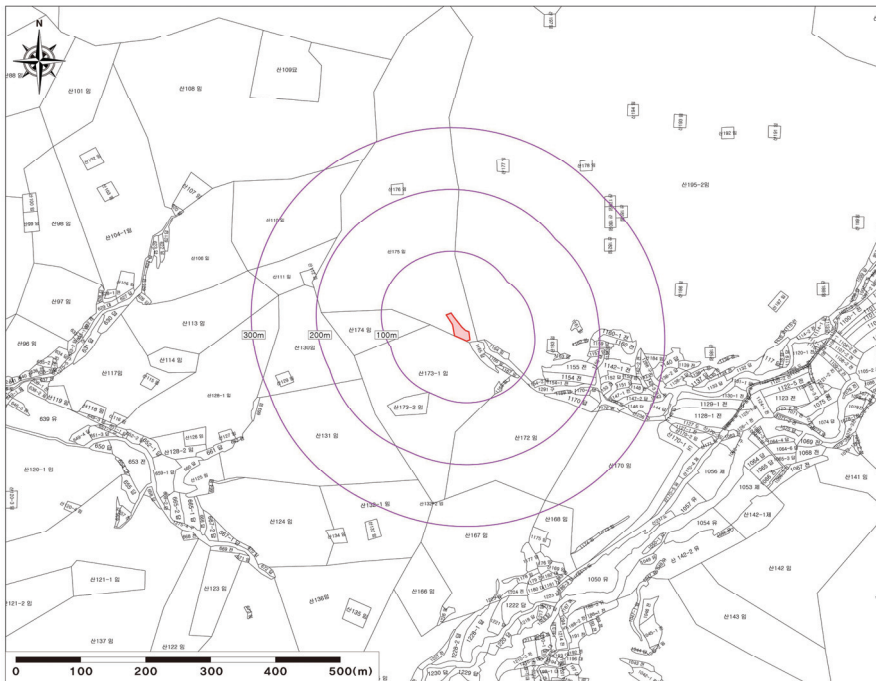
함안 군북면 사촌리 산175번지

범 례

- 문화재
- 연속지적
- 역사문화환경보존지역

축 척 1 : 1,000

본 도면은 실제현황과 차이가 있을 수 있으므로 충분히 유의하여 참고용으로만 활용하시기 바라며, 목적 외 타용도의 사용을 금합니다.



경상남도 기념물

함안 사촌리 공룡발자국 화석산지

咸安 舍村里 恐龍足痕 化石產地

함안 군북면 사촌리 산175번지

범 례

- 문화재
- 연속지적
- 역사문화환경보존지역

축 척 1 : 5,000

본 도면은 실제현황과 차이가 있을 수 있으므로 충분히 유의하여 참고용으로만 활용하시기 바라며, 목적 외 타용도의 사용을 금합니다.

알 림

● 창원시 고시 제2022-93호

창원도시계획시설(도로:소로2-126호선)사업 실시계획인가 고시

경상남도 고시 제2004-403호(2004.01.06.)로 최초 결정 고시되고, 창원시 고시 제2016-320호(2016.12.15.)로 창원도시관리계획 결정(변경) 및 지형도면 고시된 창원도시계획시설(도로:소로2-126호선)사업의 시행을 위하여 「국토의 계획 및 이용에 관한 법률」 제88조 및 같은 법 시행령 제97조에 따라 작성된 『문화동3통 도시계획도로(소로2-126호선)개설공사』의 실시계획 내용에 대하여 같은 법 제91조 및 같은 법 시행령 제100조에 따라 다음과 같이 고시합니다.

2022년 5월 12일

창 원 시 장

1. 사업시행지의 위치 : 창원시 마산합포구 월영동 234-12번지 일원

2. 사업의 종류 및 명칭

- 사업의 종류 : 창원도시계획시설(도로:소로2-126호선)사업
- 사업의 명칭 : 문화동3통 도시계획도로(소로2-126호선) 개설공사

3. 면적 또는 규모

- 면 적 : 2,232㎡
- 규 모 : L=276.2m, B=8m

4. 시행자의 성명 및 주소

- 성 명 : 창원시장(마산합포구 안전건설과)
- 주 소 : 경상남도 창원시 성산구 중앙대로 151 (용호동)

5. 사업기간 : 실시계획인가 고시일 ~ 2025.12.31.

경 남 공 보

제2552호

2022. 5. 12.(목)

6. 수용 또는 사용할 토지의 세목조사

| 토 지 현 황 | | | | | 토지면적 (㎡) | | 토지소유자 | | 이 해 관 계 인 | | | 비고 |
|---------|-----------|----|--------|-----|----------|-------|--------------|--------------------------------------|-------------------|-----|------------|----|
| 번 호 | 구 | 동 | 지번 | 지 목 | 지 적 | 편입 면적 | 성명 | 주소 | 성 명 | 주 소 | 권리의 종류및내용 | |
| 1 | 마산 합포구 | 월영 | 234-12 | 전 | 34 | 34 | 우리** 신탁투자 | 서울특별시 강남구 테헤란로**20층(삼성동) | | | | |
| 2 | 마산 합포구 | 월영 | 217-1 | 전 | 80 | 80 | 우리** 신탁투자 | 서울특별시 강남구 테헤란로**20층(삼성동) | | | | |
| 3 | 마산 합포구 | 월영 | 234-57 | 전 | 8 | 8 | 우리** 신탁투자 | 서울특별시 강남구 테헤란로**20층(삼성동) | | | | |
| 4 | 마산 합포구 | 월영 | 217-2 | 전 | 81 | 81 | 우리** 신탁투자 | 서울특별시 강남구 테헤란로**20층(삼성동) | | | | |
| 5 | 마산 합포구 | 월영 | 234-56 | 전 | 42 | 42 | 우리** 신탁투자 | 서울특별시 강남구 테헤란로**20층(삼성동) | | | | |
| 6 | 마산 합포구 | 월영 | 692 | 도 | 393 | 172 | 국(건설 부) | | | | | |
| 7 | 마산 합포구 | 월영 | 220 | 전 | 152 | 122 | 우리** 신탁투자 | 서울특별시 강남구 테헤란로**20층(삼성동) | | | | |
| 8 | 마산 합포구 | 월영 | 221-4 | 대 | 241 | 11 | 백*술 외 1인 | 마산합포구 창포동2가 1-31 영생아파트 506 | | | | |
| 9 | 마산 합포구 | 월영 | 234-55 | 전 | 304 | 282 | 우리** 신탁투자 | 서울특별시 강남구 테헤란로**20층(삼성동) | | | | |
| 10 | 마산 합포구 | 월영 | 221 | 대 | 108 | 44 | 최*구 | 마산합포구 월영동 ** | 폐류살포양식 수산업협동조합 | | 근저당 | |
| 11 | 마산 합포구 | 월영 | 222 | 대 | 231 | 112 | 김*우 외 4인 | 창원시 마산합포구 만**1길 ***(월영동) | 마산시농업협동 조합 | | 근저당 | |
| 12 | 마산 합포구 | 월영 | 693 | 구 | 588 | 62 | 국(건설 부) | | | | | |
| 13 | 마산 합포구 | 월영 | 224-2 | 대 | 906 | 29 | 김*덕 | 부산 ** 만덕동 ***-1 *성@ ***동 205호 | | | | |
| 14 | 마산 합포구 | 월영 | 213 | 전 | 764 | 8 | 최*희 외 1인 | 부산시 **대구 **시티2로 **, 1**동 **7호 | | | | |
| 15 | 마산 합포구 | 월영 | 674 | 도 | 770 | 208 | 창원시 | | | | | |
| 16 | 마산 합포구 | 월영 | 223 | 대 | 119 | 54 | 최*철 | 마산합포구 **동 **0 | | | | |
| 17 | 마산 합포구 | 월영 | 160-1 | 전 | 592 | 132 | 손*호 | 마산합포구 **동 *-** 한**파트 *동 **2호 | | | | |
| 18 | 마산 합포구 | 월영 | 160 | 답 | 712 | 166 | 박*환 | 마산회원구 내서읍 호계리** 코***운 1**-***4 | 동읍농업협동조 합 | 용잠리 | 근저당 지상권 | |

경 남 공 보

제2552호

2022. 5. 12.(목)

| 토 지 현 황 | | | | | 토지면적 (㎡) | | 토지소유자 | | 이 해 관 계 인 | | | 비고 |
|---------|-------|----|-------|-----|----------|-------|----------|-----------------------------------|----------------|-------|-----------|----|
| 번 호 | 구 | 동 | 지번 | 지 목 | 지 적 | 편입 면적 | 성명 | 주소 | 성 명 | 주 소 | 권리의 종류및내용 | |
| 19 | 마산합포구 | 월영 | 산55-1 | 임 | 317,059 | 94 | 국(산림청) | | | | | |
| 20 | 마산합포구 | 월영 | 160-3 | 대 | 84 | 9 | 김*주 | 마산합포구 월영동 *** | | | | |
| 21 | 마산합포구 | 월영 | 159 | 대 | 60 | 52 | 이*자 | 마산합포구 월영동 *** | | | | |
| 22 | 마산합포구 | 월영 | 160-4 | 대 | 113 | 25 | 이*호 | 마산합포구 문화동 *4-***3 | | | | |
| 23 | 마산합포구 | 월영 | 158 | 대 | 139 | 27 | 국(기획재정부) | | | | | |
| 24 | 마산합포구 | 월영 | 161-3 | 대 | 115 | 18 | 유*근 | 마산합포구 **서14길 **, 2**호(자산동, 자산아파트) | 마산시농업협동조합 | 해운동 | 근저당 | |
| 25 | 마산합포구 | 월영 | 161-2 | 전 | 63 | 63 | 유*근 | 창원시 마산합포구 문화서**길 **(월영동) | 마산시농업협동조합 | 해운동 | 근저당 | |
| 26 | 마산합포구 | 월영 | 161-1 | 도 | 20 | 18 | 국(건설부) | | | | | |
| 27 | 마산합포구 | 월영 | 163 | 답 | 902 | 2 | 한*원 외 1인 | 서울특별시 성북구 안암로 **, **4호(안암동5가) | 마산상공회의소 신용협동조합 | 산호동 | 근저당 지상권 | |
| 28 | 마산합포구 | 월영 | 153 | 전 | 466 | 92 | 박*협 | 창원시 마산합포구 문화서**길 **(월영동) | | | | |
| 29 | 마산합포구 | 월영 | 152 | 대 | 73 | 36 | 이*우 | 창원시 마산합포구 노산**길 **-1(상남동) | 경남항운신용협동조합 | 신포동2가 | 근저당 | |
| 30 | 마산합포구 | 월영 | 151 | 전 | 43 | 4 | 정*화 | 마산합포구 월영동 *** | | | | |
| 31 | 마산합포구 | 월영 | 117-2 | 전 | 458 | 145 | 국(기획재정부) | | | | | |
| 합 계 | | | | | 325,720 | 2,232 | | | | | | |

7. 관계도서: 실음생략[마산합포구청 안전건설과(055-220-4634), 창원시청 도시계획과(055-225-4145) 비치]

● 통영시 고시 제2022-73호

**통영도시계획시설사업(도로 : 대로1-1호선, 중로3-83호선, 소로1-35호선)
실시계획(변경)인가 고시**

통영시 광도면 죽림리 304-18번지 일원 도시계획시설(도로 : 대로1-1호선, 중로3-83호선, 소로1-35호선)에 대하여 「국토의 계획 및 이용에 관한 법률」 제88조, 제91조 및 같은 법 시행령 제100조 규정에 따라 실시계획(변경)인가하고 아래와 같이 고시합니다.

2022년 5월 12일

통 영 시 장

□ 실시계획인가 내용

1. 사업시행지 위치 : 통영시 광도면 죽림리 304-18번지 일원

2. 사업의 종류 및 명칭

- 종류 : 도시계획시설(도로) 사업
- 명칭 : 도시계획시설사업(대로1-1호선, 중로3-83호선, 소로1-35호선)

3. 사업의 규모

- 사업면적 : 8,886㎡
- 연장 및 폭
 - 대로1-1호선 : B=6m, L=188m
 - 중로3-83호선 : B=12 ~ 14m, L=451m
 - 소로1-35호선 : B=8 ~ 11m, L=246m
- ※ 소로1-35호선 내 상수·오수공사 변경

4. 사업시행자 주소 및 성명

- 성 명 : (주)엘금상산업개발 대표 이유주
- 주 소 : 통영시 광도면 죽림2길 49-31, 201호(동진빌딩)

경 남 공 보

제2552호

2022. 5. 12.(목)

5. 사업기간

- 착수예정일 : 인가일로부터 3개월 이내
- 준공예정일 : 2023. 8. 1.

6. 사용 또는 수용할 토지의 소유권 및 소유권외의 권리조서 : 붙임

7. 공공시설 등의 귀속 및 양도에 관한 사항

| 규 모 | | | | 연장 (m) | 면적 (㎡) | 기점 | 종점 | 귀속기관 |
|-----|----|----|-----------|-----------|-----------|--------|--------|------|
| 등급 | 류별 | 번호 | 폭원 (m) | | | | | |
| 대로 | 1 | 1 | 6 | 188 | 1,109 | 대로3-2 | 제1호 광장 | 통영시 |
| 중로 | 3 | 83 | 12 ~ 14 | 451 | 5,783 | 대로1-1 | 중로2-50 | 통영시 |
| 소로 | 1 | 35 | 8 ~ 11 | 246 | 1,994 | 소로3-81 | 중로3-83 | 통영시 |
| 계 | | | | 885 | 8,886 | | | |

서류열람 및 문의

- 통영시청 도시과(☎055-650-5634)

사용 또는 수용할 토지의 소유권 및 소유권외의 권리조서

| 연번 | 소재지 | 지번 | 지목 | 면적 | 권입 면적 | 소유자 | | 소유권이외의권리 | | | 비고 |
|----|--------------------------|--------|----|-----|----------|----------------|---|----------|----|------|----|
| | | | | ㎡ | ㎡ | 성명 | 주소 | 성명 | 주소 | 권리내용 | |
| 1 | 광도면 죽림리 | 산266-3 | 임 | 907 | 4 | ㈜무궁화신탁 | 서울특별시 강남구 테헤란로 134,22층(역삼동, 포스코피엔에스타워) | | | | |
| 2 | 광도면 죽림리 | 산266-4 | 도 | 32 | 7 | 통영시 | | | | | |
| 3 | 광도면 죽림리 | 산266-5 | 도 | 33 | 14 | 통영시 | | | | | |
| 4 | 광도면 죽림리 | 산266-8 | 임 | 1 | 1 | ㈜무궁화신탁 | 서울특별시 강남구 테헤란로 134,22층(역삼동, 포스코피엔에스타워) | | | | |
| 5 | 광도면 죽림리 | 177-16 | 도 | 688 | 82 | 국(농림축산식품 부) | | | | | |
| 6 | 광도면 죽림리 | 177-19 | 도 | 50 | 6 | 통영시 | | | | | |
| 7 | 광도면 죽림리 | 177-20 | 도 | 119 | 119 | 통영시 | | | | | |
| 8 | 광도면 죽림리 광도면 죽림리 | 177-21 | 도 | 73 | 73 | 통영시 | | | | | |

경 남 공 보

제2552호

2022. 5. 12.(목)

| 연번 | 소재지 | 지번 | 지목 | 면적 | 권입 면적 | 소유자 | | 소유권이외의권리 | | | 비고 |
|----|------------|--------|----|----------------|----------------|----------|--|--------------|---|---------------------|----|
| | | | | m ² | m ² | 성명 | 주소 | 성명 | 주소 | 권리내용 | |
| 9 | 광도면 죽림리 | 177-22 | 도 | 99 | 99 | 통영시 | | | | | |
| 10 | 광도면 죽림리 | 177-26 | 도 | 41 | 40 | 통영시 | | | | | |
| 11 | 광도면 죽림리 | 177-33 | 도 | 162 | 58 | 통영시 | | | | | |
| 12 | 광도면 죽림리 | 177-34 | 도 | 87 | 50 | 통영시 | | | | | |
| 13 | 광도면 죽림리 | 177-35 | 도 | 91 | 74 | 통영시 | | | | | |
| 14 | 광도면 죽림리 | 177-36 | 도 | 126 | 75 | 통영시 | | | | | |
| 15 | 광도면 죽림리 | 177-43 | 도 | 127 | 98 | 통영시 | | | | | |
| 16 | 광도면 죽림리 | 304-11 | 답 | 1712 | 101 | 황찬열 | 고성군 거류면 감서리 1343-1 | 곽권병 | 고성군 거류면 당동리 170-4 | 소유권이전 청구권가등 기 | |
| | | | | | | 서석명 | 고성군 거류면 은월리 165 | 서석명 | 고성군 거류면 은월리 165 | 소유권이전 청구권가등 기 | |
| | | | | | | 박현희 | 경상남도 통영시 광도면 죽림3로 27-7, 303호 | 황찬열 | 고성군 거류면 감서리 1343-1 | 소유권이전 청구권가등 기 | |
| | | | | | | 박세근 | 고성군 동해면봉암리 57 | 박세근 | 고성군 동해면 봉암리 57 | 소유권이전 청구권가등 기 | |
| | | | | | | 곽일철 | 부산광역시 사상구 모라로192번길 20-21, 312동 408호(모라동, 주공아파트) | | | | |
| | | | | | | 곽수미 | 경상남도 통영시 광도면 죽림1로 41-42, 112동 1402호(통영죽림1차푸 르지오) | | | | |
| 17 | 광도면 죽림리 | 304-12 | 답 | 1787 | 97 | 조영기 | 경남 통영시 무전7길 135, 205동 206호 (무전동, 한진로즈힐비치) | 농협은행주 식회사 | 서울특별시 중구 통일로 120(충정로1가)(통 영한려저점) | 근저당권 | |
| | | | | | | 강미선 | 서울특별시 서초구 잠원로 37-48, 201동 901호(잠원동,신반포4 차아파트) | | | | |
| 18 | 광도면 죽림리 | 304-14 | 답 | 1316 | 99 | 김만숙 | 경남 통영시 광도면 죽림리 1001 | | | | |
| 19 | 광도면 죽림리 | 304-15 | 답 | 1835 | 101 | 박진태 | 경남 통영시 광도면 죽림리 360-1 | | | | |
| 20 | 광도면 죽림리 | 304-16 | 답 | 743 | 80 | 지청일 | 경남 통영시 광도면 애조원길 31-7 | | | | |
| 21 | 광도면 죽림리 | 304-17 | 도 | 1861 | 101 | 국(국토교통부) | | | | | |

경 남 공 보

제2552호

2022. 5. 12.(목)

| 연번 | 소재지 | 지번 | 지목 | 면적 | 권입 면적 | 소유자 | | 소유권이외의권리 | | | 비고 |
|----|------------|--------|----|----------------|----------------|----------------|--|---------------|---------------------------------------|------|----|
| | | | | m ² | m ² | 성명 | 주소 | 성명 | 주소 | 권리내용 | |
| 22 | 광도면 죽림리 | 304-18 | 답 | 1350 | 155 | 정태현 | 경남 김해시 내동 1137-2 임호마을삼성아파트 205-1104 | | | | |
| 23 | 광도면 죽림리 | 304-19 | 도 | 1674 | 1498 | 국(국토교통부) | | | | | |
| 24 | 광도면 죽림리 | 304-20 | 답 | 321 | 24 | 김승봉 | 경남 통영시 광도면 산양읍 풍화일주로 238 | 통영수산업 협동조합 | 경상남도 통영시 동호안길 33(동호동)(통영지 점) | 근저당권 | |
| | | | | | | 이은희 | 경남 통영시 광도면 산양읍 풍화일주로 238 | 통영수산업 협동조합 | 경상남도 통영시 동호안길 33(동호동)(통영지 점) | 지상권 | |
| 25 | 광도면 죽림리 | 304-24 | 도 | 427 | 62 | 국(국토교통부) | | | | | |
| 26 | 광도면 죽림리 | 304-26 | 도 | 1135 | 22 | 국(국토교통부) | | | | | |
| 27 | 광도면 죽림리 | 304-27 | 도 | 305 | 305 | 국(국토교통부) | | | | | |
| 28 | 광도면 죽림리 | 304-28 | 도 | 51 | 51 | 국(국토교통부) | | | | | |
| 29 | 광도면 죽림리 | 304-4 | 답 | 1799 | 100 | 원문동래정씨종중 | 경남 통영시 용남면 장문리 928-18 | | | | |
| 31 | 광도면 죽림리 | 304-6 | 답 | 420 | 100 | 오명순 | 경남 통영시 광도면 죽림리 1578-2 한선파라디움 303-901 | | | | |
| 32 | 광도면 죽림리 | 304-8 | 답 | 512 | 98 | 강정아 | 경남 통영시 광도면 죽림리 죽림안길 87-46 | 새통영농협 협동조합 | 경상남도 통영시 광도면 노산길 85-4 | 근저당권 | |
| | | | | | | | | 새통영농협 협동조합 | 경상남도 통영시 광도면 노산길 85-4 | 지상권 | |
| 33 | 광도면 죽림리 | 304-9 | 답 | 1878 | 99 | 남해리 | 부산시 부산진구 백양관문로7, 208동 1309호(개금동, 주공아파트) | | | | |
| | | | | | | 남나희 | 경남 통영시 무전7길 135, 205동 1105호(무전동, 한진로즈힐비치) | | | | |
| 30 | 광도면 죽림리 | 304-44 | 답 | 55 | 1 | 국(경상남도) | | | | | |
| 34 | 광도면 죽림리 | 318-28 | 구 | 1566 | 408 | 국(농림축산식품 부) | | | | | |
| 35 | 광도면 죽림리 | 318-31 | 도 | 281 | 122 | 국(국토교통부) | | | | | |
| 36 | 광도면 죽림리 | 318-35 | 도 | 40 | 40 | 통영시 | | | | | |
| 37 | 광도면 죽림리 | 318-36 | 도 | 36 | 36 | 통영시 | | | | | |

경 남 공 보

제2552호

2022. 5. 12.(목)

| 연번 | 소재지 | 지번 | 지목 | 면적 | 편입 면적 | 소유자 | | 소유권이외의권리 | | | 비고 |
|----|------------|--------|----|----------------|----------------|----------|---|----------------|------------------------------|------|----|
| | | | | m ² | m ² | 성명 | 주소 | 성명 | 주소 | 권리내용 | |
| 38 | 광도면 죽림리 | 318-37 | 도 | 36 | 36 | 통영시 | | | | | |
| 39 | 광도면 죽림리 | 318-38 | 도 | 36 | 36 | 통영시 | | | | | |
| 40 | 광도면 죽림리 | 318-39 | 도 | 36 | 36 | 통영시 | | | | | |
| 41 | 광도면 죽림리 | 318-40 | 도 | 36 | 36 | 임정섭 | 경남 통영시 광도면 죽림리 204 | 통영군농업 협동조합 | 경남 통영시 문화동 147 | 근저당권 | |
| | | | | | | | | 한국전력주 식회사 | 서울 중구 남대문로2가 5 | 근저당권 | |
| 42 | 광도면 죽림리 | 318-41 | 도 | 36 | 36 | 통영시 | | | | | |
| 43 | 광도면 죽림리 | 318-42 | 도 | 36 | 36 | 통영시 | | | | | |
| 44 | 광도면 죽림리 | 318-43 | 도 | 36 | 36 | 통영시 | | | | | |
| 45 | 광도면 죽림리 | 318-44 | 도 | 36 | 36 | 통영시 | | | | | |
| 46 | 광도면 죽림리 | 318-45 | 도 | 99 | 64 | 통영시 | | | | | |
| 47 | 광도면 죽림리 | 318-55 | 도 | 1250 | 60 | 국(국토교통부) | | | | | |
| 48 | 광도면 죽림리 | 318-60 | 도 | 4 | 4 | 통영시 | | | | | |
| 49 | 광도면 죽림리 | 318-65 | 도 | 19 | 11 | 통영시 | | | | | |
| 50 | 광도면 죽림리 | 318-66 | 도 | 310 | 211 | 통영시 | | | | | |
| 51 | 광도면 죽림리 | 318-68 | 답 | 508 | 508 | ㈜엘금상산업개발 | 경남 통영시 광도면 죽림2로49-31, 201호(동진빌딩) | | | | |
| 52 | 광도면 죽림리 | 318-69 | 답 | 381 | 1 | 백재구 | 경남 통영시 광도면 홀리1길 53 | 고성군수산 업협동조합 | 경상남도 고성군 고성읍 수남리 479-5 | 근저당권 | |
| | | | | | | | | 고성군수산 업협동조합 | 경상남도 고성군 고성읍 수남리 479-5 | 지상권 | |
| 53 | 광도면 죽림리 | 321-2 | 대 | 230 | 4 | ㈜무궁화신탁 | 서울특별시 강남구 테헤란로 134,22층(역삼동, 포스코피엔에스타워) | | | | |
| 54 | 광도면 죽림리 | 321-3 | 대 | 137 | 29 | ㈜무궁화신탁 | 서울특별시 강남구 테헤란로 134,22층(역삼동, 포스코피엔에스타워) | | | | |
| 55 | 광도면 죽림리 | 321-4 | 대 | 231 | 118 | ㈜무궁화신탁 | 서울특별시 강남구 테헤란로 134,22층(역삼동, 포스코피엔에스타워) | | | | |

경 남 공 보

제2552호

2022. 5. 12.(목)

| 연번 | 소재지 | 지번 | 지목 | 면적 | 권입 면적 | 소유자 | | 소유권이외의권리 | | | 비고 |
|----|------------|-------|----|----------------|----------------|--------|--|----------|----|------|----|
| | | | | m ² | m ² | 성명 | 주소 | 성명 | 주소 | 권리내용 | |
| 56 | 광도면 죽림리 | 321-6 | 대 | 8 | 3 | ㈜무궁화신탁 | 서울특별시 강남구 테헤란로 134,22층(역삼동, 포스코피엔에스타워) | | | | |
| 57 | 광도면 죽림리 | 321-7 | 도 | 32 | 11 | ㈜무궁화신탁 | 서울특별시 강남구 테헤란로 134,22층(역삼동, 포스코피엔에스타워) | | | | |
| 58 | 광도면 죽림리 | 321-8 | 도 | 2 | 2 | 통영시 | | | | | |
| 59 | 광도면 죽림리 | 322-1 | 대 | 280 | 35 | ㈜무궁화신탁 | 서울특별시 강남구 테헤란로 134,22층(역삼동, 포스코피엔에스타워) | | | | |
| 60 | 광도면 죽림리 | 322-2 | 대 | 56 | 3 | ㈜무궁화신탁 | 서울특별시 강남구 테헤란로 134,22층(역삼동, 포스코피엔에스타워) | | | | |
| 61 | 광도면 죽림리 | 322-3 | 도 | 102 | 15 | 통영시 | | | | | |
| 62 | 광도면 죽림리 | 322-8 | 도 | 3 | 3 | 통영시 | | | | | |
| 63 | 광도면 죽림리 | 322-9 | 도 | 3 | 3 | 통영시 | | | | | |
| 64 | 광도면 죽림리 | 325 | 대 | 162 | 3 | ㈜무궁화신탁 | 서울특별시 강남구 테헤란로 134,22층(역삼동, 포스코피엔에스타워) | | | | |
| 65 | 광도면 죽림리 | 326 | 대 | 124 | 1 | ㈜무궁화신탁 | 서울특별시 강남구 테헤란로 134,22층(역삼동, 포스코피엔에스타워) | | | | |
| 66 | 광도면 죽림리 | 326-1 | 도 | 68 | 31 | ㈜무궁화신탁 | 서울특별시 강남구 테헤란로 134,22층(역삼동, 포스코피엔에스타워) | | | | |
| 67 | 광도면 죽림리 | 327 | 임 | 5823 | 292 | ㈜무궁화신탁 | 서울특별시 강남구 테헤란로 134,22층(역삼동, 포스코피엔에스타워) | | | | |
| 70 | 광도면 죽림리 | 327-2 | 대 | 108 | 76 | ㈜무궁화신탁 | 서울특별시 강남구 테헤란로 134,22층(역삼동, 포스코피엔에스타워) | | | | |
| 71 | 광도면 죽림리 | 327-3 | 임 | 246 | 61 | ㈜무궁화신탁 | 서울특별시 강남구 테헤란로 134,22층(역삼동, 포스코피엔에스타워) | | | | |
| 72 | 광도면 죽림리 | 327-4 | 중 | 79 | 16 | ㈜무궁화신탁 | 서울특별시 강남구 테헤란로 134,22층(역삼동, 포스코피엔에스타워) | | | | |

경 남 공 보

제2552호

2022. 5. 12.(목)

| 연번 | 소재지 | 지번 | 지목 | 면적 | 권입 면적 | 소유자 | | 소유권이외의권리 | | | 비고 |
|----|------------|--------|----|----------------|----------------|----------|--|----------------|-------------------------------------|------|----|
| | | | | m ² | m ² | 성명 | 주소 | 성명 | 주소 | 권리내용 | |
| 73 | 광도면 죽림리 | 327-7 | 도 | 54 | 54 | ㈜무궁화신탁 | 서울특별시 강남구 테헤란로 134,22층(역삼동, 포스코피엔에스타워) | | | | |
| 74 | 광도면 죽림리 | 327-8 | 도 | 8 | 8 | ㈜무궁화신탁 | 서울특별시 강남구 테헤란로 134,22층(역삼동, 포스코피엔에스타워) | | | | |
| 75 | 광도면 죽림리 | 327-9 | 도 | 96 | 95 | ㈜무궁화신탁 | 서울특별시 강남구 테헤란로 134,22층(역삼동, 포스코피엔에스타워) | | | | |
| 68 | 광도면 죽림리 | 327-10 | 도 | 37 | 37 | ㈜무궁화신탁 | 서울특별시 강남구 테헤란로 134,22층(역삼동, 포스코피엔에스타워) | | | | |
| 69 | 광도면 죽림리 | 327-11 | 도 | 5 | 5 | ㈜무궁화신탁 | 서울특별시 강남구 테헤란로 134,22층(역삼동, 포스코피엔에스타워) | | | | |
| 76 | 광도면 죽림리 | 334 | 묘 | 744 | 3 | ㈜무궁화신탁 | 서울특별시 강남구 테헤란로 134,22층(역삼동, 포스코피엔에스타워) | | | | |
| 77 | 광도면 죽림리 | 1002 | 대 | 188 | 65 | ㈜무궁화신탁 | 서울특별시 강남구 테헤란로 134,22층(역삼동, 포스코피엔에스타워) | | | | |
| 78 | 광도면 죽림리 | 1003 | 대 | 182 | 84 | ㈜엘금상산업개발 | 경남 통영시 광도면 죽림2로49-31, 201호(동진빌딩) | | | | |
| 79 | 광도면 죽림리 | 1004-1 | 대 | 89 | 47 | ㈜무궁화신탁 | 서울특별시 강남구 테헤란로 134,22층(역삼동, 포스코피엔에스타워) | | | | |
| 80 | 광도면 죽림리 | 1004-2 | 도 | 13 | 13 | 통영시 | | | | | |
| 81 | 광도면 죽림리 | 1005-1 | 대 | 212 | 62 | 이숙희 | 경남 통영시 광도면 홀리1길 83 | 통영복음신 용협동조합 | 경상남도 통영시 중앙로 98(서호동) | 근저당권 | |
| | | | | | | | | ㈜엘금상산 업개발 | 경상남도 통영시 광도면 죽림2로 49-31(죽림리, 동진 빌딩) | 가처분 | |
| 82 | 광도면 죽림리 | 1005-2 | 도 | 13 | 13 | 통영시 | | | | | |
| 83 | 광도면 죽림리 | 1006-1 | 대 | 258 | 55 | ㈜무궁화신탁 | 서울특별시 강남구 테헤란로 134,22층(역삼동, 포스코피엔에스타워) | | | | |
| 84 | 광도면 죽림리 | 1006-2 | 도 | 3 | 3 | 통영시 | | | | | |

경 남 공 보

제2552호

2022. 5. 12.(목)

| 연번 | 소재지 | 지번 | 지목 | 면적 | 권입 면적 | 소유자 | | 소유권이외의권리 | | | 비고 |
|----|------------|---------|----|----------------|----------------|----------|---|----------|----|------|----|
| | | | | m ² | m ² | 성명 | 주소 | 성명 | 주소 | 권리내용 | |
| 85 | 광도면 죽림리 | 1008-1 | 대 | 122 | 37 | ㈜무궁화신탁 | 서울특별시 강남구 테헤란로 134,22층(역삼동, 포스코피엔에스타워) | | | | |
| 86 | 광도면 죽림리 | 1008-2 | 도 | 36 | 36 | 통영시 | | | | | |
| 87 | 광도면 죽림리 | 1038-1 | 도 | 40 | 29 | 통영시 | | | | | |
| 88 | 광도면 죽림리 | 1038-2 | 도 | 182 | 152 | 통영시 | | | | | |
| 89 | 광도면 죽림리 | 1039 | 전 | 55 | 4 | ㈜무궁화신탁 | 서울특별시 강남구 테헤란로 134,22층(역삼동, 포스코피엔에스타워) | | | | |
| 90 | 광도면 죽림리 | 1039-1 | 도 | 11 | 10 | 통영시 | | | | | |
| 91 | 광도면 죽림리 | 1519-1 | 도 | 4895 | 563 | 국(국토교통부) | | | | | |
| 92 | 광도면 죽림리 | 1519-16 | 도 | 1695 | 296 | 국(국토교통부) | | | | | |
| 93 | 광도면 죽림리 | 1525-2 | 도 | 5277 | 862 | 국(국토교통부) | | | | | |

● 통영시 고시 제2022-75호

통영도시계획시설(평립체육시설)사업 실시계획인가(변경) 고시

통영시 평립동 462-1번지 일원 도시계획시설(평립체육시설)사업에 대하여 「국토의 계획 및 이용에 관한 법률」 제88조, 제91조 및 같은법 시행령 제100조 규정에 따라 실시계획인가(변경)하고 아래와 같이 고시합니다.

2022년 5월 12일

통 영 시 장

□ 실시계획인가 내용

1. 사업시행지 위치 : 경상남도 통영시 평립동 462-1번지 일원

2. 사업의 종류 및 명칭

- 종류 : 도시계획시설(체육시설)사업
- 명칭 : 평립체육시설 조성사업

3. 사업의 규모

- 사업면적 : 63,500㎡

4. 사업시행자 주소 및 성명

- 성 명 : 통영시장(교육체육지원과)
- 주 소 : 통영시 통영해안로 515(무전동)

5. 사업기간

- 당 초 : 2005. 12. 20. ~ 2021. 12. 31.
- 변 경 : 2005. 12. 20. ~ 2022. 9. 30.

6. 사용 또는 수용할 토지의 소유권 및 소유권외의 권리조서 : 첨부

경 남 공 보

제2552호

2022. 5. 12.(목)

□ 서류열람 및 문의

- 통영시청 도시과(☎055-650-5632), 교육체육지원과(☎055-650-4723)

<첨부> 사용 또는 수용할 토지의 소유권 및 소유권외의 권리조사

| 일련 번호 | 행정 구역 | 지번 | 지 목 | 지적면적 (㎡) | 편입면적 (㎡) | 소 유 자 | | 권리관계인 | | 비 고 |
|----------|--------------------------------|--------|--------|-------------|-------------|-------|----------------|-------|-----|--------|
| | | | | | | 성 명 | 주 소 | 성 명 | 주 소 | |
| 계 | | 58필지 | | 85,906 | 63,500 | | | | | |
| 1 | 통 영 시 평 림 동 | 산40-3 | 도 | 2,777 | 22 | 황종균 | 충무시 평림동 437 | - | - | |
| 2 | | 220-2 | 도 | 112 | 73 | 통영시 | - | - | - | |
| 3 | | 222-1 | 답 | 155 | 155 | 통영시 | - | - | - | |
| 4 | | 222-11 | 도 | 351 | 183 | 통영시 | - | - | - | |
| 5 | | 449-1 | 전 | 126 | 126 | 통영시 | - | - | - | |
| 6 | | 449-2 | 구 | 93 | 62 | 통영시 | - | - | - | |
| 7 | | 449-3 | 전 | 128 | 128 | 통영시 | - | - | - | |
| 8 | | 449-5 | 도 | 129 | 48 | 통영시 | - | - | - | |
| 9 | | 449-6 | 도 | 451 | 106 | 통영시 | - | - | - | |
| 10 | | 451-1 | 전 | 656 | 656 | 통영시 | - | - | - | |
| 11 | | 451-4 | 도 | 402 | 189 | 통영시 | - | - | - | |
| 12 | | 452-1 | 답 | 1,613 | 1,613 | 통영시 | - | - | - | |
| 13 | | 452-2 | 답 | 814 | 814 | 통영시 | - | - | - | |
| 14 | | 452-4 | 도 | 614 | 276 | 통영시 | - | - | - | |
| 15 | | 453 | 답 | 926 | 926 | 통영시 | - | - | - | |
| 16 | | 454 | 도 | 225 | 214 | 통영시 | - | - | - | |
| 17 | | 455-3 | 전 | 109 | 12 | 통영시 | - | - | - | |
| 18 | | 456-3 | 답 | 955 | 836 | 통영시 | - | - | - | |
| 19 | | 457-3 | 과 | 26 | 8 | 통영시 | - | - | - | |
| 20 | | 458-4 | 체 | 268 | 179 | 통영시 | - | - | - | |
| 21 | | 459-2 | 체 | 407 | 396 | 통영시 | - | - | - | |
| 22 | | 460-1 | 체 | 539 | 525 | 통영시 | - | - | - | |
| 23 | | 460-3 | 체 | 159 | 159 | 통영시 | - | - | - | |
| 24 | | 461-1 | 답 | 1,091 | 1,091 | 통영시 | - | - | - | |
| 25 | | 461-2 | 답 | 2,780 | 2,780 | 통영시 | - | - | - | |
| 26 | | 461-3 | 답 | 714 | 714 | 통영시 | - | - | - | |
| 27 | | 461-4 | 답 | 1,008 | 1,008 | 통영시 | - | - | - | |
| 28 | | 462 | 답 | 344 | 344 | 통영시 | - | - | - | |
| 29 | | 462-1 | 체 | 1,470 | 1,470 | 통영시 | - | - | - | |

경 남 공 보

제2552호

2022. 5. 12.(목)

| 일련 번호 | 행정 구역 | 지번 | 지 목 | 지적면적 (㎡) | 편입면적 (㎡) | 소 유 자 | | 권리관계인 | | 비 고 |
|----------|--------------------------------|-------|--------|-------------|-------------|----------|--------------------|-------|-----|--------|
| | | | | | | 성 명 | 주 소 | 성 명 | 주 소 | |
| 30 | 통 영 시 평 림 동 | 462-2 | 채 | 8,661 | 8,603 | 국(기획재정부) | - | - | - | |
| 31 | | 463 | 답 | 3,104 | 3,104 | 통영시 | - | - | - | |
| 32 | | 463-1 | 답 | 3,345 | 3,345 | 통영시 | - | - | - | |
| 33 | | 463-2 | 채 | 21,749 | 21,749 | 국(기획재정부) | - | - | - | |
| 34 | | 463-3 | 구 | 1,621 | 1,477 | 국(건설교통부) | - | - | - | |
| 35 | | 464 | 답 | 740 | 740 | 통영시 | - | - | - | |
| 36 | | 465-1 | 답 | 2,056 | 2,056 | 통영시 | - | - | - | |
| 37 | | 465-2 | 구 | 23 | 23 | 통영시 | - | - | - | |
| 38 | | 467-1 | 답 | 357 | 357 | 통영시 | - | - | - | |
| 39 | | 467-2 | 구 | 63 | 63 | 황철진 | 통영시 큰개길 24-73 | - | - | |
| 40 | | 468-1 | 답 | 782 | 782 | 통영시 | - | - | - | |
| 41 | | 468-2 | 구 | 17 | 17 | 김영갑 | 경기도 의정부시 금오동 64 | - | - | |
| 42 | | 468-3 | 도 | 593 | 320 | 통영시 | - | - | - | |
| 43 | | 469 | 답 | 295 | 295 | 통영시 | - | - | - | |
| 44 | | 469-1 | 답 | 341 | 341 | 통영시 | - | - | - | |
| 45 | | 469-2 | 도 | 366 | 247 | 통영시 | - | - | - | |
| 46 | | 469-3 | 도 | 6 | 6 | 통영시 | - | - | - | |
| 47 | | 470-1 | 답 | 118 | 118 | 통영시 | - | - | - | |
| 48 | | 470-4 | 답 | 814 | 814 | 통영시 | - | - | - | |
| 49 | | 470-5 | 도 | 480 | 185 | 통영시 | - | - | - | |
| 50 | | 471-3 | 채 | 792 | 531 | 통영시 | - | - | - | |
| 51 | | 471-4 | 채 | 1,740 | 1,160 | 국(기획재정부) | - | - | - | |
| 52 | | 518-7 | 채 | 118 | 42 | 통영시 | - | - | - | |
| 53 | | 518-8 | 채 | 1,040 | 553 | 국(기획재정부) | - | - | - | |
| 54 | | 521-4 | 전 | 109 | 35 | 통영시 | - | - | - | |
| 55 | | 1099 | 도 | 5,677 | 707 | 국(건설교통부) | - | - | - | |
| 56 | | 1100 | 구 | 10,026 | 584 | 국(건설교통부) | - | - | - | |
| 57 | | 1108 | 도 | 112 | 97 | 국(건설교통부) | - | - | - | |
| 58 | 1114 | 구 | 1,319 | 36 | 국(건설교통부) | - | - | - | | |

● 사천시 고시 제2022-88호

도시계획시설(유원지③:실안2 유원지)사업 사업시행자 지정 및 실시계획(변경)인가 고시

사천시 고시 제2021-132호(2021.5.20.)로 최종 결정(변경)된 도시계획시설(유원지③:실안2 유원지)사업에 대하여 변경 사항이 있어 「국토의 계획 및 이용에 관한 법률」 제86조, 제87조, 제88조, 같은 법 시행령 제96조, 제97조의 규정에 따라 사업시행자 지정 및 실시계획(변경)인가하고 같은 법 제91조 같은 법 시행령 제100조의 규정에 따라 그 인가 내용을 고시합니다.

2022년 5월 12일

사 천 시 장

1. 실시계획인가 내용

- 사업시행지의 위치 : 사천시 실안동 964-9 일원
- 사업의 종류 및 명칭
 - 사업의 종류 : 도시계획시설(유원지③:실안2 유원지)사업
 - 사업의 명칭 : 실안2 유원지 조성사업
- 사업의 면적 또는 규모(변경)
 - [당초] 낚시터(1,774㎡), 야영장(1,695㎡)
 - [변경] 낚시터(0㎡), 야영장(3,469㎡) 증1,774㎡
- 사업시행자의 성명 및 주소
 - 성명 : (주)산으로간낚시꾼 대표 이상민
 - 주소 : 사천시 해안관광로 68-20(실안동)
- 사업의 착수(예정)일 및 준공예정일
 - 착수예정일 : 실시계획(변경)인가일
 - 준공예정일 : 2023. 12. 31.
- 수용 또는 사용할 토지 또는 건물의 소재지·지번·지목 및 면적, 소유권과 소유권 외의 권리의 명세 및 그 소유자·권리자의 성명·주소(변경)

경 남 공 보

제2552호

2022. 5. 12.(목)

■ 편입토지조서

| 일련 번호 | 소재지 | 지번 | 지 목 | 토지(m ²) | | 소 유 자 | | 권 리 자 | | 비고 |
|----------|-----|-------|--------|---------------------|-------|-------------|--------------|-------|------------|------------|
| | | | | 대장 | 편입 | 성명 | 주소 | 성명 | 주소 | |
| 1 | 실안동 | 962 | 원 | 1,078 | 222 | (주)산으로간 님시꾼 | 사천시 해안관광로 | 삼천포농협 | 사천시 주공로 | 근저당 |
| | | | | | | 이상민 | 서울특별시 서초구 | | | |
| 2 | 실안동 | 964-9 | 원 | 3,980 | 3,247 | (주)산으로간 님시꾼 | 사천시 해안관광로 | 삼천포농협 | 사천시 주공로 | 근저당 지상권 |
| 3 | 실안동 | 964-5 | 도 | 1,839 | - | (주)산으로간 님시꾼 | 사천시 해안관광로 | 삼천포농협 | 사천시 주공로 | 근저당 지상권 |
| 4 | 실안동 | 964-8 | 차 | 1,117 | - | (주)산으로간 님시꾼 | 사천시 해안관광로 | 삼천포농협 | 사천시 주공로 | 근저당 지상권 |
| 5 | 실안동 | 964-6 | 공 | 292 | - | (주)산으로간 님시꾼 | 사천시 해안관광로 | 삼천포농협 | 사천시 주공로 | 근저당 지상권 |
| 6 | 실안동 | 964-7 | 공 | 1,043 | - | (주)산으로간 님시꾼 | 사천시 해안관광로 | 삼천포농협 | 사천시 주공로 | 근저당 지상권 |
| 합 계 | | 6필지 | | 9,349 | 3,469 | | | | | |

2. 관계도서는 사천시청 도시과에 비치하였으며, 기타 상세한 사항은 도시과(☎055-831-3167)로 문의하시기 바랍니다.

● 사천시 고시 제2022-94호

**도시계획시설(종합의료시설:삼천포서울병원)사업 사업시행자 지정
및 실시계획(변경)인가 (정정)고시**

사천시 고시 제2020-321호(2020.9.29.)로 사업시행자 지정 및 실시계획인가 고시된 도시계획시설(종합의료시설:삼천포서울병원)사업에 대하여 변경사항이 있어 「국토의 계획 및 이용에 관한 법률」 제86조, 제87조, 제88조, 같은 법 시행령 제96조, 제97조의 규정에 따라 사업시행자 지정 및 실시계획(변경)인가하고 같은 법 제91조 같은 법 시행령 제100조의 규정에 따라 그 인가 내용을 고시합니다.

2022년 5월 12일

사 천 시 장

1. 실시계획인가 내용

- 사업시행지의 위치 : 사천시 동금동 69-2 일원
- 사업의 종류 및 명칭
 - 사업의 종류 : 도시계획시설(종합의료시설:삼천포서울병원)사업
 - 사업의 명칭 : 삼천포서울병원 증축공사
- 사업의 면적 또는 규모(변경)
 - 층수 및 규모

[당초]

- * 층 수 : 지하1층~지상6층
- * 건축면적 : 2,862.29㎡
- * 연 면 적 : 13,445.09㎡

[변경]

- * 층 수 : 지하1층~지상6층
- * 건축면적 : 2,887.22㎡
- * 연 면 적 : 15,443.23㎡
- 동수 및 구조 : 주건축물3동, 일반철골, 철근콘크리트구조
- 사업시행자의 성명 및 주소
 - 성명 : 의료법인승연의료재단
 - 주소 : 사천시 남일로 33(동서금동)

경 남 공 보

제2552호

2022. 5. 12.(목)

○ 사업의 착수(예정)일 및 준공예정일(변경)

[당초]

- 착수예정일 : 실시계획인가일
- 준공예정일 : 착수일로부터 24개월

[변경]

- 착 수 일 : 2020. 9. 29.
- 준공예정일 : 2022. 9. 28.

○ 수용 또는 사용할 토지 또는 건물의 소재지·지번·지목 및 면적, 소유권과 소유권 외의 권리의 명세 및 그 소유자·권리자의 성명·주소(변경)

■ 편입토지조서(정정 변경) ※ 지번 및 지목 오류 정정

| 일련 번호 | 위치 | 지번 | | 지 목 | | 면적(m ²) | | | | 소유자 | | 소유권 이의 권리자 |
|----------|-----|-------|-------|-----|----|---------------------|----------|----------|----------|------------|-------------|------------------|
| | | 당초 | 변경 | 당초 | 변경 | 당초 | | 변경 | | 주소 | 성명 | |
| | | | | | | 공부 | 권입 | 공부 | 권입 | | | |
| 1 | 동금동 | 69-2 | 69-2 | 대 | 대 | 1,413.10 | 1,413.10 | 1,413.10 | 1,413.10 | 사천시 남일로 ** | 의료법인 승연의료재단 | |
| 2 | 동금동 | 69-4 | 69-4 | 대 | 대 | 160.10 | 160.10 | 160.10 | 160.10 | 사천시 남일로 ** | 의료법인 승연의료재단 | |
| 3 | 동금동 | 69-10 | 69-10 | 대 | 대 | 661.50 | 661.50 | 661.50 | 661.50 | 사천시 남일로 ** | 의료법인 승연의료재단 | |
| 4 | 동금동 | 69-11 | 69-11 | 대 | 대 | 282.50 | 282.50 | 282.50 | 282.50 | 사천시 남일로 ** | 의료법인 승연의료재단 | |
| 5 | 동금동 | 68-3 | 68-3 | 대 | 대 | 402.60 | 374.00 | 370.50 | 370.50 | 사천시 남일로 ** | 의료법인 승연의료재단 | |
| 6 | 동금동 | 69-10 | 68-10 | 차 | 차 | 351.80 | 309.00 | 305.60 | 305.60 | 사천시 남일로 ** | 의료법인 승연의료재단 | |
| 7 | 동금동 | 68-13 | 68-13 | 차 | 차 | 449.60 | 449.60 | 449.60 | 449.60 | 사천시 남일로 ** | 의료법인 승연의료재단 | |
| 8 | 동금동 | 143-4 | 143-4 | 도 | 대 | 252.60 | 252.60 | 252.60 | 252.60 | 사천시 남일로 ** | 의료법인 승연의료재단 | |
| | 소계 | | | | | 3,973.80 | 3,902.40 | 3,895.50 | 3,895.50 | | | |
| 9 | 동금동 | 68-1 | 68-1 | 대 | 대 | 113.00 | 97.00 | 94.50 | 94.50 | 사천시 남일로 ** | 의료법인 승연의료재단 | |
| 10 | 동금동 | 68-4 | 68-4 | 대 | 대 | 263.10 | 206.00 | 201.50 | 201.50 | 사천시 남일로 ** | 의료법인 승연의료재단 | |
| 11 | 동금동 | 68-5 | 68-5 | 대 | 대 | 220.20 | 220.20 | 220.20 | 220.20 | 사천시 남일로 ** | 의료법인 승연의료재단 | |
| 12 | 동금동 | 68-6 | 68-6 | 대 | 대 | 220.20 | 220.20 | 220.20 | 220.20 | 사천시 남일로 ** | 의료법인 승연의료재단 | |
| 13 | 동금동 | 68-8 | 68-8 | 대 | 대 | 219.20 | 214.00 | 212.90 | 212.90 | 사천시 남일로 ** | 의료법인 승연의료재단 | |
| 14 | 동금동 | 68-14 | 68-14 | 대 | 대 | 33.10 | 29.00 | 28.00 | 28.00 | 사천시 남일로 ** | 의료법인 승연의료재단 | |
| 15 | 동금동 | 70-3 | 70-3 | 대 | 대 | 166.30 | 166.30 | 166.30 | 166.30 | 사천시 남일로 ** | 의료법인 승연의료재단 | |
| 16 | 동금동 | 70-4 | 70-4 | 대 | 대 | 242.00 | 242.00 | 242.00 | 242.00 | 사천시 남일로 ** | 의료법인 승연의료재단 | |
| 17 | 동금동 | 70-5 | 70-5 | 대 | 대 | 394.00 | 394.00 | 394.00 | 394.00 | 사천시 남일로 ** | 의료법인 승연의료재단 | |
| 18 | 동금동 | 70-6 | 70-6 | 대 | 대 | 173.20 | 173.20 | 173.20 | 173.20 | 사천시 남일로 ** | 의료법인 승연의료재단 | |
| 19 | 동금동 | 70-1 | 70-1 | 대 | 대 | - | - | 166.90 | 166.90 | 사천시 남일로 ** | 의료법인 승연의료재단 | |
| | 소계 | | | | | 2,044.30 | 1,961.90 | 2,119.70 | 2,119.70 | | | |
| | 합 계 | | | | | 6,018.10 | 5,864.30 | 6,015.20 | 6,015.20 | | | |

2. 관계도서는 사천시청 도시과에 비치하였으며, 기타 상세한 사항은 도시과(☎055-831-3167)로 문의하시기 바랍니다.

● 사천시 고시 제2022-96호

도시계획시설(도로:중부 중로1-14호선 및 소로2-222호선)사업 실시계획변경인가 정정고시

사천시 고시 제2016-22호(2016.1.28.)로 최초 실시계획인가 되고 사천시 고시 제2022-95호(2022.05.06.)로 최종 실시계획(변경)인가 고시된 신기 선진주유소~농어촌도로 용현202호선간 도로 확·포장공사에 따른 도시계획시설(도로 : 중부 중로1-14, 소로2-222호선)사업에 대하여 「국토의 계획 및 이용에 관한 법률」 제88조 및 같은법 시행령 제97조 규정에 의거 도시계획시설사업 실시계획 변경인가하고, 같은법 제91조 및 같은법 시행령 제100조 규정에 의거 그 내용을 정정 고시합니다.

2022년 5월 12일

사 천 시 장

1. 사업 시행지의 위치 : 사천시 용현면 신복리 466-7번지 일원[변경없음]

2. 사업의 종류 및 명칭[변경없음]

가. 종 류 : 도시계획시설(도로 : 중부 중로1-14, 소로2-222호선)사업

나. 명 칭 : 신기 선진주유소~농어촌도로 용현202호선간 도로 확·포장공사

3. 사업의 면적 또는 규모[변경없음] ㄱ 중로1-14호선 : 접속도로개설 A=181㎡

ㄴ 소로2-222호선 : L=684m, B=8.0m, A=8,228㎡

4. 사업시행자의 주소 및 성명[변경없음]

가. 주 소 : 경남 사천시 사천읍 구암두문로 154-32, 2층

나. 성 명 : (주)금오 대표이사 이도식

5. 사업의 착수 및 준공예정일[정정]

ㄱ 당초 : 2016. 02. 23. ~ 2021. 02. 22.

┆ (정정) : 2016. 02. 23. ~ 2022. 02. 22.

ㄴ 변경 : 2016. 02. 23. ~ 2023. 02. 22.

경 남 공 보

제2552호

2022. 5. 12.(목)

6. 수용 또는 사용할 토지 또는 건물의 소재지·지번·지목 및 면적, 소유권과 소유권외의 권리의 명세 및 그 소유자·권리자의 성명·주소 [변경없음]

| 번호 | 소재지 | 지번 | 지목 | 공부 면적 (㎡) | 편입 면적 (㎡) | 소유자 | | 소유권 이외의 권리 | | | 비고 |
|----|-----|--------|----|-----------------|-----------------|---------|----|------------|----|------|----|
| | | | | | | 성명 | 주소 | 성명 | 주소 | 권리내용 | |
| 1 | 신복리 | 459-4 | 도 | 3,302 | 46 | 국토교통부 | | | | | |
| 2 | 신복리 | 469-2 | 도 | 1,168 | 33 | 국토교통부 | | | | | |
| 3 | 신복리 | 466-8 | 답 | 36 | 36 | 사천시 | | | | | |
| 4 | 신복리 | 467-4 | 전 | 28 | 28 | 사천시 | | | | | |
| 5 | 신복리 | 466-7 | 도 | 130 | 115 | 사천시 | | | | | |
| 6 | 신복리 | 463-3 | 도 | 93 | 26 | 사천시 | | | | | |
| 7 | 신복리 | 468-4 | 도 | 79 | 79 | 사천시 | | | | | |
| 8 | 신복리 | 907 | 도 | 3,334 | 2,152 | 농림축산식품부 | | | | | |
| 9 | 신복리 | 468-5 | 답 | 227 | 227 | 사천시 | | | | | |
| 10 | 신복리 | 371-6 | 도 | 31 | 4 | 사천시 | | | | | |
| 11 | 신복리 | 468-2 | 구 | 202 | 38 | 농림축산식품부 | | | | | |
| 12 | 신복리 | 468-6 | 답 | 29 | 29 | 사천시 | | | | | |
| 13 | 신복리 | 472-26 | 대 | 48 | 48 | 사천시 | | | | | |
| 14 | 신복리 | 472-2 | 도 | 2,023 | 4 | 사천시 | | | | | |
| 15 | 신복리 | 371-7 | 도 | 66 | 22 | 사천시 | | | | | |
| 16 | 신복리 | 371-23 | 대 | 25 | 25 | 사천시 | | | | | |
| 17 | 신복리 | 371-18 | 전 | 39 | 39 | 사천시 | | | | | |
| 18 | 신복리 | 371-15 | 전 | 16 | 16 | 사천시 | | | | | |
| 19 | 신복리 | 371-19 | 전 | 21 | 21 | 사천시 | | | | | |
| 20 | 신복리 | 368-7 | 도 | 7 | 7 | 사천시 | | | | | |
| 21 | 신복리 | 371-20 | 전 | 327 | 327 | 사천시 | | | | | |
| 22 | 신복리 | 370-7 | 창 | 180 | 180 | 사천시 | | | | | |
| 23 | 신복리 | 371-21 | 도 | 56 | 56 | 사천시 | | | | | |
| 24 | 신복리 | 370-8 | 과 | 97 | 97 | 사천시 | | | | | |
| 25 | 신복리 | 371-22 | 장 | 107 | 107 | 사천시 | | | | | |
| 26 | 신복리 | 376-6 | 장 | 107 | 107 | 사천시 | | | | | |
| 27 | 신복리 | 376-7 | 도 | 7 | 7 | 사천시 | | | | | |
| 28 | 신복리 | 370-6 | 전 | 461 | 461 | 사천시 | | | | | |
| 29 | 신복리 | 379-1 | 도 | 40 | 29 | 사천시 | | | | | |
| 30 | 신복리 | 산59-12 | 임 | 2 | 2 | 사천시 | | | | | |
| 31 | 신복리 | 370-9 | 전 | 1 | 1 | 사천시 | | | | | |
| 32 | 신복리 | 382-1 | 도 | 45 | 36 | 국토교통부 | | | | | |
| 33 | 신복리 | 379-3 | 답 | 159 | 159 | 사천시 | | | | | |
| 34 | 신복리 | 381-1 | 답 | 85 | 85 | 사천시 | | | | | |
| 35 | 신복리 | 382 | 전 | 318 | 229 | 국토교통부 | | | | | |
| 36 | 신복리 | 382-2 | 도 | 24 | 17 | 국토교통부 | | | | | |
| 37 | 신복리 | 산59-10 | 임 | 804 | 804 | 사천시 | | | | | |
| 38 | 신복리 | 산59-11 | 임 | 153 | 153 | 사천시 | | | | | |
| 39 | 신복리 | 905 | 도 | 1,696 | 95 | 국토교통부 | | | | | |

경 남 공 보

제2552호

2022. 5. 12.(목)

| 번호 | 소재지 | 지번 | 지목 | 공부 면적 (㎡) | 편입 면적 (㎡) | 소 유 자 | | 소유권 이외의 권리 | | | 비 고 |
|-----|-----|-------|----|-----------------|-----------------|---------|--------------|------------|-----|------|-----|
| | | | | | | 성명 | 주 소 | 성 명 | 주 소 | 권리내용 | |
| 40 | 신복리 | 383-4 | 장 | 160 | 160 | 사천시 | | | | | |
| 41 | 신복리 | 387-3 | 답 | 419 | 419 | 사천시 | | | | | |
| 42 | 신복리 | 387-5 | 답 | 141 | 141 | 사천시 | | | | | |
| 43 | 신복리 | 388-4 | 답 | 510 | 510 | 사천시 | | | | | |
| 44 | 신복리 | 906 | 도 | 1,021 | 88 | 농림축산식품부 | | | | | |
| 45 | 신복리 | 388-6 | 장 | 172 | 172 | 사천시 | | | | | |
| 46 | 신복리 | 364-3 | 장 | 145 | 145 | 사천시 | | | | | |
| 47 | 신복리 | 388-2 | 도 | 73 | 73 | 사천시 | | | | | |
| 48 | 신복리 | 364-2 | 도 | 39 | 39 | 사천시 | | | | | |
| 49 | 신복리 | 389-1 | 도 | 18 | 10 | 사천시 | | | | | |
| 50 | 신복리 | 389-2 | 장 | 23 | 23 | 사천시 | | | | | |
| 51 | 신복리 | 390-2 | 전 | 36 | 36 | 사천시 | | | | | |
| 52 | 신복리 | 362-3 | 답 | 20 | 20 | 사천시 | | | | | |
| 53 | 신복리 | 362-1 | 도 | 57 | 57 | 사천시 | | | | | |
| 54 | 신복리 | 362-4 | 답 | 119 | 119 | 사천시 | | | | | |
| 55 | 신복리 | 390-3 | 전 | 28 | 28 | 사천시 | | | | | |
| 56 | 신복리 | 390-1 | 도 | 36 | 2 | 사천시 | | | | | |
| 57 | 신복리 | 391-1 | 도 | 3 | 3 | 사천시 | | | | | |
| 58 | 신복리 | 362-5 | 답 | 7 | 7 | 사천시 | | | | | |
| 59 | 신복리 | 391-2 | 답 | 26 | 26 | 사천시 | | | | | |
| 60 | 신복리 | 392-1 | 도 | 139 | 41 | 사천시 | | | | | |
| 61 | 신복리 | 392-3 | 전 | 277 | 277 | 사천시 | | | | | |
| 62 | 신복리 | 산42-3 | 임 | 66 | 66 | (주)금오 | 사천시 사남면 월성1길 | | | | |
| 소 계 | | | | 19,108 | 8,409 | | | | | | |

● 사천시 고시 제2022-97호

월성마을회관 주변 도시계획시설[도로: 중부 소로3-30호선]사업 실시계획인가 고시

사천시 고시 제2015-205호(2015.12.31.)로 결정(변경)된 도시계획시설[도로: 중부 소로3-30호선]사업에 대하여 「국토의 계획 및 이용에 관한 법률」 제88조 및 같은 법 시행령 제97조에 따라 실시계획인가하고 같은 법 제91조 및 같은 법 시행령 제100조에 따라 그 인가 내용을 고시합니다.

2022년 5월 12일

사 천 시 장

1. 사업시행지의 위치 : 사천시 사남면 월성리 93-2번지 일원

2. 사업의 종류 및 명칭

가. 사업의 종류: 도시계획시설(도로: 중부 소로3-30호선)사업

나. 사업의 명칭: 월성마을회관 주변 도시계획도로(소로3-30호선) 개설공사

3. 사업의 면적 또는 규모: 도로개설 L=71.2m, B=6.0m

4. 사업시행자의 성명 및 주소

가. 성 명: 사천시장(도시과장)

나. 주 소: 사천시 용현면 시청로 77

5. 사업의 착수 및 준공예정일

가. 착수예정일: 2022. 5. 12.

나. 준공예정일: 2026. 12. 31.

6. 수용 또는 사용할 토지 또는 건물의 소재지·지번·지목 및 면적, 소유권과 소유권외의 권리의 명세 및 그 소유자·권리자의 성명·주소

경 남 공 보

제2552호

2022. 5. 12.(목)

■ 수용 또는 사용할 토지조사

| 순번 | 위치 | 지번 | 지목 | 편입면적(㎡) | | 소유자 | | 소유권이의 권리자 | | 권리의 종류 및 내용 | 비고 |
|----|---------|-------|----|----------|-------|-----------|-----------------------|------------|----------------------|-------------|-----|
| | | | | 대장 | 편입 | 성명 | 주소 | 성명 | 주소 | | |
| 1 | 사남면 월성리 | 98-13 | 답 | 810.0 | 7.0 | 김*민 | 사천시 정동면 진삼로 * | | | | |
| 2 | " | 98-12 | 수 | 1,579.0 | 60.0 | 한국남동발전(주) | 진주시 사들로123번길 * | | | | |
| 3 | " | 98-14 | 수 | 202.0 | 24.0 | | 국(환경부) | | | | |
| 4 | " | 98-22 | 답 | 91.0 | 26.0 | 김*민 | 사천시 정동면 진삼로 * | | | | |
| 5 | " | 95 | 전 | 758.0 | 143.0 | 이*녀 | 사천시 사남면 월성2길 * | | | | |
| 6 | " | 93 | 대 | 699.01 | 41.0 | 서*희 | 사천시 사남면 월성2길 * | 손*련 | 사천시 사남면 유천길281, * | 가압류 | 1/2 |
| | | | | | | | | 국민건강보험공단 | 강원도 원주시 건강로 32 | 가압류 | |
| | | | | | | | | 정*홍 | 진주시 진주대로 1317, * | 근저당 | |
| | | | | | | | | 백*옥 | 사천시 축동면 배춘길 * | 근저당 | |
| 7 | " | 93-2 | 대 | 282.0 | 180.0 | 허*자 | 사천시 사천읍 사천읍성로 * | 손*련 | 사천시 사남면 유천길281, * | 가압류 | 1/2 |
| | | | | | | | | 경남신용보증재단 | 창원시 의창구 원이대로 362, 4층 | 가압류 | |
| | | | | | | | | 진주중앙신용협동조합 | 진주시 상대동180-30 | 근저당 | |
| | | | | | | | | 정*홍 | 진주시 진주대로 1317, * | 근저당 | |
| 8 | " | 93-1 | 도 | 16.0 | 7.0 | 제*순 | 사천시 사남면 월성2길 * | 손*련 | 사천시 사남면 유천길281, * | 가압류 | 1/2 |
| | | | | | | | | 백*옥 | 사천시 축동면 배춘길 * | 근저당 | |
| | | | | | | | | 정*홍 | 진주시 진주대로 1317, * | 근저당 | |
| | | | | | | | | 경남신용보증재단 | 창원시 의창구 원이대로 362, 4층 | 가압류 | |
| 9 | " | 92-3 | 대 | 114.0 | 40.0 | 신*숙 | 안성시 금광면 종합운동장로 132, * | 손*련 | 사천시 사남면 유천길281, * | 가압류 | 1/2 |
| | | | | | | | | 경남신용보증재단 | 창원시 의창구 원이대로 362, 4층 | 가압류 | |
| | | | | | | | | 진주중앙신용협동조합 | 진주시 대신로 305 | 근저당 지상권 | |
| | | | | | | | | 백*옥 | 사천시 축동면 배춘길 * | 근저당 | |
| 10 | | 92-3 | 대 | 114.0 | 40.0 | 신*숙 | 안성시 금광면 종합운동장로 132, * | | | | |
| 11 | | 92-1 | 도 | 217.0 | 28.0 | 월성마을회 | 사천시 사나면 월성2길 * | | | | |
| 합계 | | | | 4,924.01 | 574 | | | | | | |

■ 수용 또는 사용할 물건조사

| 연번 | 소재지 | 지번 | 물건의 종류 | 구조 및 규격 | 면적 및 수량 | 단위 | 소유자 | | 소유권 이외의 권리명세 | | 권리의 종류 및 내용 | 비고 |
|----|---------|------|--------|---------|---------|----|----------|-----------------------|--------------|----|-------------|----|
| | | | | | | | 성명 | 주소 | 성명 | 주소 | | |
| 1 | 사남면 월성리 | 93-2 | 석류 | 20년생 | 3 | 주 | 서*희 외 1인 | 사천시 사남면 월성2길 * | | | | |
| | | | 라일락 | 15년생 | 1 | 주 | | | | | | |
| | | | 수국 | 10년생 | 1 | 주 | | | | | | |
| | | | 연산홍 | 10년생 | 3 | 주 | | | | | | |
| 2 | 사남면 월성리 | 92-3 | 담장 | 블록 | 6 | ㎡ | 신*숙 | 안성시 금광면 종합운동장로 132, * | | | | |
| | | | 담장 | 철재 | 21 | ㎡ | | | | | | |
| | | | 홍가시나무 | 20년생 | 4 | 주 | | | | | | |

7. 관계도서는 사천시청 도시과에 비치하였으며, 기타 상세한 사항은 사천시청 도시과(☎055-831-3171)로 문의하시기 바랍니다.

● 밀양시 공고 제2022-1139호

도시계획시설(수도공급설비: 구기가압장)사업 공사완료 공고

밀양시 고시 제2021-133호(2021. 5. 27.)로 결정되고, 밀양시 고시 제2021-230호(2021. 8. 26.)로 실시계획 인가 된 도시계획시설(수도공급설비: 구기가압장)사업에 대하여 「국토의 계획 및 이용에 관한 법률」 제98조 및 같은 법 시행령 제102조에 따라 다음과 같이 공사완료 공고합니다.

2022년 5월 12일

밀 양 시 장

1. 공사완료내용

- 가. 사업시행지의 위치: 밀양시 청도면 고법리 1575-1번지 일원
- 나. 사업의 종류 및 명칭
 - 종 류: 도시계획시설(수도공급설비: 구기가압장)사업
 - 명 칭: 청도, 무안지구 농어촌생활용수 개발사업
- 다. 사업면적 및 규모: 가압장 A=524㎡
- 라. 사업시행자의 주소 및 성명
 - 주 소: 경상남도 밀양시 밀양대로 2047 (교동)
 - 성 명: 밀양시장(상하수도과장)
- 마. 사업기간: 2021. 8. 26. ~ 2022. 2. 22.

2. 기타 문의 사항은 밀양시청 도시재생과(055-359-5277)로 문의하시기 바랍니다.

● **거제시 고시 제2022-132호**

도시계획시설(공원:옥포공원)사업 시행자 지정 및 실시계획인가 고시

경상남도 고시 제1983-93호(1983.04.29.)호로 도시관리계획 결정(변경) 및 지형도면 최초 고시되고, 거제시 고시 제2020-251호(2020.10.29.)호로 도시관리계획 결정(변경) 및 지형도면 고시된 도시계획시설(공원:옥포공원)사업의 사업시행자 지정 및 실시계획인가 신청 건에 대하여 『국토의 계획 및 이용에 관한 법률』 제86조 및 제88조에 따라 시행자 지정 및 실시계획인가함에 따라 같은 법 제91조 및 같은법 시행령 제100조에 따라 고시합니다.

2022년 5월 12일

거 제 시 장

1. 사업시행지의 위치 : 거제시 옥포동 1285번지 일원

2. 사업의 종류 및 명칭

가. 종 류 : 도시계획시설(공원:옥포공원)사업

나. 명 칭 : 옥포테니스장 관리동 신축공사

3. 사업개요

| 구분 | 시설명 | 시설의 종류 | 위 치 | 시설결정규모 (㎡) | 사업시행규모 (㎡) | 비고 |
|----|------|--------|------------|---------------|---------------|----|
| 공원 | 옥포공원 | 근린공원 | 옥포동 1285번지 | 9,293 | 2,913 | |

※ 건축개요 : 주1동(제2종근린생활시설/사무소), 부1동(제2종근린생활시설/사무소), 가설건축물(옥외체육시설)

4. 사업시행자 : 거제시장(생활체육과장) / 거제시 계룡로 125(고현동)

5. 사업기간 : 실시계획인가일부부터~2022.12.31.

6. 관계도면 : “실읍생략”

7. 수용 또는 사용할 토지 또는 건물의 소재지, 지번, 지목 및 면적, 소유권과 소유권 외의 권리의 명세서 및 그 소유자, 권리자의 성명, 주소

| 연번 | 소재지 | 지번 | 지목 | 지적 (㎡) | 권입 면적 (㎡) | 공유지분 | 소유자 | | 권리자 | | 소유권 이외의 권리의 종류 및 내용 | 비고 |
|----|-----|------|----|-----------|-----------------|------|-----|----|-----|----|---------------------------------|----|
| | | | | | | | 성명 | 주소 | 성명 | 주소 | | |
| 1 | 육포동 | 1285 | 공 | 10000.9 | 2,913 | | 거제시 | | | | | |
| 합계 | | 1필지 | | 10000.9 | 2,913 | | | | | | | |

8. 기타 자세한 사항은 거제시 도시계획과(☎055-639-4445)로 문의 바랍니다.

● **거제시 고시 제2022-133호**

도시계획시설(장승포유원지)사업 시행자 지정 및 실시계획인가 고시

거제시 고시 제2018-52호(2018.02.28..)로 도시관리계획 결정(변경) 및 지형도면 고시된 도시계획시설(장승포유원지)사업의 사업시행자 지정 및 실시계획인가 신청 건에 대하여 『국토의 계획 및 이용에 관한 법률』 제86조 및 제88조에 따라 시행자 지정 및 실시계획인가함에 따라 같은 법 제91조 및 같은법 시행령 제100조에 따라 고시합니다.

2022년 5월 12일

거 제 시 장

1. 사업시행지의 위치 : 거제시 능포동 산61-79번지 일원

2. 사업의 종류 및 명칭

가. 종 류 : 도시계획시설(장승포유원지)사업

나. 명 칭 : 공영노외주차장 조성

경 남 공 보

제2552호

2022. 5. 12.(목)

3. 사업개요

| 구분 | 시설명 | 위 치 | 도시관리계획 결정 규모(m ²) | 사업시행규모(m ²) | 비고 |
|------|-----|---------------------|----------------------------------|-------------------------|-----|
| 공간시설 | 유원지 | 거제시 능포동 산61-79번지 일원 | 644,000 | 2,146 | 장승포 |

4. 사업시행자 : 거제시장(미래전략과장) / 거제시 계룡로 125(고현동)

5. 사업기간 : 착공일로부터 6개월간

6. 관계도면 : “실읍생략”

7. 수용 또는 사용할 토지 또는 건물의 소재지, 지번, 지목 및 면적, 소유권과 소유권 외의 권리의 명세서 및 그 소유자, 권리자의 성명, 주소 : 붙임 참조

8. 기타 자세한 사항은 거제시 도시계획과(☎055-639-4445)로 문의 바랍니다.

[붙임] 공영노외주차장 조성

| 연번 | 소재지 | 지번 | 지목 | 지적 (m ²) | 편입 면적 (m ²) | 공유지분 | 소유자 | | 권리자 | | 소유권 이외의 권리의 종류 및 내용 | 비고 |
|----|-----|--------|----|-------------------------|-------------------------------|------|--------------------|------------------------------------|-----|----|---------------------------------|----|
| | | | | | | | 성명 | 주소 | 성명 | 주소 | | |
| 1 | 능포동 | 298-3 | 전 | 1,234 | 66 | | 국유지 (기획재정부) | 세종특별자치시 갈매로 477 정부세종청사 기획재정부 | | | | |
| 2 | 능포동 | 297-20 | 전 | 174 | 10 | | 국유지 (기획재정부) | 세종특별자치시 갈매로 477 정부세종청사 기획재정부 | | | | |
| 3 | 능포동 | 297-21 | 전 | 62 | 55 | | 국유지 (기획재정부) | 세종특별자치시 갈매로 477 정부세종청사 기획재정부 | | | | |
| 4 | 능포동 | 297-18 | 전 | 1,203 | 12 | | 국유지 (기획재정부) | 세종특별자치시 갈매로 477 정부세종청사 기획재정부 | | | | |
| 5 | 능포동 | 산45-39 | 임 | 1,182 | 924 | | 국유지 (기획재정부) | 세종특별자치시 갈매로 477 정부세종청사 기획재정부 | | | | |
| 6 | 능포동 | 산61-79 | 임 | 107,288 | 926 | | 성광기업 지주주식 회사 | 부산광역시 사하구 다대동 380 | | | | |
| 7 | 능포동 | 203-7 | 임 | 380 | 153 | | 국유지 (기획재정부) | 세종특별자치시 갈매로 477 정부세종청사 기획재정부 | | | | |
| 합계 | 7필지 | | | 111,523 | 2,146 | | | | | | | |

● 거제시 공고 제2022-978호

도시계획시설(도로:중로3-8호선, 소로3-29호선)사업 공사완료 공고

거제시 공고 제2020-1247(2020.07.02.)호로 「농어촌도로 정비법」 제12조에 따라 도시관리계획 결정(변경) 및 실시계획인가 고시 의제 된 도시계획시설(도로:중로3-8호선, 소로3-29호선)사업이 완료됨에 따라, 「국토의 계획 및 이용에 관한 법률」 제98조 및 같은 법 시행령 제102조에 따라 공사완료 공고합니다.

2022년 5월 12일

거 제 시 장

1. 사업시행지의 위치 : 거제시 둔덕면 상둔리 856-10번지 일원

2. 사업의 종류 및 명칭

- 가. 종 류 : 도시계획시설(도로:중로3-8호선, 소로3-29호선)사업
- 나. 명 칭 : 둔덕면 농어촌도로201호선(상서~유지간)도로 확·포장 공사

3. 사업개요

| 구분 | 등급 및 규모 | | | 도시관리계획 결정 | | 사업시행규모 | | | 비고 |
|----|---------|----|----|-----------|-----------|-----------|-----------|-----------|----|
| | 등급 | 류별 | 번호 | 연장 (m) | 폭원 (m) | 연장 (m) | 폭원 (m) | 면적 (㎡) | |
| 도로 | 소로 | 3 | 29 | 315 | 6 | 315 | 6 | 3,160 | |
| | 중로 | 3 | 8 | 133,320 | 12 | - | - | 37 | |

4. 사업시행자 성명 및 주소 : 거제시장(도로과장)/거제시 계룡로 125(고현동)

5. 사업기간 : 2020.02.01. ~ 2021.12.31.

6. 기타 자세한 사항은 거제시 도시계획과(☎055-639-4445)로 문의 바랍니다.

● **거제시 공고 제2022-979호**

도시계획시설(항만:와현항)사업 시행자 지정 및 실시계획인가를 위한 열람·공고

경상남도 고시 제2011-492호(2011.11.24.)호로 도시관리계획 결정(변경) 및 지형도면 고시된 도시계획시설(항만:와현항)사업의 사업시행자 지정 및 실시계획인가 신청 건에 대하여 「국토의 계획 및 이용에 관한 법률」 제90조 및 같은 법 시행령 제99조에 따라 다음과 같이 열람·공고하오니 토지 등의 소유자 및 관계인 등은 관계 서류를 열람하시기 바라며, 열람 후 의견이 있을 경우 공고기간 내에 의견서를 서면으로 거제시청 도시계획과로 제출하시기 바랍니다.

2022년 5월 12일

거 제 시 장

1. 사업시행지의 위치 : 거제시 일운면 와현리 619-10번지 일원

2. 사업의 종류 및 명칭

가. 종 류 : 도시계획시설(항만:와현항)사업

나. 명 칭 : 와현항 방파제 연장공사

3. 사업규모

| 시설명 | 시설의 종류 | 위 치 | 시설결정규모(m ²) | 사업시행규모(m ²) | 비고 |
|-----|--------|---------------------|-------------------------|-------------------------|-----|
| 항만 | 정주어항 | 일운면 와현리 619-10번지 일원 | 38,754 | 1,580 | 와현항 |

4. 사업시행자 : 거제시장(해양항만과장) / 거제시 계룡로 125(고현동)

5. 사업기간

- 착공예정일 : 실시계획인가일

- 준공예정일 : 착공일로부터 12개월간

6. 열람기간 : 2022.05.12. ~ 2022.05.27.

7. 의견제출처 : 거제시청 도시계획과 (☎055-639-4445)

8. 관계도면 : “실음생략”

9. 수용 또는 사용할 토지 또는 건물의 소재지, 지번, 지목 및 면적, 소유권과 소유권외의 권리의 명세서 및 그 소유자, 권리자의 성명, 주소 : 생략(공유수면)

● **거제시 공고 제2022-980호**

도시계획시설(항만:내평항)사업 시행자 지정 및 실시계획인가를 위한 열람·공고

경상남도 고시 제2011-492호(2011.11.24.)호로 도시관리계획 결정(변경) 및 지형도면 고시된 도시계획시설(항만:내평항)사업의 사업시행자 지정 및 실시계획인가 신청 건에 대하여 「국토의 계획 및 이용에 관한 법률」 제90조 및 같은 법 시행령 제99조에 따라 다음과 같이 열람·공고하오니 토지 등의 소유자 및 관계인 등은 관계 서류를 열람하시기 바라며, 열람 후 의견이 있을 경우 공고기간 내에 의견서를 서면으로 거제시청 도시계획과로 제출하시기 바랍니다.

2022년 5월 12일

거 제 시 장

1. 사업시행지의 위치 : 거제시 둔덕면 술역리750-13번지 일원

2. 사업의 종류 및 명칭

가. 종 류 : 도시계획시설(항만:내평항)사업

나. 명 칭 : 내평항 어항시설 확장공사

3. 사업규모

| 시설명 | 시설의 종류 | 위 치 | 시설결정규모(m ²) | 사업시행규모(m ²) | 비고 |
|-----|--------|---------------------|-------------------------|-------------------------|-----|
| 항만 | 정주어항 | 둔덕면 술역리 750-13번지 일원 | 16,424 | 571 | 내평항 |

4. 사업시행자 : 거제시장(해양항만과장) / 거제시 계룡로 125(고현동)

5. 사업기간

- 착공예정일 : 실시계획인가일

- 준공예정일 : 착공일로부터 6개월간

6. 열람기간 : 2022.05.06. ~ 2022.05.21.

7. 의견제출처 : 거제시청 도시계획과 (☎055-639-4445)

8. 관계도면 : “실음생략”

9. 수용 또는 사용할 토지 또는 건물의 소재지, 지번, 지목 및 면적, 소유권과 소유권외의 권리의 명세서 및 그 소유자, 권리자의 성명, 주소 : 생략(공유수면)

● 거제시 공고 제2022-1023호

도시계획시설(도로:소로3-11호선)사업 공사완료 공고

거제시 고시 제2020-262호(2020.11.12.)로 도시관리계획 결정(변경) 고시되고 거제시 고시 제 2021-88호(2021.04.01.)로 사업시행자 지정 및 실시계획인가 고시된 도시계획시설(도로:소로3-11호선) 사업이 완료됨에 따라 「국토의 계획 및 이용에 관한 법률」 제98조 및 같은 법 시행령 제102조에 따라 공사완료 공고합니다.

2022년 5월 12일

거 제 시 장

1. 사업시행지의 위치 : 거제시 고현동 1102-3번지 일원

2. 사업의 종류 및 명칭

- 가. 종 류 : 도시계획시설(도로)사업
- 나. 명 칭 : 고현항 인도교 건설공사

3. 사업개요

| 시설명 | 등급 및 규모 | | | 시설결정규모 | | 사업시행규모 | | | 비고 |
|-----|---------|----|----|--------|-------|--------|-------|-------|----|
| | 등급 | 류별 | 번호 | 연장(m) | 폭원(m) | 연장(m) | 폭원(m) | 면적(㎡) | |
| 도 로 | 소로 | 3 | 11 | 182 | 6 | 182 | 6 | 2,017 | |

4. 사업시행자 : 디엘이앤씨(주) / 서울시 종로구 통일로 134(평동)

5. 사업기간 : 2021. 04. 01 ~ 2022. 06. 30.

6. 기타 자세한 사항은 거제시 도시계획과(☎055-639-4417)로 문의 바랍니다.

● **거제시 공고 제2022-1024호**

도시계획시설(공원:소공원3)사업 공사완료 공고

거제시 고시 제2020-262호(2020.11.12.)로 도시관리계획 결정(변경) 고시되고 거제시 고시 제 2021-185호(2021.07.01.)로 사업시행자 지정, 실시계획인가 및 도시관리계획(공원조성계획) 변경 결정 지형도면 고시된 도시계획시설(공원:소공원3)사업이 완료됨에 따라 「국토의 계획 및 이용에 관한 법률」 제98조 및 같은 법 시행령 제102조에 따라 공사완료 공고합니다.

2022년 5월 12일

거 제 시 장

1. 사업시행지의 위치 : 거제시 고현동 1102-8번지 일원

2. 사업의 종류 및 명칭

- 가. 종 류 : 도시계획시설(공원:소공원3)사업
- 나. 명 칭 : 고현항 소공원3 건설공사

3. 사업개요

| 시설명 | 시설의 세분 | 시설결정규모(㎡) | 사업시행규모(㎡) | 비고 |
|-----|--------|-----------|-----------|----|
| 공원 | 소공원3 | 3,540 | 3,540 | |

4. 사업시행자 : 디엘이앤씨(주) / 서울시 종로구 통일로 134(평동)

5. 사업기간 : 2021. 07. 01 ~ 2022. 06. 30.

6. 기타 자세한 사항은 거제시 도시계획과(☎055-639-4417)로 문의 바랍니다.

● **거제시 공고 제2022-1026호**

도시계획시설(공공청사)사업 실시계획(변경)인가 및 도시관리계획 결정(변경)을 위한 열람 공고

거제시 고시 제2019-150호(2019.05.02.)로 도시관리계획 결정(변경) 및 지형도면 고시된 도시계획시설(공공청사)사업의 실시계획(변경)인가 및 도시관리계획 결정(변경) 신청 건에 대하여 「국토의 계획 및 이용에 관한 법률」 제90조 및 같은 법 시행령 제99조에 따라 다음과 같이 열람·공고하오니 토지 등의 소유자 및 관계인 등은 관계 서류를 열람하시기 바라며, 열람 후 의견이 있을 경우 공고기간 내에 의견서를 서면으로 거제시청 도시계획과로 제출하시기 바랍니다.

2022년 5월 12일

거 제 시 장

1. 사업시행지의 위치 : 거제시 아주동 290번지 일원

2. 사업의 종류 및 명칭

가. 종 류 : 도시계획시설(공공청사)사업

나. 명 칭 : 아주동 복합청사 신축공사

3. 사업규모

| 시설명 | 시설의 종류 | 위 치 | 구분 | 도시관리계획 결정 규모(m ²) | 사업시행규모(m ²) | 비고 |
|----------|--------|--------------|----|----------------------------------|-------------------------|----|
| 아주동 복합청사 | 공공청사 | 아주동 290번지 일원 | 기정 | 6,705 | 6,705 | |
| | | | 변경 | 6,703 | 6,703 | |

※ 변경사유 : 지형사정으로 인한 도시·군계획시설의 근소한 위치 변경

4. 사업시행자 : 거제시장(회계과장) / 거제시 계룡로 125(고현동)

5. 사업기간

- 기정 : 2019.08.16. ~ 2021.08.15.

- 변경 : 2019.08.16. ~ 2022.12.15.

경 남 공 보

제2552호

2022. 5. 12.(목)

6. 열람기간 : 2022.05.12. ~ 2022.05.27.

7. 의견제출처 : 거제시청 도시계획과 (☎055-639-4445)

8. 관계도면 : “실읍생략”

9. 수용 또는 사용할 토지 또는 건물의 소재지, 지번, 지목 및 면적, 소유권과 소유권외의 권리의 명세서 및 그 소유자, 권리자의 성명, 주소 : [붙임] 참조

[붙임] (기정 : 흑서 , 변경 : 적서)

| 연번 | 구분 | 소재지 | 지번 | 지목 | 지적 (㎡) | 권입 면적 (㎡) | 공유지분 | 소유자 | | 권리자 | | 소유권 이외의 권리의 종류 및 내용 | 비고 |
|----|----------|-----|--------|----|-----------|-----------------|------|-----|----|-----|----|------------------------------------|----|
| | | | | | | | | 성명 | 주소 | 성명 | 주소 | | |
| 1 | 변경 없음 | 아주동 | 290 | 대 | 5,676 | 5,676 | | 거제시 | | | | | |
| 2 | 변경 없음 | 아주동 | 290-3 | 전 | 645 | 645 | | 거제시 | | | | | |
| 3 | 변경 없음 | 아주동 | 1627-9 | 체 | 106 | 106 | | 거제시 | | | | | |
| 4 | 기정 | 아주동 | 290-13 | 체 | 5,480 | 278 | | 거제시 | | | | | |
| | 변경 | | | | | 276 | | | | | | | |
| 합계 | | | 4필지 | | 11,907 | 6,705 | | | | | | | |
| | | | 4필지 | | 11,907 | 6,703 | | | | | | | |

● **거제시 공고 제2022-1029호**

**도시계획시설(운동장)사업 실시계획(변경)인가 및
도시관리계획 결정(변경)을 위한 열람·공고**

거제시 고시 제2019-150호(2019.05.02.)로 도시관리계획 결정(변경) 및 지형도면 고시된 도시계획시설(운동장)사업의 실시계획(변경)인가 및 도시관리계획 결정(변경) 신청 건에 대하여 「국토의 계획 및 이용에 관한 법률」 제90조 및 같은 법 시행령 제99조에 따라 다음과 같이 열람·공고하오니 토지 등의 소유자 및 관계인 등은 관계 서류를 열람하시기 바라며, 열람 후 의견이 있을 경우 공고기간 내에 의견서를 서면으로 거제시청 도시계획과로 제출하시기 바랍니다.

2022년 5월 12일

거 제 시 장

1. 사업시행지의 위치 : 거제시 아주동 290-13번지 일원

2. 사업의 종류 및 명칭

가. 종 류 : 도시계획시설(운동장)사업

나. 명 칭 : 아주공설운동장 풋살장 주차장 설치공사

3. 사업규모

| 시설명 | 시설의 종류 | 위 치 | 구분 | 도시관리계획 결정 규모(m ²) | 사업시행규모(m ²) | 비고 |
|----------|--------|-----------------|----|-------------------------------|-------------------------|----|
| 아주공설 운동장 | 운동장 | 아주동 290-13번지 일원 | 기정 | 46,695 | 5,202 | |
| | | | 변경 | 46,697 | 5,204 | |

※ 변경사유 : 지형사정으로 인한 도시·군계획시설의 근소한 위치 변경

4. 사업시행자 : 거제시장(회계과장) / 거제시 계룡로 125(고현동)

5. 사업기간

- 기정 : 2019.09.26. ~ 2021.09.25.

- 변경 : 2019.08.16. ~ 2022.12.25.

경 남 공 보

제2552호

2022. 5. 12.(목)

6. 열람기간 : 2022.05.12. ~ 2022.05.27.

7. 의견제출처 : 거제시청 도시계획과 (☎055-639-4445)

8. 관계도면 : “실음생략”

9. 수용 또는 사용할 토지 또는 건물의 소재지, 지번, 지목 및 면적, 소유권과 소유권외의 권리의 명세서 및 그 소유자, 권리자의 성명, 주소 : [붙임] 참조

[붙임] (기정 : 흑서 , 변경 : 적서)

| 연번 | 구분 | 소재지 | 지번 | 지목 | 지적 (㎡) | 편입 면적 (㎡) | 공유지분 | 소유자 | | 권리자 | | 소유권 이외의 권리의 종류 및 내용 | 비고 |
|----|----|-----|--------|----|-----------|-----------------|------|-----|-------------|-----|----|------------------------------|----|
| | | | | | | | | 성명 | 주소 | 성명 | 주소 | | |
| 1 | 기정 | 아주동 | 290-13 | 체 | 5,480 | 5,202 | | 거제시 | 거제시 계룡로 125 | | | | |
| | 변경 | | | | 5,480 | 5,204 | | | | | | | |
| 합계 | | | 1필지 | | 5,480 | 5,202 | | | | | | | |
| | | | 1필지 | | 5,480 | 5,204 | | | | | | | |

● 거제시 공고 제2022-1030호

도시계획시설(폐기물처리시설)사업 시행자 지정 및 실시계획인가를 위한 열람·공고

거제시 고시 제2008-53호(2008.07.30.)호로 도시관리계획 결정(변경) 최초 고시되고, 거제시 고시 제2010-63호(2010.05.31.)호로 도시관리계획 결정(변경) 고시된 도시계획시설(폐기물처리시설)사업의 사업시행자 지정 및 실시계획인가 신청 건에 대하여 「국토의 계획 및 이용에 관한 법률」 제90조 및 같은 법 시행령 제99조에 따라 다음과 같이 열람·공고하오니 토지 등의 소유자 및 관계인 등은 관계서류를 열람하시기 바라며, 열람 후 의견이 있을 경우 공고기간 내에 의견서를 서면으로 거제시청 도시계획과로 제출하시기 바랍니다.

2022년 5월 12일

거 제 시 장

경 남 공 보

제2552호

2022. 5. 12.(목)

1. 사업시행지의 위치 : 거제시 연초면 한내리 869-1번지 일원

2. 사업의 종류 및 명칭

- 가. 종 류 : 도시계획시설(폐기물처리시설)사업
- 나. 명 칭 : 재활용선별시설 현대화사업

3. 사업개요

| 시설명 | 시설의 세분 | 위 치 | 시설결정규모(m ²) | 사업시행규모(m ²) | 비고 |
|---------|-----------|-------------------|-------------------------|-------------------------|-----|
| 폐기물처리시설 | 일반폐기물처리시설 | 연초면 한내리 산1-6번지 일원 | 205,600 | 3,228 | 매립장 |

※ 공작물 설치(2,400mm x 23,500mm x 2,300mm, 4,600mm x 13,500mm x 3,560mm)

4. 사업시행자 : 거제시장(자원순환과장) / 거제시 계룡로 125(고현동)

5. 사업기간 : 실시계획인가일로부터 4개월간

6. 열람기간 : 2022.05.12. ~ 2022.05.27.

7. 의견제출처 : 거제시청 도시계획과 (☎055-639-4445)

8. 관계도면 : “실음생략”

9. 수용 또는 사용할 토지 또는 건물의 소재지, 지번, 지목 및 면적, 소유권과 소유권외의 권리의 명세서 및 그 소유자, 권리자의 성명, 주소

| 연 번 | 소재지 | 지 번 | 지 목 | 지적 (m ²) | 편입 면적 (m ²) | 공유지분 | 소 유 자 | | 권 리 자 | | 소유권 이외의 권리의 종류 및 내용 | 비 고 |
|--------|------------|-------|-----|-------------------------|-------------------------------|------|-------|-----|-------|-----|------------------------------------|--------|
| | | | | | | | 성 명 | 주 소 | 성 명 | 주 소 | | |
| 1 | 연초면 한내리 | 869-1 | 잡 | 27,305 | 3,228 | | 거제시 | | | | | |
| | 합계 | 1필지 | | 27,305 | 3,228 | | | | | | | |

● **양산시 고시 제2022-139호**

하천관리청이 아닌 자의 하천공사 실시계획(변경) 인가 고시

하천법 제30조 및 같은 법 시행규칙 제15조의 규정에 따라 하천관리청이 아닌 자의 하천공사 실시계획(변경) 인가하고 이를 고시합니다.

2022년 5월 12일

양 산 시 장

1. 허가내용

| | | |
|---------------|-----|--|
| 하천공사의 명칭 | | 백록천 일반하천정비사업 |
| 시 행 자 | 주 소 | 양산시 중앙로 39 |
| | 성 명 | 양산시장(건설하천과장) |
| 하천공사의 목적 및 사유 | | 백록천 일반하천정비사업 |
| 하천공사의 위치 | | 양산시 하북면 백록리 232번지 일원 |
| 하천공사의 기간 | | 당초 : 2021.03.02.~2022. 03. 31. 변경 : 2021.03.02.~2022. 05. 30. |

2. 수용 또는 사용하려는 토지 등의 소재지·지번·지목·면적, 토지 등의 관한 소유권 외의 권리의 명세와 그 소유자 및 소유자 외의 권리자의 성명 및 주소 [변경]

※ 관계도서는 양산시 건설하천과[☎055-392-2812]에 비치하고 있으니 이해관계인은 열람하시기 바랍니다.

사업명: 백록지구 일반하천정비사업

| 순번 | 소재지 | 지면 | 지목 | 면적(㎡) | | | 토지소유자 | | 관계인 | | 비고 |
|-----|---------|-------|----|---------|---------|-------|--------|------------|--|----------|----|
| | | | | 당초 | 변경 | 당초 | 성명또는명칭 | 주소 | 성명또는명칭 | 주소 | |
| 1 | 하북면 백록리 | 1319 | 천 | 177,176 | 177,176 | 2,566 | 2,537 | 국(국토교통부) | 국(국토교통부) | 국(국토교통부) | |
| 2 | 하북면 백록리 | 232-1 | 도 | 1,743 | 1,743 | 122 | 122 | 양산시 | 양산시 | 양산시 | |
| 3 | 하북면 백록리 | 231-1 | 대 | 1,276 | 1,276 | 16 | - | 김*신 | 경상남도 양산시 동면 서송리 712-1 | 1/2 | |
| 3-1 | 하북면 백록리 | 231-1 | 대 | 1,276 | 1,276 | 16 | - | 한*규 | 경상남도 양산시 동면 서송리 712-1 | 1/2 | |
| 4 | 하북면 백록리 | 232 | 담 | 2,765 | 2,765 | 1,342 | 1,367 | 안*득 | 부산광역시 동래구 우장춘로 148 (온천동) | 5/28 | |
| 4-1 | 하북면 백록리 | 232 | 담 | 2,765 | 2,765 | 1,342 | 1,367 | 안*갑 | 부산광역시 해운대구 대천로 205, 110동 1302호 (좌동, 벽산아파트) | 5/28 | |
| 4-2 | 하북면 백록리 | 232 | 담 | 2,765 | 2,765 | 1,342 | 1,367 | 안*자 | 경상남도 양산시 북안남6길 28, 가동 304호 (좌동, 벽산아파트) | 5/28 | |
| 4-3 | 하북면 백록리 | 232 | 담 | 2,765 | 2,765 | 1,342 | 1,367 | 안*자 | 경상남도 양산시 물금읍 목화로 61 | 5/28 | |
| 4-4 | 하북면 백록리 | 232 | 담 | 2,765 | 2,765 | 1,342 | 1,367 | 박*환 | 부산광역시 동래구 우장춘로 148 (온천동) | 1/7 | |
| 4-5 | 하북면 백록리 | 232 | 담 | 2,765 | 2,765 | 1,342 | 1,367 | 안*수 | 경상남도 양산시 하북면 백록리 1197-2 | 1/7 | |
| 5 | 하북면 백록리 | 1368 | 구 | 4,830 | 4,830 | 11 | 11 | 국(농림축산식품부) | | | |
| 6 | 하북면 백록리 | 173 | 담 | 1,253 | 1,253 | 33 | 187 | 이*홍 | 부산광역시 금정구 부곡동 224-51 | | |
| 7 | 하북면 백록리 | 170-1 | 도 | 14 | 14 | 14 | 14 | 양산시 | 양산시 | | |
| 8 | 하북면 백록리 | 170 | 담 | 761 | 761 | 312 | 314 | 이*희 | 경상남도 양산시 하북면 백록리 140 | | |
| 9 | 하북면 백록리 | 171-2 | 천 | 512 | 512 | 374 | 379 | 이*우 | 경상남도 양산시 하북면 백록리 138 | | |
| 10 | 하북면 백록리 | 1394 | 구 | 502 | 502 | 111 | 111 | 국(농림축산식품부) | | | |
| 11 | 하북면 백록리 | 172 | 담 | 954 | 954 | 20 | 20 | 안*신 | 경상남도 양산시 하북면 녹동길 24-4 | | |
| 12 | 하북면 백록리 | 171-1 | 담 | 225 | 225 | 13 | 13 | 이*관 | 경상남도 양산시 하북면 백록리 200 | | |
| 13 | 하북면 백록리 | 171-3 | 잡 | 50 | 50 | 50 | 50 | 이*우 | 경상남도 양산시 하북면 백록리 138 | | |
| 14 | 하북면 백록리 | 231-4 | 담 | | 993 | - | 17 | 정*환 | 경상남도 양산시 하북면 백록리 산85 | | |
| 합계 | | | | 192,061 | 193,054 | 4,984 | 5,142 | 16명 | | | |

사업명: 백록지구 일반하천정비사업

| 순번 | 소재지 | 지번 | 물건의 종류 | 구조 및 규격 | 편입수량 (면적) | 단위 | 물건 소유자 | | 관 계 인 | | | 비고 |
|----|---------|-----|--------|-------------------|--------------|----|--------|--------------------------|--------|----|--------------|----|
| | | | | | | | 성명또는명칭 | 주소 | 성명또는명칭 | 주소 | 권리의종류 및내용 | |
| 1 | 하북면 백록리 | 232 | 표지판 | | 1 | 개 | 박*환 | 부산광역시 동래구 우장춘로 148 (온천동) | | | | |
| 2 | 하북면 백록리 | 232 | 경계울타리 | 능형망, H=1.0, W=3.0 | 102 | m | 박*환 | 부산광역시 동래구 우장춘로 148 (온천동) | | | | |
| 3 | 하북면 백록리 | 232 | 경계울타리 | 능형망, H=1.2, W=2.5 | 70 | m | 박*환 | 부산광역시 동래구 우장춘로 148 (온천동) | | | | |
| 4 | 하북면 백록리 | 232 | 출입문 | 능형망, H=1.5, W=2.0 | 4 | m | 박*환 | 부산광역시 동래구 우장춘로 148 (온천동) | | | | |
| 5 | 하북면 백록리 | 232 | 블루베리 | | 711 | 주 | 박*환 | 부산광역시 동래구 우장춘로 148 (온천동) | | | | |
| | 계 | | | | | | 1명 | | | | | |

● 양산시 고시 제2022-141호

평산도시계획도로(광3-3호선)개설공사 실시계획(변경)인가 고시

양산도시계획시설사업 『평산도시계획도로(광3-3호선)개설공사』에 대하여 「국토의 계획 및 이용에 관한 법률」 제88조의 규정에 의거 실시계획(변경)인가하고 같은 법 제91조의 규정에 의거 다음과 같이 고시하고자 합니다.

2022년 5월 12일

양 산 시 장

1. 사업의 위치 : 양산시 평산동 566-18번지 일원
2. 사업의 종류 및 명칭
 - 종류 : 양산도시계획시설사업
 - 명칭 : 평산도시계획도로(광3-3호선)개설공사
3. 사업의 규모 : 도로개설 L=198m, B=40m(확장20m)
4. 사업시행자의 성명 및 주소
 - 성명 : 양산시장
 - 주소 : 양산시 중앙로 39(남부동)
5. 사업기간(변경)
 - 당초 : 2020.05.01. ~ 2022.12.31.
 - 변경 : 2020.05.01. ~ 2023.12.31.

경 남 공 보

제2552호

2022. 5. 12.(목)

6. 수용 또는 사용할 토지 및 물건조서(변경)

○ 토지조서(당초)

| 연번 | 소재지 | 지 번 | | | 지목 | 지적 면적 (㎡) | 편입 면적 (㎡) | 소 유 자 | | 소유권이외권리조서 | | 비고 |
|----|--------|-----|---|-----|----|-----------------|-----------------|-------|--|-------------|------------|----|
| | | | | | | | | 성 명 | 주 소 | 성 명 | 주 소 | |
| 1 | 양산시평산동 | 566 | - | 39 | 답 | 90 | 69 | 윤병수 | 양산시 평산북로 54, 101동 1402호 | 웅상새마을 금고 | 양산시 서창서2길2 | |
| | | | | | | | | 류현순 | 양산시 평산북로 54, 101동 1402호 | 웅상새마을 금고 | 양산시 서창서2길2 | |
| 2 | 양산시평산동 | 566 | - | 117 | 전 | 143 | 111 | 양산시 | - | | | |
| 3 | 양산시평산동 | 566 | - | 116 | 전 | 618 | 460 | 지혜란 | 부산광역시 사하구 괴정동619-16 (괴정경동메르빌) 103동 403호 | | | |
| | | | | | | | | 김순자 | 부산광역시 부산진구 범천동 1158 | | | |
| 4 | 양산시평산동 | 566 | - | 118 | 전 | 352 | 346 | 양산시 | - | | | |
| 5 | 양산시평산동 | 566 | - | 114 | 도 | 68 | 42 | 양산시 | - | | | |
| 6 | 양산시평산동 | 566 | - | 115 | 도 | 34 | 34 | 양산시 | - | | | |
| 7 | 양산시평산동 | 566 | - | 59 | 대 | 558 | 189 | 김계임 | 부산광역시 동래구 사직동 1017 (사직쌍용예가)118-1401 | | | |
| 8 | 양산시평산동 | 566 | - | 52 | 전 | 290 | 290 | 양산시 | - | | | |
| 9 | 양산시평산동 | 566 | - | 125 | 전 | 323 | 278 | 최수명 | 부산광역시 금정구 장전동 107-8 | | | |
| 10 | 양산시평산동 | 566 | - | 124 | 전 | 214 | 169 | 이온영 | 부산광역시 서구 서대신동3가 31-57 금호어울림아파트 103-705 | | | |
| | | | | | | | | 이은숙 | 부산광역시 서구 서대신동3가 31-57 금호어울림아파트 103-705 | | | |
| 11 | 양산시평산동 | 566 | - | 52 | 전 | 49 | 49 | 양산시 | - | | | |
| 12 | 양산시평산동 | 566 | - | 40 | 전 | 102 | 96 | 이온영 | 부산광역시 서구 서대신동3가 31-57 금호어울림아파트 103-705 | | | |
| | | | | | | | | 이은숙 | 부산광역시 서구 서대신동3가 31-57 금호어울림아파트 103-705 | | | |
| 13 | 양산시평산동 | 566 | - | 133 | 임 | 76 | 56 | 이온영 | 부산광역시 서구 서대신동3가 31-57 금호어울림아파트 103-705 | | | |
| | | | | | | | | 이은숙 | 부산광역시 서구 서대신동3가 31-57 금호어울림아파트 103-705 | | | |
| 14 | 양산시평산동 | 566 | - | 82 | 임 | 168 | 168 | 양산시 | - | | | |
| 15 | 양산시평산동 | 산3 | - | 27 | 임 | 309 | 233 | 양산시 | - | | | |
| 16 | 양산시평산동 | 산3 | - | 28 | 임 | 123 | 123 | 양산시 | - | | | |

경 남 공 보

제2552호

2022. 5. 12.(목)

| 연번 | 소재지 | 지 번 | | | 지목 | 지적 면적 (㎡) | 편입 면적 (㎡) | 소 유 자 | | 소유권이외권리조서 | | 비고 |
|----|--------|------|---|-----|----|-----------------|-----------------|-------|-----|-----------|-----|----|
| | | | | | | | | 성 명 | 주 소 | 성 명 | 주 소 | |
| 17 | 양산시평산동 | 산3 | - | 22 | 임 | 75 | 75 | 양산시 | - | | | |
| 18 | 양산시평산동 | 566 | - | 136 | 임 | 744 | 685 | 양산시 | - | | | |
| 19 | 양산시평산동 | 566 | - | 135 | 임 | 27 | 27 | 양산시 | - | | | |
| 20 | 양산시평산동 | 566 | - | 132 | 임 | 44 | 17 | 양산시 | - | | | |
| 21 | 양산시평산동 | 566 | - | 134 | 임 | 177 | 159 | 양산시 | - | | | |
| 22 | 양산시주진동 | 525 | - | 38 | 목 | 345 | 345 | 양산시 | - | | | |
| 23 | 양산시주진동 | 523 | - | 12 | 목 | 137 | 134 | 양산시 | - | | | |
| 24 | 양산시평산동 | 566 | - | 95 | 전 | 170 | 170 | 양산시 | - | | | |
| 25 | 양산시평산동 | 566 | - | 28 | 도 | 515 | 105 | 양산시 | - | | | |
| 26 | 양산시평산동 | 566 | - | 94 | 전 | 81 | 81 | 양산시 | - | | | |
| 27 | 양산시평산동 | 566 | - | 93 | 도 | 514 | 75 | 양산시 | - | | | |
| 28 | 양산시평산동 | 566 | - | 90 | 답 | 144 | 144 | 양산시 | - | | | |
| 29 | 양산시평산동 | 566 | - | 18 | 도 | 141 | 79 | 양산시 | - | | | |
| 30 | 양산시평산동 | 566 | - | 25 | 전 | 31 | 31 | 양산시 | - | | | |
| 31 | 양산시평산동 | 566 | - | 24 | 도 | 115 | 34 | 양산시 | - | | | |
| 32 | 양산시평산동 | 566 | - | 92 | 도 | 47 | 47 | 양산시 | - | | | |
| 33 | 양산시평산동 | 566 | - | 22 | 도 | 643 | 310 | 양산시 | - | | | |
| 34 | 양산시평산동 | 566 | - | 91 | 전 | 341 | 341 | 양산시 | - | | | |
| 35 | 양산시평산동 | 566 | - | 42 | 도 | 1,094 | 95 | 양산시 | - | | | |
| 36 | 양산시평산동 | 566 | - | 67 | 과 | 52 | 52 | 양산시 | - | | | |
| 37 | 양산시평산동 | 566 | - | 5 | 도 | 952 | 569 | 양산시 | - | | | |
| 38 | 양산시평산동 | 566 | - | 21 | 전 | 85 | 85 | 양산시 | - | | | |
| 39 | 양산시평산동 | 566 | - | 88 | 전 | 28 | 28 | 양산시 | - | | | |
| 40 | 양산시평산동 | 1201 | - | 0 | 도 | 468 | 133 | 양산시 | - | | | |
| 41 | 양산시평산동 | 1201 | - | 35 | 도 | 73 | 73 | 양산시 | - | | | |
| 42 | 양산시평산동 | 525 | - | 35 | 목 | 154 | 154 | 양산시 | - | | | |
| 합계 | | 42필지 | | | | 10,714 | 6,761 | | | | | |

○ 토지조서(변경)

| 연번 | 소재지 | 지 번 | | 지목 | 지적 면적 (㎡) | 편입 면적 (㎡) | 소 유 자 | | 소유권이외권리조서 | | | 비고 |
|----|--------|---------|---------|----|-----------------|-----------------|-------|----------------------------|-------------|---------------|----------|----|
| | | 당초 | 편입 | | | | 성 명 | 주 소 | 성 명 | 주 소 | 권리 내용 | |
| 1 | 양산시평산동 | 566-39 | 566-158 | 답 | 66 | 66 | 윤병수 | 양산시 평산북로 54, 101동 1402호 | 웅상새마을 금고 | 양산시 서창서2길2 | 근저당 | 변경 |
| | | | | | | | 류현순 | 양산시 평산북로 54, 101동 1402호 | 웅상새마을 금고 | 양산시 서창서2길2 | 지상권 | 변경 |
| 2 | 양산시평산동 | 566-117 | 566-117 | 전 | 143 | 111 | 양산시 | - | | | | |

경 남 공 보

제2552호

2022. 5. 12.(목)

| 연번 | 소재지 | 지 번 | | 지목 | 지적 면적 (㎡) | 편입 면적 (㎡) | 소 유 자 | | 소유권이외권리조서 | | | 비고 | |
|----|--------|---------|---------|----|-----------------|-----------------|-------|--|-----------|-----|----------|----|----|
| | | 당초 | 편입 | | | | 성 명 | 주 소 | 성 명 | 주 소 | 권리 내용 | | |
| 3 | 양산시평산동 | 566-116 | 566-160 | 전 | 462 | 462 | 지혜란 | 부산광역시 사하구 괴정동619-16 (괴정경동메르빌) 103동 403호 | | | | 변경 | |
| | | | | | | | 김순자 | 부산광역시 부산진구 범천동 1158 | | | | 변경 | |
| 4 | 양산시평산동 | 566-118 | 566-118 | 전 | 352 | 346 | 양산시 | - | | | | | |
| 5 | 양산시평산동 | 566-114 | 566-114 | 도 | 68 | 42 | 양산시 | - | | | | | |
| 6 | 양산시평산동 | 566-115 | 566-115 | 도 | 34 | 34 | 양산시 | - | | | | | |
| 7 | 양산시평산동 | 566-59 | 566-159 | 대 | 189 | 189 | 김계임 | 부산광역시 동래구 사직동 1017 (사직쌍용예가)118-1401 | | | | | 변경 |
| 8 | 양산시평산동 | 566-52 | 566-52 | 전 | 290 | 290 | 양산시 | - | | | | | |
| 9 | 양산시평산동 | 566-125 | 566-162 | 전 | 277 | 277 | 최수명 | 부산광역시 금정구 장전동 107-8 | | | | | 변경 |
| 10 | 양산시평산동 | 566-124 | 566-161 | 전 | 170 | 170 | 이은숙 | 부산광역시 서구 서대신동3가 31-57 금호어울림아파트 103-705 | | | | | 변경 |
| | | | | | | | 이지원 | 부산광역시 금정구 금강로 502, 104동 1504호(구서동, 구서동 롯데캐슬골드) | | | | | 변경 |
| | | | | | | | 이주현 | 대전광역시 유성구 대학로 291, 씨동 604호(구서동, 한국과학기술원 외국인교수아파트) | | | | | 변경 |
| 11 | 양산시평산동 | 566-52 | 566-52 | 전 | 49 | 49 | 양산시 | - | | | | | |
| 12 | 양산시평산동 | 566-40 | 566-72 | 전 | 95 | 95 | 이은숙 | 부산광역시 서구 서대신동3가 31-57 금호어울림아파트 103-705 | | | | | 변경 |
| | | | | | | | 이지원 | 부산광역시 금정구 금강로 502, 104동 1504호(구서동, 구서동 롯데캐슬골드) | | | | | 변경 |
| | | | | | | | 이주현 | 대전광역시 유성구 대학로 291, 씨동 604호(구서동, 한국과학기술원 외국인교수아파트) | | | | | 변경 |
| 13 | 양산시평산동 | 566-133 | 566-163 | 임 | 57 | 57 | 이은숙 | 부산광역시 서구 서대신동3가 31-57 금호어울림아파트 103-705 | | | | | 변경 |
| | | | | | | | 이지원 | 부산광역시 금정구 금강로 502, 104동 1504호(구서동, 구서동 롯데캐슬골드) | | | | | 변경 |
| | | | | | | | 이주현 | 대전광역시 유성구 대학로 291, 씨동 604호(구서동, 한국과학기술원 외국인교수아파트) | | | | | 변경 |
| 14 | 양산시평산동 | 566-82 | 566-82 | 임 | 168 | 168 | 양산시 | - | | | | | |

경 남 공 보

제2552호

2022. 5. 12.(목)

| 연번 | 소재지 | 지 번 | | 지목 | 지적 면적 (㎡) | 편입 면적 (㎡) | 소 유 자 | | 소유권이외권리조서 | | | 비고 |
|----|--------|---------|---------|----|-----------------|-----------------|-------|-----|-----------|-----|----------|----|
| | | 당초 | 편입 | | | | 성 명 | 주 소 | 성 명 | 주 소 | 권리 내용 | |
| 15 | 양산시평산동 | 산3-27 | 산3-27 | 임 | 309 | 233 | 양산시 | - | | | | |
| 16 | 양산시평산동 | 산3-28 | 산3-28 | 임 | 123 | 123 | 양산시 | - | | | | |
| 17 | 양산시평산동 | 산3-22 | 산3-22 | 임 | 75 | 75 | 양산시 | - | | | | |
| 18 | 양산시평산동 | 566-136 | 566-136 | 임 | 744 | 685 | 양산시 | - | | | | |
| 19 | 양산시평산동 | 566-135 | 566-135 | 임 | 27 | 27 | 양산시 | - | | | | |
| 20 | 양산시평산동 | 566-132 | 566-132 | 임 | 44 | 17 | 양산시 | - | | | | |
| 21 | 양산시평산동 | 566-134 | 566-134 | 임 | 177 | 159 | 양산시 | - | | | | |
| 22 | 양산시주진동 | 525-38 | 525-38 | 목 | 345 | 345 | 양산시 | - | | | | |
| 23 | 양산시주진동 | 523-12 | 523-12 | 목 | 137 | 134 | 양산시 | - | | | | |
| 24 | 양산시평산동 | 566-95 | 566-95 | 전 | 170 | 170 | 양산시 | - | | | | |
| 25 | 양산시평산동 | 566-28 | 566-28 | 도 | 515 | 105 | 양산시 | - | | | | |
| 26 | 양산시평산동 | 566-94 | 566-94 | 전 | 81 | 81 | 양산시 | - | | | | |
| 27 | 양산시평산동 | 566-93 | 566-93 | 도 | 514 | 75 | 양산시 | - | | | | |
| 28 | 양산시평산동 | 566-90 | 566-90 | 답 | 144 | 144 | 양산시 | - | | | | |
| 29 | 양산시평산동 | 566-18 | 566-18 | 도 | 141 | 79 | 양산시 | - | | | | |
| 30 | 양산시평산동 | 566-25 | 566-25 | 전 | 31 | 31 | 양산시 | - | | | | |
| 31 | 양산시평산동 | 566-24 | 566-24 | 도 | 115 | 34 | 양산시 | - | | | | |
| 32 | 양산시평산동 | 566-92 | 566-92 | 도 | 47 | 47 | 양산시 | - | | | | |
| 33 | 양산시평산동 | 566-22 | 566-22 | 도 | 643 | 310 | 양산시 | - | | | | |
| 34 | 양산시평산동 | 566-91 | 566-91 | 전 | 341 | 341 | 양산시 | - | | | | |
| 35 | 양산시평산동 | 556-42 | 556-42 | 도 | 1,094 | 95 | 양산시 | - | | | | |
| 36 | 양산시평산동 | 556-67 | 556-67 | 과 | 52 | 52 | 양산시 | - | | | | |
| 37 | 양산시평산동 | 566-5 | 566-5 | 도 | 952 | 569 | 양산시 | - | | | | |
| 38 | 양산시평산동 | 566-21 | 566-21 | 전 | 85 | 85 | 양산시 | - | | | | |
| 39 | 양산시평산동 | 566-88 | 566-88 | 전 | 28 | 28 | 양산시 | - | | | | |
| 40 | 양산시평산동 | 1201 | 1201 | 도 | 468 | 133 | 양산시 | - | | | | |
| 41 | 양산시평산동 | 1201-35 | 1201-35 | 도 | 73 | 73 | 양산시 | - | | | | |
| 42 | 양산시평산동 | 525-35 | 525-35 | 목 | 154 | 154 | 양산시 | - | | | | |
| 합계 | | 42필지 | | | 10,049 | 6,760 | | | | | | |

● 양산시 고시 제2022-144호

용당도시계획도로(소1-103호선)개설공사 실시계획인가 고시

양산도시계획사업 『용당도시계획도로(소1-103호선)개설공사』에 대하여 「국토의 계획 및 이용에 관한 법률」 제88조의 규정에 의거 실시계획인가하고 같은법 제91조의 규정에 의거 다음과 같이 고시 하고자 합니다.

2022년 5월 12일

양 산 시 장

1. 사업의 위치 : 양산시 용당동 371-1번지 일원

2. 사업의 종류 및 명칭

- 종류 : 양산도시계획시설사업
- 명칭 : 용당도시계획도로(소1-103호선)개설공사

3. 사업의 규모 : 도로개설 L=520m, B=10m

4. 사업시행자의 성명 및 주소

- 성명 : 양산시장
- 주소 : 양산시 중앙로 39(남부동)

5. 사업기간 : 2022. 5. 12.(실시 계획인가일) ~ 2023. 12. 31.

6. 수용 또는 사용할 토지 및 물건조서

- 토지조서

| 연번 | 편입토지현황 | | | | | | 소유자 | | | 소유권 이외의 권리 | | | 비고 |
|----|------------------|---------|----|----|--------|----------|-----|-------------|----|------------|----|----------|----|
| | 소재지 (양산 시) | 지번 | 지목 | | 면적(㎡) | | 주소 | 성명 | 지분 | 성명 | 주소 | 권리 내용 | |
| | | | 공부 | 현실 | 당초 | 편입 예상 | | | | | | | |
| 1 | 용당동 | 1224 | 도 | 도 | 16,519 | 93 | | 양산시 | 1 | | | | |
| 2 | 용당동 | 1183-11 | 구 | 구 | 14 | 5 | | 농림축산식 품부 | 1 | | | | |

경 남 공 보

제2552호

2022. 5. 12.(목)

| 연번 | 권입토지현황 | | | | | | 소유자 | | | 소유권 이외의 권리 | | | 비고 |
|----|--------------|--------|----|----|---------------------|----------|--------------------------------------|-----------|----|------------|-----------------|-----------|-----------|
| | 소재지 (양산시) | 지번 | 지목 | | 면적(m ²) | | 주소 | 성명 | 지분 | 성명 | 주소 | 권리 내용 | |
| | | | 공부 | 현실 | 당초 | 편입 예상 | | | | | | | |
| 3 | 용당동 | 42-23 | 임 | 임 | 124 | 124 | 부산 해운대구 반여동 780-1 | 주식회사 오토닉스 | 1 | | | | |
| 4 | 용당동 | 42-27 | 임 | 임 | 128 | 128 | 부산 해운대구 반여동 780-1 | 주식회사 오토닉스 | 1 | | | | |
| 5 | 용당동 | 42-22 | 대 | 대 | 12 | 12 | 부산 해운대구 반여동 780-1 | 주식회사 오토닉스 | 1 | | | | |
| 6 | 용당동 | 42-25 | 장 | 장 | 1,169 | 1,169 | 부산광역시 해운대구 반송로 513번길13 (석대동) | 주식회사 오토닉스 | 1 | | | | |
| 7 | 용당동 | 42-15 | 도 | 도 | 18 | 18 | 부산 해운대구 반여동 780-1 | 주식회사 오토닉스 | 1 | | | | |
| 8 | 용당동 | 42-11 | 도 | 도 | 43 | 43 | 부산 해운대구 반여동 780-1 | 주식회사 오토닉스 | 1 | | | | |
| 9 | 용당동 | 42-16 | 도 | 도 | 3 | 3 | 부산 해운대구 반여동 780-1 | 주식회사 오토닉스 | 1 | | | | |
| 10 | 용당동 | 41-12 | 대 | 대 | 15 | 15 | 부산 해운대구 반여동 780-1 | 주식회사 오토닉스 | 1 | | | | |
| 11 | 용당동 | 41-13 | 도 | 도 | 255 | 255 | 부산광역시 해운대구 반송로 513번길13 (석대동) | 주식회사 오토닉스 | 1 | 한국전력공사 | 전라남도 나주시 전력로 55 | 구분 지상권 | 전기공 작물 |
| 12 | 용당동 | 41-15 | 장 | 장 | 213 | 213 | 부산 해운대구 반여동 780-1 | 주식회사 오토닉스 | 1 | | | | |
| 13 | 용당동 | 41-10 | 대 | 대 | 148 | 148 | 부산광역시 해운대구 반송로 513번길13 (석대동) | 주식회사 오토닉스 | 1 | | | | |
| 14 | 용당동 | 41-9 | 임 | 임 | 35 | 35 | 부산 해운대구 반여동 780-1 | 주식회사 오토닉스 | 1 | | | | |
| 15 | 용당동 | 39-3 | 전 | 전 | 74 | 74 | 부산 해운대구 반여동 780-1 | 주식회사 오토닉스 | 1 | | | | |
| 16 | 용당동 | 39-2 | 전 | 전 | 31 | 31 | 부산 해운대구 반여동 780-1 | 주식회사 오토닉스 | 1 | | | | |
| 17 | 용당동 | 40-4 | 전 | 전 | 172 | 172 | 부산 해운대구 반여동 780-1 | 주식회사 오토닉스 | 1 | | | | |
| 18 | 용당동 | 38-1 | 답 | 답 | 39 | 39 | 부산 해운대구 반여동 780-1 | 주식회사 오토닉스 | 1 | | | | |
| 19 | 용당동 | 37-2 | 전 | 전 | 176 | 176 | 부산 해운대구 반여동 780-1 | 주식회사 오토닉스 | 1 | | | | |
| 20 | 용당동 | 1184-5 | 도 | 도 | 509 | 83 | | 농림축산식품부 | 1 | | | | |
| 21 | 용당동 | 330-2 | 구 | 구 | 740 | 71 | | 농림축산식품부 | 1 | | | | |
| 22 | 용당동 | 371-1 | 답 | 답 | 459 | 401 | 경상남도 양산시 삼호동 857 유승한내들 아파트 103동 303호 | 문용모 | 1 | | | | |
| 23 | 용당동 | 1184 | 도 | 도 | 858 | 47 | | 농림축산식품부 | 1 | | | | |

경 남 공 보

제2552호

2022. 5. 12.(목)

| 연번 | 권입토지현황 | | | | | | 소유자 | | | 소유권 이외의 권리 | | | 비고 |
|----|--------------|--------|---------------------------|-----|---------------------|----------|------------------------------------|------------|--------|------------|--------------------------------|----------|----|
| | 소재지 (양산시) | 지번 | 지목 | | 면적(m ²) | | 주소 | 성명 | 지분 | 성명 | 주소 | 권리 내용 | |
| | | | 공부 | 현실 | 당초 | 편입 예상 | | | | | | | |
| 24 | 용당동 | 318-8 | 답 | 답 | 313 | 313 | 양산시 웅상읍 용당리 2-18 | 최익창 | 1 | | | | |
| 25 | 용당동 | 321-1 | 답 | 답 | 249 | 246 | 경상남도 양산시 평산로 166, 107동 503호 | 강미옥 | 1 | 주식회사 하나은행 | 서울특별시 중구 을지로 35 | 근저당권 | |
| 26 | 용당동 | 320-1 | 답 | 답 | 139 | 139 | 부산광역시 수영구 망미동 693-1 더샵파크리치 102-604 | 최민호 | 1 | 주식회사 국민은행 | 서울특별시 영등포구 국제금융로8길 26(여의도동) | 근저당권 | |
| 27 | 용당동 | 318-9 | 도 | 도 | 40 | 40 | | 양산시 | 1 | | | | |
| 28 | 용당동 | 318-10 | 답 | 답 | 120 | 120 | 양산시 웅상읍 주진리 186 | 최익창 | 106/24 | | | | |
| | | | | | | | 부산광역시 수영구 연수로 315번길 16, 102-604 | 최민호 | 118/24 | 주식회사 국민은행 | 서울특별시 영등포구 국제금융로8길 26(여의도동) | 근저당권 | |
| 29 | 용당동 | 318-5 | 도 | 도 | 5 | 5 | | 양산시 | 1 | | | | |
| 30 | 용당동 | 318-6 | 도 | 도 | 20 | 20 | | 양산시 | 1 | | | | |
| 31 | 용당동 | 318-2 | 구 | 구 | 472 | 40 | | 농림축산식품부 | 1 | | | | |
| 32 | 용당동 | 318-4 | 도 | 도 | 77 | 75 | | 양산시 | 1 | | | | |
| 33 | 용당동 | 2-17 | 도 | 도 | 402 | 402 | 부산광역시 수영구 망미동 693-1 더샵파크리치 102-604 | 최민호 | 1/2 | 주식회사 국민은행 | 서울특별시 영등포구 국제금융로8길 26(여의도동) | 근저당권 | |
| | | | | | | | 경상남도 양산시 평산중앙로 81, 106동303호 | 손계명 | 1/6 | 중소기업은행 | 서울특별시 중구 을지로 79 | 근저당권 | |
| | | | | | | | 경상남도 양산시 평산중앙로 81, 106동 303호 | 손지유 | 1/6 | 중소기업은행 | 서울특별시 중구 을지로 79 | 근저당권 | |
| | | | | | | | 경상남도 양산시 신명1길 13, 3층 | 손계호 | 1/6 | 중소기업은행 | 서울특별시 중구 을지로 79 | 근저당권 | |
| 34 | 용당동 | 2-16 | 도 | 도 | 335 | 321 | 양산시 웅상읍 용당리 2-5 | 주식회사대 동산업 | 1/4 | 근로복지공단 | 울산광역시 중구 종가로 340 | 가압류 | |
| | | | | | | | | | | 양산세무서 | | 압류 | |
| | | | | | | | 양산시 웅상읍 용당리 320 | 리더스산업 주식회사 | 1/4 | 국민연금관리공단 | 경상남도 양산시 북부동 483-14 그랜드빌딩 2,3층 | 압류 | |
| | | | | | | | | | | 근로복지공단 | 서울특별시 영등포구 버드나루로2길 8 | 압류 | |
| | | | | | | | | | | 금정세무서 | | 압류 | |
| | | | 양산시 웅상읍 평산리 227-13 | 송유강 | 1/4 | | | | | | | | |
| | | | 경남 양산시 평산중앙로81, 106동 303호 | 손계명 | 1/12 | 중소기업은행 | 서울특별시 중구 을지로 79 | 근저당권 | | | | | |

경 남 공 보

제2552호

2022. 5. 12.(목)

| 연번 | 편입토지현황 | | | | | | 소유자 | | | 소유권 이외의 권리 | | | 비고 |
|------------|--------------|------|----|----|---------------------|----------|--|-----|------|--------------|---------------------|----------|----|
| | 소재지 (양산시) | 지번 | 지목 | | 면적(m ²) | | 주소 | 성명 | 지분 | 성명 | 주소 | 권리 내용 | |
| | | | 공부 | 현실 | 당초 | 편입 예상 | | | | | | | |
| 34 | 용당동 | 2-16 | 도 | 도 | 335 | 321 | 경상남도 양산시 평산중앙로 81, 106동 303호 | 손지유 | 1/12 | 중소기업은행 | 서울특별시 중구 을지로 79 | 근저당 권 | |
| | | | | | | | 경상남도 양산시 신명1길 13, 3층 | 손재호 | 1/12 | 중소기업은행 | 서울특별시 중구 을지로 79 | 근저당 권 | |
| 35 | 용당동 | 1-2 | 답 | 답 | 117 | 117 | 경상남도 양산시 신명로 73 104동403호 (평산동, 태원아파트) | 정태신 | 1 | 농협은행주식 회사 | 서울특별시 중구 통일로 120 | 근저당 권 | |
| 36 | 용당동 | 1-3 | 도 | 도 | 2,574 | 49 | | 양산시 | 1 | | | | |
| 합계(총 36필지) | | | | | 26,952 | 5,563 | | | | | | | |

○ 물건조서

| 연번 | 소재지 | 지번 | 물건명 | 구조 및 규격 | 수량 | 소유자 | | | 소유권 이외의 권리 | | | 비고 |
|----|-----|-------|-----|---------|--------------------|---|--------------|------------------|-----------------------|----|----------|-------|
| | | | | | | 주소 | 성명 | 지분 | 성명 | 주소 | 권리 내용 | |
| 1 | 용당동 | 42-25 | 건물 | 슬라브 | 23.8m ² | 부산 해운대구 반여동 780-1 | 주식회사 오토닉스 | | | | | |
| | | | | 조립식 | 88.5m ² | | | | | | | |
| | | | | 웬스 | H=1.5m | | | | | | | |
| 2 | 용당동 | 41-10 | 조경수 | | 5주 | 부산 해운대구 반여동 780-1 | 주식회사 오토닉스 | | | | | |
| 3 | 용당동 | 37-2 | 건물 | 조립식 | 29.0m ² | 부산 해운대구 반여동 780-1 | 주식회사 오토닉스 | | | | | |
| | | | | 웬스 | H=1.5m | | | | | | | |
| 4 | 용당동 | 371-1 | 건물 | 조립식 | 8.9m ² | 경상남도 양산시 삼호동 857, 유승한내들아파트 103동 303호 | 문영모 | | | | | |
| 5 | 용당동 | 321 | 건물 | 컨테이너 | 12.2m ² | 경상남도 양산시 평산로 166, 107동 503호 | 강미옥 | 주식회 사하나 은행 | 서울특별시 중구 을지로 35 | | 근저당 권 | |
| | | | | 조립식 | 21.2m ² | | | | | | | |
| | | | | 웬스 | H=1.5m | | | | | | | 39.4m |
| 6 | 용당동 | 320 | 웬스 | H=1.5m | 60.5m | 부산광역시 수영구 망미동 693-1 더샵파크리치 102-604 | 최민호 | | | | | |
| 7 | 용당동 | 1-3 | 건물 | 조립식 | 3.6m ² | 경상남도 양산시 웅비공단길 106, 비동(용당동) | 주식회사 신승 | | | | | |
| | | | | 웬스 | H=1.5m | | | | | | | 30.7m |

● 양산시 고시 제2022-145호

**양산 도시계획시설사업 『양산 다방동 화물자동차 공영차고지 조성사업』
실시계획(변경)인가 고시**

양산시 다방동 45번지 일원 양산 도시계획시설사업 「양산 다방동 화물자동차 공영차고지 조성사업」에 대하여 『국토의 계획 및 이용에 관한 법률』 제88조의 규정에 따라 실시계획(변경)인가하고 같은 법 제91조 규정에 따라 다음과 같이 고시 합니다.

관계도서는 양산시 도시계획과에 비치하오니 일반인 및 이해관계인은 보시기 바랍니다.

2022년 5월 12일

양 산 시 장

1. 사업시행지의 위치: 경남 양산시 다방동 45번지 일원

2. 사업의 종류 및 명칭

- 사업의 종류 : 도시계획시설사업
- 명 칭 : 양산 다방동 화물자동차 공영차고지 조성사업

3. 사업규모

- A=38,296㎡

4. 사업시행자의 주소 및 성명

- 양산시 중앙로 39(남부동) 양산시장

5. 사업의 착수 및 준공예정일

- 당초 : 2020.02.06. ~ 2022.06.30.
- 변경 : 2020.02.06. ~ 2022.12.31.

6. 변경사유 : 공사 기간 부족에 따른 사업기간 연장

경 남 공 보

제2552호

2022. 5. 12.(목)

7. 수용 또는 사용할 토지·건물의 소재지·지번·지목 및 면적, 소유권과 소유권외의 권리의 명세 및 그 소유자·권리자의 성명·주소: 변경 없음

수용 또는 사용할 토지 또는 건물의 소재지·지번·지목 및 면적, 소유권과 소유권 외의 권리의 명세 및 그 소유자·권리자의성명·주소

| 연번 | 지번 | 지목 | 면적(m ²) | | 소유자 | | 소유자 이외의 권리 | | |
|----|--------|----|---------------------|-------|---------|----|------------|----|------|
| | | | 공부 | 편입 | 성명 | 주소 | 성명 | 주소 | 권리내용 |
| 1 | 36-4 | 도 | 75 | 75 | 양산시 | | | | |
| 2 | 30-8 | 전 | 130 | 130 | 양산시 | | | | |
| 3 | 36-1 | 답 | 1,001 | 1,001 | 양산시 | | | | |
| 4 | 31-2 | 답 | 480 | 480 | 양산시 | | | | |
| 5 | 31 | 답 | 351 | 351 | 양산시 | | | | |
| 6 | 30-6 | 답 | 720 | 720 | 양산시 | | | | |
| 7 | 29-1 | 답 | 779 | 779 | 양산시 | | | | |
| 8 | 27-2 | 전 | 155 | 155 | 양산시 | | | | |
| 9 | 28 | 임 | 165 | 165 | 양산시 | | | | |
| 10 | 24-1 | 임 | 2,607 | 2,607 | 양산시 | | | | |
| 11 | 19-1 | 임 | 2,461 | 2,461 | 양산시 | | | | |
| 12 | 23-1 | 임 | 820 | 820 | 양산시 | | | | |
| 13 | 21 | 전 | 483 | 483 | 양산시 | | | | |
| 14 | 576-1 | 구 | 1,741 | 1,741 | 농림축산식품부 | | | | |
| 15 | 576-3 | 구 | 97 | 97 | 양산시 | | | | |
| 16 | 576-4 | 구 | 64 | 64 | 양산시 | | | | |
| 17 | 576-5 | 구 | 178 | 178 | 양산시 | | | | |
| 18 | 576-6 | 구 | 197 | 197 | 양산시 | | | | |
| 19 | 576-7 | 구 | 32 | 32 | 양산시 | | | | |
| 20 | 48 | 답 | 1,260 | 1,260 | 양산시 | | | | |
| 21 | 22 | 답 | 519 | 519 | 양산시 | | | | |
| 22 | 49 | 답 | 526 | 526 | 양산시 | | | | |
| 23 | 12-1 | 임 | 1,195 | 1,195 | 양산시 | | | | |
| 24 | 51-1 | 답 | 2,593 | 2,593 | 양산시 | | | | |
| 25 | 53-3 | 답 | 62 | 62 | 양산시 | | | | |
| 26 | 산42-15 | 임 | 6,063 | 6,063 | 양산시 | | | | |
| 27 | 52 | 전 | 93 | 93 | 양산시 | | | | |
| 28 | 46-1 | 답 | 364 | 364 | 양산시 | | | | |
| 29 | 46-2 | 답 | 539 | 539 | 양산시 | | | | |
| 30 | 47 | 답 | 1,527 | 1,527 | 양산시 | | | | |
| 31 | 45 | 답 | 2,146 | 2,146 | 양산시 | | | | |

경 남 공 보

제2552호

2022. 5. 12.(목)

| 연번 | 지번 | 지목 | 면적(m ²) | | 소유자 | | 소유자 이외의 권리 | | |
|----|-------|----|---------------------|--------|-----|----|------------|----|------|
| | | | 공부 | 편입 | 성명 | 주소 | 성명 | 주소 | 권리내용 |
| 32 | 44-1 | 답 | 3,669 | 3,669 | 양산시 | | | | |
| 33 | 42-10 | 임 | 637 | 637 | 양산시 | | | | |
| 34 | 42-9 | 전 | 95 | 95 | 양산시 | | | | |
| 35 | 44-5 | 도 | 12 | 12 | 양산시 | | | | |
| 36 | 585-1 | 도 | 174 | 174 | 양산시 | | | | |
| 37 | 40-1 | 천 | 7 | 7 | 양산시 | | | | |
| 38 | 39-8 | 전 | 106 | 106 | 양산시 | | | | |
| 39 | 39-7 | 도 | 365 | 365 | 양산시 | | | | |
| 40 | 39-1 | 답 | 63 | 63 | 양산시 | | | | |
| 41 | 578-1 | 도 | 226 | 226 | 양산시 | | | | |
| 42 | 38-2 | 도 | 3 | 3 | 양산시 | | | | |
| 43 | 38-3 | 도 | 3 | 3 | 양산시 | | | | |
| 44 | 38-1 | 답 | 2,522 | 2,522 | 양산시 | | | | |
| 45 | 43 | 전 | 397 | 397 | 양산시 | | | | |
| 46 | 37 | 답 | 519 | 519 | 양산시 | | | | |
| 47 | 산35-1 | 묘 | 40 | 40 | 양산시 | | | | |
| | 산43-5 | 임 | 35 | 35 | 양산시 | | | | |
| | | | | | | | | | |
| | | | | | | | | | |
| | | | | | | | | | |
| | | | | | | | | | |
| 합계 | | | 38,296 | 38,296 | | | | | |

● 양산시 고시 제2022-146호

양산 도시계획시설사업 『공동주택 신축공사(코원1차)에 따른 도시계획시설(도로) 개설공사』 사업시행자 지정 및 실시계획인가 고시

양산시 물금읍 가촌리 971번지 일원 양산 도시계획시설사업 『공동주택 신축공사(코원1차)에 따른 도시계획시설(도로) 개설공사』에 대하여 『국토의 계획 및 이용에 관한 법률』 제86조 및 제88조 규정에 따라 시행자 지정 및 실시계획인가하고 같은 법 제91조 규정에 따라 다음과 같이 고시합니다.

관계도서는 양산시 도시계획과에 비치하오니 일반인 및 이해관계인은 열람하시기 바랍니다.

2022년 5월 12일

양 산 시 장

1. 사업시행지의 위치: 경남 양산시 물금읍 가촌리 971번지 일원

2. 사업의 종류 및 명칭

- 종류 : 도시계획시설사업[도시계획도로]
- 명칭 : 공동주택 신축공사(코원1차)에 따른 도시계획시설(도로) 개설공사

3. 사업규모(A=7,122㎡)

- 중1-27호선(정비 및 확폭) : L=273m, B=20m → 23.5m
- 소3-411호선(보행자도로) : L=44m, B=6m
- 소3-412호선(보행자도로) : L=111m, B=6m

4. 사업시행자의 주소 및 성명

- 경상남도 양산시 동면 금오12길 71-1, 1층 (주)코원 대표 이상환

5. 사업의 착수 및 준공예정일

- 인가일 ~ 2024. 7. 31.

6. 관계도서 : 게재생략

경 남 공 보

제2552호

2022. 5. 12.(목)

7. 열람장소 : 양산시청 도시계획과(☎ 055-392-2722)

8 수용 또는 사용할 토지·건물의 소재지·지번·지목 및 면적, 소유권과 소유권외의 권리의 명세 및 그 소유자·권리자의 성명·주소 : 붙임

수용 또는 사용할 토지·건물의 소재지·지번·지목 및 면적, 소유권 명세

도로계획도로(중1-27호선)-확폭

| 연번 | 소재지 | 지 번 | | | 대장면적 (㎡) | 편입면적 (㎡) | 성명 | 주소 | 비고 |
|----|------------|--------|--------|--------|-------------|-------------|-------------------|---|----|
| | | 본 번 | 부 번 | 지 목 | | | | | |
| | | | | | 8,418 | 621 | | | |
| 1 | 물금읍 가촌리 | 982 | | 임 | 727 | 14 | 양산시 | | |
| 2 | 물금읍 가촌리 | 990 | 9 | 대 | 2,313 | 182 | 양산시 | | |
| 3 | 물금읍 가촌리 | 978 | | 묘 | 2 | 2 | 양산시 | | |
| 4 | 물금읍 가촌리 | 975 | 18 | 임 | 149 | 76 | 양산시 | | |
| 5 | 물금읍 가촌리 | 975 | 5 | 임 | 96 | 5 | 주식회사 무궁화 신탁 | 서울특별시 강남구 테헤란로 134, 22층 (역삼동,포스코피엔에스타워) | |
| 6 | 물금읍 가촌리 | 974 | | 묘 | 740 | 12 | 주식회사 무궁화 신탁 | 서울특별시 강남구 테헤란로 134, 22층 (역삼동,포스코피엔에스타워) | |
| 7 | 물금읍 가촌리 | 975 | 1 | 임 | 3,137 | 272 | 주식회사 무궁화 신탁 | 서울특별시 강남구 테헤란로 134, 22층 (역삼동,포스코피엔에스타워) | |
| 8 | 물금읍 가촌리 | 970 | 8 | 임 | 1,174 | 44 | 주식회사 무궁화 신탁 | 서울특별시 강남구 테헤란로 134, 22층 (역삼동,포스코피엔에스타워) | |
| 9 | 물금읍 가촌리 | 975 | 19 | 도 | 80 | 14 | 양산시 | | |

경 남 공 보

제2552호

2022. 5. 12.(목)

■ 도로계획도로(중1-27호선)-정비

| 연번 | 소재지 | 지 번 | | | 대장면적 (㎡) | 편입면적 (㎡) | 성명 | 주소 | 비고 |
|----|------------|-----|----|----|-------------|-------------|-----|----|----|
| | | 본번 | 부번 | 지목 | | | | | |
| | | | | | 11,279 | 5,581 | | | |
| 1 | 물금읍 가촌리 | 720 | 6 | 도 | 10,953 | 5,255 | 양산시 | | |
| 2 | 물금읍 가촌리 | 990 | 20 | 도 | 326 | 326 | 양산시 | | |

■ 도로계획도로(소3-412호선)

| 연번 | 소재지 | 지 번 | | | 대장면적 (㎡) | 편입면적 (㎡) | 성명 | 주소 | 비고 |
|----|------------|-----|----|----|-------------|-------------|------------------------------|---|----|
| | | 본번 | 부번 | 지목 | | | | | |
| | | | | | 8,870 | 663 | | | |
| 1 | 물금읍 가촌리 | 975 | 19 | 도 | 80 | 10 | 양산시 | | |
| 2 | 물금읍 가촌리 | 970 | 8 | 임 | 1,174 | 270 | 양산시 | | |
| 3 | 물금읍 가촌리 | 970 | 15 | 임 | 2,374 | 31 | 영천이씨남곡공파 원정공후손 김해양산중증회 | 경상남도 양산시 물금읍 가촌리 970-5 | |
| | | | | | | | 주식회사 무궁화신탁 | 서울특별시 강남구 테헤란로 134, 22층 (역삼동,포스코피엔에스타워) | |
| 4 | 물금읍 가촌리 | 970 | 5 | 임 | 5,242 | 352 | 영천이씨남곡공파 원정공후손 김해양산중증회 | 경상남도 양산시 물금읍 가촌리 970-5 | |
| | | | | | | | 주식회사 무궁화신탁 | 서울특별시 강남구 테헤란로 134, 22층 (역삼동,포스코피엔에스타워) | |

■ 도로계획도로(소3-412호선)

| 연번 | 소재지 | 지 번 | | | 대장면적 (㎡) | 편입면적 (㎡) | 성명 | 주소 | 비고 |
|----|------------|------|----|----|-------------|-------------|----------------|---|----|
| | | 본번 | 부번 | 지목 | | | | | |
| | | | | | 2,827 | 257 | | | |
| 1 | 물금읍 가촌리 | 990 | 9 | 대 | 2,313 | 127 | 양산시 | | |
| 2 | 물금읍 가촌리 | 1184 | 4 | 구 | 448 | 92 | 국(농림축 산식품부) | | |
| 3 | 물금읍 가촌리 | 944 | | 전 | 66 | 38 | 주식회사 무궁화신탁 | 서울특별시 강남구 테헤란로 134, 22층 (역삼동,포스코피엔에스타워) | |

● **양산시 공고 제2022-1214호**

『**주남도시계획도로(중2-30호선)개설공사**』 **공사완료 공고**

양산시 고시 제2021-106호(2021.3.25.)호로 실시계획 인가한 「주남도시계획도로(중2-30호선)개설공사」가 완료됨에 따라 국토의 계획 및 이용에 관한 법률 제98조제4항 및 같은 법 시행령 제102조제2항의 규정에 따라 아래와 같이 공사완료 공고합니다.

2022년 5월 12일

양 산 시 장

1. 사업시행지의 위치 : 양산시 주남동 802-7번지 일원

2. 사업의 종류 및 명칭

- 종류 : 양산도시계획시설사업
- 명칭 : 주남도시계획도로(중2-30호선)개설공사

3. 사업의 규모 : 도로개설 L=208.2m, B=10m

4. 사업시행자의 성명 및 주소

- 성명 : 양산시장
- 주소 : 양산시 중앙로 39(남부동)

5. 사업시행기간

- 착공일 : 2021. 5. 20.
- 준공일 : 2022. 4. 8.

※ 공사 관계 도서는 양산시 도로시설과에 비치하고 있으니 이해관계인은 열람하시기 바라며, 기타 문의사항은 양산시 도로시설과 도로시설2팀(☎055-392-3774)으로 문의하여 주시기 바랍니다.

● 고성군 고시 제2022-88호

**고성군계획시설(폐기물처리시설: 생활폐기물 매립장) 내 자원순환물품 보관창고
조성사업 실시계획인가 고시**

1. 경남 고성군 삼산면 판곡리 349번지 외 8필지의 고성군계획시설(폐기물처리시설: 생활폐기물 매립장) 내 자원순환물품 보관창고 조성사업 실시계획 사항에 대하여 「국토의 계획 및 이용에 관한 법률」 제88조 및 같은 법 시행령 제100조에 따라 아래와 같이 실시계획인가 사항을 고시합니다.
2. 관계도서는 고성군 도시교통과(☎055-670-2566)에 비치하오니 일반인 및 이해관계인은 보시기 바랍니다.

2022년 5월 12일

고 성 군 수

1. 사업시행지의 위치: 경남 고성군 삼산면 판곡리 349번지 외 8필지

2. 사업의 종류 및 명칭

- 종류: 고성군계획시설(폐기물처리시설: 생활폐기물 매립장) 조성사업
- 명칭: 생활폐기물 매립장 내 자원순환물품 보관창고 조성사업

3. 사업의 규모

- 부지면적: 92,609㎡
- 건축면적 / 연면적: 192.00㎡ / 192.00㎡
- 건축물 개요
 - 1동(부10동), 지상1층, 일반철골구조
 - 용도: 자원순환 관련시설(물품보관창고)

4. 사업시행자의 주소 및 성명

- 주소: 경상남도 고성군 고성읍 성내로 130
- 성명: 고성군수

5. 사업의 착수일 및 준공예정일

- 사업의 착수예정일: 실시계획 협의 일로부터 1개월 이내
- 사업의 준공예정일: 2022년 12월 31일

6. 수용 또는 사용할 토지 또는 건물의 소재지·지번·지목 및 면적, 소유권과 소유권 외의 권리의 명세 및 그 소유자·권리자의 성명·주소: 아래참조

7. 관계도서: 실음 생략(고성군 도시교통과에 비치)

※ 수용 또는 사용할 토지 조서

| 구분 | 소재지 | 지번 | 지목 | 대장면적 (㎡) | 편입면적 (㎡) | 소유자 | | 소유권 이외 권리조서 | | | 비고 |
|----|---------|--------|----|----------|----------|-----|----|-------------|----|------|----|
| | | | | | | 성명 | 주소 | 성명 | 주소 | 권리관계 | |
| 계 | | | | 92,609 | 92,609 | | | | | | |
| 1 | 삼산면 판곡리 | 349 | 잡 | 25,594 | 25,594 | 고성군 | | | | | |
| 2 | 삼산면 판곡리 | 349-8 | 잡 | 18,472 | 18,472 | 고성군 | | | | | |
| 3 | 삼산면 판곡리 | 349-9 | 잡 | 9,332 | 9,332 | 고성군 | | | | | |
| 4 | 삼산면 판곡리 | 349-11 | 임 | 198 | 198 | 고성군 | | | | | |
| 5 | 삼산면 판곡리 | 378 | 잡 | 19,479 | 19,479 | 고성군 | | | | | |
| 6 | 삼산면 판곡리 | 576-8 | 잡 | 765 | 765 | 고성군 | | | | | |
| 7 | 삼산면 판곡리 | 576-9 | 잡 | 2,247 | 2,247 | 고성군 | | | | | |
| 8 | 삼산면 판곡리 | 산11-12 | 임 | 15,664 | 15,664 | 고성군 | | | | | |
| 9 | 삼산면 판곡리 | 산11-15 | 잡 | 858 | 858 | 고성군 | | | | | |

● **경상남도 하동소방서 공고 제2022-1호**

다중이용업소 안전관리 우수업소 인정 예정 공고

「다중이용업소의 안전관리에 관한 특별법」 제21조 규정에 따라 안전관리 우수업소 공표를 위해 동법 시행령 제20조 규정에 의거 다음과 같이 안전관리 우수업소 인정 예정공고 하오니 안전관리 우수업소 인정에 이의가 있는 경우 ‘22년 6월 1일까지 전자우편이나 서면(pby6702@korea.kr / 경남 하동군 금성면 금성로 15, 하동소방서 예방안전과)으로 이의신청하시기 바랍니다.

2022년 5월 12일

하 동 소 방 서 장

| 다중이용업소 명칭 | 영업주 | 안전관리우수 업무 |
|-----------|-----------|--|
| 누마루 | ㈜이랜드파크 | <ul style="list-style-type: none"> ▪ 최근 3년동안 소방·건축·전기 및 가스관련 법령 위반사실이 없을 것 ▪ 최근 3년동안 화재 발생 사실이 없을 것 ▪ 최근 3년동안 「화재예방, 소방시설 설치·유지 및 안전관리에 관한 법률」 제10조제1항 각 호의 위반행위가 없을 것 ▪ 종업원의 소방교육 또는 훈련을 정기적으로 실시 |
| 하동솔잎한우프라자 | 하동축산업협동조합 | |

● 경상남도교육청 공고 제2022-187호

「경상남도교육청 청원심의회 운영 규정」 제정규정안 행정예고

「경상남도교육청 청원심의회 운영 규정」을 제정에 있어 그 내용과 취지를 미리 알려 이에 대한 의견을 듣고자 「행정절차법」 제46조에 따라 다음과 같이 공고합니다.

2022년 5월 12일

경 상 남 도 교 육 감

1. 자치법규명 : 「경상남도교육청 청원심의회 운영 규정」

2. 제정이유

- 「청원법」이 전면 개정(제17701호, 2020. 12. 22. 공포, 2021. 12. 23. 시행) 됨에 따라 청원심의회 구성 및 운영을 위한 규정 마련

3. 주요내용

- 청원심의회 구성 및 운영에 관한 사항

4. 의견 제출

이 제정안에 대하여 의견이 있는 기관·단체나 개인은 2022. 6. 2.까지 경상남도교육감 (참조: 총무과)에게 그 의견을 제출하여 주시기 바랍니다.

가. 예고 사항에 대한 항목별 의견(찬·반 여부와 그 사유)

나. 의견 제출자의 성명(단체의 경우에는 단체명과 대표자 성명), 주소 및 전화번호

다. 그 밖의 참고사항

라. 보내실 곳 : 경상남도교육청 (담당부서: 총무과)

○ 주 소 : (51430) 경상남도 창원시 성산구 중앙대로 241

○ 전 화 : 055-268-1363 (FAX : 055-268-1369)

○ E-mail : darim00@korea.kr

[붙임1]

경상남도교육훈령 제 호

「경상남도교육청 청원심의회 운영 규정」 제정 규정(안)

제1조(목적) 이 규정은 「청원법」 제8조 및 같은 법 시행령 제3조제9항에 따라 경상남도교육청에 두는 청원심의회 구성 및 운영에 필요한 사항을 규정함을 목적으로 한다.

제2조(적용범위) ① 이 규정은 경상남도교육청 본청에 대하여 적용하며, 경상남도교육청 소속기관은 이 규정을 준용하거나 자체 실정에 맞는 규정을 수립하여 시행할 수 있다.

② 청원심의회 운영 등에 관하여 다른 법령에 특별한 규정이 있는 경우를 제외하고는 이 규정이 정하는 바에 따른다.

제3조(정의) 이 규정에서 사용하는 용어의 뜻은 다음과 같다.

1. “주관부서”란 「청원법」(이하“법”이라 한다.) 제7조에 따라 청원사항에 관한 업무를 주관하는 부서를 말한다. 이 경우 본청은 행정국 총무과가 된다.
2. “처리부서”란 법 제12조에 따라 접수된 청원을 소관 업무와 관련하여 실제 처리하는 부서를 말한다.

제4조(청원심의 원칙) 법 제8조에 따라 경상남도교육청에 설치하는 청원심의회(이하 “심의회”라 한다)는 청원 사항을 심의함에 있어 객관적으로 처리될 수 있도록 공정하게 심의하여야 한다.

제5조(심의회 구성) ① 심의회는 위원장 1명을 포함하여 5명 이상 7명 이내로 구성한다.

- ② 심의회 위원장은 경상남도교육청 행정국장으로 한다.
- ③ 제1항에 따른 위원의 2분의 1 이상은 교육청 소관 사무 분야의 학식과 경험이 풍부한 외부 전문가 등으로 하여야 하고, 교육감이 위촉하되 임기는 2년으로 하며, 한 차례만 연임할 수 있다.
- ④ 내부위원은 감사관, 학교혁신과장으로 하고, 임기는 그 직위에 재직하는 기간으로 한다.
- ⑤ 심의회 사무를 처리하기 위하여 간사 1명을 두되, 간사는 주관부서의 청원업무 담당 사무관으로 한다.

제6조(위원장 직무) ① 위원장은 심의회를 대표하며, 심의회 운영을 통할한다.

② 위원장이 부득이한 사유로 직무를 수행할 수 없을 때에는 위원장이 미리 지명하는 위원이 그 직무를 대행한다.

제7조(심의회 심의사항) ① 심의회는 다음 각호에 해당하는 사항을 심의한다.

1. 법 제8조제1항제1호 및 법 제11조제2항에 따른 공개 청원의 공개 여부에 관한 사항

2. 법 제8조제1항제2호 및 법 제21조제1항 본문에 따른 청원의 조사결과 등

3. 법 제8조제1항제3호에 따른 그 밖에 청원에 관한 사항

② 제1항에도 불구하고 법 제21조제1항 단서 및 같은 법 시행령 제15조에 따른 심의회의 심의를 거칠 필요가 없는 사항에 해당하는 경우에는 심의회의 심의를 생략할 수 있다.

제8조(심의회 개최) ① 심의회는 위원장이 필요하다고 판단하거나 해당 청원사항과 관련하여 처리부서의 장이 요청할 경우 개최할 수 있다.

② 제1항에 따라 처리부서의 장이 심의회 개최를 요구할 때에는 별지 제3호서식에 의한 심의회 개최 요구서 및 그 밖에 필요한 자료를 첨부하여 주관부서에 제출하여야 한다.

제9조(심의회 운영)

① 심의회는 위원장을 포함하여 재적위원 과반수의 출석으로 개의하고, 출석위원 과반수의 찬성으로 의결한다. 다만, 위원이 부득이한 사유로 참석할 수 없는 경우에는 별지 제1호서식에 따른 심의회 검토의견서를 제출할 수 있고, 이 경우 심의회에 출석한 것으로 본다.

② 심의회는 출석하여 회의(화상회의를 포함한다)하는 것을 원칙으로 하되, 다음 각 호의 경우에는 서면으로 운영할 수 있다.

1. 안전의 내용이 경미한 경우
2. 긴급한 사유로 위원이 출석하는 회의를 개최할 시간적 여유가 없는 경우
3. 천재지변이나 그 밖의 부득이한 사유로 인하여 제1항에 의한 의사정족수를 채우기 어려운 경우
4. 감염병 확산 방지 등 재난 대응이 필요한 경우

③ 간사는 심의회의 심의의결서 및 회의록을 작성하여야 하며, 심의의결서는 별지 제2호서식에 따른다.

④ 심의회 종료 후 주관부서는 별지 제2호 서식을 첨부하여 처리부서에 통보하고, 처리부서는 심의회 심의 결과를 성실히 반영하여 청원을 처리하고 처리결과를 법 제21조제2항에 따라 청원인에게 통지하여야 한다.

제10조(자료 제출 등) ① 위원장은 공정하고 객관적인 심의를 위해 처리부서에 청원사항과 관련된 자료의 제출을 요구할 수 있으며, 이 경우 처리부서는 적극 협조하여야 한다.

② 위원장 또는 위원은 제1항에 따라 제출된 자료가 충분하지 않다고 판단되는 경우 심의회에 처리부서의 출석을 요구할 수 있다.

③ 제1항 및 제2항에 따른 요구가 없는 경우에도 처리부서의 장은 청원사항에 대한 처리부서의 의견 표명 등이 필요하다고 판단되는 경우 자료를 제출하거나 심의회에 출석할 수 있다.

④ 제2항에 따라 처리부서의 출석을 요구하는 경우 간사는 별지 제4호 서식에 따라 처리부서에 이를 통지하여야 하며, 처리부서는 특별한 사유가 없는 한 이에 응하여야 한다.

제11조(비밀준수 의무) ① 위원은 심의과정 및 심의회 활동을 통해 알게 된 사항을 사적인 이익을 위

경 남 공 보

제2552호

2022. 5. 12.(목)

하여 타인에게 누설해서는 안되며, 임기 만료 이후에도 또한 같다.

② 제1항을 위반한 위원에 대하여는 해촉할 수 있으며, 해당 위원은 관계 법령에 따라 책임을 진다.

③ 제1항에도 불구하고 「부패방지 및 국민권익위원회의 설치와 운영에 관한 법률」 및 「공익신고자 보호법」에 따른 부패행위 신고 및 공익신고의 경우 비밀준수 의무 등을 위반하지 않은 것으로 본다.

제12조(수당) 심의회를 개최한 때에는 공무원이 아닌 위원에 대해서는 예산의 범위에서 각종 수당·여비 등 기타 필요한 경비를 지급할 수 있다.

제13조(운영세칙) 이 규정에서 정한 사항 외에 심의회의 운영에 관하여 필요한 사항은 위원장이 따로 정할 수 있다.

부 칙

이 규정은 발령한 날부터 시행한다. 다만, 제7조제1항제1호는 2022년 12월 23일부터 시행한다.

■ [별지 제1호 서식]

청원심의회 검토의견서

| | |
|---------|-----------|
| 안건 | |
| 일시 | |
| 검 토 의 견 | |
| | |

위원 성명 : (서명 또는 인)

■ [별지 제2호 서식]

청원심의회 심의의결서

| | |
|------------|-----------|
| 안 건 | |
| 일 시 | |
| 심 의 결 과 | |

< 0000부 청원심의회 위원

| 구 분 | 성 명 | 심 의 의 견 | | | 서 명 |
|------|-----|-----------------|-----------------|----|-----|
| | | 찬성 (심의결과 동의) | 반대 (심의결과 반대) | 비고 | |
| 위원장 | | | | | |
| 위원 | | | | | |
| 위원 | | | | | |
| 위원 | | | | | |
| 위원 | | | | | |
| > 위원 | | | | | |
| 위원 | | | | | |

■ [별지 제3호 서식]

청원심의회 개최요구서

1. 청원인

- 성명 :
- 생년월일 :

2. 청원 요지

-
-

3. 개최 이유

-
-

4. 요청 시기

-

5. 검토 의견

- 청원사항에 대한 검토 내용

■ [별지 제4호 서식]

출 석 통 지 서

| | |
|-------------|---|
| 출석부서 | |
| 출석이유 | |
| 출석일시 | 년 월 일 시 |
| 출석장소 | |
| 유의사항 | <p>1. 사정에 의하여 서면의견서로 출석을 대체하고자 할 때에는 청원심의회 개최일 3일 전까지 도착할 수 있도록 서면의견서를 제출하여야 한다.</p> <p>2. 정당한 사유서를 제출하지 않고 지정된 일시에 출석하지 아니하거나, 서면의견서를 제출하지 않는 경우에는 출석 의사가 없는 것으로 인정한다.</p> |

경상남도교육청 청원심의회 운영 규정 제10조제4항 따라 위와 같이 귀 부서의 출석을 통지합니다.

년 월 일

경상남도교육청 청원심의회 위원장 (서명 또는 인)

〇 〇 〇 귀하