

활기찬 경남

행복한 도민



경상남도

www.gyeongnam.go.kr

공보

제2641호 2023. 11. 9.(목)

조 려

제5536호	경상남도 지역개발기금 설치 조례 일부개정조례·····	7
제5537호	경상남도 동물복지축산농장 육성 및 지원에 관한 조례·····	8
제5538호	경상남도 섬지역 주민 여객 운임 등 지원 조례 일부개정조례·····	9
제5539호	경상남도 1인 창조기업 육성에 관한 조례·····	10
제5540호	경상남도 고등학교 졸업자 고용촉진 조례 일부개정조례·····	12
제5541호	경상남도 공동주택 관리 및 지원에 관한 조례 일부개정조례·····	13
제5542호	경상남도 건설공사 부실 방지에 관한 조례 일부개정조례·····	14
제5543호	경상남도 자동차관리사업 등록기준에 관한 조례 일부개정조례·····	15
제5544호	경상남도 화재대피용 방연물품의 비치 및 지원에 관한 조례 일부개정조례 ·····	16
제5545호	경상남도 아동·청소년복지시설 퇴소청소년 등의 지원에 관한 조례 전부 개정조례·····	17
제5546호	경상남도 문화예술진흥 조례 일부개정 조례·····	21
제5547호	경상남도 발달장애인 지원 조례 전부개정조례·····	23

고 시

제2023-494호	마산2지구 수리시설개보수사업 시행계획 승인 고시·····	26
제2023-495호	택시 감차계획 변경고시(사천시)·····	28
제2023-496호	2023년 금원산자연휴양림 조성계획변경 승인 고시(도 홈페이지 고시)	
제2023-497호	창원안민 공공지원민간임대주택 공급촉진지구 지구계획 변경 승인 고시·	29
제2023-498호	경상남도 유형문화재 지정 해제·····	62
제2023-499호	공유수면 점용·사용 실시계획 신고 수리 고시·····	64
제2023-500호	양산 가산일반산업단지 관리기본계획(변경) 승인 고시·····	65
제2023-501호	도로구역 결정(변경), 접도구역 지정(변경) 및 지형도면 고시·····	80
제2023-502호	창원 동읍6지구 과실전문생산단지 기반조성사업 시행계획 변경(3차) 고시 ·····	83
제2023-503호	지적재조사지구 변경 고시·····	84
제2023-504호	통영도시관리계획(용도지역) 결정(변경) 고시·····	85

경 남 공 보

제2641호

2023. 11. 9.(목)

제2023-505호	남해군관리계획(시설:학교) 결정(변경) 고시.....	87
제2023-506호	하천공사 시행계획(변경) 고시.....	89
제2023-507호	농업진흥지역 해제 고시.....	123

공 고

제2023-1973호	공사감독자 배치기준(안) 의견수렴 공고(도 홈페이지 공고)	
제2023-1974호	「대학생 청년 교류회 행사대행 용역」제안서 평가위원(후보자) 모집 공고 (도 홈페이지 공고)	
제2023-1975호	소액수의 견적제출 안내 공고(G2B 공고)	
제2023-1976호	정보통신공사업 등록 공고.....	125
제2023-1977호	제출안건 공고(도 홈페이지 공고)	
제2023-1978호	소액수의 견적제출 안내 공고(G2B 공고)	
제2023-1979호	소액수의 견적제출 안내 공고(G2B 공고)	
제2023-1981호	소액수의 견적제출 안내 공고(G2B 공고)	
제2023-1982호	소액수의 견적제출 안내 공고(G2B 공고)	
제2023-1983호	소액수의 견적제출 안내 공고(G2B 공고)	
제2023-1984호	용역 입찰 공고[2024년 민방위 경보시설장비 유지보수 용역](G2B 공고)	
제2023-1985호	용역 입찰 공고[대학생 청년 교류회 행사대행 용역](G2B 공고)	
제2023-1986호	용역 입찰 공고(경남도립거창대학 지방대학 특성화기반 모듈형 전공 교육 과정 개발 개편 용역)(G2B 공고)	
제2023-1987호	소액수의 견적제출 안내 공고(G2B 공고)	
제2023-1988호	소액수의 견적제출 안내 공고(G2B 공고)	
제2023-1989호	보호수 지정 예정공고.....	125
제2023-1990호	소액수의 견적제출 안내 공고(G2B 공고)	
제2023-1991호	후원방문판매업 폐업신고 공고.....	129
제2023-1992호	종합공사를 시공하는 건설사업자 행정처분 공고(도 홈페이지 공고)	
제2023-1993호	도로공사 시행허가(변경) 내용 공고(도 홈페이지 공고)	
제2023-1994호	소액수의 견적제출 안내 공고(G2B 공고)	
제2023-1995호	건설공사 안전점검 수행기관 지정결과 공고(도 홈페이지 공고)	
제2023-1996호	매장문화재 공고.....	130
제2023-1997호	공사감독자 배치기준(안) 의견수렴 공고(정정)(도 홈페이지 공고)	

경 남 공 보

제2641호

2023. 11. 9.(목)

제2023-1998호	개인정보 제3차 제공사항 공고(도 홈페이지 공고)	
제2023-1999호	도로법 위반 과태료 처분사전통지서 공시송달 공고.....	131
제2023-2000호	2023년 제6회 경상남도 공무원노동자 채용시험 서류전형 합격자 발표 및 체력·면접시험 시행계획 공고(도 홈페이지 공고)	
제2023-2001호	개발제한구역관리계획 변경(경미한 사항) 승인 공고.....	135
제2023-2002호	2023년 제6회 경상남도 공무원노동자 채용시험(재공고) 공고(도 홈페이지 공고)	
제2023-2003호	2023년 제7회 경상남도 공무원노동자 채용시험 공고(도 홈페이지 공고)	
제2023-2004호	소액수의 견적제출 안내 공고(G2B 공고)	
제2023-2005호	정보통신공사업 등록 공고.....	136
제2023-2006호	2023년도 다중이용업소 안전관리우수업소 인정 공고.....	136
제2023-2007호	「하천재해예방사업(2개 지구) 실시계획」 신기술·특허공법 제안서 평가 결과 공고(도 홈페이지 공고)	
제2023-2008호	『경남 스마트팜 혁신밸리 실증단지』 입주대상 모집 공고(도 홈페이지 공고)	
제2023-2009호	용역 입찰 공고[2026~2030 경상남도 도로건설관리계획 수립용역](G2B 공고)	
제2023-2010호	「경상남도 재난관리자원 통합관리센터 임대·관리('24) 용역」 제안서 평가 위원회 예비평가위원 모집 안내(도 홈페이지 공고)	
제2023-2011호	종합공사를 시공하는 건설사업자 행정처분(영업정지) 공시송달 공고.....	137
제2023-2012호	『2024년 전시회 지원사업』 공고(도 홈페이지 공고)	
제2023-2013호	소액수의 견적제출 안내 공고(G2B 공고)	
제2023-2014호	공사 제한입찰경쟁 공고(긴급)(G2B 공고)	
제2023-2015호	경상남도보훈회관 운영 수탁기관 모집 공고(도 홈페이지 공고)	
제2023-2016호	도로공사 시행(변경)허가 내용 공고(도 홈페이지 공고)	
제2023-2017호	도로의 사용 개시 공고.....	139

알 림

창원시 고시 제2023-208호	창원도시계획시설(도로:소로3-211호선)사업 실시계획 고시.....	141
창원시 고시 제2023-211호	창원도시계획시설(폐기물처리시설)사업 실시계획 고시.....	143
창원시 고시 제2023-215호	창원 수곡일반산업단지계획(변경) 승인 고시.....	144
창원시 공고 제2023-2096호	창원도시계획시설(자동차정류장11)사업 공사완료 공고.....	149
진주시 고시 제2023-218호	진주도시계획시설(학교:진주교육대학교)사업 시행자 지정 및 실시 계획인가 고시.....	150

경 남 공 보

제2641호

2023. 11. 9.(목)

진주시 고시 제2023-219호	진주도시계획시설(공원:아이누리공원)사업 실시계획인가 고시... 151
진주시 공고 제2023-2788호	진주도시계획시설(공원:망경공원)사업 사업인정(의제)에 관한 공시 송달 공고..... 153
진주시 공고 제2023-2810호	진주도시관리계획(경남 진주 혁신도시 개발사업 지구단위계획) 결정 (변경)(안) 열람 및 주민의견 청취 공고..... 188
통영시 고시 제2023-156호	통영도시관리계획(용도지역) 결정(변경) 지형도면 고시..... 190
사천시 고시 제2023-268호	사천도시계획시설[도로(중부 소로2-138호선)]사업 실시계획 인가 고시..... 192
사천시 고시 제2023-269호	사천도시계획시설(공간시설: 공공공지④)사업 실시계획 인가 고시 195
사천시 고시 제2023-270호	사천도시관리계획[시설: 공원(서부 문화공원24), 공원조성계획] 결정 (변경) 및 지형도면 승인고시..... 201
사천시 고시 제2023-271호	사천도시관리계획[시설:도로(동부 소로1-18, 3-3호선)] 결정(변경) 및 지형도면 승인 정정 고시..... 204
사천시 고시 제2023-272호	삼화부동산 주변 도시계획도로 개설사업(소로2-74호선) 실시계획 변경 인가 고시..... 206
사천시 고시 제2023-273호	사천도시계획시설(도로: 중로 3-63호선)사업 실시계획(변경)인가 고시..... 208
사천시 공고 제2023-1527호	사천도시계획시설(노외주차장)사업 공사완료 공고..... 210
밀양시 고시 제2023-283호	도시계획시설(체육시설: 종합운동장)사업 실시계획인가(도시관리계획 의 경미한 변경 포함) 및 지형도면 고시..... 211
밀양시 고시 제2023-284호	도시계획시설(중로 1-2-2, 중로 3-2-8)사업 실시계획인가 취소 고시..... 214
거제시 고시 제2023-308호	도시계획시설(정주어항:학산항)사업 사업시행자 지정 및 실시계획 인가 고시..... 218
거제시 고시 제2023-310호	도시계획시설(중합의료시설)사업 실시계획(변경)인가 고시..... 220
거제시 공고 제2023-2244호	도시계획시설(항만:내도항)사업 시행자 지정 및 실시계획인가를 위한 열람공고..... 222
거제시 공고 제2023-2260호	도시계획시설(공원:근린공원)사업 시행자 지정 및 실시계획인가를 위한 열람 공고..... 223
거제시 공고 제2023-2270호	주택건설사업계획승인 신청에 따른 도시계획시설(도로,소공원,완충 녹지,주차장)사업 시행자 지정 및 실시계획인가를 위한 열람공고 225

경 남 공 보

제2641호

2023. 11. 9.(목)

거제시 공고 제2023-2271호 양산시 고시 제2023-315호 양산시 고시 제2023-321호 양산시 고시 제2023-323호 함안군 공고 제2023-1441호 고성군 공고 제2023-1657호 함양군 공고 제2023-1239호 함양군 공고 제2023-1240호 경상남도농업기술원 공고 제2023-50호 경상남도농업기술원 공고 제2023-51호 경남도립남해대학 공고 제2023-149호 경남도립남해대학 공고 제2023-150호 경남도립남해대학 공고 제2023-151호 경상남도보건환경연구원 공고 제2023-31호 경상남도수산자원연구소 공고 제2023-44호 경상남도수산자원연구소 공고 제2023-46호 경상남도도로관리사업소 공고 제2023-338호 경상남도도로관리사업소 공고 제2023-339호 경상남도도로관리사업소 공고 제2023-341호 경상남도도로관리사업소 공고 제2023-342호 경상남도항만관리사업소 공고 제2023-24호	학교시설사업 시행계획 승인 및 사업인정을 위한 열람공고..... 232 양산 도시계획시설사업 『양산 어곡동 공동주택 신축에 따른 기반 시설(도로, 어린이공원) 설치 사업』 사업시행자 지정 및 실시계획 인가 고시..... 242 양산 도시계획시설사업 『석계5어린이공원 조성사업』 실시계획(변경) 인가 고시..... 253 도로구역 결정(변경) 고시..... 255 군계획시설(문화시설: 박물관)사업 공사완료 공고..... 263 고성군계획시설(발전시설: 삼천포화력발전소) 조성공사 공사완료 공고 - 삼천포화력발전소 내 삼천포본부 진입도로 확 · 포장공사 - 264 함양군관리계획(시설:광장) 결정(변경)을 위한 공람-공고..... 265 함양군관리계획(수동화산지구단위계획) 결정(변경)을 위한 주민 공람·공고..... 268 방제기 구입 소액수의 견적제출 안내공고(G2B 공고) 단감연구소 공용차량 구매 소액수의 견적제출 안내 공고 (G2B 공고) 경남도립남해대학 조교 채용계획 공고(도 홈페이지 공고) 2023년 경남도립남해대학 기간제노동자(조리원) 추가 채용 최종합격자 공고(도 홈페이지 공고) 경남도립남해대학 원예조경과 해외 단기 직무연수 용역 (G2B 공고) 부정당업자 입찰참가자격 제한 청문실시 공시송달 공고 (도 홈페이지 공고) 시험연구 부산물(조피볼락) 매각 입찰 공고(온비드 공고) 시험연구 부산물(참돔, 동갈돔돔) 매각 입찰 재공고 (온비드 공고) 공사 소액수의 견적서 제출안내 공고(G2B 공고) 용역 소액수의 견적서 제출안내 공고(G2B 공고) 공사 소액수의 견적서 제출안내 공고(G2B 공고) 소액수의 견적서 제출안내 공고(G2B 공고) 행정예고(통영항 여객선터미널 및 삼천포신항 진널방파제 CCTV 설치공사)(도 홈페이지 공고)
---	---

경 남 공 보

제2641호

2023. 11. 9.(목)

<p>경상남도항만관리사업소 공고 제2023-25호</p> <p>경남대표도서관 공고 제2023-14호</p> <p>경남대표도서관 공고 제2023-15호</p> <p>경상남도 조례 제5548호</p> <p>경상남도 조례 제5549호</p> <p>경상남도 조례 제5550호</p> <p>경상남도 조례 제5551호</p> <p>경상남도 조례 제5552호</p> <p>경상남도 조례 제5553호</p> <p>경상남도 교육규칙 제933호</p> <p>경상남도 교육규칙 제934호</p> <p>경상남도 교육훈령 제185호</p> <p>경상남도교육청 공고 제2023-417호</p> <p>낙동강유역환경청 고시 제2023-616호</p> <p>낙동강유역환경청 고시 제2023-617호</p> <p>낙동강유역환경청 고시 제2023-618호</p> <p>낙동강유역환경청 고시 제2023-619호</p> <p>낙동강유역환경청 고시 제2023-621호</p>	<p>소액수의 견적서 제출안내 공고(G2B 공고)</p> <p>소액수의 견적제출 안내 공고(G2B 공고)</p> <p>소액수의 견적제출 안내 공고(G2B 공고)</p> <p>경상남도교육청 중소기업제품 구매촉진 조례…………… 285</p> <p>경상남도교육청 통합재정안정화기금 설치 및 운용 조례 일부개정조례…………… 287</p> <p>경상남도교육청 행정기구 설치 조례 일부개정조례… 289</p> <p>경상남도교육청 다자녀 학생 교육비 지원에 관한 조례 일부개정조례…………… 290</p> <p>경상남도교육청 교원 및 공무원 등에 대한 직무관련 사건 소송비용 지원 조례…………… 291</p> <p>경상남도교육청 학습부진 학생에 대한 교육 지원 조례 일부개정조례…………… 301</p> <p>경상남도교육청 직속기관 및 교육지원청 소속기관 이용 등에 관한 조례 시행규칙 일부개정규칙…………… 303</p> <p>경상남도교육행정심판위원회 운영 규칙 일부개정규칙 …………… 305</p> <p>경상남도교육청 부정청탁 및 금품등 수수의 신고사무 처리 지침 일부개정지침…………… 306</p> <p>경상남도의회 제출안건 공고(경상남도교육청 홈페이지 공고) 하천점용(변경)허가 고시…………… 308</p> <p>하천점용허가 고시…………… 309</p> <p>하천점용허가 고시…………… 310</p> <p>하천점용허가 고시…………… 311</p> <p>하천점용허가 고시…………… 312</p>
---	---

조 례

경상남도의회에서 의결된 경상남도 지역개발기금 설치 조례 일부개정조례를 이에 공포한다.

경상남도지사 박완수 인

2023년 11월 9일

● 경상남도 조례 제5536호

경상남도 지역개발기금 설치 조례 일부개정조례

경상남도 지역개발기금 설치 조례 일부를 다음과 같이 개정한다.

별표 2의 타목을 다음과 같이 한다.

다. 「환경친화적 자동차의 개발 및 보급 촉진에 관한 법률」 제2조제3호부터 제6호까지의 규정에 따른 전기자동차, 태양광자동차, 하이브리드자동차, 수소전기자동차의 신규 등록

부 칙

이 조례는 공포한 날부터 시행한다.

경상남도의회에서 의결된 경상남도 동물복지축산농장 육성 및 지원에 관한 조례를 이에 공포한다.

경상남도지사 박완수 인

2023년 11월 9일

● 경상남도 조례 제5537호

경상남도 동물복지축산농장 육성 및 지원에 관한 조례

제1조(목적) 이 조례는 경상남도의 축산농가가 「동물보호법」에 따른 동물복지축산농장을 실현하는 데 필요한 사항을 규정함으로써 동물복지 실현 및 안전한 축산물 생산이 가능한 축산농가를 육성·지원하고, 나아가 경상남도 축산업 발전에 기여함을 목적으로 한다.

제2조(정의) 이 조례의 “동물복지축산농장”이란 「동물보호법」 제59조에 따라 인증 받은 농장을 말한다.

제3조(도지사의 책무) 경상남도지사(이하 “도지사”라 한다)는 경상남도(이하 “도”라 한다)의 동물복지축산농장을 진흥시키기 위하여 동물복지축산농장에 관한 시책을 수립·시행하여야 한다.

제4조(지원대상) 이 조례에 따른 지원대상은 동물복지축산농장을 인증 받았거나 받고자 하는 농가 또는 법인으로 한다.

제5조(지원사업) 도지사는 동물복지축산농장 육성 및 확대를 위해 예산의 범위에서 다음 각 호의 사업을 지원할 수 있다.

1. 동물복지 증진 등을 위한 관리체계 구축
2. 가축질병 방역 및 위생관리를 위한 시설과 환경 개선
3. 동물복지축산농장 인증 및 사후관리 지원
4. 동물복지축산농장에서 생산된 축산물의 유통 활성화 및 소비 촉진
5. 그 밖에 도지사가 동물복지축산농장의 육성 및 확대를 위해 필요하다고 인정하는 사업

제6조(사후관리) 도지사는 제5조에 따른 지원을 받는 동물복지축산농장 등에 대해 지원의 목적에 한하여 관계 공무원에게 농장의 운영 실태 등을 조사하게 하거나 필요한 자료의 제출을 요구할 수 있다.

제7조(교육 및 홍보) ① 도지사는 동물복지축산농장의 운영 우수사례를 발굴하여 교육 및 홍보를 할 수 있다.

② 도지사는 동물복지축산농장의 가치 확산을 위하여 소비 촉진 등 다양한 노력을 할 수 있다.

부 칙

이 조례는 공포한 날부터 시행한다.

경상남도의회에서 의결된 경상남도 섬지역 주민 여객 운임 등 지원 조례 일부개정조례를 이에 공포한다.

경상남도지사 박완수 인

2023년 11월 9일

● 경상남도 조례 제5538호

경상남도 섬지역 주민 여객 운임 등 지원 조례 일부개정조례

경상남도 섬지역 주민 여객 운임 등 지원 조례 일부를 다음과 같이 개정한다.

제명 “경상남도 섬지역 주민 여객 운임 등 지원 조례”를 “경상남도 섬지역 주민 여객 운임 지원 조례”로 한다.

제1조 중 “「농어업인 삶의 질 향상 및 농어촌지역 개발촉진에 관한 특별법」 제35조의2에 따라 도내”를 “「농어업인 삶의 질 향상 및 농어촌지역 개발촉진에 관한 특별법」 제35조의2에 따라 경상남도 내”로, “여객선 운임과 요금의 일부를”을 “여객선과 도선의 운임 및 요금을”로 한다.

제2조제2호 중 “도내의 섬에”를 “경상남도 내의 섬에”로, “도내의 섬인”을 “경상남도 내의 섬인”으로 하고, 같은 조 제3호 중 “내항여객운송사업자”를 “내항여객운송사업자와 「유선 및 도선사업법」 제3조에 따라 관할관청의 면허를 받은 도선사업자”로 하며, 같은 조 제4호 중 “여객운임과 차량운임 및 「항만법 시행령」 제28조제2항에 따라 해양수산부장관이 고시한 여객선터미널 이용료를”을 “여객운임 및 차량운임, 「항만법 시행령」 제46조제1항제3호의 여객터미널 이용료 및 「유선 및 도선사업법」 제34조제2항에 따라 도선사업자가 관할관청에 신고한 도선운임을”로 한다.

제3조제1항제1호 및 제2호 중 “내항여객선”을 각각 “내항여객선 및 도선”으로 한다.

경 남 공 보

제2641호

2023. 11. 9.(목)

제4조의 제목 “(지원기준 등)”을 “(운임 지원 등)”으로 하고, 같은 조 제목 외의 부분을 제1항으로 하며, 같은 조 제1항(종전의 제목 외의 부분)을 다음과 같이 하고, 같은 조에 제2항부터 제4항까지를 각각 다음과 같이 신설한다.

- ① 도지사는 예산의 범위에서 섬지역 주민이 이용하는 여객선 및 도선의 운임을 지원할 수 있다.
- ② 운임 지원은 섬지역의 특수성 및 교통편의 수준을 감안하여 필요한 경우 섬지역 주민이 지불하는 운임이 육상 대중교통수단인 시내버스 운임보다 낮은 수준이 되도록 지원할 수 있다.
- ③ 운임 지원은 섬지역 주민의 여객선 및 도선 이용실적을 매월 정산한 후 그에 따른 지원금을 여객선 사에 지급하는 방식으로 한다.
- ④ 그 밖에 운임 지원에 필요한 구체적인 사항은 도지사가 따로 정할 수 있다.

제9조의 제목 “(준용)”을 “(적용)”으로 한다.

제10조를 삭제한다.

부 칙

이 조례는 공포한 날부터 시행한다.

경상남도의회에서 의결된 경상남도 1인 창조기업 육성에 관한 조례를 이에 공포한다.

경상남도지사 박완수 인

2023년 11월 9일

● 경상남도 조례 제5539호

경상남도 1인 창조기업 육성에 관한 조례

제1조(목적) 이 조례는 「1인 창조기업 육성에 관한 법률」에 따라 경상남도에 창의성과 전문성을 갖춘 1인 창조기업 설립을 촉진하고 성장기반을 조성하여 1인 창조기업을 육성함으로써 지역경제 발전에 이바지함을 목적으로 한다.

경 남 공 보

제2641호

2023. 11. 9.(목)

제2조(정의) 이 조례에서 사용하는 용어의 뜻은 「1인 창조기업 육성에 관한 법률」(이하 “법”이라 한다) 제2조 및 같은 법 시행령 제2조에 따른다.

제3조(도지사의 책무) 경상남도지사(이하 “도지사”라 한다)는 1인 창조기업의 육성을 위하여 필요한 시책을 수립·시행하고 그에 필요한 자원 확보를 위해 노력하여야 한다.

제4조(다른 조례와의 관계) 1인 창조기업 육성에 관하여 다른 조례에 특별한 규정이 있는 경우를 제외하고는 이 조례에 따른다.

제5조(육성계획의 수립·시행) ① 도지사는 1인 창조기업을 육성하기 위하여 경상남도 1인 창조기업 육성계획(이하 “육성계획”이라 한다)을 수립·시행하여야 한다.

② 육성계획에는 다음 각 호의 사항이 포함되어야 한다.

1. 1인 창조기업의 육성 정책의 기본 방향
2. 1인 창조기업, 청년 1인 창조기업의 창업지원
3. 1인 창조기업 관련 기반조성
4. 1인 창조기업 관련 통계 조사·관리
5. 그 밖에 도지사가 1인 창조기업의 육성을 위하여 필요하다고 인정하는 사항

③ 도지사는 제1항에 따른 육성계획을 「경상남도 기술창업 등 지원 조례」 제5조의 종합계획에 포함하여 수립·시행할 수 있다.

제6조(실태조사) ① 도지사는 육성계획을 효율적으로 수립·시행하기 위하여 필요한 경우 1인 창조기업에 관한 실태조사를 실시할 수 있다.

② 도지사는 제1항에 따른 1인 창조기업에 대한 실태조사를 위하여 필요한 경우에는 시·군, 관련 기관·단체 또는 법인 등에 자료의 제출 등 협조를 요청할 수 있다.

제7조(지원사업) ① 도지사는 1인 창조기업의 육성을 위하여 다음 각 호의 사업을 지원할 수 있다.

1. 1인 창조기업 지식서비스 거래지원 사업
2. 1인 창조기업 및 1인 창조기업을 하고자 하는 사람을 위한 교육·훈련 지원 사업
3. 1인 창조기업 기술개발 지원 사업
4. 1인 창조기업 아이디어의 사업화 지원 사업
5. 1인 창조기업 해외시장 진출 지원 사업
6. 1인 창조기업 홍보 사업
7. 그 밖에 도지사가 1인 창조기업의 육성을 위해 필요하다고 인정하는 사업

② 제1항에 따른 지원의 절차, 범위 등에 필요한 사항은 도지사가 정한다.

제8조(재정지원) 도지사는 제7조(제7호를 제외한다)에 따른 1인 창조기업의 육성을 위한 사업을 수행하는 기관·단체 또는 법인 등에 대해 예산의 범위에서 필요한 경비를 지원할 수 있다.

제9조(중복지원 제한) 이 조례에 따른 지원이 법령과 다른 조례에 따른 지원과 중복될 경우에는 이 조례에 따른 지원의 범위에서 그 차액만을 지급한다.

경 남 공 보

제2641호

2023. 11. 9.(목)

부 칙

이 조례는 공포한 날부터 시행한다.

경상남도의회에서 의결된 경상남도 고등학교 졸업자 고용촉진 조례 일부개정조례를 이에 공포한다.

경상남도지사 박완수 

2023년 11월 9일

● 경상남도 조례 제5540호

경상남도 고등학교 졸업자 고용촉진 조례 일부개정조례

경상남도 고등학교 졸업자 고용촉진 조례 일부를 다음과 같이 개정한다.

제3조제2항 중 “한다)은”을 “한다), 도내 소재 기업은”으로, “협조하도록 노력”을 “협조”로 한다.

제8조제1항을 다음과 같이 한다.

- ① 도지사는 고등학교 졸업자의 고용을 촉진하기 위하여 노력한 공기업 등에 행정적·재정적 지원을 할 수 있다.

부 칙

이 조례는 공포한 날부터 시행한다.

경상남도의회에서 의결된 경상남도 공동주택 관리 및 지원에 관한 조례 일부개정조례를 이에 공포한다.

경상남도지사 박완수 인

2023년 11월 9일

● 경상남도 조례 제5541호

경상남도 공동주택 관리 및 지원에 관한 조례 일부개정조례

경상남도 공동주택 관리 및 지원에 관한 조례 일부를 다음과 같이 개정한다.

제3조제2항 중 “노동자(이하 “공동주택 노동자”)를 “근로자(이하 “공동주택 근로자”)”로, “노동자의”를 “근로자의”로 한다.

제7조제1항제8호를 다음과 같이 하고, 같은 조에 제3항을 다음과 같이 신설한다.

8. 공동주택 근로자의 근무환경 개선에 필요한 시설의 설치

③ 자연재난이 발생하여 「재난 및 안전관리 기본법」 제60조제1항에 따라 특별재난지역으로 선포된 지역에서 재난피해를 입은 공동주택 시설 등에 대하여는 복구비용의 일부를 우선 보전·지원할 수 있다. 다만, 다른 법령이나 조례에 따른 지원을 받는 경우에는 중복하여 지원할 수 없다.

제11조제1항제1호부터 제3호까지 중 “노동자”를 각각 “근로자”로 한다.

제11조제1항제2호 중 “노동계약”을 “근로계약”으로 한다

부 칙

이 조례는 공포한 날부터 시행한다.

경 남 공 보

제2641호

2023. 11. 9.(목)

경상남도의회에서 의결된 경상남도 건설공사 부실 방지에 관한 조례 일부개정조례를 이에 공포한다.

경상남도지사 박완수 인

2023년 11월 9일

● **경상남도 조례 제5542호**

경상남도 건설공사 부실 방지에 관한 조례 일부개정조례

경상남도 건설공사 부실 방지에 관한 조례 일부를 다음과 같이 개정한다.

제4조의2를 다음과 같이 신설한다.

제4조의2(부실시공 방지교육 의무화) ① 도지사는 부실시공 방지를 위하여 건설공사의 수행, 품질 향상 방법 등에 대하여 공사감독자 및 건설기술인을 대상으로 부실시공 방지교육을 매년 1회 이상 실시하여야 한다.

② 제1항에 따른 내실있는 부실시공 방지교육 실시를 위해 발주청의 발주부서는 부실시공 방지교육을 실시하고 이 조례를 담당하는 부서에 통보하여야 한다.

부 칙

이 조례는 2024년 1월 1일부터 시행한다.

경상남도의회에서 의결된 경상남도 자동차관리사업 등록기준에 관한 조례 일부개정조례를 이에 공포한다.

경상남도지사 박완수 인

2023년 11월 9일

● 경상남도 조례 제5543호

경상남도 자동차관리사업 등록기준에 관한 조례 일부개정조례

경상남도 자동차관리사업 등록기준에 관한 조례 일부를 다음과 같이 개정한다.

제2조를 다음과 같이 한다.

제2조(적용 범위) 이 조례는 경상남도 관내에서 자동차관리사업을 등록하려는 자에게 적용한다.

제2조의2를 다음과 같이 신설한다.

제2조의2(다른 조례와의 관계) 자동차관리사업의 등록기준에 관하여 다른 조례에 특별한 규정이 있는 경우를 제외하고는 이 조례에서 정하는 바에 따른다.

제4조제1항제2호 각 목 외의 부분 중 “두되, 정비요원 총수의 5분의 1 이상은 「국가기술택법」에 따른 산업기사 이상 또는 기능사 이상의 자격을 가진 사람으로 한다”를 “확보할 것”으로 하고, 같은 호 각 목 외의 부분에 단서를 다음과 같이 신설한다.

다만, 자동차종합정비업 및 소형자동차종합정비업 정비요원은 정비책임자를 제외하고는 자동차차체 수리기능사 또는 자동차보수 도장기능사를 포함할 수 있다.

부 칙

이 조례는 공포한 날부터 시행한다.

경상남도의회에서 의결된 경상남도 화재대피용 방연물품의 비치 및 지원에 관한 조례 일부개정조례를 이에 공포한다.

경상남도지사 박완수 인

2023년 11월 9일

● 경상남도 조례 제5544호

경상남도 화재대피용 방연물품의 비치 및 지원에 관한 조례 일부개정조례

경상남도 화재대피용 방연물품의 비치 및 지원에 관한 조례 일부를 다음과 같이 개정한다.

제1조 중 “경상남도내 공공기관 등에 화재대피용”을 “화재대피용”으로, “도민”을 “경상남도민”으로 한다.

제2조 각 호 외의 부분을 다음과 같이 한다.

이 조례에서 사용하는 “화재대피용 방연물품”이란 화재로 발생하는 일산화탄소 등의 유독가스와 연기를 여과하여 질식을 막고 호흡을 가능하게 하여 화재로부터 안전하게 대피하는 데 도움이 되는 화재대피용 방연마스크 등으로서 그 효과가 과학적으로 입증된 다음 각 호의 어느 하나에 해당하는 제품을 말한다.

제2조제1호 및 제2호를 각각 다음과 같이 하고, 같은 조 제3호 및 제4호를 각각 삭제한다.

- 1. 「소방산업의 진흥에 관한 법률」에 따른 한국소방산업기술원이 정하는 기준을 충족하는 제품
- 2. 「재난안전산업 진흥법」 제16조에 따라 인증을 받은 재난안전제품

제3조제1항 각 호 외의 부분 중 “도민”을 “경상남도민”으로, “위하여”를 “위하여 경상남도(이하 “도”라 한다)에 소재하는”으로 하고, 같은 항 제1호부터 제3호까지를 각각 다음과 같이 하며, 같은 항 제4호를 제14호로 하고, 같은 항에 제4호부터 제13호까지를 각각 다음과 같이 신설하며, 같은 항 제14호(중전의 제4호) 중 “기타”를 “그 밖에”로 한다.

- 1. 「경상남도 행정기구 설치 조례」에 따른 본청 및 직속기관·사업소 등
- 2. 도의회
- 3. 「지방공기업법」에 따라 설립한 도의 공사·공단
- 4. 「지방자치단체 출자·출연 기관의 운영에 관한 법률」 제2조제1항에 따른 도의 출자·출연 기관
- 5. 「지방의료원의 설립 및 운영에 관한 법률」 제4조에 따라 도가 설립한 의료원
- 6. 「지방자치단체출연 연구원의 설립 및 운영에 관한 법률」 제2조에 따라 도가 출연한 연구원
- 7. 「의료법」 제3조에 따른 의료기관

- 8. 「영유아보육법」 제10조에 따른 어린이집
- 9. 「아동복지법」 제52조에 따른 아동복지시설
- 10. 「청소년복지 지원법」 제31조에 따른 청소년복지시설
- 11. 「노인복지법」 제31조에 따른 노인복지시설
- 12. 「장애인복지법」 제58조에 따른 장애인복지시설
- 13. 「한부모가족지원법」 제19조에 따른 한부모가족복지시설

제6조 중 “확대, 필요시”를 “확대 및”으로 한다.

부 칙

이 조례는 공포한 날부터 시행한다.

경상남도의회에서 의결된 경상남도 아동·청소년복지시설 퇴소청소년 등의 지원에 관한 조례 전부개정조례를 이에 공포한다.

경상남도지사 박완수 인

2023년 11월 9일

● **경상남도 조례 제5545호**

경상남도 아동·청소년복지시설 퇴소청소년 등의 지원에 관한 조례 전부개정조례

경상남도 아동·청소년복지시설 퇴소청소년 등의 지원에 관한 조례 전부를 다음과 같이 개정한다.

경상남도 자립준비청년등의 지원 조례

제1조(목적) 이 조례는 경상남도에 거주하는 자립준비청년등의 자립 및 자활 지원에 필요한 사항을 규정 함으로써 이들이 지역공동체의 구성원으로서 행복하게 살아갈 수 있도록 돕는 것을 목적으로 한다.

제2조(정의) ① 이 조례에서 사용하는 용어의 뜻은 다음과 같다.

1. “자립준비청년”이란 「아동복지법」(이하 “법”이라 한다) 제16조에 따라 보호조치가 종료되었거나 제16조의3에 따라 연장된 보호기간이 종료되어 해당 시설에서 퇴소한 사람을 말한다.
2. “자립지원대상아동”이란 법 제39조에 따라 자립지원계획을 수립하여 지원하는 15세 이상의 아동을 말한다.
3. “퇴소청소년”이란 「청소년복지 지원법」 제31조에 따른 청소년복지시설에서 퇴소한 청소년을 말한다.
4. “자립준비청년등”이란 자립준비청년, 자립지원대상아동 및 퇴소청소년을 말한다.

② 제1항에서 정의한 용어 외에 이 조례에서 사용하는 용어의 뜻은 법 제3조 및 「청소년복지 지원법」 제2조에 따른다.

제3조(다른 조례와의 관계) 자립준비청년등의 지원과 관련하여 다른 조례에 특별한 규정이 있는 경우를 제외하고는 이 조례에서 정하는 바에 따른다.

제4조(도지사의 책무) 경상남도지사(이하 “도지사”라 한다)는 자립준비청년등의 자립과 자활을 위하여 행정적·재정적 지원을 비롯한 관련 시책을 수립·시행하여야 한다.

제5조(기본계획) ① 도지사는 5년마다 경상남도 자립준비청년등 자립지원 기본계획(이하 “기본계획”이라 한다)을 수립·시행해야 한다.

② 기본계획에는 다음 각 호의 사항이 포함되어야 한다.

1. 기본계획의 목표와 방향
2. 직전 기본계획에 관한 분석·평가
3. 자립지원을 위한 시책 개발에 관한 사항
4. 제8조에 따른 지원사업에 관한 사항
5. 재원조달에 관한 사항
6. 그 밖에 자립준비청년등의 자립지원에 필요한 사항

제6조(시행계획) ① 도지사는 기본계획에 따라 매년 경상남도 자립준비청년등 자립지원 시행계획(이하 “시행계획”이라 한다)을 수립·시행하여야 한다.

② 시행계획에는 다음 각 호의 사항이 포함되어야 한다.

1. 기본계획 추진을 위한 실천과제 및 사업 내용
2. 제7조에 따른 실태조사에 관한 사항
3. 제8조에 따른 지원사업에 관한 사항
4. 제9조에 따른 경상남도자립지원전담기관의 설치·운영에 관한 사항
5. 그 밖에 기본계획의 시행을 위하여 필요한 사항

제7조(실태조사) ① 도지사는 기본계획을 효율적으로 수립하기 위하여 5년마다 자립준비청년등의 주거·생활·교육·취업 등에 관한 실태조사를 할 수 있다. 다만, 효과적인 기본계획을 수립하기 위하여 필요한 부분에 대하여는 5년보다 짧은 기간마다 실태조사를 할 수 있다.

② 제1항에 따른 실태조사의 구체적인 내용과 방법, 절차 등 필요한 사항은 도지사가 정한다.

경 남 공 보

제2641호

2023. 11. 9.(목)

제8조(지원사업) ① 도지사는 자립준비청년등의 자립 및 자활을 지원하기 위하여 다음 각 호의 사업을 추진할 수 있다.

1. 자립에 필요한 주거·생활·교육·취업 등의 지원
2. 자립에 필요한 자립정착금 자립수당 지급
3. 자립에 필요한 자산의 형성 및 관리 지원
4. 사후관리체계 구축 및 운영
5. 자립생활 역량 강화 프로그램 개발 및 운영
6. 아동복지시설 및 가정위탁지원센터 종사자에 대한 자립지원 관련 교육
7. 후견인 제도 및 후원사업
8. 그 밖에 도지사가 자립준비청년등의 자립 및 자활 지원을 위하여 필요하다고 인정하는 사업

② 도지사는 제1항에 따른 사업의 시행을 시장·군수에게 위임하거나 관련 기관·단체 또는 법인 등에 위탁할 수 있다.

제9조(자립지원전담기관 설치 등) ① 도지사는 자립준비청년등의 자립·자활 지원을 전문적이고 효과적으로 수행하기 위하여 자립지원전담기관을 설치·운영할 수 있다.

② 자립지원전담기관은 다음 각 호의 기능 또는 사업을 수행한다.

1. 자립준비청년등 사례관리 및 모니터링
2. 주거 지원을 위한 정보제공 및 기관 연계
3. 진로·취업 교육 및 지원
4. 주거, 재정관리 등 자립정착 의무 교육
5. 자립지원 프로그램 개발 및 보급
6. 아동복지시설의 자립프로그램 컨설팅 및 홍보
7. 자립지원대상아동에 대한 교육 및 상담 지원
8. 경계선 지능 보호아동 및 자립준비청년에 대한 지원
9. 보호연장아동에 대한 자립지원
10. 그 밖에 도지사가 자립준비청년등 자립·자활 지원을 위하여 필요하다고 인정하는 사업

③ 도지사는 제1항에 따른 자립지원전담기관의 운영을 시장·군수에게 위임하거나 관련 법인에 위탁할 수 있다.

제10조(협의회) 자립준비청년등에 대한 지원과 관련된 다음 각 호의 사항을 협의하기 위하여 경상남도 자립준비청년등지원협의회(이하 “협의회”라 한다)를 둔다.

1. 자립지원의 기본 방향에 관한 사항
2. 기본계획 및 시행계획에 관한 사항
3. 자립준비청년등의 자립 및 자활에 필요한 복지서비스 발굴에 관한 사항
4. 그 밖에 도지사가 자립준비청년등의 자립 및 자활을 위하여 필요하다고 인정하는 사항

제11조(협의회의 구성) ① 협의회는 위원장과 부위원장 각 1명을 포함한 9명 이내의 위원으로 구성한다.

② 위원장은 경상남도의 아동청소년 업무를 담당하는 국장이 되고, 부위원장은 위원 중에서 호선한다.

③ 위원은 다음 각 호의 어느 하나에 해당하는 사람 중에서 도지사가 임명 또는 위촉한다.

1. 경상남도의회 의원
2. 관계 공무원
3. 아동 관련 시설 및 단체 종사자
4. 아동분야 관련 교수 및 전문가
5. 자립준비청년등

④ 협의회의 사무를 처리하기 위하여 간사 1명을 두며, 간사는 경상남도의 아동청소년 업무를 담당하는 과장이 된다.

제12조(위원의 임기) 위원의 임기는 2년으로 하며, 연임할 수 있다.

제13조(위원장의 직무) ① 위원장은 협의회를 대표하고 협의회의 사무를 총괄한다.

② 부위원장은 위원장을 보좌하며, 위원장이 부득이한 사유로 직무를 수행할 수 없는 때에는 부위원장이 그 직무를 대행한다.

제14조(회의) ① 협의회의 회의는 위원장이 필요하다고 인정하거나 재적위원 3분의 1 이상이 요구할 경우 소집한다.

② 회의를 소집하는 경우 위원장은 회의일시·장소 및 안건을 정하여 회의 개최 7일 이전에 각 위원에게 서면으로 통지하여야 한다. 다만, 안건의 긴급한 처리가 필요한 경우에는 이를 생략할 수 있다.

③ 협의회의 회의는 재적위원 과반수의 출석으로 개의하고, 출석위원 과반수의 찬성으로 의결한다.

제15조(수당 등) 공무원이 아닌 위원에게는 예산의 범위에서 「경상남도 위원회 실비변상 조례」에 따라 수당과 여비를 지급할 수 있다.

제16조(협력체계 구축) 도지사는 자립준비청년등의 자립지원을 위하여 경상남도교육청, 시·군, 고용노동지청, 한국토지주택공사 등 유관기관, 아동·청소년 관련 민간단체 및 아동·청소년복지시설 등과 긴밀한 협력체계를 구축하여야 한다.

제17조(재정지원 등) ① 제8조 또는 제9조에 따라 지원사업의 시행 또는 자립지원전담기관의 운영을 위임·위탁하는 경우에는 해당 수임·수탁자에게 예산의 범위에서 필요한 경비의 전부 또는 일부를 지원할 수 있다.

② 도지사는 제1항의 수임·수탁자에 대하여 관계 공무원으로 하여금 사업의 추진 상황 및 예산에 관한 사항을 지도·점검하게 하여야 한다.

부 칙

제1조(시행일) 이 조례는 공포한 날부터 시행한다.

제2조(일반적 경과조치) 이 조례 시행 당시 종전의 「경상남도 아동·청소년복지시설 퇴소청소년 등의 지원에 관한 조례」에 따른 행위는 그에 해당하는 이 조례에 따른 행위로 본다.

경상남도의회에서 의결된 경상남도 문화예술진흥 조례 일부개정 조례를 이에 공포한다.

경상남도지사 박완수 인

2023년 11월 9일

● **경상남도 조례 제5546호**

경상남도 문화예술진흥 조례 일부개정 조례

경상남도 문화예술진흥 조례 일부를 다음과 같이 개정한다.

제1조 중 “「문화산업진흥기본법」”을 “「문화산업진흥 기본법」”으로 한다.

제3조의 제목“(도의 책무)”를“(도지사의 책무)”로 하고, 같은 조 제목 외의 부분 중 “경상남도(이하 “도”)”를 “경상남도지사(이하 “도지사”)”로, “도민”을 “경상남도민(이하 “도민”이라 한다)”으로, “권장·보호·육성을 위한”을 “권장·보호·육성하며, 이에”로 한다.

제4조제8호 중 “茶 및 도자”를 “차(茶) 및 도자(陶器)”로 하고, 같은 조 제10호 중 “위한”을 “위하여 도지사가 필요하다고 인정하는”으로 한다.

제7조제2항 중 “되고 되고”를 “되고”로 하고, 같은 조 제3항 중 “도 문화관광체육국장·도”를 “경상남도(이하 “도”라 한다) 문화관광체육국장, 도”로, “이하“위촉위원””을 “이하 “위촉위원””으로 한다.

제10조제2항을 다음과 같이 한다.

② 위원회의 회의는 재적위원 과반수의 출석으로 개의하고, 출석위원 과반수의 찬성으로 의결한다.

제10조의2를 다음과 같이 신설한다.

제10조의2(분과위원회) 위원회는 문화예술진흥에 관한 중요시책을 효율적으로 심의하기 위하여 4개 이내의 분과위원회를 둘 수 있다.

제11조제3항 중 “문화 예술”을 “문화예술”로 한다.

제12조의 제목“(위촉 해제)”를“(해촉)”으로 하고, 같은 조 각 호 외의 부분 중 “위촉 해제 할”을 “해촉할”로 하며, 같은 조에 제1호를 다음과 같이 신설하고, 같은 조 제2호부터 제4호까지를 각각 다음과 같이 한다.

1. 건강상의 이유로 직무를 수행할 수 없게 된 경우
2. 직무와 관련된 비위사실이 있는 경우
3. 직무태만, 품위손상이나 그 밖의 사유로 위원으로 적합하지 아니하다고 인정되는 경우
4. 위원 스스로 직무를 수행하기 어렵다고 의사를 밝히는 경우

경 남 공 보

제2641호

2023. 11. 9.(목)

제17조제1항 중 “제7조제3항 및 「문화예술진흥법 시행령」”을 “제7조제3항 및 「문화예술진흥법 시행령」”으로, “별지 제1호 서식”을 “별지 제1호서식”으로 한다.

제21조의2제1항제1호를 다음과 같이 하고, 같은 항 제2호 중 “경상남도”를 “도”로 한다.

1. 도

제24조제2항제1호 및 제2호를 각각 다음과 같이 한다.

1. 영 제12조제2항제1호의 공동주택(기숙사 및 「공공주택 특별법」에 따른 공공건설임대주택은 제외한다): 건축비용의 1천분의 1

2. 영 제12조제2항제2호부터 제10호까지의 건축물: 건축비용의 1천분의 5

제25조제3항 각 호 외의 부분에 후단을 다음과 같이 신설한다.

이 경우 위원으로 위촉된 사람은 위촉기간 중에는 도내 미술작품 설치에 참여할 수 없다.

제27조의 제목 “(위촉 해제)”를 “(해촉)”으로 하고, 같은 조 각 호 외의 부분 중 “위촉 해제 할”을 “해촉할”로 하며, 같은 조 제1호부터 제4호까지를 각각 다음과 같이 하고, 같은 조 제5호를 삭제한다.

1. 건강상의 이유로 직무를 수행할 수 없게 된 경우
2. 직무와 관련된 비위사실이 있는 경우
3. 직무태만, 품위손상이나 그 밖의 사유로 위원으로 적합하지 아니하다고 인정되는 경우
4. 위원 스스로 직무를 수행하기 어렵다고 의사를 밝히는 경우

부 칙

제1조(시행일) 이 조례는 공포한 날부터 시행한다.

제2조(위촉직 심의위원회에 관한 적용례) 제25조제3항의 개정 규정은 이 조례 시행 이후 위촉되는(연임하는 경우를 포함한다) 심의위원부터 적용한다.

경상남도의회에서 의결된 경상남도 발달장애인 지원 조례 전부개정조례를 이에 공포한다.

경상남도지사 박완수 인

2023년 11월 9일

● **경상남도 조례 제5547호**

경상남도 발달장애인 지원 조례 전부개정조례

경상남도 발달장애인 지원 조례 전부를 다음과 같이 개정한다.

경상남도 발달장애인 권리보장 및 자립지원에 관한 조례

제1조(목적) 이 조례는 「발달장애인 권리보장 및 지원에 관한 법률」에 따라 발달장애인의 권리보장과 자립지원에 필요한 사항을 규정함으로써 발달장애인의 인간다운 삶과 권리의 증진에 이바지함을 목적으로 한다.

제2조(정의) 이 조례에서 사용하는 용어의 뜻은 다음과 같다.

1. “발달장애인”이란 「발달장애인 권리보장 및 지원에 관한 법률」(이하 “법”이라 한다) 제2조제1호의 발달장애인으로서 경상남도에 주민등록을 두고 거주하는 사람을 말한다.
2. “보호자”란 법 제2조제2호의 보호자를 말한다.
3. “종합복지서비스”란 발달장애인에게 돌봄, 상담, 재활 등의 서비스 및 복지시설의 이용을 제공하여 인간다운 삶을 누릴 수 있도록 제도적으로 지원하는 것을 말한다.
4. “복지단체”란 발달장애인의 권리보장과 자립지원을 위하여 종합복지서비스를 제공하는 기관 또는 단체를 말한다.

제3조(도지사의 책무) 경상남도지사(이하 “도지사”라 한다)는 발달장애인의 권리보장과 자립지원에 필요한 정책을 수립·시행하여야 한다.

제4조(다른 조례와의 관계) 발달장애인의 권리보장 및 자립지원에 관한 사항은 다른 조례에 우선하여 이 조례를 적용한다.

제5조(기본계획의 수립·시행 등) ① 도지사는 발달장애인의 권리보장과 자립지원을 위하여 경상남도 발달장애인 지원 기본계획(이하 “기본계획”이라 한다)을 5년마다 수립·시행하여야 한다.

② 기본계획에는 다음 각 호의 사항이 포함되어야 한다.

1. 지원정책의 목표 및 기본방향
2. 발달장애인 지원에 관한 연구 및 개발에 관한 사항
3. 발달장애인 교육 및 지원의 홍보에 관한 사항
4. 자원 조달 및 운용에 관한 사항
5. 종합복지서비스 제공에 관한 사항
6. 경상남도 발달장애인지원센터 설립·운영과 평가에 관한 사항
7. 발달장애인 복지시설 확충 및 지원에 관한 사항
8. 복지단체의 협력체계 구축에 관한 사항
9. 발달장애인과 그 가족에 대한 상담 및 정보제공에 관한 사항
10. 발달장애 예방 및 발달장애인 실종방지·학대금지 등 권익옹호에 관한 사항
11. 그 밖에 발달장애인의 권리보장과 자립지원을 위하여 도지사가 필요하다고 인정하는 사항

③ 도지사는 기본계획의 수립·시행을 위하여 필요한 경우 복지단체 등에 관련 자료의 제출을 요구할 수 있다.

④ 도지사는 기본계획에 따라 경상남도 발달장애인 지원 시행계획(이하 “시행계획”이라 한다)을 매년 수립·시행하여야 한다.

제6조(의견수렴) 도지사는 기본계획과 시행계획을 수립·시행하고 제8조에 따른 사업을 추진하고자 할 때 발달장애인과 그 가족·보호자, 관련 전문가 및 단체 등의 의견을 수렴하여야 하며, 이 경우 발달장애인 등에게 적합한 의사소통의 방식으로 의견진술의 기회가 충분히 제공되어야 한다.

제7조(발달장애인지원위원회) ① 도지사는 발달장애인의 권리보장 및 자립지원을 위한 다음 각 호의 사항을 심의하기 위하여 경상남도 발달장애인지원위원회(이하 “위원회”라 한다)를 둘 수 있다.

1. 기본계획 및 시행계획의 수립·시행에 관한 사항
2. 종합복지서비스를 제공하기 위한 사업 추진에 관한 사항
3. 발달장애인 복지시설의 확충 및 복지단체의 육성에 관한 사항
4. 그 밖에 도지사가 발달장애인 권리보장 및 자립지원을 위하여 필요하다고 인정하는 사항

② 위원회의 기능은 「경상남도 장애인복지위원회 설치 및 운영 조례」에 따른 경상남도 장애인복지위원회가 대신할 수 있다.

제8조(사업) 도지사는 발달장애인에게 종합복지서비스를 제공하기 위하여 다음 각 호의 사업을 추진할 수 있다.

1. 발달장애인 복지시설의 확충 및 복지단체의 육성
2. 그 밖에 도지사가 발달장애인에게 종합복지서비스를 제공하기 위하여 필요하다고 인정하는 사업

제9조(성교육 등) ① 도지사는 발달장애인의 건전한 성가치관 형성과 성범죄 예방을 위하여 발달장애인과 그 보호자를 대상으로 다음 각 호의 성교육을 실시할 수 있다.

1. 발달장애인의 건전한 성가치관 형성에 필요한 지식과 기술
2. 발달장애인을 위한 성범죄 관련 법령 및 제도

경 남 공 보

제2641호

2023. 11. 9.(목)

3. 발달장애인을 위한 성범죄 관련 상담·치료

4. 그 밖에 발달장애인 성교육에 필요하다고 도지사가 정하는 사항

② 도지사는 발달장애인의 성교육을 효율적으로 실시하기 위하여 필요한 경우 발달장애인 성교육 전문인력 양성 사업을 추진할 수 있다.

제10조(협력체계 구축) 도지사는 발달장애인의 권리보장과 자립지원을 효율적으로 추진하기 위하여 복지단체, 보호자단체, 의료기관, 사법기관 등 관련 기관·단체와 협력체계를 구축하여야 한다.

제11조(교육·홍보) 도지사는 관련 기관·단체 등과 협조하여 도민을 대상으로 발달장애인에 대한 인식개선 교육을 실시하고, 지역신문, 방송 및 도 홈페이지 등 다양한 방법을 활용한 홍보사업을 실시하여야 한다.

부 칙

이 조례는 공포한 날부터 시행한다.

고 시

● 경상남도 고시 제2023-494호

마산2지구 수리시설개보수사업 시행계획 승인 고시

한국농어촌공사 창녕지사에서 시행할 「마산2지구 수리시설개보수사업」에 대하여 농어촌정비법 제9조의 규정에 의하여 시행계획 승인하고 같은법 시행령 제82조 규정에 의거 다음과 같이 고시합니다.

2023년 11월 9일

경상남도지사

1. 사업의 목적 : 노후되어 내구성이 저하된 시설물의 개보수로 재해예방과 안정적인 배수 및 선량한 시설물 관리로 유지관리 효율화.

2. 사업의 내용 및 구역

가. 사업의 내용

- 토목 : 배수장 1개소 재설치(Q=3.86m³/s)
- 건축 : 철재계단 및 비가림시설
- 기계 : 수중사류펌프 (Ø1200mm×350kw×1대)
수중사류펌프 (Ø700mm×140kw×1대)
로터리식 제진기 2대
- 전기 : 수전 및 배전시설 설치, TM/TC
- 부대공사 : 가설공사 등 1식

나. 사업의 구역 : 경상남도 창녕군 남지읍 마산리 36-5번지 일원

3. 사업비 소요액 : 4,250,000천원

4. 사업예정기간 : 2023. 12. ~ 2026. 11. (36개월)

5. 사업의 효과 : 수리시설의 내구성 증대 및 재해예방

경 남 공 보

제2641호

2023. 11. 9.(목)

6. 사업시행자 : 한국농어촌공사 창녕지사

7. 수용 또는 사용할 토지세목조서 : 별첨

(별첨) <수용 또는 사용할 토지의 세목조서>

수용되거나 사용할 토지의 세목조서

일련 번호	소재지	지번 (원래 지번)	지목	면적		토지소유자		관계인			비고
				공부상 면적 (㎡)	편입 면적 (㎡)	성명 또는 명칭	주소	성명 또는 명칭	주소	권리의 종류 및 내용	
1	창녕군 남지읍 마산리	30-9	임	628	628	권영진	부산 사상구 모라동 1020-13, 모라그린빌리지 102동 501호				
2	창녕군 남지읍 마산리	30-11	도	608	186	경상남도					
3	창녕군 남지읍 마산리	36-8	도	487	16	국(국토교통부)					
4	창녕군 남지읍 마산리	36-6	임	487	186	국(국토교통부)					
5	창녕군 남지읍 마산리	29-2	구	317	41	국(농림수산부)					
6	창녕군 남지읍 마산리	29-17	도	198	158	국(국토교통부)					
7	창녕군 남지읍 마산리	29-12	전	126	126	국(국토교통부)					
8	창녕군 남지읍 마산리	29-10	전	23	23	국(국토교통부)					
합 계				2,874	1,364						

경 남 공 보

제2641호

2023. 11. 9.(목)

● **경상남도 고시 제2023-495호**

택시 감차계획 변경고시(사천시)

「택시운송사업의 발전에 관한 법률」 제11조에 따라 사천시에서 수립(제출)한 택시 감차계획(안)을 같은 법률 시행령 제9조제3항에 따라 경상남도 택시 감차위원회의 심의를 거쳐 다음과 같이 확정하고 같은 법률 시행령 제9조제4항에 따라 그 내용을 고시합니다.

2023년 11월 9일

경상남도지사

[사천시 감차계획]

구 분		당 초						변 경						
과잉공급 규모		128대						좌 동						
감차규모 (대)	구 분	합계	2020	2021	2022	2023	2024	합계	2020	2021	2022	2023	2024	
	계	102	3	6	7	30	56	102	3	6	5	30	58	
	일반택시	102	3	6	7	29	55	102	3	6	5	30	58	
	개인택시	-	-	-	-	1	1	-	-	-	-	-	-	
감차보상금	일반택시	27,000천원 / 대 (인센티브포함)						28,000천원 / 대 (인센티브포함)						
	개인택시	미정						좌 동						
제원별 감차 소요금액 (천원)	구 분	합계	2020	2021	2022	2023	2024	합계	2020	2021	2022	2023	2024	
	계	2,755,000	78,000	156,000	189,000	815,000	1,517,000	2,833,000	78,000	156,000	135,000	840,000	1,624,000	
	보 조 금	소계	1,725,000	48,000	96,000	119,000	510,000	952,000	1,813,000	48,000	96,000	85,000	540,000	1,044,000
		국비	397,800	11,700	23,400	27,300	117,000	218,400	397,800	11,700	23,400	19,500	117,000	226,200
		시비	1,327,200	36,300	72,600	91,700	393,000	733,600	1,415,200	36,300	72,600	65,500	423,000	817,800
	인센티브	소계	1,030,000	30,000	60,000	70,000	305,000	565,000	1,020,000	30,000	60,000	50,000	300,000	580,000
		일반	1,000,000	30,000	60,000	70,000	290,000	550,000	1,020,000	30,000	60,000	50,000	300,000	580,000
		개인	30,000	-	-	-	15,000	15,000	-	-	-	-	-	-
	출연금	소계												
		일반												
개인														
출연금 조성방법														
기타사항														

● 경상남도 고시 제2023-497호

창원안민 공공지원민간임대주택 공급촉진지구 지구계획 변경 승인 고시

경상남도 고시 제2019-103호(2019.04.04.)로 공공지원민간임대주택 공급촉진지구 지정, 경상남도 고시 제2019-279호(2019.08.01.)로 공공지원민간임대주택 공급촉진지구 지정 변경, 경상남도 고시 제2019-293호(2019.08.08.)로 공공지원민간임대주택 공급촉진지구 지정 변경(정정), 경상남도고시 제2020-288호(2020.06.11.)로 공급촉진지구 지구계획 승인, 경상남도 고시 제2021-29호(2021.01.21.)로 공공지원민간임대주택 공급촉진지구 변경 및 지구계획 변경, 경상남도 고시 제2021-387호(2021.07.22.)로 공공지원민간임대주택 공급촉진지구 지정 변경 및 지구계획 변경된 창원시 성산구 안민동 614-2번지 일원의 창원안민 공공지원민간임대주택에 대하여 「민간임대주택에 관한 특별법」 제28조에 따라 공공지원민간임대주택 공급촉진지구 지구계획 변경 승인 고시합니다.

2023년 11월 9일

경상남도지사

▣ 공급촉진지구 지구계획에 관한 사항

1. 지구계획의 개요 (변경없음)

- 가. 명 칭 : 창원안민 공공지원민간임대주택 공급촉진지구
- 나. 위 치 : 경상남도 창원시 성산구 안민동 614-2번지 일원
- 다. 면 적 : 80,862㎡

2. 시행자의 명칭, 소재지 및 대표자의 성명 (변경없음)

- 가. 명 칭 : 창원 뉴스테이 주식회사
- 나. 소재지 : 부산광역시 동래구 쇠미로 222-13, 5층(온천동)
- 다. 대표자 : 박 상 천

3. 사업시행기간 및 재원조달계획 (변경)

- 가. 사업기간
 - 기정 : 지구계획 승인일 ~ 2024년 04월
 - 변경 : 지구계획 승인일 ~ 2024년 12월
 - 1구획 : 지구계획 승인일 ~ 2024년 04월
 - 2구획 : 지구계획 승인일 ~ 2024년 12월

나. 재원조달계획 : 자기자본, 주택기금융자 등

4. 토지이용계획 (변경)

구 분	면 적(m ²)				구성비 (%)	비 고	
	기정	변경					
	소계	소계	1구획	2구획			
합 계	80,862	80,862	28,937	51,925	100.0		
주택건설 용지	소 계	45,546	45,546	19,648	25,898	56.4	
	분양주택	19,648	19,648	19,648	-	24.3	
	공공지원민간임대주택	25,898	25,898	-	25,898	32.0	
근린생활시설용지	2,370	2,370	2,370	-	2.9		
기반시설 용지	소 계	32,946	32,946	6,919	26,027	40.7	
	도 로	5,397	5,397	5,397	-	6.7	
	주 차 장	830	830	830	-	1.0	
	공 원	23,967	23,967	-	23,967	29.6	
	녹 지	2,752	2,752	692	2,060	3.4	

5. 개략설계도서 : 게재 생략

6. 인구·주택 수용계획 (변경)

가. 수용인구

- 기정 : 2,563인
- 변경 : 2,563인 (1구획 : 1,019인, 2구획 : 1,544인)

나. 주택건설계획 : 1,009세대

- 기정 : 1,009세대
- 변경 : 1,009세대 (1구획 : 401세대, 2구획 : 608세대)

구 분	면적(m ²)	세대수(호)	수용인구(인)	비 고
총 계	45,546	1,009	2,563	
분양주택	19,648	401	1,019	1구획
공공지원민간임대주택	25,898	608	1,544	2구획

7. 교통·공공·문화체육시설 등을 포함한 기반시설 설치계획 (변경없음)

경 남 공 보

제2641호

2023. 11. 9.(목)

가. 교통시설

1) 도시계획시설(도로) 결정조서

구분	규 모				기능	연장 (m)	기점	종점	사용 형태	주요 경과지	최초 결정일	비고
	등급	류별	번호	폭원 (m)								
기정	중로	1	32	20~28	보조간선 도로	1,920 (210)	대로 1-1	대로 3-7	일반 도로	-	창원시고시 제1996-18호 (1996.04.27.)	1구획
기정	중로	2	375	18	집산도로	196	중로 1-32	안민동 산92-1	일반 도로	-	경상남도고시 제2020-288호 (2020.06.11.)	1구획
기정	중로	2	376	18	집산도로	32	중로 1-32	중로 2-375	일반 도로	-	경상남도고시 제2020-288호 (2020.06.11.)	1구획

2) 도시계획시설(주차장) 결정조서

구분	도면표시 번호	시설명	위치	면적(m ²)			최초 결정일	비고
				기정	변경	변경후		
기정	386	주차장	창원시 안민동 162-3번지 일원	830	-	830	경상남도고시 제2020-288호 (2020.06.11.)	1구획

나. 공간시설

1) 도시계획시설(공원) 결정조서

구분	도면표시 번호	시설명	시설의 종류	위치	면적(m ²)			최초 결정일	비고
					기정	변경	변경후		
기정	95	공원	근린공원	창원시 안민동 627번지 일원	23,967	-	23,967	경상남도고시 제2020-288호 (2020.06.11.)	2구획

2) 도시계획시설(녹지) 결정조서

구분	도면표시 번호	시설명	시설의 종류	위치	면적(m ²)			최초 결정일	비고
					기정	변경	변경후		
기정	275	녹지	완충녹지	창원시 안민동 615-3번지 일원	2,060	-	2,060	경상남도고시 제2020-288호 (2020.06.11.)	2구획

8. 환경보전 및 탄소저감 등 환경계획 (변경없음)

가. 사업지구의 환경분석

- 사업대상지는 2km반경 내 창원국가산업단지, 천선일반산업단지가 조성되어 있고, 6km반경내 신촌단지 등 다수의 산업단지가 입지해 근로자 유입이 가중되고 있어 산업단지 배후 주거단지가 필요함

- 대상지 남측으로 창원~부산간 연결도로인 지방도 1030호선, 동측으로 국도25호선 및 창원터널이 위치하고 있어 교통접근성이 우수하고 대상지는 지방도 1030호선을 통해 연결되며, 중심시가지와는 10분 거리에 위치함
- 자연환경보전법 제34조 및 같은 법 시행령 제27조 제1항의 규정에 의하여 작성된 생태자연도에 의하면 본 계획지역은 생태자연도 대부분 3등급지역으로 일부 2등급 지역이 분포하고 있고 식생보전등급으로는 대부분 V등급(65.8%)인 과수원, 경작지, 초지 등으로 이루어져 있으며 일부 IV등급(29.0%) 및 III등급(5.2%)로 분포하는 것으로 조사됨

나. 환경보전계획

- 토지의 절·성토량을 최소화 하고 토양의 특성을 고려한 계획을 수립하여 생태환경 및 생태자원의 질적 상태 유지
- 지구내 공원을 계획하고, 주변지역과 연계한 녹지축을 확보하여 자연환경 및 지역주민과의 진화적 계획 수립
- 사업지구내 주 풍향을 고려한 계획으로 바람길 확보

다. 탄소저감계획

- 공원 및 녹지를 최대한 확보하고, 사업계획에 필수적으로 필요한 경우(옹벽, 법면 등)를 제외하고는 주변녹지와 연계성 확보 및 기존 환경적 영향을 최소화하여 탄소배출량 최소화
- 그린홈(에너지 절약형 친환경 주택)적용기준 이상으로 건설하고, 건축물 에너지효율화 기술도입을 통한 저탄소 녹색도시 조성
- 주변지역 식생과 이질감 없는 식생유지 등 주변 자연환경과 조화되는 환경관리를 통한 생태계 보전
- 투수성 포장 등을 통한 자연 순환 체계구축
- 녹색교통(보행+자전거)을 우선적으로 고려한 도로를 계획하여 보행자 및 자전거 이용의 안전성, 쾌적성 도모
- 자전거도로 네트워크 구축(기존 자전거도로와 연계가 가능한 경우에 한함)

9. 도시관리계획 (변경)

가. 용도지역 (변경없음)

1) 용도지역 결정 조서 (변경없음)

구 분	면 적 (㎡)			구성비 (%)	비 고
	기 정	변 경	변 경 후		
제2종일반주거지역	80,862	-	80,862	100.00	

나. 지구단위계획구역 결정 조서 (변경)

1) 지구단위계획구역 결정 조서 (변경없음)

구분	도면표시 번호	구역명	위치	면적(㎡)			최초 결정일	비고
				기정	변경	변경후		
기정	251	안민지구	창원시 안민동 614-2번지 일원	82,202	-	82,202	경상남도고시 제2019-103호 (2019.04.04.)	

경 남 공 보

제2641호

2023. 11. 9.(목)

2) 지구단위계획 결정 조서 (변경)
가) 토지이용계획 (변경)

구 분	면 적(m ²)				구성비 (%)	비 고	
	기정	변경					
	소계	소계	1구획	2구획			
합 계	80,862	80,862	28,937	51,925	100.0		
주택건설 용지	소 계	45,546	45,546	19,648	25,898	56.4	
	분양주택	19,648	19,648	19,648	-	24.3	
	공공지원민간임대주택	25,898	25,898	-	25,898	32.0	
근린생활시설용지	2,370	2,370	2,370	-	2.9		
기반시설 용지	소 계	32,946	32,946	6,919	26,027	40.7	
	도 로	5,397	5,397	5,397	-	6.7	
	주 차 장	830	830	830	-	1.0	
	공 원	23,967	23,967	-	23,967	29.6	
	녹 지	2,752	2,752	692	2,060	3.4	

나) 기반시설의 배치와 규모에 관한 도시관리계획 결정 조서 (변경없음)

(1) 도로

• 총괄표

류별	합계			대로			중로			소로		
	노선수	연장	면적	노선수	연장	면적	노선수	연장	면적	노선수	연장	면적
합계	3	438	5,397	-	-	-	3	438	5,397	-	-	-
1류	1	210	1,249	-	-	-	1	210	1,249	-	-	-
2류	2	228	4,148	-	-	-	2	228	4,148	-	-	-
3류	-	-	-	-	-	-	-	-	-	-	-	-

• 도로 결정 조서

구분	규 모				기능	연장 (m)	기점	종점	사용형태	주요 경과지	최초 결정일	비고
	등급	류별	번호	폭원 (m)								
기정	중로	1	32	20~28	보조간선 도로	1,920 (210)	대로 1-1	대로 3-7	일반도로	-	창원시고시 제1996-18호 (1996.04.27.)	1구획
기정	중로	2	375	18	집산도로	196	중로 1-32	안민동 산92-1	일반도로	-	경상남도고시 제2020-288호 (2020.06.11.)	1구획
기정	중로	2	376	18	집산도로	32	중로 1-32	중로 2-375	일반도로	-	경상남도고시 제2020-288호 (2020.06.11.)	1구획

경 남 공 보

제2641호

2023. 11. 9.(목)

(2) 주차장

구분	도면표시 번호	시설명	위치	면적(m ²)			최초 결정일	비고
				기정	변경	변경후		
기정	386	주차장	창원시 안민동 162-3번지 일원	830	-	830	경상남도고시 제2020-288호 (2020.06.11.)	1구획

(3) 공원

구분	도면표시 번호	시설명	시설의 종류	위치	면적(m ²)			최초 결정일	비고
					기정	변경	변경후		
기정	95	공원	근린공원	창원시 안민동 627번지 일원	23,967	-	23,967	경상남도고시 제2020-288호 (2020.06.11.)	2구획

(4) 녹지

구분	도면표시 번호	시설명	시설의 종류	위치	면적(m ²)			최초 결정일	비고
					기정	변경	변경후		
기정	275	녹지	완충녹지	창원시 안민동 615-3번지 일원	2,060	-	2,060	경상남도고시 제2020-288호 (2020.06.11.)	2구획

다) 가구 및 획지의 규모와 구성에 관한 도시관리계획 결정 조서 (변경없음)

도면번호	가구번호	면적 (m ²)	획지			비고
			위치		면적(m ²)	
합계		74,773				74,773
-	BL1	71,573	1	창원시 안민동 615-3번지일원	2,060	완충녹지
			2	창원시 안민동 614-1번지일원	25,898	공동주택용지 (임대주택)
			3	창원시 안민동 627번지일원	23,967	공원
			4	창원시 안민동 산35번지일원	19,648	공동주택용지 (분양주택)
-	BL2	3,200	1	창원시 안민동 162번지일원	2,370	근린생활시설
			2	창원시 안민동 162-3번지일원	830	주차장

라) 건축물에 대한 용도·건폐율·용적률·높이·배치·형태·색채 등에 관한 도시관리계획 결정 조서 (변경없음)

획지번호	위치	구분	계획내용	
BL1-2	-	용도	허용용도	• 공동주택(임대주택) 및 부대복리시설
			불허용도	• 허용용도 외 불허 • 「교육환경 보호에 관한 법률」에 따른 교육환경보호구역에서의 금지시설
		건폐율	• 60% 이하	
		용적률	• 220% 이하	

경 남 공 보

제2641호

2023. 11. 9.(목)

획지번호	위치	구분	계획내용	
BL1-2	-	용도	허용용도	• 공동주택(임대주택) 및 부대복리시설
			불허용도	• 허용용도 외 불허 • 「교육환경 보호에 관한 법률」에 따른 교육환경보호구역에서의 금지시설
		건폐율	• 60% 이하	
		용적률	• 220% 이하	
		높이	최고한도	• 26층 이하
			최저한도	-
		배치	-	
		형태	• 민간부문 자율형태로 주변 경관과 조화되는 형태(권장)	
		색채	• 주변 경관과 조화를 이루는 배색으로 환경친화적 색채(권장)	
건축선	-			
BL1-4	-	용도	허용용도	• 공동주택(분양주택) 및 부대복리시설
			불허용도	• 허용용도 외 불허 • 「교육환경 보호에 관한 법률」에 따른 교육환경보호구역에서의 금지시설
		건폐율	• 60% 이하	
		용적률	• 220% 이하	
		높이	최고한도	• 26층 이하
			최저한도	-
		배치	-	
		형태	• 민간부문 자율형태로 주변 경관과 조화되는 형태(권장)	
		색채	• 주변 경관과 조화를 이루는 배색으로 환경친화적 색채(권장)	
건축선	-			
획지번호	위치	구분	계획내용	
BL2-1	-	용도	허용용도	• 「건축법시행령」 별표1에 의한 다음의 용도 - 제1종근린생활시설(안마원 제외) - 제2종근린생활시설(총포판매소, 장의사, 다중생활시설, 단란주점, 안마시술소, 옥외 절탐이 설치된 골프연습장 제외)
			불허용도	• 허용용도 외 불허 • 「교육환경 보호에 관한 법률」에 따른 교육환경보호구역에서의 금지시설
		건폐율	• 60% 이하	
		용적률	• 220% 이하	
		높이	최고한도	• 4층 이하
			최저한도	-
		배치	-	
		형태	• 민간부문 자율형태로 주변 경관과 조화되는 형태(권장)	
		색채	• 주변 경관과 조화를 이루는 배색으로 환경친화적 색채(권장)	
건축선	• 「창원시 건축조례」 별표3에 따른 도로변은 3m, 인접 대지경계선에서는 0.5m			

경 남 공 보

제2641호

2023. 11. 9.(목)

획지번호	위치	구분	계획내용	
BL2-2	-	용도	허용용도	• 「주차장법」에 의한 노외주차장 및 부속시설(주차전용 건축물 불허)
			불허용도	• 허용용도 외 불허 • 「교육환경 보호에 관한 법률」에 따른 교육환경보호구역에서의 금지시설
			건폐율	• 20% 이하
			용적률	• 40% 이하
		높이	최고한도	-
			최저한도	-
			배치	-
			형태	-
			색채	-
			건축선	-

다. 공원조성계획 결정 조서 (변경없음)

1) 공원조성계획 총괄표

가) 총괄표

구분	부지면적(m ²)	구성비(%)	건축면적(m ²)		비고
			바닥면적	연면적	
합계	23,967.0	100.0			
공원시설	8,068.5	32.0			
조경시설	3,370.7	13.3			
운동시설	410.8	1.6			
휴게시설	139.8	0.6			
유희시설	172.4	0.7			
도로 및 광장	3,974.8	15.8			
녹지	15,898.5	68.0			

나) 시설률 및 녹지율

구분	합계		시설률		녹지율	
	면적(m ²)	구성비(%)	면적(m ²)	구성비(%)	면적(m ²)	구성비(%)
공원	23,967.0	100.0	8,068.5	33.7	15,898.5	66.3

다) 도로조서

등급	류별	번호	폭원(m)	연장(m)	면적(m ²)	기능	기점	종점	비고
계				652.2	1,381.1	도로외	공원내	공원내	
소로	3	1	3.0	151.8	467.3	도로	공원북측	공원남측	
소로	3	2	2.2	5.6	12.3	보행로	공원중심	공원중심	
소로	3	3	3.0	26.2	103.2	보행로	공원중심	공원남측	

경 남 공 보

제2641호

2023. 11. 9.(목)

등급	류별	번호	폭원(m)	연장(m)	면적(m ²)	기능	기점	종점	비고
계				652.2	1,381.1	도로외	공원내	공원내	
소로	3	4	2.0	20.2	44.4	산책로	공원중심	공원북측	
소로	3	5	1.5	278	486.7	산책로	공원중심	공원남측	
소로	3	6	2.5	16.4	34.6	도로	공원동측	공원북측	
소로	3	7	1.5	154	232.6	산책로	공원중심	공원동남측	

2) 세부시설조사

가) 조경시설

구 분	위 치	부지면적(m ²)	건축면적(m ²)		비고
			바닥면적	연면적	
조경시설		3,370.7			
1-1	조경녹지1 공원 북측	767.1			
1-2	조경녹지2 공원 중심	580.7			
1-3	조경녹지3 공원 동측	56.6			
1-4	조경녹지4 공원 중심	532.8			
1-5	조경녹지5 공원 동측	209.0			
1-6	조경녹지6 공원 남측	931.8			
1-7	조경녹지7 공원서남측	180.4			
1-8	조경녹지8 공원북측	76.7			
1-9	조경녹지9 공원 중심	35.6			

나) 운동시설

구 분	위 치	부지면적(m ²)	건축면적(m ²)		비고
			바닥면적	연면적	
운동시설		410.8			
2-1	족구장 공원 북측	312.0			
2-2	체육시설 공원 중심, 남측	98.8			

다) 휴게시설

구 분	위 치	부지면적(m ²)	건축면적(m ²)		비고
			바닥면적	연면적	
휴게시설		139.8			
3-1	휴게시설1 공원 남측	27.1			1개소
3-2	휴게시설2 공원중심,북측	53.4			3개소
3-3	휴게시설3 공원중심	12.5			6개소
3-4	휴게시설4 공원중심,남측	18.9			7개소

경 남 공 보

제2641호

2023. 11. 9.(목)

구 분		위 치	부지면적(m ²)	건축면적(m ²)		비고
				바닥면적	연면적	
3-5	휴게시설5	공원중심	21.9			1개소
3-6	휴게시설6	공원북측,동측	6.0			6개소

라) 유희시설

구 분		위 치	부지면적(m ²)	건축면적(m ²)		비고
				바닥면적	연면적	
유희시설			172.4			
4-1	전통놀이마당	공원 남측	172.4			

마) 도로 및 광장시설

구 분		위 치	부지면적(m ²)	건축면적(m ²)		비고
				바닥면적	연면적	
도로 및 광장시설			3,974.8			
-	도로	공원 중심	815.4			
-	산책로	공원내	565.7			4개소
5-1	광장	공원내	2,480.0			5개소
5-2	계단	공원 중심	20.2			2개소
5-3	교량	공원북측,남측	78.5			기존포함 2개소
5-4	진입로	공원 북측	15.0			

10. 집단에너지의 공급에 관한 계획 (변경없음)

가. 전력공급계획

- 한국전력공사 인입 예정
- 전력예측결과 : 1,926kW(부등률 적용시 1,482kW)정도의 전력수요가 예측됨

구분	신청부하 (적용부하)	대지면적 (m ²)	건축물 연면적 (m ²)	표준부하 밀도(w/m ²)	용적률	적용률(%)	부등률	전력수요(kW) 부등률 미적용
주거지	공공주택 (임대주택)	25,898	79,739	11.4	1.0	100	1.3	909
	공공주택 (분양주택)	19,648	59,926	11.4	1.0	100	1.3	683
	소계	45,546	139,665	-	-	-	-	1,592
	근린생활	2,370	-	47.50	4.0	70	1.3	315
	도로	5,397	-	0.50	1.0	100	1.3	2.7
	주차장	830	-	0.50	1.0	100	1.3	0.4
	공원	23,967	-	0.50	1.0	100	1.3	12.0

경 남 공 보

제2641호

2023. 11. 9.(목)

구분	신청부하 (적용부하)	대지면적 (㎡)	건축물 연면적 (㎡)	표준부하 밀도(w/㎡)	용적률	적용률(%)	부등률	전력수요(kW) 부등률 미적용
	녹지	2,752	-	0.50	1.0	100	1.3	1.4
	소계	35,316	-	-	-	-	-	333
	총계	80,862	-	-	-	-	-	1,926

나. 에너지 공급계획

- 본 사업지구의 난방, 냉방, 취사용 연료는 가스공급회사의 배관망을 통하여 경남에너지(주)에서 공급예정

11. 「공익사업을 위한 토지 등의 취득 및 보상에 관한 법률」 제3조에서 정하는 토지·물건 및 권리의 수용 및 사용계획 (변경)

가. 편입 토지조서 (변경)

번호	구분	소재지	지번	지목	대장 면적 (㎡)	편입 면적 (㎡)	소 유 자		소유권이외의 권리	비고 (변경 사항)
							성 명	주 소	권리내용	
1	기정	성산구 안민동	162	전	2,294	2,294	주택도시 보증공사	부산광역시 남구 문현금융로40 (문현동, 부산국제금융센터)		
2	기정	성산구 안민동	162-1	대	651	651	주택도시 보증공사	부산광역시 남구 문현금융로40 (문현동, 부산국제금융센터)		
3	기정	성산구 안민동	162-2	전	158	158	주택도시 보증공사	부산광역시 남구 문현금융로40 (문현동, 부산국제금융센터)		
4	기정	성산구 안민동	162-3	전	1,265	1,265	주택도시 보증공사	부산광역시 남구 문현금융로40 (문현동, 부산국제금융센터)		
5	기정	성산구 안민동	162-4	임	202	202	주택도시 보증공사	부산광역시 남구 문현금융로40 (문현동, 부산국제금융센터)		
6	기정	성산구 안민동	162-5	임	150	150	주택도시 보증공사	부산광역시 남구 문현금융로40 (문현동, 부산국제금융센터)		
7	기정	성산구 안민동	162-10	전	10	10	주택도시 보증공사	부산광역시 남구 문현금융로40 (문현동, 부산국제금융센터)		주소 정정
	변경	성산구 안민동	162-10	전	10	10	주택도시 보증공사	부산광역시 동구 중앙대로 240, 14층(초량동, 현대해상부산사옥)(부산울산지사)		
8	기정	성산구 안민동	162-11	전	32	32	주택도시 보증공사	부산광역시 남구 문현금융로40 (문현동, 부산국제금융센터)		주소 정정
	변경	성산구 안민동	162-11	전	32	32	주택도시 보증공사	부산광역시 동구 중앙대로 240, 14층(초량동, 현대해상부산사옥)(부산울산지사)		
9	기정	성산구 안민동	162-13	전	75	75	주택도시 보증공사	부산광역시 남구 문현금융로40 (문현동, 부산국제금융센터)		주소 정정
	변경	성산구 안민동	162-13	전	75	75	주택도시 보증공사	부산광역시 동구 중앙대로 240, 14층(초량동, 현대해상부산사옥)(부산울산지사)		

경 남 공 보

제2641호

2023. 11. 9.(목)

번호	구분	소재지	지번	지목	대장 면적 (㎡)	편입 면적 (㎡)	소 유 자		소유권이외의 권리	비고 (변경 사항)
							성 명	주 소	권리내용	
10	기정	성산구 안민동	162-14	도	40	40	주택도시 보증공사	부산광역시 남구 문현금융로40 (문현동, 부산국제금융센터)		주소 정정
	변경	성산구 안민동	162-14	도	40	40	주택도시 보증공사	부산광역시 동구 중앙대로 240, 14층(초량동, 현대해상부산사옥)(부산울산지사)		
11	기정	성산구 안민동	189-3	답	68	68	주택도시 보증공사	부산광역시 남구 문현금융로40 (문현동, 부산국제금융센터)		주소 정정
	변경	성산구 안민동	189-3	답	68	68	주택도시 보증공사	부산광역시 동구 중앙대로 240, 14층(초량동, 현대해상부산사옥)(부산울산지사)		
12	기정	성산구 안민동	601-6	답	10	10	주택도시 보증공사	부산광역시 남구 문현금융로40 (문현동, 부산국제금융센터)		주소 정정
	변경	성산구 안민동	601-6	답	10	10	주택도시 보증공사	부산광역시 동구 중앙대로 240, 14층(초량동, 현대해상부산사옥)(부산울산지사)		
13	기정	성산구 안민동	601-7	답	37	37	주택도시 보증공사	부산광역시 남구 문현금융로40 (문현동, 부산국제금융센터)		
14	기정	성산구 안민동	601-8	답	4	4	주택도시 보증공사	부산광역시 남구 문현금융로40 (문현동, 부산국제금융센터)		
15	기정	성산구 안민동	602-10	도	21	21	주택도시 보증공사	부산광역시 남구 문현금융로40 (문현동, 부산국제금융센터)		주소 정정
	변경	성산구 안민동	602-10	도	21	21	주택도시 보증공사	부산광역시 동구 중앙대로 240, 14층(초량동, 현대해상부산사옥)(부산울산지사)		
16	기정	성산구 안민동	602-11	답	15	15	주택도시 보증공사	부산광역시 남구 문현금융로40 (문현동, 부산국제금융센터)		주소 정정
	변경	성산구 안민동	602-11	답	15	15	주택도시 보증공사	부산광역시 동구 중앙대로 240, 14층(초량동, 현대해상부산사옥)(부산울산지사)		
17	기정	성산구 안민동	603-2	전	132	132	주택도시 보증공사	부산광역시 남구 문현금융로40 (문현동, 부산국제금융센터)		
18	기정	성산구 안민동	603-3	전	43	43	주택도시 보증공사	부산광역시 남구 문현금융로40 (문현동, 부산국제금융센터)		
19	기정	성산구 안민동	603-9	도	9	9	주택도시 보증공사	부산광역시 남구 문현금융로40 (문현동, 부산국제금융센터)		주소 정정
	변경	성산구 안민동	603-9	도	9	9	주택도시 보증공사	부산광역시 동구 중앙대로 240, 14층(초량동, 현대해상부산사옥)(부산울산지사)		
20	기정	성산구 안민동	604-1	도	12	12	주택도시 보증공사	부산광역시 남구 문현금융로40 (문현동, 부산국제금융센터)		주소 정정
	변경	성산구 안민동	604-1	도	12	12	주택도시 보증공사	부산광역시 동구 중앙대로 240, 14층(초량동, 현대해상부산사옥)(부산울산지사)		

경 남 공 보

제2641호

2023. 11. 9.(목)

번호	구분	소재지	지번	지목	대장 면적 (㎡)	편입 면적 (㎡)	소 유 자		소유권이외의 권리	비고 (변경 사항)
							성 명	주 소	권리내용	
21	기정	성산구 안민동	604-2	과	2,552	2,552	우리자산 신탁주식회사	서울특별시 강남구 테헤란로 419, 20층(삼성동)		소유자 변경
	변경	성산구 안민동	604-2	과	2,552	2,552	주택도시 보증공사	부산광역시 남구 문현금융로40 (문현동, 부산국제금융센터)		
22	기정	성산구 안민동	604-7	답	97	97	주택도시 보증공사	부산광역시 남구 문현금융로40 (문현동, 부산국제금융센터)		
23	기정	성산구 안민동	608	답	136	136	주택도시 보증공사	부산광역시 남구 문현금융로40 (문현동, 부산국제금융센터)		
24	기정	성산구 안민동	609	답	1,127	1,127	주택도시 보증공사	부산광역시 남구 문현금융로40 (문현동, 부산국제금융센터)		
25	기정	성산구 안민동	610	답	99	99	주택도시 보증공사	부산광역시 남구 문현금융로40 (문현동, 부산국제금융센터)		
26	기정	성산구 안민동	611	과	638	638	우리자산 신탁주식회사	서울특별시 강남구 테헤란로 419, 20층(삼성동)		소유자 변경
	변경	성산구 안민동	611	과	638	638	주택도시 보증공사	부산광역시 남구 문현금융로40 (문현동, 부산국제금융센터)		
27	기정	성산구 안민동	611-1	답	357	357	우리자산 신탁주식회사	서울특별시 강남구 테헤란로 419, 20층(삼성동)		소유자 변경
	변경	성산구 안민동	611-1	답	357	357	주택도시 보증공사	부산광역시 남구 문현금융로40 (문현동, 부산국제금융센터)		
28	기정	성산구 안민동	611-2	과	1,787	1,787	우리자산 신탁주식회사	서울특별시 강남구 테헤란로 419, 20층(삼성동)		소유자 변경
	변경	성산구 안민동	611-2	과	1,787	1,787	주택도시 보증공사	부산광역시 남구 문현금융로40 (문현동, 부산국제금융센터)		
29	기정	성산구 안민동	611-3	임	52	52	우리자산 신탁주식회사	서울특별시 강남구 테헤란로 419, 20층(삼성동)		소유자 변경
	변경	성산구 안민동	611-3	임	52	52	주택도시 보증공사	부산광역시 남구 문현금융로40 (문현동, 부산국제금융센터)		
30	기정	성산구 안민동	611-4	임	84	84	우리자산 신탁주식회사	서울특별시 강남구 테헤란로 419, 20층(삼성동)		소유자 변경
	변경	성산구 안민동	611-4	임	84	84	주택도시 보증공사	부산광역시 남구 문현금융로40 (문현동, 부산국제금융센터)		
31	기정	성산구 안민동	612-1	답	73	73	창원뉴스테이 주식회사	부산광역시 동래구 쇄미로 222-13, 5층(운천동)		소유자 변경
	변경	성산구 안민동	612-1	답	73	73	주택도시 보증공사	부산광역시 남구 문현금융로40 (문현동, 부산국제금융센터)		
32	기정	성산구 안민동	612-2	전	56	56	기획재정부	-		소유자 변경
	변경	성산구 안민동	612-2	전	56	56	주택도시 보증공사	부산광역시 남구 문현금융로40 (문현동, 부산국제금융센터)		

경 남 공 보

제2641호

2023. 11. 9.(목)

번호	구분	소재지	지번	지목	대장 면적 (㎡)	편입 면적 (㎡)	소 유 자		소유권이외의 권리	비고 (변경 사항)
							성 명	주 소	권리내용	
33	기정	성산구 안민동	612-3	답	1,064	1,064	우리자산 신탁주식회사	서울특별시 강남구 테헤란로 419, 20층(삼성동)		소유자 변경
	변경	성산구 안민동	612-3	답	1,064	1,064	주택도시 보증공사	부산광역시 남구 문현금융로40 (문현동, 부산국제금융센터)		
34	기정	성산구 안민동	613-1	답	139	139	우리자산 신탁주식회사	서울특별시 강남구 테헤란로 419, 20층(삼성동)		소유자 변경
	변경	성산구 안민동	613-1	답	139	139	주택도시 보증공사	부산광역시 남구 문현금융로40 (문현동, 부산국제금융센터)		
35	기정	성산구 안민동	613-2	구	198	198	창원뉴스테이 주식회사	부산광역시 동래구 쇄미로 222-13, 5층(온천동)		소유자 변경
	변경	성산구 안민동	613-2	구	198	198	주택도시 보증공사	부산광역시 남구 문현금융로40 (문현동, 부산국제금융센터)		
36	기정	성산구 안민동	613-3	답	2,664	2,664	우리자산 신탁주식회사	서울특별시 강남구 테헤란로 419, 20층(삼성동)		소유자 변경
	변경	성산구 안민동	613-3	답	2,664	2,664	주택도시 보증공사	부산광역시 남구 문현금융로40 (문현동, 부산국제금융센터)		
37	기정	성산구 안민동	614-1	답	1,263	1,263	우리자산 신탁주식회사	서울특별시 강남구 테헤란로 419, 20층(삼성동)		소유자 변경
	변경	성산구 안민동	614-1	답	1,263	1,263	주택도시 보증공사	부산광역시 남구 문현금융로40 (문현동, 부산국제금융센터)		
38	기정	성산구 안민동	614-2	과	4,367	4,367	우리자산 신탁주식회사	서울특별시 강남구 테헤란로 419, 20층(삼성동)		소유자 변경
	변경	성산구 안민동	614-2	과	4,367	4,367	주택도시 보증공사	부산광역시 남구 문현금융로40 (문현동, 부산국제금융센터)		
39	기정	성산구 안민동	615-3	답	20	20	창원뉴스테이 주식회사	부산광역시 동래구 쇄미로 222-13, 5층(온천동)		소유자 변경
	변경	성산구 안민동	615-3	답	20	20	주택도시 보증공사	부산광역시 남구 문현금융로40 (문현동, 부산국제금융센터)		
40	기정	성산구 안민동	615-4	도	21	21	창원뉴스테이 주식회사	부산광역시 동래구 쇄미로 222-13, 5층(온천동)		소유자 변경
	변경	성산구 안민동	615-4	도	21	21	주택도시 보증공사	부산광역시 남구 문현금융로40 (문현동, 부산국제금융센터)		
41	기정	성산구 안민동	616-1	답	2,641	2,641	우리자산 신탁주식회사	서울특별시 강남구 테헤란로 419, 20층(삼성동)		소유자 변경
	변경	성산구 안민동	616-1	답	2,641	2,641	주택도시 보증공사	부산광역시 남구 문현금융로40 (문현동, 부산국제금융센터)		
42	기정	성산구 안민동	616-3	도	180	180	창원뉴스테이 주식회사	부산광역시 동래구 쇄미로 222-13, 5층(온천동)		소유자 변경
	변경	성산구 안민동	616-3	도	180	180	주택도시 보증공사	부산광역시 남구 문현금융로40 (문현동, 부산국제금융센터)		

경 남 공 보

제2641호

2023. 11. 9.(목)

번호	구분	소재지	지번	지목	대장 면적 (㎡)	편입 면적 (㎡)	소 유 자		소유권이외의 권리	비고 (변경 사항)
							성 명	주 소	권리내용	
43	기정	성산구 안민동	617	과	836	836	우리자산 신탁주식회사	서울특별시 강남구 테헤란로 419, 20층(삼성동)		소유자 변경
	변경	성산구 안민동	617	과	836	836	주택도시 보증공사	부산광역시 남구 문현금융로40 (문현동, 부산국제금융센터)		
44	기정	성산구 안민동	617-1	과	860	860	우리자산 신탁주식회사	서울특별시 강남구 테헤란로 419, 20층(삼성동)		소유자 변경
	변경	성산구 안민동	617-1	과	860	860	주택도시 보증공사	부산광역시 남구 문현금융로40 (문현동, 부산국제금융센터)		
45	기정	성산구 안민동	620-2	답	500	500	주택도시 보증공사	부산광역시 남구 문현금융로40 (문현동, 부산국제금융센터)		
46	기정	성산구 안민동	621	답	460	460	주택도시 보증공사	부산광역시 남구 문현금융로40 (문현동, 부산국제금융센터)		
47	기정	성산구 안민동	623	과	2,023	2,023	주택도시 보증공사	부산광역시 남구 문현금융로40 (문현동, 부산국제금융센터)		
48	기정	성산구 안민동	623-1	과	3,967	3,967	주택도시 보증공사	부산광역시 남구 문현금융로40 (문현동, 부산국제금융센터)		
49	기정	성산구 안민동	623-2	과	5,289	5,289	주택도시 보증공사	부산광역시 남구 문현금융로40 (문현동, 부산국제금융센터)		
50	기정	성산구 안민동	625	전	1,730	1,730	주택도시 보증공사	부산광역시 남구 문현금융로40 (문현동, 부산국제금융센터)		
51	기정	성산구 안민동	625-14	도	401	401	주택도시 보증공사	부산광역시 남구 문현금융로40 (문현동, 부산국제금융센터)		주소 정정
	변경	성산구 안민동	625-14	도	401	401	주택도시 보증공사	부산광역시 동구 중앙대로 240, 14층(초량동, 현대해상 부산사옥)(부산울산지사)		
52	기정	성산구 안민동	626	대	182	182	주택도시 보증공사	부산광역시 남구 문현금융로40 (문현동, 부산국제금융센터)		
53	기정	성산구 안민동	627	임	3,339	3,339	주택도시 보증공사	부산광역시 남구 문현금융로40 (문현동, 부산국제금융센터)		
54	기정	성산구 안민동	630-1	임	2,056	2,056	주택도시 보증공사	부산광역시 남구 문현금융로40 (문현동, 부산국제금융센터)		
55	기정	성산구 안민동	630-6	임	241	241	주택도시 보증공사	부산광역시 남구 문현금융로40 (문현동, 부산국제금융센터)		
56	기정	성산구 안민동	658-52	도	1	1	국토교통부	-		소유자 변경
	변경	성산구 안민동	658-52	도	1	1	주택도시 보증공사	부산광역시 남구 문현금융로40 (문현동, 부산국제금융센터)		
57	기정	성산구 안민동	668-9	구	52	52	국토교통부	-		소유자 변경
	변경	성산구 안민동	668-9	구	52	52	기획재정부	-		

경 남 공 보

제2641호

2023. 11. 9.(목)

번호	구분	소재지	지번	지목	대장 면적 (㎡)	편입 면적 (㎡)	소 유 자		소유권이외의 권리	비고 (변경 사항)
							성 명	주 소	권리내용	
58	기정	성산구 안민동	668-32	구	15	15	국토교통부	-		소유자 변경
	변경	성산구 안민동	668-32	구	15	15	주택도시 보증공사	부산광역시 남구 문현금융로40 (문현동, 부산국제금융센터)		
59	기정	성산구 안민동	668-33	구	3	3	국토교통부	-		소유자 변경
	변경	성산구 안민동	668-33	구	3	3	주택도시 보증공사	부산광역시 남구 문현금융로40 (문현동, 부산국제금융센터)		
60	기정	성산구 안민동	668-34	구	12	12	국토교통부	-		소유자 변경
	변경	성산구 안민동	668-34	구	12	12	주택도시 보증공사	부산광역시 남구 문현금융로40 (문현동, 부산국제금융센터)		
61	기정	성산구 안민동	668-35	구	41	41	국토교통부	-		소유자 변경
	변경	성산구 안민동	668-35	구	41	41	기획재정부	-		
62	기정	성산구 안민동	668-36	구	666	666	국토교통부	-		소유자 변경
	변경	성산구 안민동	668-36	구	666	666	주택도시 보증공사	부산광역시 남구 문현금융로40 (문현동, 부산국제금융센터)		
63	기정	성산구 안민동	668-37	구	12	12	국토교통부	-		소유자 변경
	변경	성산구 안민동	668-37	구	12	12	기획재정부	-		
64	기정	성산구 안민동	668-38	구	58	58	국토교통부	-		소유자 변경
	변경	성산구 안민동	668-38	구	58	58	주택도시 보증공사	부산광역시 남구 문현금융로40 (문현동, 부산국제금융센터)		
65	기정	성산구 안민동	677-1	도	519	519	국토교통부	-		소유자 변경
	변경	성산구 안민동	677-1	도	519	519	주택도시 보증공사	부산광역시 남구 문현금융로40 (문현동, 부산국제금융센터)		
66	기정	성산구 안민동	681	구	307	307	국토교통부	-		소유자 변경
	변경	성산구 안민동	681	구	307	307	주택도시 보증공사	부산광역시 남구 문현금융로40 (문현동, 부산국제금융센터)		
67	기정	성산구 안민동	681-3	구	34	34	국토교통부	-		소유자 변경
	변경	성산구 안민동	681-3	구	34	34	기획재정부	-		

경 남 공 보

제2641호

2023. 11. 9.(목)

번호	구분	소재지	지번	지목	대장 면적 (㎡)	편입 면적 (㎡)	소 유 자		소유권이외의 권리	비고 (변경 사항)
							성 명	주 소	권리내용	
68	기정	성산구 안민동	681-4	구	54	54	국토교통부	-		소유자 변경
	변경	성산구 안민동	681-4	구	54	54	기획재정부	-		
69	기정	성산구 안민동	681-5	구	156	156	국토교통부	-		소유자 변경
	변경	성산구 안민동	681-5	구	156	156	주택도시 보증공사	부산광역시 남구 문현금융로40 (문현동, 부산국제금융센터)		
70	기정	성산구 안민동	681-6	구	162	162	국토교통부	-		소유자 변경
	변경	성산구 안민동	681-6	구	162	162	기획재정부	-		
71	기정	성산구 안민동	681-7	구	743	743	국토교통부	-		소유자 변경
	변경	성산구 안민동	681-7	구	743	743	주택도시 보증공사	부산광역시 남구 문현금융로40 (문현동, 부산국제금융센터)		
72	기정	성산구 안민동	681-8	구	88	88	국토교통부	-		소유자 변경
	변경	성산구 안민동	681-8	구	88	88	기획재정부	-		
73	기정	성산구 안민동	683	구	40	40	국토교통부	-		소유자 변경
	변경	성산구 안민동	683	구	40	40	주택도시 보증공사	부산광역시 남구 문현금융로40 (문현동, 부산국제금융센터)		
74	기정	성산구 안민동	683-1	구	69	69	국토교통부	-		소유자 변경
	변경	성산구 안민동	683-1	구	69	69	기획재정부	-		
75	기정	성산구 안민동	산11-4	전	110	110	기획재정부	-		소유자 변경
	변경	성산구 안민동	산11-4	전	110	110	주택도시 보증공사	부산광역시 남구 문현금융로40 (문현동, 부산국제금융센터)		
76	기정	성산구 안민동	산11-5	구	94	94	국토교통부	-		소유자 변경
	변경	성산구 안민동	산11-5	구	94	94	주택도시 보증공사	부산광역시 남구 문현금융로40 (문현동, 부산국제금융센터)		
77	기정	성산구 안민동	산11-15	구	25	25	국토교통부	-		소유자 변경
	변경	성산구 안민동	산11-15	구	25	25	주택도시 보증공사	부산광역시 남구 문현금융로40 (문현동, 부산국제금융센터)		

경 남 공 보

제2641호

2023. 11. 9.(목)

번호	구분	소재지	지번	지목	대장 면적 (㎡)	편입 면적 (㎡)	소 유 자		소유권이외의 권리	비고 (변경 사항)
							성 명	주 소		
78	기정	성산구 안민동	산11-16	구	401	401	국토교통부	-		소유자 변경
	변경	성산구 안민동	산11-16	구	401	401	기획재정부	-		
79	기정	성산구 안민동	산11-17	구	48	48	국토교통부	-		소유자 변경
	변경	성산구 안민동	산11-17	구	48	48	주택도시 보증공사	부산광역시 남구 문현금융로40 (문현동, 부산국제금융센터)		
80	기정	성산구 안민동	산12-6	임	1,231	1,231	우리자산 신탁주식회사	서울특별시 강남구 테헤란로 419, 20층(삼성동)		소유자 변경
	변경	성산구 안민동	산12-6	임	1,231	1,231	창원뉴스테이 주식회사	부산광역시 동래구 쇄미로 222-13, 5층(온천동)		
81	기정	성산구 안민동	산12-7	임	1,150	1,150	우리자산 신탁주식회사	서울특별시 강남구 테헤란로 419, 20층(삼성동)		소유자 변경
	변경	성산구 안민동	산12-7	임	1,150	1,150	창원뉴스테이 주식회사	부산광역시 동래구 쇄미로 222-13, 5층(온천동)		
82	기정	성산구 안민동	산12-8	임	216	216	주택도시 보증공사	부산광역시 남구 문현금융로40 (문현동, 부산국제금융센터)		주소 정정
	변경	성산구 안민동	산12-8	임	216	216	주택도시 보증공사	부산광역시 동구 중앙대로 240, 14층(초량동, 현대해상 부산사옥)(부산울산지사)		
83	기정	성산구 안민동	산12-9	임	22	22	주택도시 보증공사	부산광역시 남구 문현금융로40 (문현동, 부산국제금융센터)		주소 정정
	변경	성산구 안민동	산12-9	임	22	22	주택도시 보증공사	부산광역시 동구 중앙대로 240, 14층(초량동, 현대해상 부산사옥)(부산울산지사)		
84	기정	성산구 안민동	산34-3	임	298	298	주택도시 보증공사	부산광역시 남구 문현금융로40 (문현동, 부산국제금융센터)		
85	기정	성산구 안민동	산34-7	도	18	18	주택도시 보증공사	부산광역시 남구 문현금융로40 (문현동, 부산국제금융센터)		주소 정정
	변경	성산구 안민동	산34-7	도	18	18	주택도시 보증공사	부산광역시 동구 중앙대로 240, 14층(초량동, 현대해상 부산사옥)(부산울산지사)		
86	기정	성산구 안민동	산35	임	8,727	8,727	주택도시 보증공사	부산광역시 남구 문현금융로40 (문현동, 부산국제금융센터)		
87	기정	성산구 안민동	산35-2	임	1,270	1,270	주택도시 보증공사	부산광역시 남구 문현금융로40 (문현동, 부산국제금융센터)		
88	기정	성산구 안민동	산35-3	임	3,788	3,788	주택도시 보증공사	부산광역시 남구 문현금융로40 (문현동, 부산국제금융센터)		

경 남 공 보

제2641호

2023. 11. 9.(목)

번호	구분	소재지	지번	지목	대장 면적 (㎡)	편입 면적 (㎡)	소 유 자		소유권이외의 권리	비고 (변경 사항)
							성 명	주 소	권리내용	
89	기정	성산구 안민동	산35-12	구	1,009	1,009	국토교통부	-		소유자 변경
	변경	성산구 안민동	산35-12	구	1,009	1,009	주택도시 보증공사	부산광역시 남구 문현금융로40 (문현동, 부산국제금융센터)		
90	기정	성산구 안민동	산35-13	구	1,198	1,198	국토교통부	-		소유자 변경
	변경	성산구 안민동	산35-13	구	1,198	1,198	기획재정부	-		
91	기정	성산구 안민동	산35-14	구	2,203	2,203	국토교통부	-		소유자 변경
	변경	성산구 안민동	산35-14	구	2,203	2,203	주택도시 보증공사	부산광역시 남구 문현금융로40 (문현동, 부산국제금융센터)		
92	기정	성산구 안민동	산35-15	구	275	275	국토교통부	-		소유자 변경
	변경	성산구 안민동	산35-15	구	275	275	주택도시 보증공사	부산광역시 남구 문현금융로40 (문현동, 부산국제금융센터)		
93	기정	성산구 안민동	산36-5	임	221	221	주택도시 보증공사	부산광역시 남구 문현금융로40 (문현동, 부산국제금융센터)		
94	기정	성산구 안민동	산36-13	도	70	70	주택도시 보증공사	부산광역시 남구 문현금융로40 (문현동, 부산국제금융센터)		주소 정정
	변경	성산구 안민동	산36-13	도	70	70	주택도시 보증공사	부산광역시 동구 중앙대로 240, 14층(초량동, 현대해상부산사옥)(부산울산지사)		
95	기정	성산구 안민동	산36-15	임	4	4	주택도시 보증공사	부산광역시 남구 문현금융로40 (문현동, 부산국제금융센터)		주소 정정
	변경	성산구 안민동	산36-15	임	4	4	주택도시 보증공사	부산광역시 동구 중앙대로 240, 14층(초량동, 현대해상부산사옥)(부산울산지사)		
96	기정	성산구 안민동	산92-9	임	8,725	8,725	우리자산 신탁주식회사	서울특별시 강남구 테헤란로 419, 20층(삼성동)		소유자 변경
	변경	성산구 안민동	산92-9	임	8,725	8,725	주택도시 보증공사	부산광역시 남구 문현금융로40 (문현동, 부산국제금융센터)		
합 계					80,862	80,862				

나. 지장물 조서 (변경없음)

일련 번호	구분	소재지	지번	물건의 종류	구조 및 규격	수량	소유자	주소	비고
1	기정	성산구 안민동	603-2	수목	H=4.3m, R=0.4m	25주	주택도시 보증공사	부산광역시 남구 문현금융로40 (문현동, 부산국제금융센터)	
2	기정	성산구 안민동	604-2	수목	H=6.0m, R=0.5m	116주	우리자산 신탁주식회사	서울특별시 강남구 테헤란로 419, 20층(삼성동)	

경 남 공 보

제2641호

2023. 11. 9.(목)

일련 번호	구분	소재지	지번	물건의 종류	구조 및 규격	수량	소유자	주소	비고
3	기정	성산구 안민동	604-7	컨테이너	철제	1EA	주택도시 보증공사	부산광역시 남구 문현금융로40 (문현동, 부산국제금융센터)	
4	기정	성산구 안민동	609	매실	H=2.0m, R=0.3m	20주	주택도시 보증공사	부산광역시 남구 문현금융로40 (문현동, 부산국제금융센터)	
5	기정	성산구 안민동	611-1	비닐하우스	비닐	1EA	우리자산 신탁주식회사	서울특별시 강남구 테헤란로 419, 20층(삼성동)	
6	기정	성산구 안민동	611-2	창고	판넬	1EA	우리자산 신탁주식회사	서울특별시 강남구 테헤란로 419, 20층(삼성동)	
				감나무	H=2.6m, R=0.5m	12주			
				감나무	H=2.2m, R=0.6m	60주			
				감나무	H=2.6m, R=0.4m	11주			
				묘지		1EA			
7	기정	성산구 안민동	611-3	묘지		1EA	우리자산 신탁주식회사	서울특별시 강남구 테헤란로 419, 20층(삼성동)	
8	기정	성산구 안민동	611-4	묘지		1EA	우리자산 신탁주식회사	서울특별시 강남구 테헤란로 419, 20층(삼성동)	
9	기정	성산구 안민동	612-1	창고	스레이트	1EA	창원뉴스테이 주식회사	부산광역시 동래구 쇠미로 222-13, 5층(온천동)	
10	기정	성산구 안민동	612-3	가건물	스레이트	1EA	우리자산 신탁주식회사	서울특별시 강남구 테헤란로 419, 20층(삼성동)	
				매실	H=2.5m, R=0.3m	16주			
				감나무	H=5.2m, R=0.4m	18주			
				수목	H=5.2m, R=0.4m	18주			
11	기정	성산구 안민동	613-3	수목	H=2.5m, R=0.3m	2주	우리자산 신탁주식회사	서울특별시 강남구 테헤란로 419, 20층(삼성동)	
12	기정	성산구 안민동	614-1	창고	천막	1EA	우리자산 신탁주식회사	서울특별시 강남구 테헤란로 419, 20층(삼성동)	
13	기정	성산구 안민동	614-2	화장실	스레이트	1EA	우리자산 신탁주식회사	서울특별시 강남구 테헤란로 419, 20층(삼성동)	
				주거	스레이트	1EA			
				컨테이너	철제	1EA			
				감나무	H=3.0m, R=0.45m	300주			
				감나무	H=2.0m, R=0.3m	5주			
14	기정	성산구 안민동	614-2	감나무	H=2.1m, R=0.4m	27주	우리자산 신탁주식회사	서울특별시 강남구 테헤란로 419, 20층(삼성동)	
				전력주		1EA			
15	기정	성산구 안민동	616-1	창고	스레이트	1EA	우리자산 신탁주식회사	서울특별시 강남구 테헤란로 419, 20층(삼성동)	

경 남 공 보

제2641호

2023. 11. 9.(목)

일련 번호	구분	소재지	지번	물건의 종류	구조 및 규격	수량	소유자	주소	비고
16	기정	성산구 안민동	617	폐가	스레이트	1EA	우리자산 신탁주식회사	서울특별시 강남구 테헤란로 419, 20층(삼성동)	
				비닐하우스	철제	2EA			
17	기정	성산구 안민동	617-1	감나무	H=2.5m, R=0.2m	52주	우리자산 신탁주식회사	서울특별시 강남구 테헤란로 419, 20층(삼성동)	
18	기정	성산구 안민동	668-9	쉽터	판넬	1EA	국토교통부		
				창고	스레이트	1EA			
				통신주		1EA			
19	기정	성산구 안민동	681	창고	스레이트	1EA	국토교통부		
20	기정	성산구 안민동	683	전력주		1EA	국토교통부		
21	기정	성산구 안민동	산12-6	창고	스레이트	1EA	창원뉴스테이 주식회사 외 2인	부산 동래구 쇠미로 222-13, 5층(온천동)	
22	기정	성산구 안민동	산12-6	묘지		2EA	창원뉴스테이 주식회사 외 2인	부산 동래구 쇠미로 222-13, 5층(온천동)	
23	기정	성산구 안민동	산34-3	창고	천막	1EA	주택도시 보증공사	부산광역시 남구 문현금융로40 (문현동, 부산국제금융센터)	
24	기정	성산구 안민동	산35-15	컨테이너	철제	1EA	국토교통부		
				비닐하우스	비닐	1EA			
25	기정	성산구 안민동	산92-9	창고	천막	2EA	우리자산 신탁주식회사	서울특별시 강남구 테헤란로 419, 20층(삼성동)	
				가건물	판넬	1EA			
				전력주		4EA			
				통신주		1EA			
				묘지		5EA			

※ ‘소유자’는 토지소유자 등을 임의 표기함(실소유자는 다를 수 있음)

다. 토지취득방법 : 「공익사업을 위한 토지 등의 취득 및 보상에 관한 법률」에 따른 중앙토지수용위원회 의견을 수렴하여 협의에 의한 취득 및 보상을 원칙으로 하고 사망자, 주소불명자, 중중토지, 터무니없는 보상이 요구 등에 의해 협의가 성립되지 아니하거나 협의를 할 수 없는 경우에는 수용함.

라. 존치건축물 및 공작물 처리계획 : 존치건축물 및 공작물 100% 철거 후 신축

12. 공공시설의 귀속에 관한 계획 (변경없음)

가. 무상귀속 및 대체에 관한 공공시설 계획

1) 사업시행자분 귀속 총괄

구 분		필 지 수	면 적 (㎡)	비 고
합 계		10	2,111	
무상귀속	소 계	10	2,111	
	구	10	2,111	

경 남 공 보

제2641호

2023. 11. 9.(목)

구 분		필 지 수	면 적 (㎡)	비 고
일부 무상귀속	소 계	-	-	
	구	-	-	

2) 소관청별 토지조서

- 국토교통부

연번	구분	소재지	지번	지목	공부면적(㎡)	편입면적(㎡)	무상귀속 면적(㎡)	소유자	비고
계					7,737	7,737	2,111	-	
1	기정	성산구 안민동	668-37	구	12	12	12	국토교통부	
2	기정		668-9	구	52	52	52	국토교통부	
3	기정		668-35	구	41	41	41	국토교통부	
4	기정		681-4	구	54	54	54	국토교통부	
5	기정		681-6	구	162	162	162	국토교통부	
6	기정		681-8	구	88	88	88	국토교통부	
7	기정		681-3	구	34	34	34	국토교통부	
8	기정		683-1	구	69	69	69	국토교통부	
9	기정		산11-16	구	401	401	401	국토교통부	
10	기정		산35-13	구	1,198	1,198	1,198	국토교통부	

3) 대체시설(지방자치단체 귀속분) 총괄

시설의 구분	면 적 (㎡)	비 고
소 계	32,254	-
도 로	5,397	3개 노선
주차장	830	1개소
공 원	23,967	1개소(근린공원 1개소)
녹 지	2,060	1개소(완충녹지 1개소)

나. 대체시설물을 시행할 자 및 시행방법

- 1) 시행할 자 : 창원뉴스테이 주식회사 대표이사 박 상 천
- 2) 시행방법 : 「민간임대주택에 관한 특별법」에 의한 공공지원민간임대주택 공급촉진지구 조성사업으로 시행
- 3) 대체시설을 관리할 자 : 창원시장

13. 공사의 감리에 관한 계획 (변경없음)

- 가. 『민간임대주택에 관한 특별법』 제28조의2 제2항에 의거 『주택법』 제15조에 따른 주택건설 사업계획 승인대상 공사 또는 『건축법』에 따른 감리대상인 공사와 함께 시행하는 경우에는 『주택법』 등 관련 법령에서 정하는 바에 따라 감리를 시행토록 함
- 나. 『도시개발법』 제20조에 의거 감리원의 배치, 업무범위, 공사감리비 등에 관련된 사항은 시행토록 함

14. 조성토지의 공급에 관한 계획 (변경없음)

공급계획			공급면적(m ²)	공급시기	공급대상자	공급방법	공급가격 결정방법
공급용도구분		합 계					
		합 계	80,862				
주택건설 용지	공동 주택	공공지원 민간임대주택	25,898	2024	실수요자	자격제한	감정가격
		분양주택	19,648	2024	실수요자	추 칩	감정가격
	근린생활시설		2,370	2024	실수요자	경쟁입찰	낙찰가격
공공시설 용지	공 원		23,967	2024	창원시	무상양여	무상양여
	녹 지	완충녹지	2,060	2024	창원시	무상양여	무상양여
		시설녹지	692	-	사업시행자	-	-
	도 로		5,397	2024	창원시	무상양여	무상양여
	주차장		830	2024	창원시	무상양여	무상양여

15. 도시계획시설사업 시행자 지정 및 실시계획인가 (변경) : 붙임 1, 2, 3 참조

16. 서류열람

- 경상남도 도시교통국 건축주택과(☎055-211-4343)
- 창원시 도시정책국 주택정책과(☎055-225-4194)

[붙임 1]

도시계획시설사업 실시계획(변경) 인가

1. 사업시행지의 위치

- 창원시 성산구 안민동 162번지 일원

2. 사업의 종류 및 명칭

- 종류 ┆ 당초 : 창원도시계획시설(주차장386, 완충녹지275, 도로:중로1-32, 중로2-375, 중로2-376호선)사업
 ┆ 변경 : 창원도시계획시설(주차장386, 도로:중로1-32, 중로2-375, 중로2-376호선)사업
- 명칭 : 창원 안민공공지원 민간임대주택 공급촉진지구 조성사업

3. 사업의 면적 또는 규모

- 사업면적 ┆ 당초 : 주차장 830㎡, 완충녹지 2,060㎡, 도로 5,397㎡
 ┆ 변경 : 주차장 830㎡, 도로 5,397㎡

경 남 공 보

제2641호

2023. 11. 9.(목)

- 규 모

구분	주차장	도로			완충녹지
		중로1-32호선	중로2-375호선	중로2-376호선	
당초	830㎡	L=210m, B=20~28m	L=196m, B=18m	L=32m, B=18m	2,060㎡
변경	830㎡	L=210m, B=20~28m	L=196m, B=18m	L=32m, B=18m	-

4. 시행자의 성명 및 주소

- 성명 : 창원뉴스테이(주) 대표 박상천
- 주소 : 부산광역시 동래구 쇠미로 222-13, 5층(온천동)

5. 사업기간 : 2020. 12. 9. ~ 2024. 4. 30.

6. 변경사유 : 구획 분할에 따른 도시계획시설사업 분할 시행

7. 수용 또는 사용할 토지 등의 세목조서 : 별첨 참조

「별첨」 수용 또는 사용할 토지 또는 건물의 소재지·지번·지목 및 면적, 소유권과 소유권외의 권리의 명세 및 그 소유권·권리자의 성명·주소(변경)

1. 주차장

1) 주차장

구분	소재지	지번	지목	공부면적 (㎡)	편입면적 (㎡)	소유자	소유권외의 권리의명세	비고
1	기정	성산구 안민동	162-1	대	651	18	주택도시보증공사	
2	기정	성산구 안민동	162-3	전	1,265	775	주택도시보증공사	
3	기정	성산구 안민동	162-4	임	201	37	주택도시보증공사	
	기정	합 계			2,117	830		

2. 도로

1) 도로(중로1-32호선)

구분	소재지	지번	지목	공부면적 (㎡)	편입면적 (㎡)	소유자	소유권외의 권리의명세	비고
1	기정	성산구 안민동	162	전	2,294	445	주택도시보증공사	
2	기정	성산구 안민동	162-2	전	158	26	주택도시보증공사	

경 남 공 보

제2641호

2023. 11. 9.(목)

구분		소재지	지번	지목	공부면적 (㎡)	편입면적 (㎡)	소유자	소유권의의 권리의명세	비고
3	기정	성산구 안민동	162-3	전	1,265	285	주택도시보증공사		
4	기정	성산구 안민동	162-13	전	75	75	주택도시보증공사		
5	기정	성산구 안민동	162-10	전	10	10	주택도시보증공사		
6	기정	성산구 안민동	162-11	전	32	32	주택도시보증공사		
7	기정	성산구 안민동	162-14	도	40	40	주택도시보증공사		
8	기정	성산구 안민동	189-3	답	68	41	주택도시보증공사		
9	기정	성산구 안민동	604-2	과	2,552	22	우리자산신탁주식회사		
	변경	성산구 안민동	604-2	과	2,552	22	주택도시보증공사		
10	기정	성산구 안민동	609	답	1,127	12	주택도시보증공사		
11	기정	성산구 안민동	668-9	구	52	15	국토교통부		
	변경	성산구 안민동	668-9	구	52	15	기획재정부		
12	기정	성산구 안민동	산11-5	구	94	45	국토교통부		
	변경	성산구 안민동	산11-5	구	94	45	주택도시보증공사		
13	기정	성산구 안민동	산11-16	구	401	15	국토교통부		
	변경	성산구 안민동	산11-16	구	401	15	기획재정부		
14	기정	성산구 안민동	산11-15	구	25	25	국토교통부		
	변경	성산구 안민동	산11-15	구	25	25	주택도시보증공사		
15	기정	성산구 안민동	산34-7	도	18	18	주택도시보증공사		
16	기정	성산구 안민동	산34-3	임	298	74	주택도시보증공사		
17	기정	성산구 안민동	산36-13	도	70	56	창원시		
18	기정	성산구 안민동	산36-5	임	221	13	창원뉴스테이(주)		
	기정	합 계			8,579	1,236			
	변경				8,579	1,236			

2) 도로(중로2-375호선)

구분		소재지	지번	지목	공부면적 (㎡)	편입면적 (㎡)	소유자	소유권의의 권리의명세	비고
1	기정	성산구 안민동	162	전	2,294	7	주택도시보증공사		
2	기정	성산구 안민동	162-1	대	651	549	주택도시보증공사		
3	기정	성산구 안민동	162-3	전	1,265	180	주택도시보증공사		
4	기정	성산구 안민동	162-4	임	202	164	주택도시보증공사		
5	기정	성산구 안민동	162-5	임	150	143	주택도시보증공사		
6	기정	성산구 안민동	608	답	136	128	주택도시보증공사		
7	기정	성산구 안민동	609	답	1,127	227	주택도시보증공사		
8	기정	성산구 안민동	658-52	도	1	1	국토교통부		
	변경	성산구 안민동	658-52	도	1	1	주택도시보증공사		

경 남 공 보

제2641호

2023. 11. 9.(목)

구분	소재지	지번	지목	공부면적 (㎡)	편입면적 (㎡)	소유자	소유권외의 권리의명세	비고
9	기정	성산구 안민동	668-36	구	666	78	국토교통부	
	변경	성산구 안민동	668-36	구	666	78	주택도시보증공사	
10	기정	성산구 안민동	산35	임	8,727	500	주택도시보증공사	
11	기정	성산구 안민동	산35-2	임	1,270	671	주택도시보증공사	
12	기정	성산구 안민동	산35-3	임	3,788	178	주택도시보증공사	
13	기정	성산구 안민동	산36-13	도	70	14	주택도시보증공사	
14	기정	성산구 안민동	산36-5	임	221	208	주택도시보증공사	
15	기정	성산구 안민동	산36-15	임	4	4	주택도시보증공사	
16	기정	성산구 안민동	산92-9	임	8,725	415	우리자산신탁주식회사	
	변경	성산구 안민동	산92-9	임	8,725	415	주택도시보증공사	
	기정	합 계			29,297	3,467		
	변경				29,297	3,467		

3) 도로(중로2-376호선)

구분	소재지	지번	지목	공부면적 (㎡)	편입면적 (㎡)	소유자	소유권외의 권리의명세	비고
1	기정	성산구 안민동	162	전	2,294	51	주택도시보증공사	
2	기정	성산구 안민동	609	답	1,127	155	주택도시보증공사	
3	기정	성산구 안민동	668-35	구	41	8	국토교통부	
	변경	성산구 안민동	668-35	구	41	8	기획재정부	
4	기정	성산구 안민동	668-36	구	666	64	국토교통부	
	변경	성산구 안민동	668-36	구	666	64	주택도시보증공사	
5	기정	성산구 안민동	산34-3	임	298	161	주택도시보증공사	
6	기정	성산구 안민동	산35-2	임	1,270	185	주택도시보증공사	
7	기정	성산구 안민동	산92-9	임	8,725	57	우리자산신탁주식회사	
	변경	성산구 안민동	산92-9	임	8,725	57	주택도시보증공사	
	기정	합 계			14,421	681		
	변경				14,421	681		

3. 완충녹지

1) 완충녹지

구분	소재지	지번	지목	공부면적 (㎡)	편입면적 (㎡)	소유자	소유권외의 권리의명세	비고
1	기정	성산구 안민동	614-2	과	4,367	6	우리자산신탁주식회사	
	변경	-	-	-	-	-	-	

경 남 공 보

제2641호

2023. 11. 9.(목)

구분	소재지	지번	지목	공부면적 (㎡)	편입면적 (㎡)	소유자	소유권외의 권리의명세	비고
2	기정	성산구 안민동	615-4	도	21	21	창원뉴스테이(주)	
	변경	-	-	-	-	-	-	
3	기정	성산구 안민동	615-3	답	20	20	창원뉴스테이(주)	
	변경	-	-	-	-	-	-	
4	기정	성산구 안민동	616-1	답	2,641	490	우리자산신탁주식회사	
	변경	-	-	-	-	-	-	
5	기정	성산구 안민동	616-3	도	180	177	창원뉴스테이(주)	
	변경	-	-	-	-	-	-	
6	기정	성산구 안민동	681	구	307	194	국토교통부	
	변경	-	-	-	-	-	-	
7	기정	성산구 안민동	681-4	구	54	54	국토교통부	
	변경	-	-	-	-	-	-	
8	기정	성산구 안민동	681-5	구	156	105	국토교통부	
	변경	-	-	-	-	-	-	
9	기정	성산구 안민동	681-6	구	162	67	국토교통부	
	변경	-	-	-	-	-	-	
10	기정	성산구 안민동	681-7	구	743	61	국토교통부	
	변경	-	-	-	-	-	-	
11	기정	성산구 안민동	681-3	구	34	34	국토교통부	
	변경	-	-	-	-	-	-	
12	기정	성산구 안민동	683	구	40	40	국토교통부	
	변경	-	-	-	-	-	-	
13	기정	성산구 안민동	683-1	구	69	69	국토교통부	
	변경	-	-	-	-	-	-	
14	기정	성산구 안민동	산12-8	임	216	216	주택도시보증공사	
	변경	-	-	-	-	-	-	
15	기정	성산구 안민동	산12-6	임	1,231	296	창원뉴스테이(주)외1	
	변경	-	-	-	-	-	-	
16	기정	성산구 안민동	산12-9	임	22	22	주택도시보증공사	
	변경	-	-	-	-	-	-	
17	기정	성산구 안민동	산12-7	임	1,150	188	창원뉴스테이(주)외1	
	변경	-	-	-	-	-	-	
	기정	합 계			11,413	2,060		
	변경				-	-		

[붙임 2]

도시계획시설사업 실시계획(변경) 인가

1. 사업시행지의 위치

- 창원시 성산구 안민동 162번지 일원

2. 사업의 종류 및 명칭

- 종류 ┆ 당초 : 창원도시계획시설(주차장386, 완충녹지275, 도로:중로1-32, 중로2-375, 중로2-376호선)사업
 ┆ 변경 : 창원도시계획시설(완충녹지 275)사업
- 명칭 : 창원 안민공공지원 민간임대주택 공급촉진지구 조성사업

3. 사업의 면적 또는 규모

- 사업면적 ┆ 당초 : 주차장 830㎡, 완충녹지 2,060㎡, 도로 5,397㎡
 ┆ 변경 : 완충녹지 2,060㎡
- 규 모

구분	주차장	도로			완충녹지
		중로1-32호선	중로2-375호선	중로2-376호선	
당초	830㎡	L=210m, B=20~28m	L=196m, B=18m	L=32m, B=18m	2,060㎡
변경	-	-	-	-	2,060㎡

4. 시행자의 성명 및 주소

- 성명 : 창원뉴스테이(주) 대표 박상천
- 주소 : 부산광역시 동래구 쇠미로 222-13, 5층(온천동)

5. 사업기간 ┆ 당초 : 2020. 12. 9. ~ 2024. 4. 30.

- ┆ 변경 : 2020. 12. 9. ~ 2024. 12. 31.

6. 변경사유 : 구획 분할에 따른 도시계획시설사업 분할 시행

7. 수용 또는 사용할 토지 등의 세목조서 : 별첨 참조

「별첨」 수용 또는 사용할 토지 또는 건물의 소재지·지번·지목 및 면적, 소유권과 소유권외의 권리의 명세 및 그 소유권·권리자의 성명·주소(변경)

경 남 공 보

제2641호

2023. 11. 9.(목)

1. 주차장

1) 주차장

구분	소계지	지번	지목	공부면적 (㎡)	편입면적 (㎡)	소유자	소유권외의 권리의 명세	비고
1	기정	성산구 안민동	162-1	대	651	18	주택도시보증공사	
	변경	-	-	-	-	-	-	
2	기정	성산구 안민동	162-3	전	1,265	775	주택도시보증공사	
	변경	-	-	-	-	-	-	
3	기정	성산구 안민동	162-4	임	201	37	주택도시보증공사	
	변경	-	-	-	-	-	-	
기정	합 계			2,117	830			
변경				-	-			

2. 도로

1) 도로(중로1-32호선)

구분	소계지	지번	지목	공부면적 (㎡)	편입면적 (㎡)	소유자	소유권외의 권리의 명세	비고
1	기정	성산구 안민동	162	전	2,294	445	주택도시보증공사	
	변경	-	-	-	-	-	-	
2	기정	성산구 안민동	162-2	전	158	26	주택도시보증공사	
	변경	-	-	-	-	-	-	
3	기정	성산구 안민동	162-3	전	1,265	285	주택도시보증공사	
	변경	-	-	-	-	-	-	
4	기정	성산구 안민동	162-13	전	75	75	주택도시보증공사	
	변경	-	-	-	-	-	-	
5	기정	성산구 안민동	162-10	전	10	10	주택도시보증공사	
	변경	-	-	-	-	-	-	
6	기정	성산구 안민동	162-11	전	32	32	주택도시보증공사	
	변경	-	-	-	-	-	-	
7	기정	성산구 안민동	162-14	도	40	40	주택도시보증공사	
	변경	-	-	-	-	-	-	
8	기정	성산구 안민동	189-3	답	68	41	주택도시보증공사	
	변경	-	-	-	-	-	-	
9	기정	성산구 안민동	604-2	과	2,552	22	우리자산신탁주식회사	
	변경	-	-	-	-	-	-	
10	기정	성산구 안민동	609	답	1,127	12	주택도시보증공사	
	변경	-	-	-	-	-	-	

경 남 공 보

제2641호

2023. 11. 9.(목)

구분	소재지	지번	지목	공부면적 (㎡)	편입면적 (㎡)	소유자	소유권외의 권리의 명세	비고
11	기정	성산구 안민동	668-9	구	52	15	국토교통부	
	변경	-	-	-	-	-	-	
12	기정	성산구 안민동	산11-5	구	94	45	국토교통부	
	변경	-	-	-	-	-	-	
13	기정	성산구 안민동	산11-16	구	401	15	국토교통부	
	변경	-	-	-	-	-	-	
14	기정	성산구 안민동	산11-15	구	25	25	국토교통부	
	변경	-	-	-	-	-	-	
15	기정	성산구 안민동	산34-7	도	18	18	주택도시보증공사	
	변경	-	-	-	-	-	-	
16	기정	성산구 안민동	산34-3	임	298	74	주택도시보증공사	
	변경	-	-	-	-	-	-	
17	기정	성산구 안민동	산36-13	도	70	56	창원시	
	변경	-	-	-	-	-	-	
18	기정	성산구 안민동	산36-5	임	221	13	창원뉴스테이(주)	
	변경	-	-	-	-	-	-	
	기정	합 계			8,579	1,236		
	변경				-	-		

2) 도로(중로2-375호선)

구분	소재지	지번	지목	공부면적 (㎡)	편입면적 (㎡)	소유자	소유권외의 권리의 명세	비고
1	기정	성산구 안민동	162	전	2,294	7	주택도시보증공사	
	변경	-	-	-	-	-	-	
2	기정	성산구 안민동	162-1	대	651	549	주택도시보증공사	
	변경	-	-	-	-	-	-	
3	기정	성산구 안민동	162-3	전	1,265	180	주택도시보증공사	
	변경	-	-	-	-	-	-	
4	기정	성산구 안민동	162-4	임	202	164	주택도시보증공사	
	변경	-	-	-	-	-	-	
5	기정	성산구 안민동	162-5	임	150	143	주택도시보증공사	
	변경	-	-	-	-	-	-	
6	기정	성산구 안민동	608	답	136	128	주택도시보증공사	
	변경	-	-	-	-	-	-	
7	기정	성산구 안민동	609	답	1,127	227	주택도시보증공사	
	변경	-	-	-	-	-	-	

경 남 공 보

제2641호

2023. 11. 9.(목)

구분	소재지	지번	지목	공부면적 (㎡)	편입면적 (㎡)	소유자	소유권외의 권리의 명세	비고
8	기정	성산구 안민동	658-52	도	1	1	국토교통부	
	변경	-	-	-	-	-	-	
9	기정	성산구 안민동	668-36	구	666	78	국토교통부	
	변경	-	-	-	-	-	-	
10	기정	성산구 안민동	산35	임	8,727	500	주택도시보증공사	
	변경	-	-	-	-	-	-	
11	기정	성산구 안민동	산35-2	임	1,270	671	주택도시보증공사	
	변경	-	-	-	-	-	-	
12	기정	성산구 안민동	산35-3	임	3,788	178	주택도시보증공사	
	변경	-	-	-	-	-	-	
13	기정	성산구 안민동	산36-13	도	70	14	주택도시보증공사	
	변경	-	-	-	-	-	-	
14	기정	성산구 안민동	산36-5	임	221	208	주택도시보증공사	
	변경	-	-	-	-	-	-	
15	기정	성산구 안민동	산36-15	임	4	4	주택도시보증공사	
	변경	-	-	-	-	-	-	
16	기정	성산구 안민동	산92-9	임	8,725	415	우리자산신탁주식회사	
	변경	-	-	-	-	-	-	
-	기정	합 계			29,297	3,467		
-	변경				-	-		

3) 도로(중로2-376호선)

구분	소재지	지번	지목	공부면적 (㎡)	편입면적 (㎡)	소유자	소유권외의 권리의 명세	비고
1	기정	성산구 안민동	162	전	2,294	51	주택도시보증공사	
	변경	-	-	-	-	-	-	
2	기정	성산구 안민동	609	답	1,127	155	주택도시보증공사	
	변경	-	-	-	-	-	-	
3	기정	성산구 안민동	668-35	구	41	8	국토교통부	
	변경	-	-	-	-	-	-	
4	기정	성산구 안민동	668-36	구	666	64	국토교통부	
	변경	-	-	-	-	-	-	
5	기정	성산구 안민동	산34-3	임	298	161	주택도시보증공사	
	변경	-	-	-	-	-	-	
6	기정	성산구 안민동	산35-2	임	1,270	185	주택도시보증공사	
	변경	-	-	-	-	-	-	

경 남 공 보

제2641호

2023. 11. 9.(목)

구분		소재지	지번	지목	공부면적 (㎡)	편입면적 (㎡)	소유자	소유권외의 권리의명세	비고
7	기정	성산구 안민동	산92-9	임	8,725	57	우리자산신탁주식회사		
	변경	-	-	-	-	-	-		
-	기정	합 계			14,421	681			
-	변경				-	-			

3. 완충녹지

1) 완충녹지

구분		소재지	지번	지목	공부면적 (㎡)	편입면적 (㎡)	소유자	소유권외의 권리의명세	비고
1	기정	성산구 안민동	614-2	과	4,367	6	우리자산신탁주식회사		
	변경	성산구 안민동	614-2	과	4,367	6	주택도시보증공사		
2	기정	성산구 안민동	615-4	도	21	21	창원뉴스테이(주)		
	변경	성산구 안민동	615-4	도	21	21	주택도시보증공사		
3	기정	성산구 안민동	615-3	담	20	20	창원뉴스테이(주)		
	변경	성산구 안민동	615-3	담	20	20	주택도시보증공사		
4	기정	성산구 안민동	616-1	담	2,641	490	우리자산신탁주식회사		
	변경	성산구 안민동	616-1	담	2,641	490	주택도시보증공사		
5	기정	성산구 안민동	616-3	도	180	177	창원뉴스테이(주)		
	변경	성산구 안민동	616-3	도	180	177	주택도시보증공사		
6	기정	성산구 안민동	681	구	307	194	국토교통부		
	변경	성산구 안민동	681	구	307	194	주택도시보증공사		
7	기정	성산구 안민동	681-4	구	54	54	국토교통부		
	변경	성산구 안민동	681-4	구	54	54	기획재정부		
8	기정	성산구 안민동	681-5	구	156	105	국토교통부		
	변경	성산구 안민동	681-5	구	156	105	주택도시보증공사		
9	기정	성산구 안민동	681-6	구	162	67	국토교통부		
	변경	성산구 안민동	681-6	구	162	67	기획재정부		
10	기정	성산구 안민동	681-7	구	743	61	국토교통부		
	변경	성산구 안민동	681-7	구	743	61	주택도시보증공사		
11	기정	성산구 안민동	681-3	구	34	34	국토교통부		
	변경	성산구 안민동	681-3	구	34	34	기획재정부		
12	기정	성산구 안민동	683	구	40	40	국토교통부		
	변경	성산구 안민동	683	구	40	40	주택도시보증공사		
13	기정	성산구 안민동	683-1	구	69	69	국토교통부		
	변경	성산구 안민동	683-1	구	69	69	기획재정부		
14	기정	성산구 안민동	산12-8	임	216	216	주택도시보증공사		

경 남 공 보

제2641호

2023. 11. 9.(목)

구분	소제지	지번	지목	공부면적 (㎡)	편입면적 (㎡)	소유자	소유권외의 권리의명세	비고
15	기정	성산구 안민동	산12-6	임	1,231	296	창원뉴스테이(주)외1	
	변경	성산구 안민동	산12-6	임	1,231	296	주택도시보증공사	
16	기정	성산구 안민동	산12-9	임	22	22	주택도시보증공사	
17	기정	성산구 안민동	산12-7	임	1,150	188	창원뉴스테이(주)외1	
	변경	성산구 안민동	산12-7	임	1,150	188	주택도시보증공사	
	기정	합 계			11,413	2,060		
	변경				11,413	2,060		

[붙임 3]

도시계획시설사업 실시계획(변경)인가

1. 사업시행지의 위치 : 창원시 성산구 안민동 162번지 일원

2. 사업의 종류 및 명칭

- 종 류 : 창원도시계획시설(95호 근린공원)사업
- 명 칭 : 창원안민공공지원민간임대주택 공급촉진지구 조성사업

3. 사업의 면적 또는 규모

- 면 적 : 근린공원 23,967㎡
- 규 모
 - ▷ 공원시설 : 8,068.5㎡(33.7%)
 - ▷ 녹 지 : 15,898.5㎡(66.3%)

4. 시행자의 성명 및 주소

- 성 명 : 창원뉴스테이(주) 대표 박상천
- 주 소 : 부산광역시 동래구 쇠미로 222-13, 5층(온천동)

5. 사업기간

- 당 초 : 실시계획인가일 ~ 2024.04.30.
- 변 경 : 실시계획인가일 ~ 2024.12.31.(변경사유 : 사업기간 부족에 따른 연장)

6. 수용 또는 사용할 토지 등의 세목조서 : 협의요청한 원안과 같음

● **경상남도 고시 제2023-498호**

경상남도 유형문화재 지정 해제 고시

경상남도 유형문화재 「하동 쌍계사 일주문」, 「함양 용추사 일주문」이 국가지정문화재(보물)로 지정되어 「경상남도 문화재보호 조례」 제20조 및 같은 조례 시행규칙 제6조에 따라 아래와 같이 지정 해제되었음을 고시합니다.

2023년 11월 9일

경상남도지사

1. 고시사항 : 경상남도 유형문화재 지정 해제

1) 하동 쌍계사 일주문

- 지정명칭 : 하동 쌍계사 일주문
- 종 류 : 유형문화재
- 수 량 : 1동
- 지정구역(m²)

연번	소재지	지목	지적면적	지정면적	소유자	
					성명	주소
1	경남 하동군 화개면 운수리 206	종	582	64.12	쌍계사	하동군 화개면 운수리 208
계			582	64.12		

2) 함양 용추사 일주문

- 명 칭 : 함양 용추사 일주문
- 종 류 : 유형문화재
- 수 량 : 1동
- 지정구역(m²)

연번	소재지	지목	지적면적	지정면적	소유자	
					성명	주소
1	경남 함양군 안의면 상원리 960	전	8,315	73	용추사	경남 함양군 안의면 상원리 962
계			8,315	73		

경 남 공 보

제2641호

2023. 11. 9.(목)

○ 보호구역(m²)

연번	소재지	지목	지적면적	지정면적	소유자	
					성명	주소
1	경남 함양군 안의면 상원리 960	전	8,315	272	용추사	경남 함양군 안의면 상원리 962
계			8,315	272		

2. 지정해제일 : 2023. 11. 9.

3. 해제사유

- 국가지정문화재(보물) 지정(「하동 쌍계사 일주문」, 「함양 용추사 일주문」)에 따른 경상남도 유형 문화재 지정 해제
- ※ 국가지정문화재(보물) 지정 일자 : 2023. 11. 2.(문화재청고시 제2023-130호)

4. 연 락 처

- 경상남도 문화유산과
 - 주 소 : 경상남도 창원시 의창구 중앙대로 300
 - 연 락 처 : 전화 055-211-4554, 전송 055-211-4559
- 하동군 문화관광과
 - 주 소 : 경상남도 하동군 하동읍 군청로 23
 - 연 락 처 : 전화 055-880-2370, 전송 055-880-2369
- 함양군 문화관광과
 - 주 소 : 경상남도 함양군 함양읍 고운로 35
 - 연 락 처 : 전화 055-960-4543, 전송 055-960-5717

● **경상남도 고시 제2023-499호**

공유수면 점용·사용 실시계획 신고 수리 고시

「공유수면 관리 및 매립에 관한 법률」 제17조제1항과 제5항에 따라 공유수면 점용·사용 실시계획 신고한 사항을 수리하였기에 같은 법 제17조제7항에 따라 다음과 같이 고시합니다.

2023년 11월 9일

경상남도지사

1. 점용·사용승인을 받은 자의 성명 및 주소

- 성 명 : 통영시장(해양개발과장)
- 주 소 : 경상남도 통영시 통영해안로 515(무전동)

2. 공사내용

- 부잔교 설치 1식

3. 위 치

- 경상남도 통영시 인평동 117-6번지 지선 공유수면

4. 사업의 착수에정일 및 준공예정일

- 착수에정일 : 2023. 11. 3.
- 준공예정일 : 2024. 1. 1.

5. 점용·사용 실시계획 신고수리일자 : 2023. 11. 3.

● 경상남도 고시 제2023-500호

양산 가산일반산업단지 관리기본계획(변경) 승인 고시

경상남도 고시 제2021-569호(2021.11.11.)로 관리기본계획 승인·고시되고, 경상남도 고시 제2023-294호(2023.06.29.)로 산업단지계획(변경) 승인·고시한 양산 가산일반산업단지에 대하여 「산업집적활성화 및 공장설립에 관한 법률」 제33조에 따라 다음과 같이 변경 승인 고시합니다.

2023년 11월 9일

경상남도지사

양산 가산일반산업단지 관리기본계획

1. 산업단지 개요(변경)

가. 관리기관 및 산업단지 위치(변경없음)

- 관리기관 : 양산시(경상남도 양산시 중앙로 39, 남부동)
- 산업단지 위치 : 경남 양산시 동면 가산리, 금산리 일원
- 산업단지 면적 : 671,359㎡

나. 조성목적(변경없음)

- 경쟁력 있는 산업 환경 조성을 통한 고용창출 및 지역경제 활성화에 기여
- 산업단지 조성을 통해 지역산업육성 및 지속적인 지역경제성장 기반 마련
- 상대적으로 낙후되어 있는 동면 일원에 산업단지 조성을 통한 균형발전 기여

다. 추진경위(변경)

- '13. 2. 27. : 사업시행협약서 체결(경남개발공사 ↔ 양산시)
- '16. 6. 13. : 개발제한구역 일부해제 결정(국토교통부 고시 제2016-330호)
- '17. 7. 6. : 산업단지계획 승인 고시(경상남도 고시 제2017-278호)
- '19. 10. 17. : 산업단지계획(변경) 승인 고시(경상남도 고시 제2019-451호)
- '20. 3. 31. : 산업단지 조성공사 착공
- '21. 2. 25. : 산업단지계획(변경) 승인 고시(경상남도 고시 제2021-81호)
- '21. 9. 9. : 산업단지계획(변경) 승인 고시(경상남도 고시 제2021-479호)

경 남 공 보

제2641호

2023. 11. 9.(목)

- '21. 11. 11. : 관리기본계획 승인 고시(경상남도 고시 제2021-569호)
- '23. 6. 29. : 산업단지계획(변경) 승인 고시(경상남도 고시 제2023-294호)

라. 분양현황 및 계획(변경)

(단위 : m²)

구분	구분	총면적	분 양 가 능 면 적							조성 기간	비고
			분 양		미 분 양			계			
			기정	변경	조성	미조성					
						기정	변경				
	계	380,279	-	167,014	-	380,279	213,265	213,265	380,279		
구분	산업시설구역	271,696	-	79,349	-	271,696	192,347	192,347	271,696	2017 ~ 2024	
	복합시설구역	20,419	-	-	-	20,419	20,419	20,419	20,419		
	지원시설구역	33,523	-	33,288	-	33,523	235	235	33,523		
	공공시설구역	13,215	-	12,951	-	13,215	264	264	13,215		
	주거시설구역	41,426	-	41,426	-	41,426	-	-	41,426		

마. 입주 및 고용계획(변경)

구분	입 주 업 체 수(개사)						면 적(m ²)						
	계	산업 시설	복합 시설	지원 시설	공공 시설	주거 시설	구분	계	산업 시설	복합 시설	지원 시설	공공 시설	주거 시설
기정	169	43	3	46	6	71	기정	380,279	271,696	20,419	33,523	12,951	41,690
변경	173	47	3	46	7	70	변경	380,279	271,696	20,419	33,523	13,215	41,426

※ 상기 사항은 입주수요 등에 따라 변동될 수 있음.

바. 입지여건(변경)

시설명	현재	확충계획			
		일정	규모		시행기관
			기정	변경	
도로	• 국도35호선 연결 • 경부고속도로(양산JC)	-	-	-	-
철도	• 지하철 2호선 호포역	-	-	-	-
항공	• 김해국제공항(20km 내외)	-	-	-	-
용수	-	-	• 공업용수 : 1,461m ³ /일 • 생활용수 : 1,203m ³ /일	• 공업용수 : 1,454m ³ /일 • 생활용수 : 1,167m ³ /일	양산시
전력	-	-	• 산업시설 : 92,688MWh/년 • 기타시설 : 31,673MWh/년	• 산업시설 : 92,688MWh/년 • 기타시설 : 32,162MWh/년	한국전력 공사

시설명	현재	확충계획			
		일정	규모		시행기관
			기정	변경	
연료	-	-	• 산업시설 : 94,344Gcal/년 • 기타시설 : 20,910Gcal/년	• 산업시설 : 92,714Gcal/년 • 기타시설 : 23,952Gcal/년	경동 도시가스
통신	-	-	• 산업시설 : 184회선 • 기타시설 : 13,897회선	• 산업시설 : 184회선 • 기타시설 : 13,897회선	(주)KT
환경	• 오폐수처리계획	-	• 폐수량 : 813m ³ /일 • 오수량 : 975m ³ /일	• 폐수량 : 802m ³ /일 • 오수량 : 947m ³ /일	양산시

2. 관리기본방향(변경없음)

- 지역경제 기반을 육성하고 산업구조변화의 선도적 역할 수행
- 합리적 업종배치, 입주업체에 적극적인 경영활동 지원 전개
- 환경친화적 산업시설 유치로 쾌적한 산업단지 조성·운영
- 양산시 내 부족한 산업용지 해소와 항노화 산업의 적극 유치
- 입주업체에 대한 적극적인 지원활동 전개 및 관리업무 전문화로 효율성 제고

3. 관리기본계획(변경)

가. 산업단지 용도별 구역(변경)

1) 용도별 구역계획(변경)

구 분	총면적	산업시설 구역	복합시설 구역	지원시설 구역	공공시설구역		주거시설구역		기타 구역
					기정	변경	기정	변경	
면 적(m ²)	671,359	271,696	20,419	33,523	293,933	294,197	41,690	41,426	10,098
구성비(%)	100.0	40.5	3.0	5.0	43.8	43.8	6.2	6.2	1.5

※ 공공시설·주거시설 구역 변경사유 : 이주정착지 내 주거시설 1개 필지(264m²)에 대하여 이주대책 대상자 요청에 따라 사회복지시설(경로당)로 변경하고 용도별 구역 이동 (주거시설용지 감 264m², 공공시설구역 증 264m²)

※ 세부내역

- 지원시설구역 : 지원용지 32,614m², 통신용지 235m², 종교용지 674m²
- 공공시설구역 : 공원 27,246m², 녹지 96,773m², 주차장 12,951m²,
저류지/가압장/수도/하천/도로/철도 156,963m², 사회복지시설 264m²
- 주거시설구역 : 단독주택 17,765m², 공동주택 23,661m²
- 기 타 구 역 : 유보지 10,098m²

2) 구역별 건축할 건축물의 범위(변경없음)

가) 산업시설구역

- (1) 「산업집적활성화 및 공장설립에 관한 법률」(이하“산업집적법”이라 함) 제2조 제18호에 따른 입주기업체가 본 관리기본계획의 입주자격에 적합하게 설치하는 건축물로서 같은 법 제2조제1호에 따른 공장 및 당해 공장의 부대시설
- (2) 「건축법 시행령」 별표1(용도별 건축물의 종류)에 의한 교육연구시설(학교 제외), 창고시설, 기숙사(공장 부대시설에 한함)
- (3) 「산업집적법 시행령」 제21조제2항제2호가목2)의 태양력발전업을 경영하기 위한 시설
- (4) 「산업집적법」 제38조의2제1항제2호의 부동산임대업을 경영하기 위한 시설

나) 지원시설구역

- (1) 「산업집적법」 제2조제19호의 규정에 의한 지원기관이 그 사업을 영위하기 위한 건축물과 동법 제2조제18호 및 제44조제1항의 규정에 의거 관리기관이 산업단지의 관리 및 입주기업체의 지원 사업을 위하여 설치하는 건축물
- (2) 「건축법 시행령」 별표 1(용도별 건축물의 종류)에 의한 시설로서 관리기관이 필요하다고 인정하는 건축물
 - (지원1~5) 「국토의 계획 및 이용에 관한 법률」 및 「양산시 도시계획조례」 상 준주거지역 안에서 건축할 수 없는 건축물 제외
 - 「학교보건법」에 의해 불허되는 용도는 제외
 - (지원6~7) 「국토의 계획 및 이용에 관한 법률」 및 「양산시 도시계획조례」 상 준공업지역 안에서 건축할 수 없는 건축물 제외

다) 복합시설구역

- (1) 「산업집적법」 제2조 제1호 규정에 의한 공장 및 제2조 제13호에 의한 지식산업센터
- (2) 「건축법 시행령」 별표 1(용도별 건축물의 종류)에 의한 시설로서 관리기관이 필요하다고 인정하는 건축물 단, 「국토의 계획 및 이용에 관한 법률」 및 「양산시 도시계획조례」 상 준공업지역 안에서 불허하는 용도는 제외

라) 주거시설구역

- (1) 「국토의 계획 및 이용에 관한 법률」 및 양산시 도시계획조례 상 제1종일반주거지역 안에서 건축할 수 있는 건축물로, 「건축법 시행령」 별표1(용도별 건축물의 종류)에 의한 단독주택, 제1종 및 제2종 근린생활시설(단란주점 및 안마시술소 제외)

- (2) 근린생활시설을 설치하는 주택일 경우 근린생활시설 바닥면적의 합계가 총 연면적(지하층 포함)의 40% 미만으로 허용
- (3) 「국토의 계획 및 이용에 관한 법률」 및 양산시 도시계획조례 상 제2종 일반주거지역 안에서 건축할 수 있는 건축물로, 「건축법 시행령」 별표1(용도별 건축물의 종류)에 의한 공동주택 (총 세대수의 20% 이상 임대주택)
- (4) 「주택법」에 의한 부대시설 및 복리시설, 간선시설

마) 공공시설구역

- (1) 공공기관이 설치하는 공공용 건축물과 관련시설 및 주차장법에 의한 허용 가능한 시설 등
 - (2) 노인복지법에 의한 노인여가복지시설, 건축법 시행령 별표1의 제1종 근린생활시설 중 마을회관, 제2종근린생활시설 중 노유자 시설 등
- ※ 구역별 건축물에 대한 용도·건폐율·용적률·높이·건축선 등에 관한 사항은 「국토의 계획 및 이용에 관한 법률」의 지구단위계획에 대한 도시관리계획 결정 조서에 따름.

3) 토지이용 계획도 : 별첨1(변경)

나. 입주관리 계획(변경)

1) 입주대상업종(변경)

가) 산업시설구역(변경)

○ 한국표준산업분류 중분류 상 C21, C24~C31 및 D35, M70, M72 업종

구 분	입 주 업 종	비 고
C21	의료용 물질 및 의약품 제조업	
C24	1차 금속 제조업	
C25	금속가공제품 제조업	
C26	전자부품, 컴퓨터, 영상, 음향 및 통신장비 제조업	
C27	의료, 정밀, 광학기기 및 시계 제조업	
C28	전기장비 제조업	
C29	기타 기계 및 장비 제조업	
C30	자동차 및 트레일러 제조업	
C31	기타 운송장비 제조업	
D35	전기, 가스, 증기 및 공기 조절 공급업	D35114(태양력발전업)에 한함
M70	연구개발업	업종추가
M72	건축기술, 엔지니어링 및 기타 과학기술서비스업	업종추가

※ M70, M72 업종은 산업4-6, 산업5, 산업7 구역에만 해당

나) 복합시설구역(변경)

- 업종별 배치상 모든 업종을 입주대상으로 하며, 입주기업체의 사업을 지원하는 용도의 시설을 입주대상으로 함.
- 「산업집적법」 시행령 제6조 제2항의 규정에 의한 지식산업 및 제3항의 규정에 의한 정보통신 산업

다) 지원시설구역(변경없음)

- 입주기업체의 사업을 지원하는 용도의 시설을 입주 대상으로 함.

2) 입주자격(변경없음)

가) 산업시설구역(변경없음)

- 「산업집적법」 시행령 제6조에 따른 입주자격을 갖춘 자로서 같은법 제2조에 따른 제조업 중 본 관리기본계획으로 정하는 입주대상업종을 유치하고자 하는 자

나) 지원시설구역(변경없음)

- 「산업집적법」 제2조제19호 규정의 지원기관으로서 동법 시행령 제6조의 규정에 의한 입주자격을 갖춘 자

다) 복합시설구역(변경없음)

- 「산업집적법」 제2조 및 같은법 시행령 제6조의 규정에 의한 입주자격을 갖춘 자로서 본 산업 단지 관리기본계획서에 적합한 업종을 유치하고자 하는 자
- 「산업집적법」 제38조 및 동법 시행령 제48조의 2에 의하여 관리기관과 입주계약을 체결하려고 하는 자
- 지원시설은 지원시설구역의 입주자격을 따름

3) 입주제한(변경없음)

- 관리기관은 「산업집적법」(산업단지 관리지침) 및 지구단위계획에서 제한하는 사항 등 기타 환경영향평가서 상 입주제한 업종 및 환경유해물질 발생으로 산업단지관리에 지장을 일으키는 업종은 입주를 제한

경 남 공 보

제2641호

2023. 11. 9.(목)

- 환경영향평가서 및 환경영향평가 협의 결과 제한 업종은 입주를 제한함.
 - 「대기환경보전법」 시행령 제13조 [별표1 의3]에 제시된 1~3종 사업장
 - 「대기환경보전법」 시행규칙 [별표2]에 따른 특정대기유해물질 배출 사업장
 - 「악취방지법」 시행규칙 [별표1]에 따른 지정악취물질 및 [별표2]에 따른 악취배출시설 배출 사업장
 - 금속가공제품 제조시설 중 도금시설(C25922) 및 비철금속 제련·정련 및 합금 제조업(C2421), 철강 주조업(C2432), 비철금속 주조업(C2432) 입주 제한
- 그 외 사항에 대해 입주 시 환경영향평가서 및 환경영향평가 협의내용에 따라야 함.
 [낙동강유역환경청 환경평가과-2735호(2017.04.13.)], [낙동강유역환경청 환경평가과-2147호(2023.04.05.)]

4) 산업용지의 분할(산업집적법 제39조의2 및 같은법 시행규칙 제39조의3, 산업입지법 제13조의4 및 같은법 시행령 제15조의4, 같은법 시행규칙 제6조의3)

- 산업용지를 분할하려는 경우에는 1,650㎡ 이상으로 분할하여야 하며, 관리권자와 협의하고 관련 절차[산업단지계획(개발·실시계획) 변경 등] 에 따른 승인을 득하여야 함.

5) 입주우선순위(변경없음)

- 가) 1순위 : 「양산시 기업 및 투자유치 등에 관한 조례」에 따른 의료기업지원 대상 업종으로 경상남도 및 양산시의 산업단지 입주에 대한 투자협약을 체결한 기업
- 나) 2순위 : 경상남도 및 양산시의 산업단지 입주에 대한 투자협약을 체결한 기업
- 다) 3순위 : 대규모 투자 및 타 시·도 소재 이전기업

6) 입주절차(변경없음)

- 「산업집적법」 제38조의 규정에 의거 산업단지 입주계약신청서를 제출하고 관리기관과 입주계약 체결

다. 업종별 배치계획(변경)

1) 배치계획(변경)

업 종		면 적 (㎡)	비 고
대분류	중분류		
계	-	281,906	
메카닉스	C21 의료용 물질 및 의약품 제조업 C24 1차 금속 제조업 C25 금속가공제품 제조업 C27 의료, 정밀, 광학기기 및 시계제조업 C29 기타 기계 및 장비 제조업 C30 자동차 및 트레일러 제조업	189,773	업종추가

경 남 공 보

제2641호

2023. 11. 9.(목)

업 종		면 적 (㎡)	비 고
대분류	중분류		
	C31 기타 운송장비 제조업 <산업4-6 업종추가> M70 연구개발업 M72 건축기술, 엔지니어링 및 기타 과학기술서비스업		
일렉트로닉스	C26 전자부품, 컴퓨터, 영상, 음향 및 통신장비 제조업 C28 전기장비 제조업 M70 연구개발업 M72 건축기술, 엔지니어링 및 기타 과학기술서비스업	40,114	업종추가
중소기업 전용단지	C21 의료용 물질 및 의약품 제조업 C24 1차 금속 제조업 C25 금속가공제품 제조업 C26 전자부품, 컴퓨터, 영상, 음향 및 통신장비 제조업 C27 의료, 정밀, 광학기기 및 시계제조업 C28 전기장비 제조업 C29 기타 기계 및 장비 제조업 C30 자동차 및 트레일러 제조업 C31 기타 운송장비 제조업 M70 연구개발업 M72 건축기술, 엔지니어링 및 기타 과학기술 서비스업	41,809	업종추가
복합용지	C21 의료용 물질 및 의약품 제조업 C24 1차 금속 제조업 C25 금속가공제품 제조업 C26 전자부품, 컴퓨터, 영상, 음향 및 통신장비 제조업 C27 의료, 정밀, 광학기기 및 시계제조업 C28 전기장비 제조업 C29 기타 기계 및 장비 제조업 C30 자동차 및 트레일러 제조업 C31 기타 운송장비 제조업 J58 출판업 J59 영상, 오디오, 기록물 제작 및 배급업 J60 방송업 J61 우편 및 통신업 J62 컴퓨터 프로그래밍, 시스템 통합 및 관리업 J63 정보서비스업 M70 연구개발업 M71 전문서비스업 M72 건축기술, 엔지니어링 및 기타 과학기술서비스업 M73 기타전문, 과학 및 기술서비스업 N74 사업시설 관리 및 조경 서비스업 N75 사업 지원 서비스업 N76 임대업(부동산 제외) P85 교육서비스업	10,210	업종추가
전지역	D35 전기, 가스, 증기 및 공기조절업 ※ D35 중 D35114(태양력발전업)에 한하며, 전 기업(발전, 송전, 배전)은 산재생에너지 도입 활성화를 위하여 전 지역 입주가능	-	지붕, 옥상, 주차장에 한함.

2) 배치기준(변경없음)

- 가) 주변지역에 대한 소음·진동·악취 등 환경의 피해를 최소화하고 접근성을 고려하여 유사업종 간 집단화
- 나) 업종별 규모와 수요에 따라 탄력적인 대응과 공간구상이 될 수 있도록 시설용지 배치
- 다) 업종별로 집단화와 관련업종을 집약적으로 배치하여 관련업종간의 연계성 강화

3) 업종별 배치계획도 : 별첨 2

- 가) 특정 업종 과수요 / 미분양 시 업종 간 입주 조정 가능
- 나) 1차 공급 후 미분양 시 상기 전 업종 전 지역에 입주 가능

라. 사후관리 계획(변경없음)

1) 목 표

- 「산업집적법」 및 산업단지관리지침, 관리기본계획에 의거 산업단지의 합리적, 효율적 관리도모

2) 세부관리계획

가) 분양용지 관리

- 산업단지 내 분양용지는 「산업집적법」 산업단지관리지침 및 관리기본계획에 따라 사후관리
- 공장용지의 처분 및 분할에 관해서는 「산업집적법」 제39조 및 제39조의2의 규정에 따름.
- 산업용지 및 공장 등의 임대사업에 관한 사항은 「산업집적법」 제38조의2의 규정에 따름.
- 경매, 기타 법률에 의하여 산업용지 및 공장 등을 취득한 자는 「산업집적법」 제40조의 규정에 의거 관리기관과 입주계약을 체결하여야 하며, 법정기간 내 미계약시는 입주자격이 있는 제3자에게 양도하여야 함.
- 관리기관은 입주기업체가 산업용지의 용도를 위반하여 사용하거나 법령이 정하는 기간 내에 공장 건설 미착수, 준공 불가능 인정, 사업 미착수, 사업의 휴지(休止)한 때에는 「산업집적법」 제41조 및 제42조의 규정에 의거 입주계약 해지, 산업용지를 환수 할 수 있음.
- 분양받은 용지의 지적확정 후 필지를 분할코자 할 경우 개별공장 부지의 최소 한도는 관리기본계획에 명시된 최소한도를 유지하여야 함. 단, 관리기관이 불가피한 사유가 있다고 인정하는 경우 조정할 수 있음.

나) 환경관리

- 입주업체는 환경관련 법률이 정하는 바에 따라 폐수, 대기오염, 소음·진동 등의 배출허용기준을 준수하여야 하며, 환경오염의 사전예방을 위해 관리기관 긴밀히 협조하여야 함.
- 산업단지에서 배출되는 오·폐수, 대기오염물질, 폐기물 등의 적정처리를 위하여 산업단지 내 적정 처리시설을 설치하여 운영할 수 있도록 관리하여야 함.
- 산업단지 입주기업체 근로자 및 주변 주민들에게 쾌적한 휴식공간이 제공될 수 있도록 단지 내에 휴식, 운동공간 등 충분한 녹지공간 확보

다) 안전관리

- 관리기관은 풍수해 등 재해와 치안유지를 위하여 관계기관과 협조체제 구축
- 관리기관은 산업단지의 안전, 공해, 환경관리 등 필요한 사항을 입주기업체에 지시할 수 있음.
- 입주기업체는 위험물을 저장하거나 사용하고자 할 때에는 관계법령 및 기준을 준수하여야 함.

라) 기반시설지원

- 관리기관은 산업단지 내 도로, 전력, 용수 등 기반시설의 원활한 공급을 위하여 공급기관과 긴밀한 협조체제 구축

마. 입주기업체 지원사업 추진계획(변경없음)

1) 공장설립 지원계획

- 공장설립 업무 인·허가 업무 지원
- 각종 보조금지원 혜택

2) 생산활동 지원계획

- 수출증진 및 각종 애로사항 타개를 위한 간담회 및 설명회 개최
- 융자자금(산업기반기금, 산업기술개발자금) 지원 및 알선
- 인력수급을 위한 인력지원센터 운영추진
- 산·학·연 연계 시스템 구축을 통한 현장기술지도, 공동기술개발 등으로 기업 생산성 제고
- 기업지원 유관기관과의 Net-work 구축을 통한 신속한 경영정보 제공

3) 근로자복지사업 계획

- 단지 내 근로자 복지시설을 설치 또는 유치하여 근로자의 건전한 여가활동 지원
- 단지 내 근로자 체육시설과 녹지공간을 확보하여 근로자의 체력증진 도모와 기업 행사에 활용토록 제공

4) 경영 및 기술개발 지원

- 생산성 향상 및 품질관리활동 지원
- 공장자동화를 위한 기술 및 정보제공
- 입주기업체 산업구조 고도화를 위한 지원활동 강화

5) 공공 및 지원시설 설치·운영 계획(변경)

시 설 명		면 적(m ²)		시설설치자	관리운영자	비고
		기정	변경			
계		304,031	302,705	-	-	
공 공 시 설	공 원	27,246	27,246	사업시행자	양산시	소공원, 근린공원
	녹 지	98,099	96,773	사업시행자	양산시	철도중복결정 면적제외(감1,326m ²)
	주차장	12,951	12,951	분양받은 자	분양받은 자	6개소
	저류지	3,708	3,708	사업시행자	양산시	
	가압장	275	275	사업시행자	양산시	
	수 도	972	972	사업시행자	양산시	
	하 천	7,393	7,393	사업시행자	양산시	
	도 로	143,289	143,289	사업시행자	양산시	
기타시설용지		10,098	10,098	사업시행자	양산시	유보지

마. 기타 산업단지 관리계획(변경없음)

- 본 관리기본계획에서 규정하지 않은 사항은 「산업집적법」 및 산업단지관리지침에 따라 관리함.

별 첨(변경)

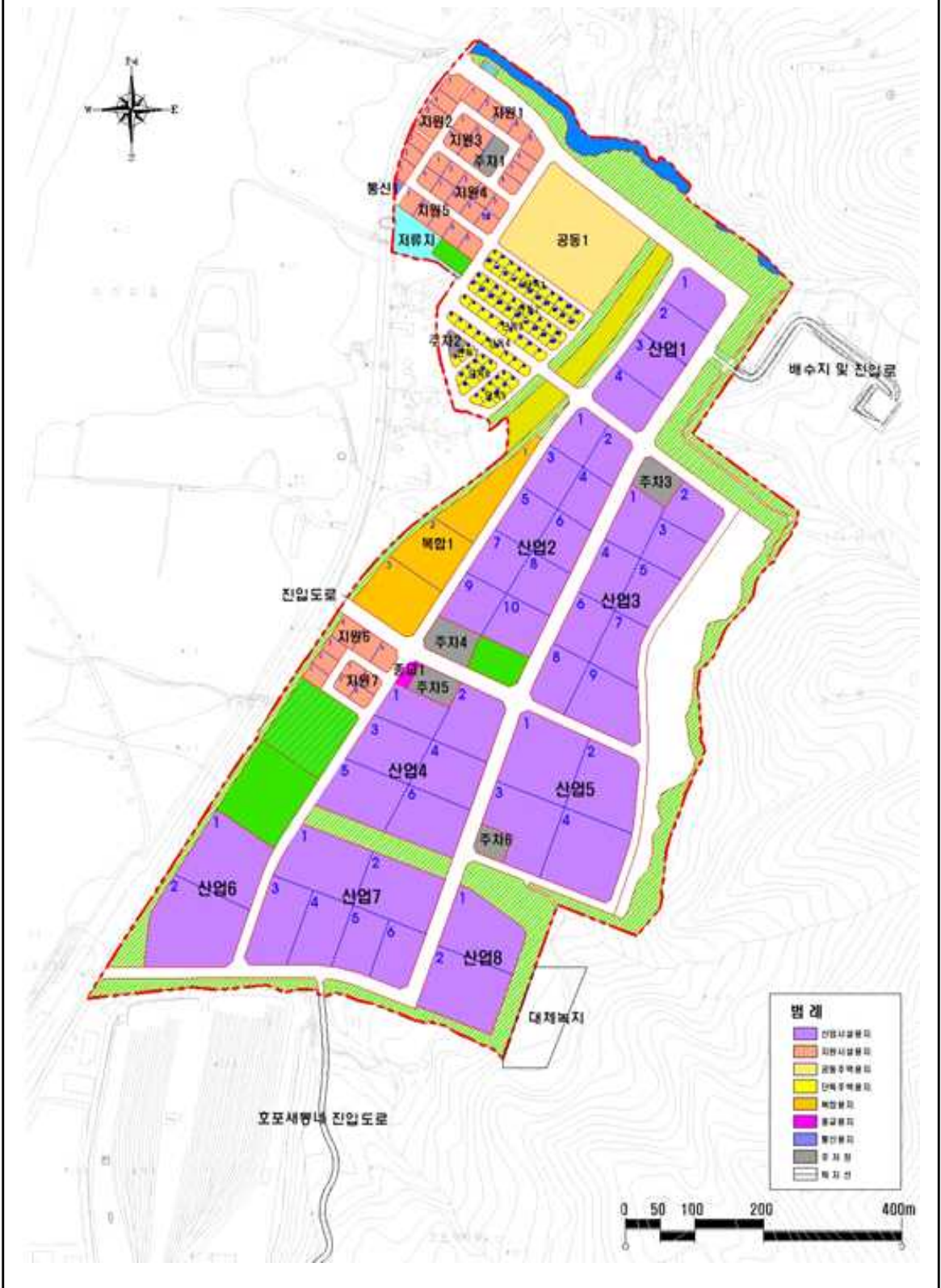
1. 토지이용 계획도(변경)
2. 업종별 배치계획도(변경)

경 남 공 보

제2641호

2023. 11. 9.(목)

【별첨 1】 토지이용 계획도(기정)



경 남 공 보

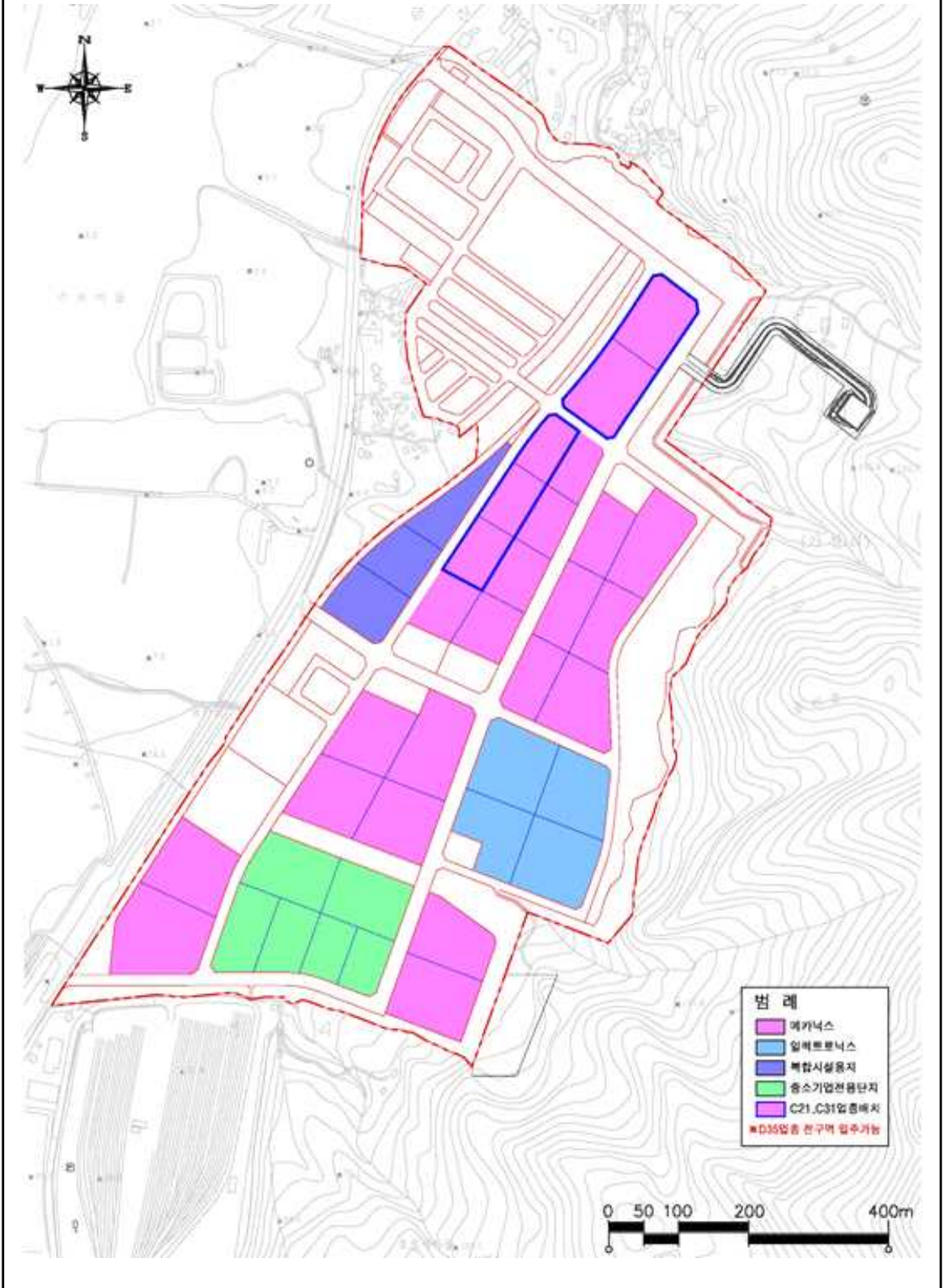
제2641호

2023. 11. 9.(목)

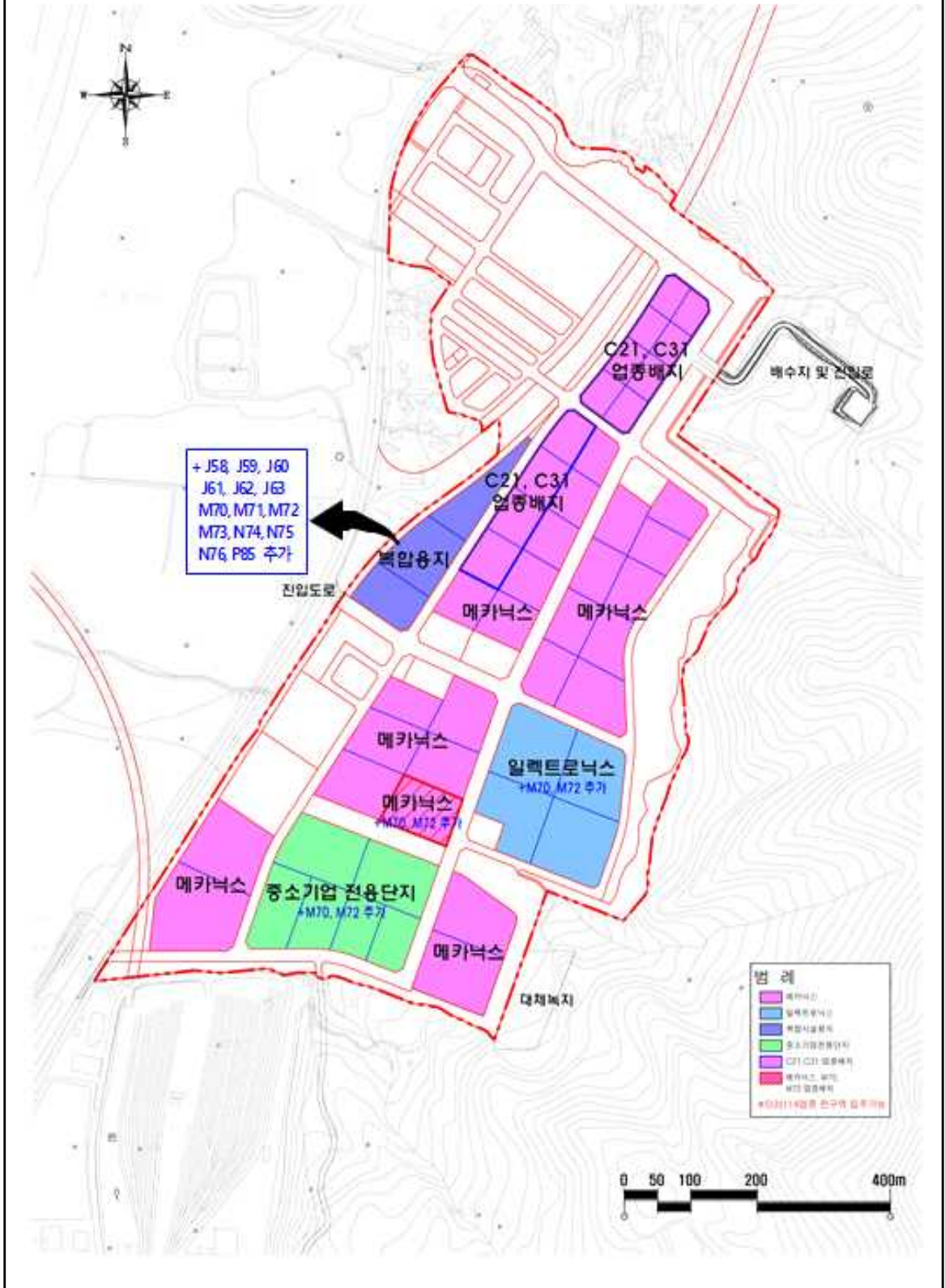
【별첨 1】 토지이용 계획도(변경)



【별첨 2】 업종별 배치계획도(기정)



【별첨 2】 업종별 배치 계획도(변경)



● **경상남도 고시 제2023-501호**

도로구역 결정(변경), 접도구역 지정(변경) 및 지형도면 고시

「도로법」 제25조제3항 및 같은 법 시행규칙 제6조에 따른 도로구역 결정(변경), 같은 법 제40조제2항, 시행규칙 제16조에 따른 접도구역 지정(변경), 「토지이용규제기본법」 제8조에 따른 지형도면을 고시합니다.

2023년 11월 9일

경상남도지사

1. 도로구역 결정(변경)내용

① 구분	② 종류	③ 노선번호	④ 노선명	⑤ 위치	⑥ 면적	⑦ 기점	⑧ 종점	⑨ 주요 통과지	⑩ 총연장(km)
당초	지방도	1021호선	미수 ~ 남지	통영시 산양읍 풍화리	4,632㎡	산양읍 풍화리 23-1	산양읍 삼덕리 721-3	통영시 산양읍 풍화리	0.24
변경	지방도	1021호선	미수 ~ 남지	통영시 산양읍 풍화리	7,916㎡	산양읍 풍화리 23-1	산양읍 삼덕리 721-3	통영시 산양읍 풍화리	0.24

※ 금회 “풍화다랑골 급경사지 정비사업” 구간에 한함.

가. 도로구역 결정(변경) 사유 : 기존도로의 굴곡부 위험 급경사지 정비

나. 해당 도로공사의 사업 시행기간 : 2015. 9. ~ 2023. 12.

2. 접도구역 지정(변경) 내용

도로의 종류	지방도	노선번호	1021호	노선명	미수~남지
접도구역의 지정구간 및 범위	○ 접도구역 : 도로구역 경계로부터 양측 5.0m 범위 내 ○ 위 치 : - 시점 : 통영시 산양읍 풍화리 93-2 - 종점 : 통영시 산양읍 풍화리 721-3				
접도구역 지정목적	○도로 구조의 파손 방지, 미관(美觀)의 훼손 또는 교통에 대한 위험 방지				
비 고	○상기 도로구역 결정에 따른 접도구역(변경) 지정 ※ 금회 “풍화다랑골 급경사지 정비사업” 구간에 한함.				

3. 수용 또는 사용할 토지의 세목 : 붙임 1

경 남 공 보

제2641호

2023. 11. 9.(목)

4. 도로구역(접도구역)과 지적선이 표시된 지형도면 : 붙임 2

5. 도면의 열람기간 및 열람장소

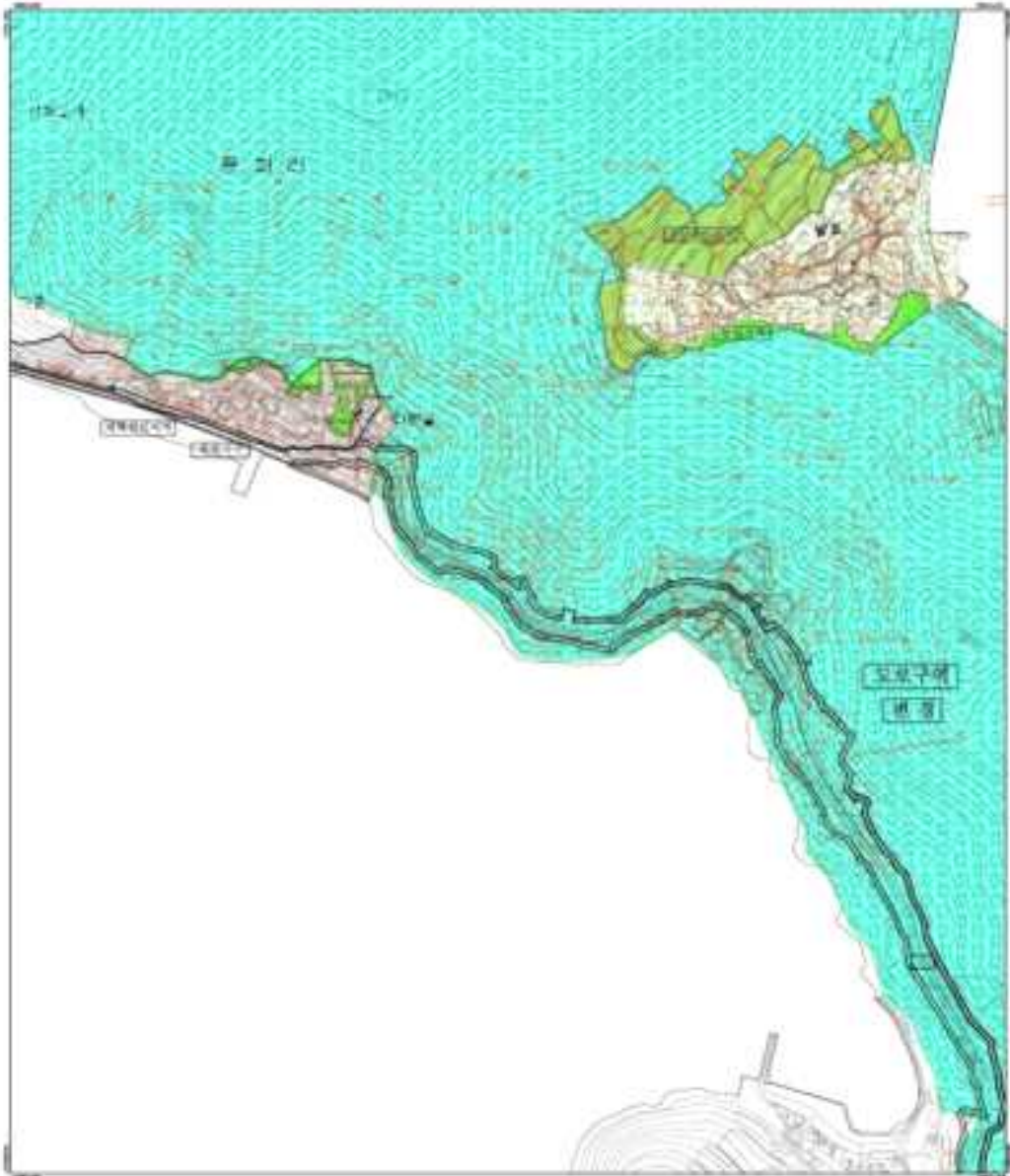
- 가. 열람기간 : 고시일로부터 30일간
- 나. 열람장소 : 경상남도 교통건설국 도로과, 통영시 시민안전과

[붙임 1] ○ 수용 또는 사용할 토지 세목조사

연번	소재지	지번	지목	지적	편입	소유자		소유권이외의 권리			비고
				면적 (㎡)	면적 (㎡)	성명	주소	권리	성명	주소	
계				9,369	7,916						
1	산양읍 풍화리	23-1	도	406	259	통영시					
2	산양읍 풍화리	21-11	도	156	156	경상남도					
3	산양읍 풍화리	242-10	도	1,225	1,225	통영시					
4	산양읍 풍화리	242-13	도	168	168	경상남도					
5	산양읍 풍화리	19-3	도	242	242	경상남도					
6	산양읍 풍화리	19-2	도	3	3	경상남도					
7	산양읍 풍화리	18-1	도	11	11	통영시					
8	산양읍 풍화리	18	도	86	86	경상남도					
9	산양읍 풍화리	242-18	도	197	197	경상남도					
10	산양읍 풍화리	15	도	1,551	1,551	통영시					
11	산양읍 풍화리	16-1	도	218	203	경상남도					
12	산양읍 풍화리	242-19	도	141	141	경상남도					
13	산양읍 풍화리	1727	도	169	169	국토교통부					
14	산양읍 풍화리	15-8	도	3	3	경상남도					
15	산양읍 풍화리	15-1	도	1,032	1,004	경상남도					
16	산양읍 풍화리	15-2	도	234	234	경상남도					
17	산양읍 풍화리	15-4	전	53	53	김형운	통영시 산양읍 풍화리 111				
18	산양읍 풍화리	15-5	도	10	10	박덕수	통영시 산양읍 풍화리 21				
19	산양읍 풍화리	15-6	도	37	37	박덕수	통영시 산양읍 풍화리 21				
20	산양읍 풍화리	239-1	임	1,616	810	통영시		946 /1616	박덕수	통영시산양읍 풍화리	
21	산양읍 풍화리	239-3	도	367	367	통영시					
22	산양읍 삼덕리	12-2	도	357	357	경상남도					
23	산양읍 삼덕리	12-1	임	590	590	통영시					
24	산양읍 삼덕리	721-3	도	497	40	통영시					

[붙임 2] ○ 도로구역(접도구역)과 지적선이 표시된 지형도면

지형도면고시도



【지형도면】

1:10,000	1:25,000	1:50,000	1:100,000
1:200,000	1:500,000	1:1,000,000	1:2,000,000
1:5,000,000	1:10,000,000	1:20,000,000	1:50,000,000
1:100,000,000	1:200,000,000	1:500,000,000	1:1,000,000,000

【지적도면】

1:10,000	1:25,000	1:50,000	1:100,000
1:200,000	1:500,000	1:1,000,000	1:2,000,000
1:5,000,000	1:10,000,000	1:20,000,000	1:50,000,000
1:100,000,000	1:200,000,000	1:500,000,000	1:1,000,000,000



작성일자	2023년 11월 9일
작성부서	경남도청
작성인	김민준
작성일자	2023년 11월 9일
작성부서	경남도청
작성인	김민준

1	2	3	4
5	6	7	8
9	10	11	12

구분	지적도면	지형도면	지적도면	지형도면
구분	지적도면	지형도면	지적도면	지형도면
구분	지적도면	지형도면	지적도면	지형도면
구분	지적도면	지형도면	지적도면	지형도면
구분	지적도면	지형도면	지적도면	지형도면
구분	지적도면	지형도면	지적도면	지형도면
구분	지적도면	지형도면	지적도면	지형도면
구분	지적도면	지형도면	지적도면	지형도면
구분	지적도면	지형도면	지적도면	지형도면
구분	지적도면	지형도면	지적도면	지형도면

● **경상남도 고시 제2023-502호**

창원 동읍6지구 과실전문생산단지 기반조성사업 시행계획 변경(3차) 고시

「농어촌정비법」 제9조에 따라 창원시 「동읍6지구 과실전문생산단지 기반조성사업」 시행계획을 아래와 같이 3차 변경 고시합니다.

2023년 11월 9일

경상남도지사

- 1. 사업명 :** 동읍6지구 과실전문생산단지 기반조성사업
- 2. 사업목적 :** 창원시 동읍6지구에 용수공급 시설, 경작로 확·포장 등 과수 생산기반 구축으로 재해 대응 및 과수 경쟁력 강화
- 3. 사업내용**
 - 위 치 : 경상남도 창원시 의창구 동읍 봉곡리 일원
 - 사업면적 : 62.2ha
 - 사업개요
 - (토목) 양수장 2개소, 저수조 4개소(50t 3대, 100t 2대, 150t 1대)
 - 도수관로 D150mm(1.8km) 송수간선 D150 ~ 160mm(6.0km)
 - 용수간선 D90 ~ 110mm(11.0km) 용수지선 D50mm(4.8km)
 - 경작로 70m
 - (기계) 수중펌프 5대(∅100mm×4대, ∅125mm×1대)
 - (전기) 수변전 및 자동화시스템 설치 등
- 4. 사업비 :** 2,678,000천원
- 5. 사업시행자 :** 창원시(위탁시행자: 한국농어촌공사 창원지사)
- 6. 사업기간 :** 2022. 1월 ~ 2023. 12월
- 7. 시행계획 열람 장소 :** 한국농어촌공사 창원지사 지역개발부(☎ 055)250-2281)

● 경상남도 고시 제2023-503호

지적재조사지구 변경 고시

지적재조사사업의 변경사항에 대하여 「지적재조사에 관한 특별법」 제7조, 제8조 및 같은법 시행령 제6조, 제8조의 규정에 의거 아래와 같이 지적재조사지구 변경을 고시합니다.

2023년 11월 9일

경상남도지사

1. 지적재조사지구 변경(필지수 및 면적)

지구명	소재지	변경 전		변경 후		당초 고시일
		필지수	면적(m ²)	필지수	면적(m ²)	
유하 후포2지구	김해시 유하동	91	72,250	91	71,834.2	제2023-128호(23.3.23.)

- 변경 사유 : 사업의 원활한 추진을 위한 지구계 및 토지조서 정비
- 변경 내용 : 필지수 및 면적 20% 이내 증감

2. 사업시행자의 명칭

- 명 칭 : 김해시장

4. 토지조서 : 김해시 토지정보과 비치

5. 이 고시는 고시한 날부터 시행됩니다.

● 경상남도 고시 제2023-504호

통영도시관리계획(용도지역) 결정(변경) 고시

통영도시관리계획(용도지역) 결정(변경) 건에 대하여 「국토의 계획 및 이용에 관한 법률」 제30조에 따라 결정(변경) 하였으므로, 같은 법 제30조제6항 및 같은 법 시행령 제25조제6항에 따라 통영도시관리계획(용도지역) 결정(변경) 내용을 고시하고, 관계도서는 통영시청(도시과)에 비치하여 일반인에게 보입니다.

2023년 11월 9일

경상남도지사

1. 통영도시관리계획(용도지역) 결정(변경) 조서 : 붙임

2. 관계도면 : 생략 (통영시청 도시과에 비치)

[붙임] 통영도시관리계획(용도지역) 결정(변경)조서

1. 용도지역 결정(변경)조서

구 분		면 적(㎡)			구성비 (%)	비고	
		기 정	변 경	변경후			
총 계		848,738,121.7	-	848,738,121.7	100.00		
육 지 부	합 계	247,741,792.7	-	247,741,792.7	29.19		
	계	58,936,565.7	-	58,936,565.7	6.95		
	주 거 지 역	소계	10,206,934.1	-	10,206,934.1	1.20	
		제1종전용주거지역	-	-	-	0.00	
		제2종전용주거지역	363,370.0	-	363,370.0	0.04	
		제1종일반주거지역	1,229,403.1	-	1,229,403.1	0.14	
		제2종일반주거지역	7,120,550.0	-	7,120,550.0	0.84	
		제3종일반주거지역	837,730.0	-	837,730.0	0.10	
		준주거지역	655,881.0	-	655,881.0	0.08	
	상 업 지 역	소계	1,389,493.0	-	1,389,493.0	0.17	
		중심상업지역	-	-	-	0.00	
		일반상업지역	1,331,549.0	-	1,331,549.0	0.16	
		근린상업지역	56,744.0	-	56,744.0	0.01	
		유통상업지역	1,200.0	-	1,200.0	0.00	

경 남 공 보

제2641호

2023. 11. 9.(목)

구 분			면 적(㎡)			구성비 (%)	비고	
			기 정	변 경	변경후			
육 지 부	도 시 지 역	공 업 지 역	소계	6,144,166.4	-	6,144,166.4	0.72	
			전용공업지역	-	-	-	0.00	
			일반공업지역	5,793,453.4	-	5,793,453.4	0.68	
			준공업지역	350,713.0	-	350,713.0	0.04	
	녹 지 지 역	소 계	소계	41,195,972.2	-	41,195,972.2	4.86	
			보전녹지지역	22,317,992.0	증) 48,351	22,366,343.0	2.64	
			생산녹지지역	6,476,963.0	-	6,476,963.0	0.76	
			자연녹지지역	12,401,017.2	감) 48,351	12,352,666.2	1.46	
	관 리 지 역	소 계	소계	39,491,398.1	-	39,491,398.1	4.65	
			관리지역	492.7	-	492.7	0.00	
			계획관리지역	14,945,599.4	-	14,945,599.4	1.76	
			생산관리지역	14,959,264.0	-	14,959,264.0	1.76	
			보전관리지역	9,586,042.0	-	9,586,042.0	1.13	
	농림지역			71,382,071.9	-	71,382,071.9	8.41	
	자연환경보전지역			77,931,757.0	-	77,931,757.0	9.18	
해 면 부	소계		600,996,329.0	-	600,996,329.0	70.81		
	계획관리지역		5,582.0	-	5,582.0	0.00		
	생산관리지역		587.0	-	587.0	0.00		
	자연환경보전지역		598,198,944.0	-	598,198,944.0	70.48		
	도시지역미지정		2,791,216.0	-	2,791,216.0	0.33		

※ 기정은 경상남도 고시 제2023-322호(2023.07.06. 통영 폐조선소 도시개발구역 지정 및 개발계획수립 고시) 임

나. 용도지역별 결정(변경) 사유서

도면표시 번호	위 치	용도지역		면 적 (㎡)	용적률 (%)	결정(변경)사유
		기 정	변 경			
-	무전동 23번지 일원	자연 녹지지역	보전 녹지지역	48,351	80%	• 도시공원 및 녹지 등에 관한 법률 제17조에 따라 폐지된 미월문화공원 부지에 대해 공원 지정전 용도지역으로 환원하여 효율적인 토지이용계획을 도모

● 경상남도 고시 제2023-505호

남해군관리계획(시설:학교) 결정(변경) 고시

남해군관리계획(시설:학교)의 결정(변경)건에 대하여 「국토의 계획 및 이용에 관한 법률」 제30조 및 같은 법 시행령 제25조에 따라 결정(변경)하였고, 같은 법 제30조제6항 및 같은 법 시행령 제25조 제6항에 따라 남해 군관리계획(시설:학교) 결정(변경) 내용을 고시하고, 관계도서는 남해군청(도시건축과)에 비치하여 일반인에게 보입니다.

2023년 11월 9일

경 상 남 도 지 사

1. 남해군관리계획(시설:학교) 결정(변경) 조서 : 붙임

2. 관계도면 : 게재생략 (남해군청 도시건축과 비치)

[붙임]

남해군관리계획(시설:학교) 결정(변경) 조서

■ 군관리계획(시설:학교) 결정(변경)

○ 군계획시설(시설:학교) 결정(변경) 조서

구분	도면표시 번호	시설명	시설의 종 류	위 치	면 적(㎡)			최 초 결정일	비고
					기 정	변 경	변경후		
변경	6	도립남해 전문대학	대학	남해읍 북번리	73,552	감) 6,657	66,895	경고 제104 (1995.05.12.)	

○ 군계획시설(시설:학교) 결정(변경) 사유서

도면표시 번호	시설명	변 경 내 용	변 경 사 유
6	도립남해 전문대학	<ul style="list-style-type: none"> • 면적 변경 : 73,552㎡ → 66,895㎡ (감 6,657㎡) ※ 변경세부내용 <ul style="list-style-type: none"> ▶ 기정 면적오차 정정 - A:73,552㎡ → 68,419㎡(감 5,133㎡) ▶ 학교 경계 변경 - A:68,419㎡ → 66,895㎡(감 1,524㎡) ※ 증 657㎡ + 감 2,181㎡ = ± 2,838㎡ 	<ul style="list-style-type: none"> • 편입토지의 지적 등록사항을 반영하여 면적 오차 정정 • 남해대학(경상남도) 소유 학교용지의 지적선 및 이용현황을 고려하여 군계획시설(학교) 변경

경 남 공 보

제2641호

2023. 11. 9.(목)

■ 세부시설조성계획 결정

○ 토지이용계획

구분	면 적(㎡)	구성비(%)	비고
합계	66,895	100.0	
교육연구시설용지	31,376	46.9	
운동시설용지	13,324	19.9	
도로용지	4,572	6.8	
녹지용지	17,623	26.4	

○ 건축계획

- 총괄표

구분	대지면적 (㎡)	건폐율		용적률		높이	
		현황	계획(법정)	현황	계획(법정)	현황	계획(법정)
제2종일반주거지역	41,601	16.1%	60%이하	46.5%	250%이하	4층이하	제한없음
자연녹지지역	25,294	14.4%	20%이하	38.4%	100%이하	4층이하	제한없음

- 건축배치계획

구분	연번	시설명	용도	건축면적 (㎡)	연면적 (㎡)	지상 연면적 (㎡)	높이 (지하/ 지상)	비고
교육 연구 시설 용지	1	대학본부	교육기본시설	1,169.46	4,812.08	4,196.88	1/4	현황
	2	사회과학관	교육기본시설	1,095.63	3,770.51	3,707.61	1/4	현황
	3	공학관	교육기본시설	1,012.32	4,121.20	3,995.40	1/4	현황
	4	조리과학관	교육기본시설	1,096.40	3,232.10	3,232.10	0/3	현황
	5	학생회관	교육기본시설	647.81	1,546.41	1,447.91	1/3	현황
	6	한울관	지원시설 (남자기숙사)	845.53	3,054.39	2,455.26	1/3	현황
	7	송죽관	부속시설 (교직원 숙소)	458.07	924.96	867.43	1/2	현황
	8	다솜관	지원시설 (여자기숙사)	722.92	2,490.80	2,108.26	1/3	현황
	9	경남항공 교육원	교육기본시설 (항공정비실습동)	1,176.33	2,283.53	2,283.53	0/3	현황
	10	지역산업기술 교육센터	교육기본시설 (항공특수 용접실습동)	258.00	258.00	258.00	0/1	현황
	11	야외조경 실습동	지원시설	41.44	41.44	41.44	0/1	현황
	12	유리온실	지원시설	150.52	150.52	150.52	0/1	현황
	13	정보문화센터	교육기본시설 (도서관)	697.42	1,559.40	1,494.60	1/3	신축
	14	기숙사	지원시설 (학생기숙사)	972.81	2,842.75	2,842.75	0/4	신축
합계				10,344.66	31,088.09	29,081.69	-	-

● 경상남도 고시 제2023-506호

하천공사 시행계획(변경) 고시

『하천법』 제27조 제3항 및 같은 법 시행령 제26조 제3항에 『마리지구 하천재해예방사업』의 하천공사 시행계획(변경)을 아래와 같이 고시합니다.

2023년 11월 9일

경상남도지사

1. 하천공사 시행계획(변경)

명 칭	하천명	위 치						목 적	공사개요	공사기간	비고
		시 점			종 점						
		시군	읍면	리동	시군	읍면	리동				
마리지구 하천재해 예방사업	마리천 (지방하천)	거창	마리	영승	거창	마리	대동	재해예방	하천정비 2.9km	2022. 07. ~ 2025. 07.	

- 변경사유 : 「공익사업을 위한 토지 등의 취득 및 보상에 관한 법률」에 따른 보상 시행구간에 대하여 지구계 분할 등으로 인한 수용 또는 사용할 토지의 세목 변경 및 정정

2. 사업시행자의 명칭 및 주소

- ┌ 명칭 : 경상남도지사
- └ 주소 : 창원시 의창구 중앙대로 300 (사림동)

3. 수용 또는 사용하고자 하는 물건 및 권리에 관한 명세

- 편입 토지의 세목(변경)조서 (붙임)

4. 관계도면은 경상남도 수자원과(055-211-6803) 및 경남개발공사 보상사업팀(055-269-0433)에 비치하고 있으니 이해관계인은 열람하시기 바랍니다.

경 남 공 보

제2641호

2023. 11. 9.(목)

수용되거나 사용할 토지의 세목조사

일련 번호	구분	소재지	지번 (원래 지번)	지목	면적		토지소유자		관계인			비고
					공부상 면적 (㎡)	편입 면적 (㎡)	성명 또는 명칭	주소	성명 또는 명칭	주소	권리의 종류 및 내용	
1		마리면 말흘리	1384-30	천	8,549	2,162	국	국(건설부)				
2	당초	마리면 말흘리	1403	도	607	351	국	국(건설부)				
	변경	마리면 말흘리	1403-5	도	156	156	국	국(건설부)				
		마리면 말흘리	1403-6	도	358	358	국	국(건설부)				
3	당초	마리면 말흘리	591-2	천	331	282	천종록	고학리				
	변경	마리면 말흘리	591-2	천	331	331	천종록	고학리				
4	당초	마리면 말흘리	591-3	천	180	118	천종록	고학리				
	변경	마리면 말흘리	591-3	천	180	180	천종록	고학리				
5		마리면 말흘리	590-2	천	165	165	이성재	진주시 상봉동동 897			기록사항 없음	
6	당초	마리면 말흘리	590-4	천	96	82	이성재	진주시 상봉동 897			기록사항 없음	
	변경	마리면 말흘리	590-4	천	96	96	이성재	진주시 상봉동 897				
7		마리면 말흘리	589-2	천	149	149	이성재	진주시 상봉동동 897			기록사항 없음	
8	당초	마리면 말흘리	589-4	천	36	17	이성재	진주시 상봉동 897			기록사항 없음	
	변경	마리면 말흘리	589-4	천	36	36	이성재	진주시 상봉동 897				
9	당초	마리면 말흘리	588-2	천	248	233	오만대					
	변경	마리면 말흘리	588-2	천	248	248	오만대	-				
10	당초	마리면 말흘리	581-2	천	274	182	최익선	함양군 안의면 상원리 1216			기록사항 없음	
	변경	마리면 말흘리	581-5	천	176	176	최익선	함양군 안의면 상원리 1216				
11		마리면 말흘리	1401-4	도	26	9	국	국(기획재정부)				

경 남 공 보

제2641호

2023. 11. 9.(목)

일련 번호	구분	소재지	지번 (원래 지번)	지목	면적		토지소유자		관계인			비고
					공부상 면적 (㎡)	편입 면적 (㎡)	성명 또는 명칭	주소	성명 또는 명칭	주소	권리의 종류 및 내용	
12	당초	마리면 말흘리	580-2	도	169	17	신갑권					
	변경	마리면 말흘리	580-9	도	14	14	신갑권	-				
		마리면 말흘리	580-10	도	3	3	신갑권	-				
13		마리면 말흘리	559-3	천	10	10	김병호	-				
14		마리면 말흘리	558-3	대	10	10	김사문	-				
15		마리면 말흘리	543	천	66	66	김재률					
16	당초	마리면 말흘리	544-2	천	221	219	김유한					
	변경	마리면 말흘리	544-2	천	221	221	김유한	-				
17		마리면 말흘리	1402-25	도	270	270	국	국(건설부)				
18		마리면 말흘리	542	천	56	56	김측개	-				
19	당초	마리면 말흘리	541-6	전	60	45	강태희	대동리 1543				기록사항 없음
	변경	마리면 말흘리	541-6	전	60	60	강태희	거창군 마리면 대동리 1543				
20	당초	마리면 말흘리	540-8	천	187	179	유달성	543				기록사항 없음
	변경	마리면 말흘리	540-8	천	187	187	전점순	마리면 주암길 14-5				
21	당초	마리면 말흘리	682	답	2,423	1,000	안남순	경상남도 거창군 마리면 말흘리 129-1	농어촌 진흥공사	경기도 의왕시 포일동 487	근저당권 설정등기 말소	
	변경	마리면 말흘리	682-1	답	1,131	1,131	안남순	마리면 지동길 54				
22		마리면 말흘리	510-2	천	100	100	김종식	주상면 연교리				
23		마리면 말흘리	509-2	천	129	129	김창덕	-				
24	당초	마리면 말흘리	511-4	답	2,199	41	신범술	550				기록사항 없음
	변경	마리면 말흘리	511-13	답	55	55	신범술	울산시 남구 변영로 233번길 7				

경 남 공 보

제2641호

2023. 11. 9.(목)

일련 번호	구분	소재지	지번 (원래 지번)	지목	면적		토지소유자		관계인			비고
					공부상 면적 (㎡)	편입 면적 (㎡)	성명 또는 명칭	주소	성명 또는 명칭	주소	권리의 종류 및 내용	
25	당초	마리면 말흘리	504-4	천	149	149	장재욱	580			기록사항 없음	
	변경	마리면 말흘리	504-4	천	149	149	김소자	거창군 마리면 주암길 48-3				
26	당초	마리면 말흘리	503-8	천	16	16	장재욱	580			기록사항 없음	
	변경	마리면 말흘리	503-8	천	16	16	김소자	거창군 마리면 주암길 48-3				
27	당초	마리면 말흘리	583	답	767	262	김소자	경상남도 거창군 마리면 말흘리 580			기록사항 없음	
	변경	마리면 말흘리	583-1	답	257	257	김소자	거창군 마리면 주암길 48-3				
28		마리면 말흘리	1392-4	구	3	3	국	국(농수산부)				
29		마리면 말흘리	502-3	천	119	119	윤학우	-				
30		마리면 말흘리	502-5	답	14	14	윤천행	거창군 마리면 말흘리 119			기록사항 없음	
31		마리면 말흘리	501-2	천	96	96	박복룡	거창군 마리면 말흘리 133				
32		마리면 말흘리	501-4	답	38	38	박복룡	거창군 마리면 말흘리 133				
33	당초	마리면 말흘리	577	답	1,595	266	김재규	가조면 마상리 404			기록사항 없음	
	변경	마리면 말흘리	577-1	답	284	284	김재규	가조면 자산로 1484				
34		마리면 말흘리	1384-6	천	20,237	19,018	국	국(건설부)				
35	당초	마리면 말흘리	382	구	18,589	1,090	국	국(농수산부)				
	변경	마리면 말흘리	382-2	구	431	431	국	국(농수산부)				
		마리면 말흘리	382-3	구	20	20	국	국(농수산부)				
		마리면 말흘리	382-4	구	80	80	국	국(농수산부)				
	마리면 말흘리	382-5	구	1,056	1,056	국	국(농수산부)					

경 남 공 보

제2641호

2023. 11. 9.(목)

일련 번호	구분	소재지	지번 (원래 지번)	지목	면적		토지소유자		관계인			비고
					공부상 면적 (㎡)	편입 면적 (㎡)	성명 또는 명칭	주소	성명 또는 명칭	주소	권리의 종류 및 내용	
36	당초	마리면 말흘리	517	답	840	21	유상순	대구 남구 대명5동 1691-3 국제빌라 2동 202호			기록사항 없음	
	변경	마리면 말흘리	517-2	답	26	26	유상순	대구 달서구 진천로 18길 10				
37	당초	마리면 말흘리	515	답	2,123	62	박수근	부산 금정구 부곡동 338-31			기록사항 없음	
	변경	마리면 말흘리	515-1	답	66	66	박수근	부산 금정구 서동로5번길 16				
38	당초	마리면 말흘리	475-10	답	2,846	105	정정석	경상남도 거창군 마리면 지동길 18	원학농업 협동조합	거창군 위천면 장기리 510-3	근저당권 설정등기 말소	
	변경	마리면 말흘리	475-21	답	117	117	정정석	경상남도 거창군 마리면 지동길 18				
39	당초	마리면 말흘리	475-9	답	753	35	정정석	경상남도 거창군 마리면 지동길 18	원학농업 협동조합	거창군 위천면 장기리 510-3	근저당권 설정등기 말소	
	변경	마리면 말흘리	475-20	답	39	39	정정석	경상남도 거창군 마리면 지동길 18				
40	당초	마리면 말흘리	475-8	답	2,448	158	노병원	139	원학농업 협동조합	거창군 위천면 장기리 510-3	근저당권 설정등기 말소	
	변경	마리면 말흘리	475-19	답	164	164	노병원	거창군 마리면 지동길 25	원학농업 협동조합	마리면 말흘리 238-2	근저당권	
41	당초	마리면 말흘리	450-2	답	24	24	전태조	424			기록사항 없음	
	변경	마리면 말흘리	450-2	답	24	24	전재규	거창읍 거창대로 29, 1206호				
42	당초	마리면 말흘리	475-7	답	1,681	119	오춘자	경상남도 거창군 마리면 지동길 14				
	변경	마리면 말흘리	475-18	답	124	124	오춘자	경상남도 거창군 마리면 지동길 14				
43	당초	마리면 말흘리	475-6	답	1,398	92	전병기	439			기록사항 없음	
	변경	마리면 말흘리	475-17	답	124	124	전병기	거창군 마리면 지동길 26-6				

경 남 공 보

제2641호

2023. 11. 9.(목)

일련 번호	구분	소재지	지번 (원래 지번)	지목	면적		토지소유자		관계인			비고
					공부상 면적 (㎡)	편입 면적 (㎡)	성명 또는 명칭	주소	성명 또는 명칭	주소	권리의 종류 및 내용	
44	당초	마리면 말흘리	450-1	답	21	21	전태조	424			기록사항 없음	
	변경	마리면 말흘리	450-1	답	21	21	전재규	거창읍 거창대로 29, 1206호				
45	당초	마리면 말흘리	475-5	답	2,992	166	정정석	경상남도 거창군 마리면 지동길 18	수승대 농업협동 조합	거창군 위천면 장터길 31	근저당권 설정등기 말소	
	변경	마리면 말흘리	475-16	답	260	260	정정석	거창군 마리면 지동길 18	수승대 농업협동 조합	거창군 위천면 장터길 31	근저당권 설정	
46		마리면 말흘리	449-5	답	43	43	오춘택	김해시 관동로 27번길 95, 서희스타일스 109동 1901호	수승대 농업협동 조합		기록사항 없음	
47	당초	마리면 말흘리	475-4	답	378	17	전병기	439			기록사항 없음	
	변경	마리면 말흘리	475-15	답	28	28	전병기	거창군 마리면 지동길 26-6				
48	당초	마리면 말흘리	475-3	답	2,366	74	전병기	439			기록사항 없음	
	변경	마리면 말흘리	475-14	답	106	106	전병기	거창군 마리면 지동길 26-6				
49		마리면 말흘리	449-4	답	58	58	정팔룡	216			기록사항 없음	
50	당초	마리면 말흘리	475-2	답	1,457	67	정재훈	경기도 부천시 소사구 심곡로 83, 110호 (심곡본동,아남아 파트)	정갑률	거창군 마리면 말흘리 439	근저당권 설정	
	변경	마리면 말흘리	475-13	답	80	80	정재훈	경기도 부천시 소사구 심곡로 83, 110호 (심곡본동, 아남아파트)	수승대 농업협동 조합 정갑률	거창군 위천면 장터길 10 거창군 마리면 말흘리 439	근저당권 설정 “	
51		마리면 말흘리	449-1	천	268	268	정상균	거창군 마리면 대동리 654			기록사항 없음	
52	당초	마리면 말흘리	475-1	답	1,073	77	오형근	경상남도 거창군 마리면 지동길 67-17			기록사항 없음	
	변경	마리면 말흘리	475-12	답	88	88	오형근	경상남도 거창군 마리면 지동길 67-17				

경 남 공 보

제2641호

2023. 11. 9.(목)

일련 번호	구분	소재지	지번 (원래 지번)	지목	면적		토지소유자		관계인			비고
					공부상 면적 (㎡)	편입 면적 (㎡)	성명 또는 명칭	주소	성명 또는 명칭	주소	권리의 종류 및 내용	
53	당초	마리면 말흘리	475	답	2,103	303	최동신	부산 부산진구 당감동 794 당감주공아파트 303동 303호			기록사항 없음	
	변경	마리면 말흘리	475-11	답	312	312	최동신	부산 부산진구 백양관문로 115, 105동 804호				
54		마리면 말흘리	448-3	천	248	248	정무술	420				
55		마리면 말흘리	471	도	2,754	123	국	국(농수산부)				
56	당초	마리면 말흘리	473	답	1,621	276	염영순	거창군 마리면 지동길 42-16			기록사항 없음	
	변경	마리면 말흘리	473-1	답	305	305	염영순	거창군 마리면 지동길 42-16				
57		마리면 말흘리	410-6	천	76	76	국	국(건설부)				
58	당초	마리면 말흘리	472	답	1,438	499	오수분	423			기록사항 없음	
	변경	마리면 말흘리	472-1	답	543	543	오수분	마리면 말흘리 423				
59		마리면 말흘리	408-4	천	1,809	1,809	김문필	월계리				
60	당초	마리면 말흘리	401-3	답	1,401	17	오준석	경상남도 거창군 거창읍 대동리 576-1대동늘푸른 빌702			기록사항 없음	
	변경	마리면 말흘리	401-9	답	17	17	오준석	경상남도 거창군 거창읍 거열로2길 73, 702호				
61	당초	마리면 말흘리	401-2	답	1,815	241	오관암	122			기록사항 없음	
	변경	마리면 말흘리	401-8	답	261	261	오관암	거창군 마리면 지동길 42-9				
62		마리면 말흘리	406	천	243	243	김문필	월계리				
63		마리면 말흘리	405-5	천	83	83	오관암	122			기록사항 없음	
64		마리면 말흘리	405-3	천	486	486	김만공	-				

경 남 공 보

제2641호

2023. 11. 9.(목)

일련 번호	구분	소재지	지번 (원래 지번)	지목	면적		토지소유자		관계인			비고
					공부상 면적 (㎡)	편입 면적 (㎡)	성명 또는 명칭	주소	성명 또는 명칭	주소	권리의 종류 및 내용	
65	당초	마리면 말흘리	401	도	179	67	국	국(국토교통부)				
	변경	마리면 말흘리	401-7	도	90	90	국	국(국토교통부)				
66		마리면 말흘리	405-4	도	94	94	국	국(국토해양부)				
67		마리면 말흘리	404-2	천	314	314	김기영	-				
68		마리면 말흘리	404-3	천	912	912	김기영	-				
69	당초	마리면 말흘리	401-4	도	1,374	119	국	국(국토교통부)				
	변경	마리면 말흘리	401-10	도	95	95	국	국(국토교통부)				
		마리면 말흘리	401-11	도	47	47	국	국(국토교통부)				
70		마리면 말흘리	384-3	천	37	37	김용정	-				
71	당초	마리면 말흘리	384-2	천	154	144	이성재	거창읍 정장리 307				
	변경	마리면 말흘리	384-2	천	154	154	이성재	거창읍 정장리 307				
72	당초	마리면 말흘리	400	답	595	89	김승필 외 2인	대구광역시 서구 당산로47길 113, 501호(중리동, 상그릴라)			기록사항 없음	
	변경	마리면 말흘리	400-34	답	103	103	김승필 외 2인	대구 달서구 당산로45길 106, 501호				
73	제외	마리면 말흘리	400-12	답	498	1	김승봉 외 1인	경북 구미시 공단동 265-11 서통사원아파트 가동 101호				
74		마리면 말흘리	384-7	천	30	23	국	거창군				
75		마리면 말흘리	1390	도	149	149	국	국(건설부)				
76		마리면 말흘리	384-9	천	386	386	국	국(국토교통부)				
77		마리면 말흘리	384-8	천	640	640	국	국(국토교통부)				

경 남 공 보

제2641호

2023. 11. 9.(목)

일련 번호	구분	소재지	지번 (원래 지번)	지목	면적		토지소유자		관계인			비고
					공부상 면적 (㎡)	편입 면적 (㎡)	성명 또는 명칭	주소	성명 또는 명칭	주소	권리의 종류 및 내용	
78	당초	마리면 말흘리	1384-1	천	18,720	16,621	국	국(건설부)				
	변경	마리면 말흘리	1384-32	천	546	546	국	국(건설부)				
		마리면 말흘리	1384-33	천	16,727	16,727	국	국(건설부)				
79		마리면 말흘리	403	도	73	73	국	국(국토교통부)				
80	당초	마리면 말흘리	402-4	구	32	23	김병섭	117-1			기록사항 없음	
	변경	마리면 말흘리	402-4	구	32	32	김병섭	거창군 마리면 말흘리 117-1				
81		마리면 말흘리	1395-1	도	56	48	국	국(건설부)				
82		마리면 말흘리	404-4	도	162	119	국	국(국토해양부)				
83	당초	마리면 말흘리	396-8	도	1,652	11	국	국(국토교통부)				
	변경	마리면 말흘리	396-15	도	21	21	국	국(국토교통부)				
84	당초	마리면 말흘리	396-3	도	122	67	국	국(국토교통부)				
	변경	마리면 말흘리	396-12	도	76	76	국	국(국토교통부)				
85	당초	마리면 말흘리	396-4	답	155	54	국	국(국토교통부)				
	변경	마리면 말흘리	396-13	답	61	61	국	국(국토교통부)				
86	당초	마리면 말흘리	399	답	1,084	127	오석환	거창군 마리면 말흘리 140			기록사항 없음	
	변경	마리면 말흘리	399-7	답	128	128	오석환	거창군 마리면 지동길 25-6				
87		마리면 말흘리	407-3	도	6	6	국	국(국토해양부)				
88		마리면 말흘리	1383-3	구	76	76	국	국(농수산부)				
89		마리면 말흘리	407-2	천	427	427	김만공	-				
90		마리면 말흘리	408-3	천	12	12	이철봉	거창군 마리면 말흘리 818			기록사항 없음	

경 남 공 보

제2641호

2023. 11. 9.(목)

일련 번호	구분	소재지	지번 (원래 지번)	지목	면적		토지소유자		관계인			비고
					공부상 면적 (㎡)	편입 면적 (㎡)	성명 또는 명칭	주소	성명 또는 명칭	주소	권리의 종류 및 내용	
91	당초	마리면 말흘리	478	장	3,179	640	도재홍	경상남도 밀양시 단장면 단장리 863-6	주식회사 국민은행	서울특별시 중구 남대문로 2가 9-1	근저당권 설정등기 말소	
	변경	마리면 말흘리	478-2	장	741	741	도재홍	밀양시 단장면 표충로 64-12				
92		마리면 말흘리	409-2	천	448	448	정환식	함양군 안의면 금천리 136-3			기록사항 없음	
93	당초	마리면 말흘리	410-4	천	17	1	국	국(건설부)				
	변경	마리면 말흘리	410-7	천	1	1	국	국(건설부)				
94	당초	마리면 말흘리	411-2	장	320	77	도재홍	경상남도 밀양시 단장면 단장리 863-6	주식회사 국민은행	서울특별시 중구 남대문로 2가 9-1	근저당권 설정등기 말소	
	변경	마리면 말흘리	411-6	장	77	77	도재홍	경상남도 밀양시 단장면 단장리 863-6				
95	당초	마리면 말흘리	1383-6	구	19	7	국	국(농수산부)				
	변경	마리면 말흘리	1383-7	구	10	10	국	국(농수산부)				
96	당초	마리면 말흘리	483	답	2,699	21	박경숙	부산광역시 북구 화명신도시로 100, 211동 1006호 (화명동,코오롱 하늘채2차아파트)	주식회사 국민은행	서울특별시 영등포구 국제금융로8길 26(여의도동)	근저당권 설정	
	변경	마리면 말흘리	483-1	답	40	40	정연길	거창군 마리면 지동길 34-7				
97	당초	마리면 말흘리	485	도	250	32	국	국(농수산부)				
	변경	마리면 말흘리	485-1	도	37	37	국	국(농수산부)				
98	당초	마리면 말흘리	486	답	1,060	544	이두순	거창군 마리면 지동길 67-4				
	변경	마리면 말흘리	486-1	답	560	560	이두순	거창군 마리면 지동길 67-4				

경 남 공 보

제2641호

2023. 11. 9.(목)

일련 번호	구분	소재지	지번 (원래 지번)	지목	면적		토지소유자		관계인			비고
					공부상 면적 (㎡)	편입 면적 (㎡)	성명 또는 명칭	주소	성명 또는 명칭	주소	권리의 종류 및 내용	
99	당초	마리면 말흘리	487	답	4,141	398	오춘택	김해시 관동로27번길 95, 서희스타힐스 109동 1901호			기록사항 없음	
	변경	마리면 말흘리	487-1	답	382	382	오춘택	김해시 관동로27번길 95, 서희스타힐스 109동 1901호				
100	당초	마리면 말흘리	584	답	2,300	1,022	이현성 외 1인	서울특별시 강서구 금남화로24나길 14-7, 301호 (방화동, 체리빌라)			기록사항 없음	
	변경	마리면 말흘리	584-1	답	1,152	1,152	이현성 외 1인	서울특별시 강서구 금남화로24길 29-14				
101		마리면 말흘리	386	구	8,737	1,343	국	국(농수산부)				
102	당초	마리면 말흘리	585	답	488	186	이현성 외 1인	서울특별시 강서구 금남화로24나길 14-7, 301호 (방화동, 체리빌라)			기록사항 없음	
	변경	마리면 말흘리	585-1	답	195	195	이현성 외 1인	서울특별시 강서구 금남화로 24길 29-14				
103	당초	마리면 말흘리	586	답	2,766	619	김원순	거창읍 대동리 726-4	거창군 산림조합	거창군 거창읍 김천리 30-2	지상권 설정등기 말소	
	변경	마리면 말흘리	586-1	답	607	607	김원순	거창읍 중앙로1길 87-5				
104	당초	마리면 말흘리	592	답	2,605	945	오춘택	김해시 관동로27번길 95, 서희스타힐스 109동 1901호			기록사항 없음	
	변경	마리면 말흘리	592-1	답	1,087	1,087	오춘택	김해시 관동로27번길 95, 서희스타힐스 109동 1901호				

경 남 공 보

제2641호

2023. 11. 9.(목)

일련 번호	구분	소재지	지번 (원래 지번)	지목	면적		토지소유자		관계인			비고
					공부상 면적 (㎡)	편입 면적 (㎡)	성명 또는 명칭	주소	성명 또는 명칭	주소	권리의 종류 및 내용	
105	당초	마리면 말흘리	525-2	천	279	279	정상균	대동리 659			기록사항 없음	
	변경	마리면 말흘리	525-2	천	279	279	정종범	대구 달서구 월배로39길 26, 103동 2104호				
106		마리면 말흘리	1398-1	구	21	21	국	국(농수산부)				
107		마리면 말흘리	514-1	천	113	113	유진수	-				
108		마리면 말흘리	514-2	답	302	302	김석호	경상남도 거창군 거창읍 상림리 283-2 영창빌라 에이동 201호			기록사항 없음	
109	당초	마리면 말흘리	608	도	200	25	국	국(농수산부)				
	변경	마리면 말흘리	608-1	도	40	40	국	국(농수산부)				
110		마리면 말흘리	513-2	천	488	488	김관주	-				
111	당초	마리면 대동리	680	구	1,424	333	국	국(농수산부)				
	변경	마리면 대동리	680-6	구	120	120	국	국(농수산부)				
		마리면 대동리	680-7	구	250	250	국	국(농수산부)				
		마리면 대동리	680-8	구	173	173	국	국(농수산부)				
112	당초	마리면 대동리	680-5	답	2,210	584	박중규	경상남도 창원시 성산구 반지로16번길 33-19 (반지동)				
	변경	마리면 대동리	680-9	답	895	895	박중규	경상남도 창원시 의창구 사림로100번길 7				
113		마리면 대동리	683-2	천	2	2	오춘택	김해시 관동로27번길 95, 109동 1901호				
114		마리면 대동리	1713-4	천	3,423	3,419	국	국(건설부)				
115		마리면 대동리	684-2	천	222	222	오춘택	김해시 관동로27번길 95, 109동 1901호			기록사항 없음	

경 남 공 보

제2641호

2023. 11. 9.(목)

일련 번호	구분	소재지	지번 (원래 지번)	지목	면적		토지소유자		관계인			비고
					공부상 면적 (㎡)	편입 면적 (㎡)	성명 또는 명칭	주소	성명 또는 명칭	주소	권리의 종류 및 내용	
116	당초	마리면 대동리	681	답	1,542	873	오춘택	김해시 관동로27번길 95, 서희스타힐스 109동 1901호			기록사항 없음	
	변경	마리면 대동리	681-2	답	982	982	오춘택	김해시 관동로27번길 95, 109동 1901호				
117	당초	마리면 대동리	682	답	2,847	137	오학근	거창군 마리면말흘리 117				
	변경	마리면 대동리	682-2	답	150	150	오학근	대구 서구 염색공단천로 37				
118		마리면 대동리	686-2	천	220	220	정태균	위천면 강천리				
119		마리면 대동리	686-3	답	13	13	오석영	거창군 마리면 말흘리 117				
120	당초	마리면 대동리	685	도	155	31	국	국(농수산부)				
	변경	마리면 대동리	685-4	도	39	39	국	국(농수산부)				
121		마리면 대동리	687-7	전	3	3	정봉석	말흘리 125			기록사항 없음	
122		마리면 대동리	687-8	전	8	8	정봉석	말흘리 125			기록사항 없음	
123		마리면 대동리	687-3	천	85	85	신현성	위천면 대정리				
124		마리면 대동리	687-2	천	79	79	신현성	위천면 대정리				
125	당초	마리면 대동리	685-1	답	1,416	266	김상범	부산 부산진구 범천동 1252			기록사항 없음	
	변경	마리면 대동리	685-5	답	249	249	김상범	부산 금정구 금강로541번길 40, 12동 12307호				
126	당초	마리면 대동리	685-3	답	724	192	김복달	경상남도 거창군 마리면 대동리 1535-1	수송대 농업협동 조합	거창군 위천면 장거리 510-3	근저당권 설정등기 말소	
	변경	마리면 대동리	685-6	답	171	171	김복달	거창군 마리면 거안로 632-10				
127		마리면 대동리	688-2	천	13	13	오만대	말흘리				
128	당초	마리면 대동리	688-1	천	171	148	오만대	말흘리				
	변경	마리면 대동리	688-1	천	171	171	오만대	말흘리				

경 남 공 보

제2641호

2023. 11. 9.(목)

일련 번호	구분	소재지	지번 (원래 지번)	지목	면적		토지소유자		관계인			비고
					공부상 면적 (㎡)	편입 면적 (㎡)	성명 또는 명칭	주소	성명 또는 명칭	주소	권리의 종류 및 내용	
129	당초	마리면 대동리	689-1	답	377	28	김복달	거창군 마리면대동리 1535-1				
	변경	마리면 대동리	689-9	답	34	34	김복달	말흘리				
130	당초	마리면 대동리	689-8	답	33	9	국	거창군				
	변경	마리면 대동리	689-11	답	10	10	국	거창군				
131	당초	마리면 대동리	688-3	천	10	4	오만대	말흘리				
	변경	마리면 대동리	688-3	천	10	10	오만대	말흘리				
132	당초	마리면 대동리	689-6	답	7	1	국	거창군				
	변경	마리면 대동리	689-10	답	1	1	국	거창군				
133	당초	마리면 대동리	1514-2	답	294	234	국	거창군				
	변경	마리면 대동리	1514-6	답	236	236	국	거창군				
134	당초	마리면 대동리	1513-1	답	1,551	423	김복달	경상남도 거창군 마리면 대동리 1535-1	수송대 농업협동 조합	거창군 위천면 장거리 510-3	근저당권 설정등기 말소	
	변경	마리면 대동리	1513-7	답	508	508	김복달	거창군 마리면 거안로 632-10				
135		마리면 대동리	1713-8	천	912	17	국	국(건설부)				
136	당초	마리면 대동리	1514-5	천	100	37	오만대	말흘리				
	변경	마리면 대동리	1514-5	천	100	100	오만대	말흘리				
137		마리면 대동리	1513-2	천	93	93	박정준	거창군 마리면 말흘리 552			기록사항 없음	
138	당초	마리면 대동리	1514-1	천	548	522	오만대	말흘리				
	변경	마리면 대동리	1514-1	천	548	548	오만대	말흘리				

경 남 공 보

제2641호

2023. 11. 9.(목)

일련 번호	구분	소재지	지번 (원래 지번)	지목	면적		토지소유자		관계인			비고
					공부상 면적 (㎡)	편입 면적 (㎡)	성명 또는 명칭	주소	성명 또는 명칭	주소	권리의 종류 및 내용	
139	당초	마리면 대동리	1515-1	답	1,352	752	강신송	부산광역시 남구 유엔로 10, 104동 1801호(우암동, 뉴서울아파트)			기록사항 없음	
	변경	마리면 대동리	1515-8	답	757	757	강신송	부산광역시 남구 유엔로 10, 104동 1801호(우암동, 뉴서울아파트)				
140		마리면 대동리	1515-2	천	106	106	정순복	거창군 마리면 대동리 667			기록사항 없음	
141		마리면 대동리	1515-3	천	339	339	김명준	-				
142	당초	마리면 대동리	1517	답	625	564	백성봉	경상남도 거창군 거창읍 거합대로3길 23, 1501호(들꽃마을)			기록사항 없음	
	변경	마리면 대동리	1517-2	답	561	561	백성봉	경상남도 거창군 거창읍 거합대로3길 23, 1501호(들꽃마을)				
143		마리면 대동리	1520-1	도	1,532	151	국	국(건설부)				
144		마리면 대동리	1516-2	천	294	294	이인석	월계리				
145		마리면 대동리	1516-1	천	463	463	이승의	월계리 451				
146		마리면 대동리	1715	도	7,207	134	국	국(건설부)				
147		마리면 대동리	1728	구	671	187	국	국(농수산부)				
148		마리면 대동리	1518	답	10	10	오대식	경상남도 김해시 삼계로 218, 407동 1402호 (삼계동,분성마을 4단지한솔파크)			기록사항 없음	

경 남 공 보

제2641호

2023. 11. 9.(목)

일련 번호	구분	소재지	지번 (원래 지번)	지목	면적		토지소유자		관계인			비고
					공부상 면적 (㎡)	편입 면적 (㎡)	성명 또는 명칭	주소	성명 또는 명칭	주소	권리의 종류 및 내용	
149	당초	마리면 대동리	1518-2	답	13	3	오대식	경상남도 김해시 삼계로 218, 407동 1402호 (삼계동,분성마을 4단지한솔파크)			기록사항 없음	
	변경	마리면 대동리	1518-3	답	2	2	오대식	경상남도 김해시 삼계로 218, 407동 1402호 (삼계동,분성마을 4단지한솔파크)				
150	당초	마리면 대동리	1519	답	1,276	789	백두이	경상남도 거창군 마리면 말흘리 553			기록사항 없음	
	변경	마리면 대동리	1519-1	답	788	788	백두이	거창군 마리면 주암길 24-4				
151	당초	마리면 대동리	1523	답	212	26	조학제	말흘리 571			기록사항 없음	
	변경	마리면 대동리	1523-1	답	32	32	조학제	거창군 마리면 주암길 36-4				
152		마리면 대동리	1524-2	천	314	314	조학제	말흘리 571			기록사항 없음	
153	당초	마리면 대동리	1524-1	답	1,278	279	신범술	울산시 야음동 372-20			기록사항 없음	
	변경	마리면 대동리	1524-4	답	310	310	신범술	울산시 남구 변영로233번길 7				
154		마리면 대동리	1713	천	6,650	2,066	국	국(건설부)				
155	당초	마리면 대동리	1526-5	답	511	32	허사영	경상남도 거창군 마리면 거안로 659			기록사항 없음	
	변경	마리면 대동리	1526-6	답	32	32	허사영	경상남도 거창군 마리면 거안로 659				
156	당초	마리면 대동리	1526-2	천	13	1	하영수	경남 거창군 거창읍 상림리 597-2			기록사항 없음	
	변경	마리면 대동리	1526-2	천	13	13	하영수	거창군 거창읍 장팔길77, 201호				
157		마리면 말흘리	505-2	천	3	3	박만춘	서울특별시 서대문구 송월동 1-42			기록사항 없음	

경 남 공 보

제2641호

2023. 11. 9.(목)

일련 번호	구분	소재지	지번 (원래 지번)	지목	면적		토지소유자		관계인			비고
					공부상 면적 (㎡)	편입 면적 (㎡)	성명 또는 명칭	주소	성명 또는 명칭	주소	권리의 종류 및 내용	
158	당초	마리면 말흘리	511-3	답	2,804	94	이기현	거창읍 상동 83-3			기록사항 없음	
	변경	마리면 말흘리	511-12	답	99	99	이기현	거창군 거창읍 거열로6길 55				
159	당초	마리면 말흘리	511-2	답	2,906	80	오전택	경기도 성남시 분당구 분당로263번길 68,110동 301호(분당동,한 신라이프빌라)			기록사항 없음	
	변경	마리면 말흘리	511-11	답	95	95	오전택	경기도 성남시 분당구 분당로263번길 68,110동 301호(분당동,한 신라이프빌라)				
160	당초	마리면 말흘리	504-8	구	20	20	장재욱	580			기록사항 없음	
	변경	마리면 말흘리	504-8	구	20	20	김소자	거창군 마리면 주암길 48-3				
161	당초	마리면 말흘리	511-1	답	2,880	84	오전택	경기도 성남시 분당구 분당로263번길 68,110동 301호(분당동,한 신라이프빌라)			기록사항 없음	
	변경	마리면 말흘리	511-10	답	92	92	오전택	경기도 성남시 분당구 분당로263번길 68,110동 301호(분당동,한 신라이프빌라)				
162		마리면 말흘리	504-7	답	57	57	김소자	경상남도 거창군 마리면 말흘리 580			기록사항 없음	
163	당초	마리면 말흘리	511	답	2,692	50	이성명 외 1인	대구 달서구 진천동 490 진천청구타운 102동 801호			기록사항 없음	
	변경	마리면 말흘리	511-9	답	65	65	이성명 외 1인	대구 달서구 진천동 490 진천청구타운 102동 801호				

경 남 공 보

제2641호

2023. 11. 9.(목)

일련 번호	구분	소재지	지번 (원래 지번)	지목	면적		토지소유자		관계인			비고
					공부상 면적 (㎡)	편입 면적 (㎡)	성명 또는 명칭	주소	성명 또는 명칭	주소	권리의 종류 및 내용	
164	당초	마리면 말흘리	504-3	천	10	10	장재욱	580			기록사항 없음	
	변경	마리면 말흘리	504-3	천	10	10	김소자	경상남도 거창군 마리면 말흘리 580				
165		마리면 말흘리	503-9	답	25	25	김소자	경상남도 거창군 마리면 말흘리 580			기록사항 없음	
166	당초	마리면 말흘리	1392-1	구	586	303	국	국(농수산부)				
	변경	마리면 말흘리	1392-24	구	298	298	국	국(농수산부)				
167		마리면 말흘리	1388-2	도	137	61	국	국(건설부)				
168		마리면 말흘리	384-1	천	400	400	이성재	거창읍 정장리 307				
169	당초	마리면 말흘리	384-10	천	161	36	이성재	거창읍 정장리 307				
	변경	마리면 말흘리	384-10	천	161	161	이성재	거창읍 정장리 307				
170	당초	마리면 말흘리	396	답	1686	492	전재규	경상남도 거창군 거창읍 대평리 1187 참총아파트-1206	수승대 농업협동 조합	경상남도 거창군 위천면 장기리 510-3	근저당권 설정	
	변경	마리면 말흘리	396-11	답	512	512	전재규	경상남도 거창군 거창읍 대평리 1187 참총은아파트-12 06	수승대 농업협동 조합 (재)신용 보증재단 중앙회	거창군 북상면 송계로 717 대전 서구 월평2동 한밭대로 713	근저당권 가압류	
171		마리면 말흘리	394-6	도	389	33	국	국(농림수산부)				
172	당초	마리면 말흘리	396-5	도	530	91	국	국(국토교통부)				
	변경	마리면 말흘리	396-14	도	94	94	국	국(국토교통부)				
173	당초	마리면 말흘리	353-2	답	2505	372	박재수	경상남도 거창군 마리면 송림길 192			기록사항 없음	
	변경	마리면 말흘리	353-7	답	446	446	박재수	함양군 안의면 귀곡길 176-20				

경 남 공 보

제2641호

2023. 11. 9.(목)

일련 번호	구분	소재지	지번 (원래 지번)	지목	면적		토지소유자		관계인			비고
					공부상 면적 (㎡)	편입 면적 (㎡)	성명 또는 명칭	주소	성명 또는 명칭	주소	권리의 종류 및 내용	
174	당초	마리면 말흘리	353-1	천	1,111	955	빈창순	거창읍 상동 55-7			기록사항 없음	
	변경	마리면 말흘리	353-6	천	987	987	빈창순	거창군 거창읍 상동1길 89				
175	당초	마리면 말흘리	351-2	답	2,355	101	빈창순	거창읍 상동 55-7			기록사항 없음	
	변경	마리면 말흘리	351-5	답	100	100	빈창순	거창군 거창읍 상동1길 89				
176		마리면 말흘리	350-2	임	440	440	빈창순	거창읍 상동 55-7			기록사항 없음	
177	당초	마리면 말흘리	350-1	답	1,759	387	빈창순	거창읍 상동 55-7			기록사항 없음	
	변경	마리면 말흘리	350-3	답	383	383	빈창순	거창군 거창읍 상동1길 89				
178		마리면 말흘리	230-7	임	1,164	1,164	국	국(건설부)				
179	당초	마리면 말흘리	230-6	도	536	74	국	국(건설부)				
	변경	마리면 말흘리	230-10	도	136	136	국	국(건설부)				
180	당초	마리면 말흘리	227-4	도	76	55	국	거창군				
	변경	마리면 말흘리	227-10	도	57	57	국	거창군				
181		마리면 말흘리	227-6	도	460	15	국	국(건설부)				
182		마리면 말흘리	1380-2	도	1,520	1	국	국(건설부)				
183	당초	마리면 말흘리	223-2	도	7	3	김금석	-				
	변경	마리면 말흘리	223-2	도	7	7	김금석	-				
184		마리면 말흘리	221-2	도	10	10	이현국	웅양면 산포리				
185		마리면 말흘리	223-3	도	10	5	국	국(건설부)				
186		마리면 말흘리	221-3	도	7	7	국	국(건설부)				
187	당초	마리면 말흘리	219-3	도	151	1	국	국(건설부)				
	변경	마리면 말흘리	219-13	도	1	1	국	국(건설부)				

경 남 공 보

제2641호

2023. 11. 9.(목)

일련 번호	구분	소재지	지번 (원래 지번)	지목	면적		토지소유자		관계인			비고
					공부상 면적 (㎡)	편입 면적 (㎡)	성명 또는 명칭	주소	성명 또는 명칭	주소	권리의 종류 및 내용	
188	당초	마리면 말흘리	219-7	답	4	3	김찬조	경상북도 예천군 풍양면 풍신길 146-8	동양물산 기업주식 회사	서울특별시 강남구 언주로 133길7 (논현동, 대용빌딩)	지상권 설정	
	변경	마리면 말흘리	219-15	답	3	3	김찬조	경상북도 예천군 풍양면 풍신길 146-8	동양물산 기업주식 회사	서울특별시 강남구 언주로 133길7 (논현동, 대용빌딩)	근저당권 , 지상권 설정	
189	당초	마리면 말흘리	219-1	대	1,537	38	김찬조	경상북도 예천군 풍양면 풍신길 146-8	동양물산 기업주식 회사	서울특별시 강남구 언주로 133길7 (논현동, 대용빌딩)	지상권 설정	
	변경	마리면 말흘리	219-10	대	25	25	김찬조	경상북도 예천군 풍양면 풍신길 146-8	동양물산 기업주식 회사	서울특별시 강남구 언주로 133길7 (논현동, 대용빌딩)	근저당권 , 지상권 설정	
		마리면 말흘리	219-11	대	13	13	김찬조	경상북도 예천군 풍양면 풍신길 146-8	동양물산 기업주식 회사	서울특별시 강남구 언주로 133길7 (논현동, 대용빌딩)	근저당권 , 지상권 설정	
190	당초	마리면 말흘리	219-2	구	99	94	국	국(농림수산부)				
	변경	마리면 말흘리	219-12	구	94	94	국	국(농림수산부)				
191	당초	마리면 말흘리	223-4	대	221	129	김동관	경상남도 거창군 주상면 새터길 45-42			기록사항 없음	
	변경	마리면 말흘리	223-5	대	132	132	김동관	경상남도 거창군 주상면 새터길 45-42				
192		마리면 말흘리	219-6	답	2	2	김찬조	경상북도 예천군 풍양면 풍신길 146-8	동양물산 기업주식 회사	서울특별시 강남구 언주로 133길7 (논현동, 대용빌딩)	근저당권 , 지상권 설정	
193	당초	마리면 말흘리	219-4	답	658	68	김동현	경상남도 거창군 마리면 빼제로 10	마리농업 협동조합	거창군 마리면 말흘리 237-2	근저당권 설정등기 말소	
	변경	마리면 말흘리	219-14	답	69	69	김동현	거창군 마리면 빼제로 10				
194		마리면 말흘리	219-9	답	95	95	김동현	거창군 마리면 빼제로 10			기록사항 없음	
195		마리면 말흘리	221-4	천	721	721	국	국(건설부)				

경 남 공 보

제2641호

2023. 11. 9.(목)

일련 번호	구분	소재지	지번 (원래 지번)	지목	면적		토지소유자		관계인			비고
					공부상 면적 (㎡)	편입 면적 (㎡)	성명 또는 명칭	주소	성명 또는 명칭	주소	권리의 종류 및 내용	
196		마리면 말흘리	218-1	답	489	489	정수복	경상남도 거창군 거창읍 거열로8길 94			기록사항 없음	
197		마리면 말흘리	218-2	구	99	99	국	국(농림수산부)				
198	당초	마리면 말흘리	220-2	답	3,229	435	국	거창군				
	변경	마리면 말흘리	220-4	답	441	441	국	거창군				
199		마리면 말흘리	264-3	구	5,326	58	국	국(농림수산부)				
200	당초	마리면 말흘리	244-4	도	493	97	국	국(농림수산부)				
	변경	마리면 말흘리	244-6	도	95	95	국	국(농림수산부)				
201	당초	마리면 말흘리	222-2	답	2,595	1,742	전병하	경상북도 구미시 인동36길 23-34, 702동 1004호(구평동,부 영아파트)			기록사항 없음	
	변경	마리면 말흘리	222-4	답	1,784	1,784	전병하	경기도 파주시 와석순환로 347, 208동 1003호				
202	당초	마리면 말흘리	222-1	답	2,817	155	정은순	부산 동구 좌천동 832-5 하승빌라-501			기록사항 없음	
	변경	마리면 말흘리	222-3	답	162	162	정은순	부산 동구 좌천로 40, 501호				
203		마리면 말흘리	244-3	구	684	144	국	국(농림수산부)				
204	당초	마리면 말흘리	5-3	답	496	496	이복생	부산시 부산진구 범천동 1090-41			기록사항 없음	
	변경	마리면 말흘리	5-3	답	496	496	신영숙	거창군 마리면 거안로 834-15				
205		마리면 말흘리	5-2	답	579	579	서석룡	거창군 마리면 말흘리 184				
206	당초	마리면 말흘리	5-1	답	1,894	782	김낙중	경상남도 거창군 마리면 말흘리 228-1			기록사항 없음	
	변경	마리면 말흘리	5-4	답	724	724	김낙중	거창군 마리면 송림길 16				

경 남 공 보

제2641호

2023. 11. 9.(목)

일련 번호	구분	소재지	지번 (원래 지번)	지목	면적		토지소유자		관계인			비고
					공부상 면적 (㎡)	편입 면적 (㎡)	성명 또는 명칭	주소	성명 또는 명칭	주소	권리의 종류 및 내용	
207	당초	마리면 말흘리	2	구	155	34	국	국(농림수산부)				
	변경	마리면 말흘리	2-1	구	40	40	국	국(농림수산부)				
208	당초	마리면 영승리	671-1	도	2,215	104	국	국(농림수산부)				
	변경	마리면 영승리	671-4	도	104	104	국	국(농림수산부)				
209	당초	마리면 영승리	639	답	2,274	294	김순옥 외 3인	부산광역시 북구 덕천로 194, 6동 303호 (만덕동, 럭키아파트)				기록사항 없음
	변경	마리면 영승리	639-1	답	287	287	김순옥 외 3인	부산광역시 북구 덕천로 194, 6동 303호(만덕동, 럭키아파트)				
210		마리면 영승리	640	답	575	575	김태형 외 1인	서울특별시 광진구 자양로 37가길 19-1 (구의동)				기록사항 없음
211		마리면 영승리	689	구	2,899	185	국	국(농림수산부)				
212	당초	마리면 영승리	638	답	1,719	1,181	최현심	경상남도 거창군 마리면 계동길 166	수승대 농업협동 조합	경상남도 거창군 위천면 장터길 31		근저당권 설정
	변경	마리면 영승리	638-1	답	1,208	1,208	최현심	거창군 마리면 계동길 166	수승대 농업협동 조합	경상남도 거창군 위천면 장터길 31		근저당권 설정
213		마리면 영승리	743-3	도	4,896	330	국	국(건설부)				
214	당초	마리면 영승리	637	답	1,243	25	노영식	297				기록사항 없음
	변경	마리면 영승리	637-1	답	24	24	노영식	대구 남구 회망로 50				
215	당초	마리면 영승리	632	답	2,559	11	박우인	대구광역시 달서구 용산동 875-7				기록사항 없음
	변경	마리면 영승리	632-1	답	9	9	박우인	대구 달서구 와룡로51길 86-10				

경 남 공 보

제2641호

2023. 11. 9.(목)

일련 번호	구분	소재지	지번 (원래 지번)	지목	면적		토지소유자		관계인			비고
					공부상 면적 (㎡)	편입 면적 (㎡)	성명 또는 명칭	주소	성명 또는 명칭	주소	권리의 종류 및 내용	
216	당초	마리면 영승리	633	답	2,453	83	신재옥	경상남도 거창군 마리면 거안로 860 - 25	수승대 농업협동 조합	경상남도 거창군 위천면 장터길 31	근저당권 설정	
	변경	마리면 영승리	633-1	답	80	80	신재옥	거창군 마리면 거안로 860-25	수승대 농업협동 조합	경상남도 거창군 위천면 장터길 31	근저당권	
217	당초	마리면 영승리	634	답	3,207	2,161	홍외길	서울특별시 중랑구 면목동 458-8			기록사항 없음	
	변경	마리면 영승리	634-1	답	2,180	2,180	홍외길	서울특별시 중랑구 면목로44가길 49				
218		마리면 영승리	629-2	답	268	268	홍채룡	서울시 동대문구 창신3동 시민아파트 5동 티13호			기록사항 없음	
219		마리면 영승리	628-4	천	1,613	1,613	이태영	웅양면 동호리				
220		마리면 영승리	628-3	답	69	69	정수만	393			기록사항 없음	
221		마리면 영승리	745-3	구	4,889	163	국	국(농림수산부)				
222	당초	마리면 영승리	630-1	답	2,721	541	이상수	경상남도 거창군 거창읍 공수들8길63			기록사항 없음	
	변경	마리면 영승리	630-4	답	474	474	이상수	경상남도 거창군 거창읍 공수들8길63				
223	당초	마리면 영승리	630-2	답	2,215	824	정연옥	울산광역시 남구 북부순환도로 35, 101동 905호 (무거동, 무거위브자이)			기록사항 없음	
	변경	마리면 영승리	630-5	답	817	817	정연옥	울산광역시 남구 북부순환도로 35, 101동 905호 (무거동, 무거위브자이)				
224		마리면 영승리	627-3	답	116	116	정연옥	울산광역시 남구 북부순환도로 35, 101동 905호 (무거동, 무거위브자이)			기록사항 없음	

경 남 공 보

제2641호

2023. 11. 9.(목)

일련 번호	구분	소재지	지번 (원래 지번)	지목	면적		토지소유자		관계인			비고
					공부상 면적 (㎡)	편입 면적 (㎡)	성명 또는 명칭	주소	성명 또는 명칭	주소	권리의 종류 및 내용	
225	당초	마리면 영승리	631	답	1,911	1,323	조창범	말흘리 220			기록사항 없음	
	변경	마리면 영승리	631-4	답	1,378	1,378	조창범	거창군 마리면 말흘리 220				
226		마리면 영승리	1305-2	구	562	562	국	국(농림수산부)				
227		마리면 영승리	620-3	천	241	241	이복수	-				
228		마리면 영승리	621-2	답	231	231	조창범	거창군 마리면 말흘리 220			기록사항 없음	
229		마리면 영승리	744-2	도	2,886	60	국	국(농림수산부)				
230	당초	마리면 영승리	623	답	1,233	10	정중용	대동리 654			기록사항 없음	
	변경	마리면 영승리	623-1	답	10	10	정중용	거창군 마리면 새작길 58-10				
231	당초	마리면 영승리	621-1	답	2,017	789	이태준	경기도 수원시 장안구 조원동 771-12	채정희	충청남도 청양군 대치면 수석리 291-2	근저당권 설정등기 말소	
	변경	마리면 영승리	621-3	답	794	794	이용재	경기도 수원시 권선구 정조로 410(세류동)				
232	당초	마리면 영승리	374-2	전	276	276	김창구 외 1인	부산광역시 사상구 백양대로342번가 17,205동 2306호 (주례동, 엘지 신주례아파트)	이태준	수원시 장안구 조원동 771-12	근저당권 설정등기 말소	
	변경	마리면 영승리	374-2	전	276	276	이용재 외 1인	경기도 수원시 권선구 정조로 410(세류동)				
233	당초	마리면 영승리	373-2	전	344	108	김길자	721			기록사항 없음	
	변경	마리면 영승리	373-4	전	104	104	김길자	거창군 마리면 초동길 145				
234	당초	마리면 영승리	373-3	전	453	113	국	경상남도				
	변경	마리면 영승리	373-5	전	106	106	국	경상남도				
235	당초	마리면 영승리	374-3	전	587	223	국	경상남도				
	변경	마리면 영승리	374-4	전	219	219	국	경상남도				

경 남 공 보

제2641호

2023. 11. 9.(목)

일련 번호	구분	소재지	지번 (원래 지번)	지목	면적		토지소유자		관계인			비고
					공부상 면적 (㎡)	편입 면적 (㎡)	성명 또는 명칭	주소	성명 또는 명칭	주소	권리의 종류 및 내용	
236		마리면 영승리	1315-24	천	269,977	14,260	국	국(건설부)				
237	당초	마리면 영승리	1315-88	천	790	96	국	국(건설부)				
	변경	마리면 영승리	1315-89	천	100	100	국	국(건설부)				
238	당초	마리면 영승리	380-4	구	1,626	1,221	국	국(농림수산부)				
	변경	마리면 영승리	380-6	구	1,232	1,232	국	국(농림수산부)				
239	당초	마리면 영승리	607	답	2,175	45	정규범	경기 고양시 덕양구 행신동 781 소만마을 801동 402호				기록사항 없음
	변경	마리면 영승리	607-1	답	48	48	정규범	경기 고양시 덕양구 소만로49, 801동 402호				
240	당초	마리면 영승리	606	답	1,342	264	임용준	경상남도 거창군 거창읍 동동3길 15,202호 (신흥2차아파트)	김정순	경상남도 거창군 마리면 영승리 475	근저당권 설정등기 말소	
	변경	마리면 영승리	606-1	답	245	245	임용준	경상남도 거창군 거창읍 동동3길 15,202호 (신흥2차아파트)				
241	당초	마리면 영승리	605	답	1,438	312	정수모	478				기록사항 없음
	변경	마리면 영승리	605-1	답	294	294	정수모	경북 구미시 박정희로 599, 122동 901호				
242		마리면 영승리	619-1	천	671	671	김재수	거창읍 상동				
243		마리면 영승리	617-1	답	73	73	정정균	거창군 마리면 영승리 469				기록사항 없음
244	당초	마리면 영승리	604	답	7,835	1,500	신갑성	경상남도 거창군 마리면 영승리 478	한국농어 촌공사	의왕시 포일동 487	근저당권 설정	
	변경	마리면 영승리	604-1	답	1,520	1,520	신갑성	거창군 마리면 영승리 478	한국농어 촌공사	경기도 의왕시 안양판교로 98(포일동)	근저당권	

경 남 공 보

제2641호

2023. 11. 9.(목)

일련 번호	구분	소재지	지번 (원래 지번)	지목	면적		토지소유자		관계인			비고
					공부상 면적 (㎡)	편입 면적 (㎡)	성명 또는 명칭	주소	성명 또는 명칭	주소	권리의 종류 및 내용	
245	당초	마리면 영승리	603	답	579	137	신홍범	서울특별시 강서구 금남화로 13길 36, 101동 101호(방화동, 방화4차대승 훼미리아파트)			기록사항 없음	
	변경	마리면 영승리	603-1	답	136	136	신홍범	서울특별시 강서구 금남화로 13길 36, 101동 101호(방화동, 방화4차대승 훼미리아파트)				
246		마리면 영승리	578-1	도	3,878	496	국	국(농림수산부)				
247	당초	마리면 영승리	602	답	2,377	178	김정철	경상남도 거창군 마리면 초동길 11	남거창 농협협동 조합	경상남도 거창군 남상면 수남로 1835	근저당권 설정	
	변경	마리면 영승리	602-1	답	176	176	김정철	경상남도 거창군 마리면 초동길 11	남거창 농협협동 조합	경상남도 거창군 남상면 수남로 1835	근저당권	
248	당초	마리면 영승리	601-2	답	374	26	김정철	경상남도 거창군 마리면 초동길 11	원학농업 협동조합	경남 거창군 위천면 장거리 510-3	근저당권 설정등기 말소	
	변경	마리면 영승리	601-4	답	28	28	김정철	경상남도 거창군 마리면 초동길 11	남거창 농협협동 조합	경상남도 거창군 남상면 수남로 1835	근저당권	
249	당초	마리면 영승리	601-1	답	2,750	249	이윤희	말흘리 148			기록사항 없음	
	변경	마리면 영승리	601-3	답	260	260	이윤희	대전 중구 서문로32, 111동 207호				
250	당초	마리면 영승리	600	답	3,755	556	오춘자	말흘리 439			기록사항 없음	
	변경	마리면 영승리	600-1	답	595	595	오춘자	거창군 마리면 지동길 14				
251	당초	마리면 영승리	599	답	2,426	420	김정순	경상남도 거창군 마리면 영승리 475	원학농업 협동조합	경남 거창군 위천면 장거리 510-3	근저당권 설정등기 말소	
	변경	마리면 영승리	599-1	답	436	436	김정순	거창군 마리면 장백길 60-6				

경 남 공 보

제2641호

2023. 11. 9.(목)

일련 번호	구분	소재지	지번 (원래 지번)	지목	면적		토지소유자		관계인			비고
					공부상 면적 (㎡)	편입 면적 (㎡)	성명 또는 명칭	주소	성명 또는 명칭	주소	권리의 종류 및 내용	
252	당초	마리면 영승리	598	답	3,008	729	서석룡	경상남도 거창군 마리면 말흘리 14-1	마리농업 협동조합	거창군 마리면 말흘리 237-2	근저당권 설정등기 말소	
	변경	마리면 영승리	598-1	답	730	730	서석룡	거창군 마리면 말흘리 184				
253	당초	마리면 영승리	597	답	2,760	1,289	신갑성	경상남도 거창군 마리면 장백길 48-6	한국농어 촌공사	경기도 의왕시 안양판교로 98(포일동)	근저당권 설정	
	변경	마리면 영승리	597-1	답	1,332	1,332	신갑성	거창군 마리면 장백길 48-6	한국농어 촌공사	경기도 의왕시 안양판교로 98(포일동)	근저당권 설정	
254		마리면 말흘리	12	구	2,604	1,290	국	국(농림수산부)				
255	당초	마리면 말흘리	6-1	답	3,078	1,259	김한중	경상남도 거창군 마리면 송림길 16			기록사항 없음	
	변경	마리면 말흘리	6-4	답	1,358	1,358	김한중	거창군 마리면 송림길 16				
256	당초	마리면 말흘리	11	도	334	84	국	국(농림수산부)				
	변경	마리면 말흘리	11-4	도	81	81	국	국(농림수산부)				
257	당초	마리면 말흘리	13-1	답	3,365	1,597	서석룡	184	마리농업 협동조합	거창군 마리면 말흘리 237-2	근저당권 설정	
	변경	마리면 말흘리	13-15	답	1,669	1,669	서석룡	거창군 마리면 말흘리 184				
258		마리면 말흘리	217-31	답	244	244	국	거창군				
259	당초	마리면 말흘리	217-1	답	1,549	160	국	거창군				
	변경	마리면 말흘리	217-34	답	162	162	국	거창군				
260		마리면 말흘리	217-32	답	642	642	국	거창군				
261	당초	마리면 말흘리	217-2	답	2,893	550	국	거창군				
	변경	마리면 말흘리	217-35	답	565	565	국	거창군				
262	당초	마리면 말흘리	217-4	답	183	155	국	거창군				
	변경	마리면 말흘리	217-36	답	160	160	국	거창군				

경 남 공 보

제2641호

2023. 11. 9.(목)

일련 번호	구분	소재지	지번 (원래 지번)	지목	면적		토지소유자		관계인			비고
					공부상 면적 (㎡)	편입 면적 (㎡)	성명 또는 명칭	주소	성명 또는 명칭	주소	권리의 종류 및 내용	
263		마리면 말흘리	217-33	답	398	398	국	거창군				
264	당초	마리면 말흘리	217-27	답	438	35	오재환	경상남도 거창군 마리면 말흘리 188-3			기록사항 없음	
	변경	마리면 말흘리	217-38	답	35	35	오재환	거창군 마리면 진산길 12				
265	당초	마리면 말흘리	217-17	대	239	36	국	국(경찰청)				
	변경	마리면 말흘리	217-37	대	39	39	국	국(경찰청)				
266	당초	마리면 말흘리	214-4	대	149	28	마공지	247			기록사항 없음	
	변경	마리면 말흘리	214-8	대	32	32	마공지	거창군 마리면 말흘리 247				
267	제외	마리면 말흘리	214-3	도	13	2	김이현	울리				
268	제외	마리면 말흘리	214-2	도	149	3	김이현	울리				
269	당초	마리면 말흘리	212-2	도	63	27	국	국(국토해양부)				
	변경	마리면 말흘리	212-4	도	30	30	국	국(국토해양부)				
270	당초	마리면 말흘리	212	대	454	337	오재환	경상남도 거창군 마리면 말흘리 188-3			기록사항 없음	
	변경	마리면 말흘리	212-3	대	338	338	오재환	거창군 마리면 진산길 12				
271	당초	마리면 말흘리	205	구	95	5	국	국(농수산부)				
	변경	마리면 말흘리	205-2	구	6	6	국	국(농수산부)				
272	당초	마리면 말흘리	203	답	2,468	309	김치성	경상남도 거창군 거창읍 강남로 266,104동1003호 (거창코아루 에듀시티)	북부농업 협동조합	경상남도 거창군 주상면 당대고개길 6(웅양지점)	근저당권 설정	
	변경	마리면 말흘리	203-2	답	324	324	김치성	경상남도 거창군 거창읍 강남로 266,104동1003호 (거창코아루 에듀시티)	북부농업 협동조합	경상남도 거창군 주상면 당대고개길 6(웅양지점)	근저당권 설정	

경 남 공 보

제2641호

2023. 11. 9.(목)

일련 번호	구분	소재지	지번 (원래 지번)	지목	면적		토지소유자		관계인			비고
					공부상 면적 (㎡)	편입 면적 (㎡)	성명 또는 명칭	주소	성명 또는 명칭	주소	권리의 종류 및 내용	
273	당초	마리면 말흘리	202	답	1,820	800	이상우	거창읍 상림리 573-1			기록사항 없음	
	변경	마리면 말흘리	202-1	답	833	833	이상우	경기도 수원시 장안구 화산로 85, 124동 603호				
274		마리면 말흘리	211-4	임	434	434	국	거창군				
275	당초	마리면 말흘리	445	답	3,071	503	안건이	북상면 창선리 378			기록사항 없음	
	변경	마리면 말흘리	445-6	답	504	504	안건이	거창군 북상면 창선길 119-14				
276	당초	마리면 말흘리	444	구	166	34	국	국(농수산부)				
	변경	마리면 말흘리	444-2	구	31	31	국	국(농수산부)				
277		마리면 말흘리	1383	구	47	47	국	국(농수산부)				
278	당초	마리면 말흘리	201-2	답	843	511	김재근	서울 관악구 방배동 541-117			기록사항 없음	
	변경	마리면 말흘리	201-5	답	522	522	김재근	서울 관악구 방배동 541-117				
279		마리면 말흘리	393-1	임	1,838	1,838	말흘리	-				
280	당초	마리면 말흘리	201	답	1,917	556	김재근	1049			기록사항 없음	
	변경	마리면 말흘리	201-4	답	570	570	김재근	거창군 마리면 말흘리 1049				
281	당초	마리면 말흘리	201-3	도	449	55	국	거창군				
	변경	마리면 말흘리	201-6	도	53	53	국	거창군				
282		마리면 말흘리	385	도	816	33	국	국(농수산부)				
283		마리면 말흘리	392	도	846	846	국	거창군				
284		마리면 말흘리	391-2	도	2,330	2,330	국	거창군				
285	당초	마리면 말흘리	388	답	1,767	1,246	김재근	서울 관악구 방배동 541-117			기록사항 없음	
	변경	마리면 말흘리	388-7	답	1,311	1,311	김재근	서울 관악구 방배동 541-117				

경 남 공 보

제2641호

2023. 11. 9.(목)

일련 번호	구분	소재지	지번 (원래 지번)	지목	면적		토지소유자		관계인			비고
					공부상 면적 (㎡)	편입 면적 (㎡)	성명 또는 명칭	주소	성명 또는 명칭	주소	권리의 종류 및 내용	
286	당초	마리면 말흘리	388-1	답	961	11	이승우	경상남도 거창군 마리면 송림길 180	수승대 농업협동 조합	경상남도 거창군 위천면 장터길 31	근저당권 설정	
	변경	마리면 말흘리	388-8	답	14	14	이승우	경상남도 거창군 마리면 송림길 180	수승대 농업협동 조합	경상남도 거창군 위천면 장터길 31	근저당권 설정	
287	당초	마리면 말흘리	390-10	답	32	32	유명준 외 1인	132			기록사항 없음	
	변경	마리면 말흘리	390-10	답	32	32	유명준 외 1인	거창군 마리면 말흘리 145				
288		마리면 말흘리	390-6	도	317	317	이만우	부산 동래구 명장동 105-25			기록사항 없음	
289		마리면 말흘리	390-5	천	385	385	이만우	부산 동래구 명장동 105-25			기록사항 없음	
290		마리면 말흘리	389-1	답	32	32	김영갑	거창군 마리면 말흘리 129				
291	당초	마리면 말흘리	394	답	2,627	1,056	오창환	대구광역시 달서구 도원동 1444 미리샘마을 204-1102			기록사항 없음	
	변경	마리면 말흘리	394-11	답	1,082	1,082	오창환	대구광역시 달서구 도원동 1444 미리샘마을 204-1102				
292	당초	마리면 말흘리	445-3	답	2,662	67	유희순	경북 상주시 외서면 봉강리 1033			기록사항 없음	
	변경	마리면 말흘리	445-7	답	68	68	유희순	경북 상주시 외서면 봉강2길 46-28				
293	추가	마리면 말흘리	400-35	천	37	37	국	거창군				

수용되거나 사용할 지장물의 세목조사 (추가)

일련 번호	소재지	지번	물건의 종류	구조 및 규격 (m)	수량	이용 상황	소유자		비고
							성명	주소	
1	마리면 말흘리	219-14	주목나무	R5*H1.5	1주		김동현	거창군 마리면 빼제로 10	
			뽕나무	R20*H5	4주				
			산수유나무	R5*H2	3주				

경 남 공 보

제2641호

2023. 11. 9.(목)

일련 번호	소재지	지번	물건의 종류	구조 및 규격 (m)	수량	이용 상황	소유자		비고
							성명	주소	
			향나무	R30*H2	1주				
			창고	철골조강 판지붕(12*5)	60㎡				
2	마리면 영승리	602-1	그물울타리	L150*H1.5	1식		김정철	거창군 마리면 조동길 11	
3	마리면 말흘리	478-2	CCTV		1식		도재홍	밀양시 단장면 표충로 64-12	
			세콤		1식				
			수목울타리(개나리)	L22m*H2.5m	1군				
			단풍나무	R20*H4	1주				
			뽕나무	R30*H6	2주				
			자두나무	R15*H3	1주				
			느티나무	R70*H13	1주				
			매실나무	R20*H6	2주				
			보리수	R10*H2.5	2주				
			앵두나무	R10*H1.5	2주				
			측백나무	R30*H10	1주				
			향나무	R30*H5	1주				
			창고 및 세면장	철 파이프 합석지붕(12*4)	48㎡				
			철문		1식				
			컨테이너	3m*6m	2개				
4	마리면 말흘리	486-1	계사		1식		이두순	거창군 마리면 지동길 67-4	
			관정		1식				
			농사용전기		1식				
			농자재이전비		1식				
			닭		10마리				
			머루(지주대포함)		1식				
			도라지	L15m*W30cm	1군				
			두릅	R3*H1.5	30주				
			무궁화	R10*H1.5	1주				
			무화과	W1*H1.7	2주				
			석류나무	R3*H1.5	1주				
			아로니아	W1.5m*H1.7m	35주				
			왕대추나무	R10*H2	2주				
			비닐하우스		1식				
			양수기		1식				

경 남 공 보

제2641호

2023. 11. 9.(목)

일련 번호	소재지	지번	물건의 종류	구조 및 규격 (m)	수량	이용 상황	소유자		비고
							성명	주소	
			창고(철재하우스)		1식				
5	마리면 말흘리	475-20	농사용전기		1식		정정식	거창군 마리면 지동길 18	
			농자재이전비		1식				
			비닐하우스	L7*L7	1식				
6	마리면 영승리	638-1	관수시설		1식		최현심	거창군 마리면 계동길 166	
			관정		1식				
			단풍나무	R10*H2.5	3주				
			대추나무	R30*H5	2주				
			감나무	R30*H5	2주				
			블루베리	W20*H1	1주				
			소나무	R1.8*H1.8	55주				
			향나무	W50cm*H30cm	30주				
			두릅	R15*H2	5주				
			매실나무	R10*H2.5	2주				
			배롱나무	R20*H2.5	1주				
			비닐하우스(개폐기포함)	L11*L100	1식				
			사과나무	R0.7*H2	2주				
			수국	R2*H0.5	2주				
			엄나무	R15*H6	1주				
			연산홍	L2*L5	1군				
			연산홍2	W2.*H1.7	2주				
			오가피	W1.5m*H1.7	1주				
			자재이전		1식				
			주목나무	W20*H1.8	2주				
			진출입로(석재)	L8*L1	1식				
			창고(목재)	L7.4*L4.3	1식				
			창고(벽돌)	L2.5*L1.8	1식				
7	마리면 말흘리	230-7	뽕나무	R30*H6	25주		김낙중	거창군 마리면 송림길 16	
8	마리면 말흘리	400-34	그물울타리	L50*H1.5	1식		김승필	대구 달서구 당산로45길 106	
9	마리면 말흘리	475-19	관정(대)		1식		노병원	거창군 마리면 지동길 25	
			관정(소)		2식				

경 남 공 보

제2641호

2023. 11. 9.(목)

일련 번호	소재지	지번	물건의 종류	구조 및 규격 (m)	수량	이용 상황	소유자		비고
							성명	주소	
			농사용전기		1개				
			비닐하우스1 (철재비닐포함)	L8.4*10	1식				
			개폐기1		1식				
			기름통		1식				
			난방기		1식				
			재배시설	L30cm*L7.7m	1식				
			환풍기		1개				
			비닐하우스2 (철재비닐포함)	L8.4*10	1식				
			개폐기2		1식				
			기름통2		1개				
			난방기2		1식				
			양액교반기		1식				
			자재이전비2		1				
			제어시스템		1식				
			비닐하우스4 (철재비닐포함)	L7.7*L3	1식				
			앵두나무	R10*H2.5	1주				
			제피나무	R3*H2	1주				
			자재이전비3		1식				
10	마리면 말흘리	353-7	벚나무	R30*H5	1주		박재수	함양군 안의면 귀곡길 176-20	
11	마리면 대동리	1519-1	농사용전기		1식		백두이	거창군 마리면 주암길 24-4	
12	마리면 말흘리	350-3	농사용전기	5kw	1식		빈창순	거창읍 상동 55-7	
13	마리면 말흘리	5-3	뽕나무	R15*H3.5	2주		신영숙	거창군 마리면 거안로 834-15	
14	마리면 영승리	633-1	관정		1식		신재욱	거창군 마리면 거안로 860-25	
			기름통		2개				
			농자재이전비						
			농사용전기		1식				
			동력개폐기		1식				
			바닥포장	L15*L3	1식				
			비닐하우스(개폐기포함)	L8.2*L40	1식				
			스카이라이프		1식				

경 남 공 보

제2641호

2023. 11. 9.(목)

일련 번호	소재지	지번	물건의 종류	구조 및 규격 (m)	수량	이용 상황	소유자		비고
							성명	주소	
			이동식화장실		1식				
			재배시설	L30cm*L40m*6	1식				
			컨테이너(창고포함)	L14.6*L4	1식				
			지붕	L16.6*L5	1식				
15	마리면 말흘리	682-1	관정		1식		안남순	거창군 마리면 지동길 54	
			농사용전기	5kw	1식				
16	마리면 말흘리	592-1	관정		1식		오춘택	김해시 관동로27번길 95, 서희스타힐스 109동 1901호	
			농사용전기	5kw	1식				
			뽕나무	R10*H2	1주				
17	마리면 말흘리	401-8	관정		1식		오관암	거창군 마리면 지동길 42-9	
			농사용전기	5kw	1식				
18	마리면 말흘리	222-4	농사용전기		1식		전병하	경기도 파주시 와석순환로 347, 208-1003	
			수로시설		1식				
19	마리면 말흘리	396-11	그물올타리	L100*H1	1식		전재규	거창군 거창읍 거창대로 29, 1206호	
			복숭아나무	W2.5*H1.8	1주				
			대추나무	R20*H3.5	1주				
			배나무	R20*H1.5	1주				
20	마리면 말흘리	540-8	감나무	R15*H3	3주		전점순	거창군 마리면 주암길 14-5	
21	마리면 대동리	1524-2	호두나무	R20*H6	1주		조학제	거창군 마리면 주암길 36-4	
			뽕나무	R20*H2	2주				
22	마리면 말흘리	475-11	농사용전기	5kw	1식		최동신	부산 부산진구 백양관문로 115, 105-804	

● 경상남도 고시 제2023-507호

농업진흥지역 해제 고시

「농지법」 제31조에 의거 농업진흥지역을 해제하기로 결정하였으므로 「농지법 시행령」 제27조 및 「토지 이용 규제 기본법」 제8조제2항의 규정에 따라 농업진흥지역 해제 결정 내용 및 지정 도면을 고시하고, 토지 조서와 관계도서는 토지 소재지 시·군청 및 읍·면사무소에 비치하여 토지 소유자 및 이해 관계인에게 20일 이상 열람할 수 있도록 합니다.

2023년 11월 9일

경상남도지사

1. 농업진흥지역 변경(해제) 후 면적

(단위: ha)

구분	계		농업진흥구역		농업보호구역	
	필지수	면적	필지수	면적	필지수	면적
경상남도	615,502	90,131.9796	514,700	78,448.1213	100,802	11,683.8583
사천시	34,954	4,261.1513	27,451	3,472.3576	7,503	788.7937

2. 변경(해제)사항

- ‘사천 도시관리계획(시설:학교(사남초등학교)) 결정(변경)’에 따른 농업진흥지역 해제
 - 사천시 사남면 월성리 491-1번지 외 2필지, 1,488㎡

3. 농업진흥지역 변경(해제)지역 도면 [지적도(1/5,000), 전산파일]: 게재 생략

4. 농업진흥지역 변경(해제) 토지조서 : 붙임

부 칙

① 이 고시는 고시한 날부터 시행한다.

경 남 공 보

제2641호

2023. 11. 9.(목)

- ② 해제지역 도면과 해제 토지조서가 상이할 경우에는 지정도면 (1/25,000 지형도, 1/5,000 지적도)을 기준으로 하되, 양 도면이 상이할 경우 1/5,000 지적도를 기준으로 한다.
- ③ 농업진흥지역 구획선(지정선) 밖의 토지가 토지조서에 등재된 것은 농업진흥지역이 아닌 것으로 본다.
- ④ 농업진흥지역 해제 고시한 지역 안에 누락된 토지도 농업진흥지역에서 해제된 것으로 본다.

붙임 : 농업진흥지역 해제 토지 총괄표 1부.

농업진흥지역 해제 토지조서 총괄

(단위:㎡)

구분	계	농지					비농지
		소계	답	전	과수원	기타	
진흥지역	1,488	1,488	1,488	-	-	-	-
진흥구역	1,488	1,488	1,488	-	-	-	-
보호구역	-	-	-	-	-	-	-

농업진흥지역 해제 토지조서

□ ‘사천 도시관리계획(시설: 학교(사남초등학교)) 결정(변경)’에 따른 농업진흥지역 해제
(농업진흥지역(진흥구역) → 농업진흥지역 밖)

연번	토지 소재지			지번	지목	공부면적 (㎡)	해제면적 (㎡)	농업진흥지역 용도 구분	비고
계	3필지					1,488	1,488		
1	사천시	사남면	월성리	491-1	답	690	690	농업진흥구역	
2	사천시	사남면	월성리	491-19	답	498	498	농업진흥구역	
3	사천시	사남면	월성리	491-21	답	300	300	농업진흥구역	

기타농지: 해당 없음

비농지: 해당 없음

공 고

● 경상남도 공고 제2023-1976호

정보통신공사업 등록 공고

정보통신공사업법 제72조의 규정에 의하여 정보통신공사업 등록사항을 다음과 같이 공고합니다.

2023년 11월 9일

경상남도지사

등록번호	상호	대표자	영업소소재지	등록일자
550471	(주)만성전기	채봉석	경남 거제시 사등면 두동로 85	2023.11.1.

● 경상남도 공고 제2023-1989호

보호수 지정 예정공고

「산림보호법」 제13조 및 「경상남도 보호수 및 준보호수의 지정·관리에 관한 조례」 제3조에 의거 다음과 같이 보호수 지정 예정 수목에 대해 다음과 같이 공고합니다.

2023년 11월 9일

경상남도지사

1. 지정 사유

배롱나무는 제원의 우수성과 함께 생태학적 가치, 역사문화사적 가치, 경관미학 가치, 희소성, 지속가능성 등 자연유산 및 문화자산으로서 가치가 충분함.

이 배롱나무는 문화재인 화사별서(조씨고가) 내 방지원도에 식재 되어 있고 수령도 아름답고, 분지성이 도드라져 낙하산 혹은 부채살과 같이 펼친 수관이 우수하며, 수령이 오래되고 전통 공간이라는 주물에 따르는 종물로서 대중성과 희소성을 동시에 가진 수목으로 지속가능 보전을 위하여 보호수로 지정하고자 함

2. 지정 대상 나무의 소재지

경남 하동군 악양면 정서리 808-1

3. 지정 대상 나무의 내역

수종	수령	수고	직경	본수
배롱나무	115년	6m	R10~20cm	1본(8지)

4. 지정에 관한 이의신청 기간

가. 보호수 지정과 관련하여 이의신청을 하려는 자는 붙임 이의신청서를 작성하여 경상남도청 산림정책과 (☎055-211-6834)로 제출

나. 이의신청기간 : 공고일로부터 30일

붙임 : 보호수(지정, 해제) 이의신청서 1부.

■ 산림보호법 시행규칙 [별지 제1호서식] <개정 2017. 6. 26.>

산림보호구역(보호수) []지정 []해제 이의신청서

※ []에는 해당되는 곳에 √ 표를 합니다.

(앞쪽)

접수번호	접수일	발급일	처리기간 20일
------	-----	-----	----------

신청인	성 명	생년월일
	주 소	전화번호

고시된 보호구역 예정지	
산림 면적	m ²
[]지정 []해제 예정고시일	. . . (제 호)
이의신청 면적	m ²

「산림보호법」 제8조제2항 및 제11조제5항과 같은 법 시행규칙 제4조제3항 및 제10조의2 제2항에 따라 위와 같이 이의신청을 합니다.

년 월 일
신청인 (서명 또는 인)

시·도지사
지방산림청장 귀하

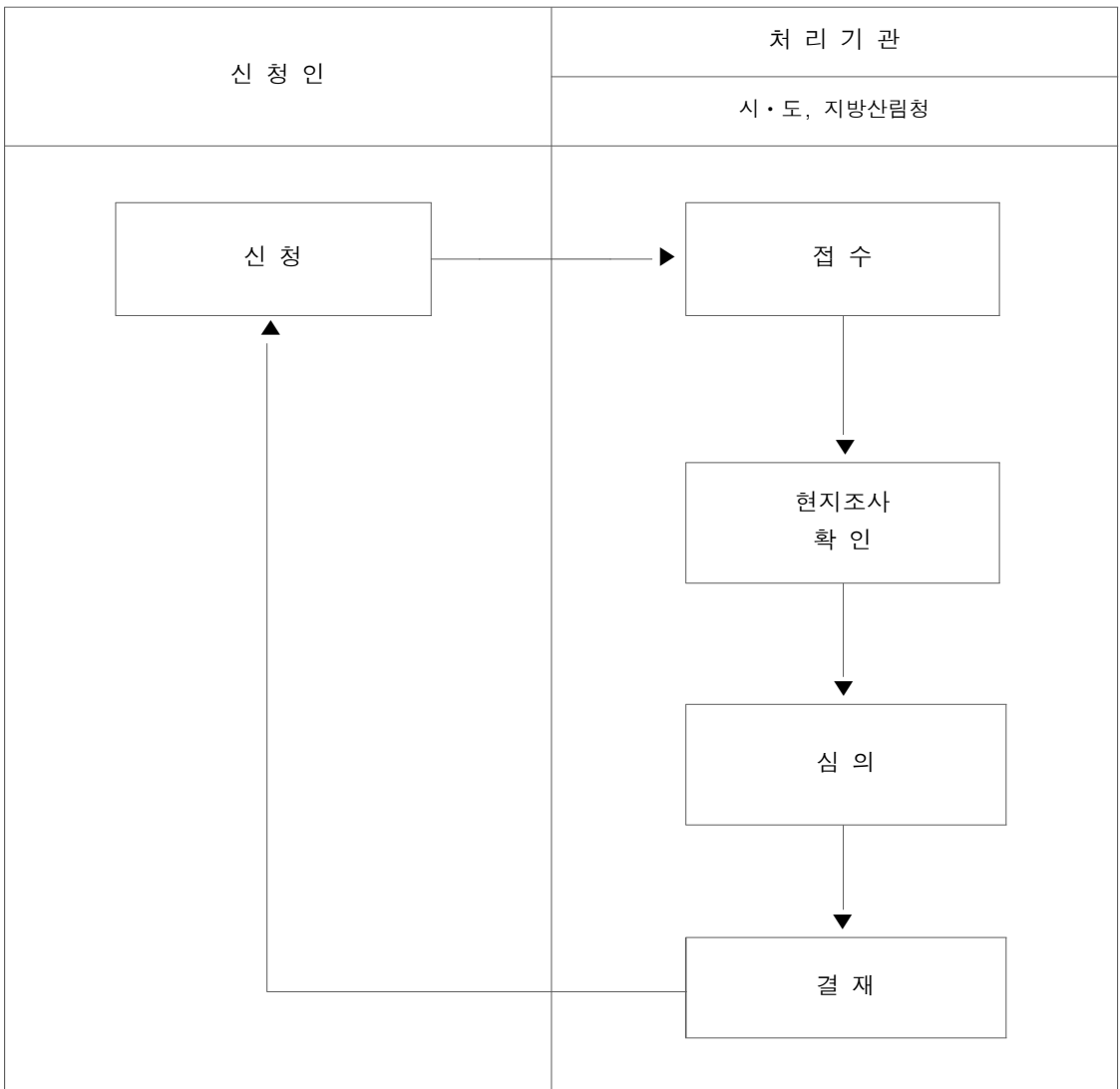
첨부서류	신청 이유서 1부	수수료 없 음
------	-----------	------------

210mm×297mm[백상지 80g/m²(재활용품)]

(뒤쪽)

처리절차

이 신청서는 아래와 같이 처리됩니다.



● 경상남도 공고 제2023-1991호

후원방문판매업 폐업신고 공고

방문판매 등에 관한 법률 제27조 규정에 따라 후원방문판매업 폐업신고 사항을 다음과 같이 공고합니다.

2023년 11월 9일

경상남도지사

1. 대상 및 내용

상 호	등록번호 (등록일)	대 표 자	소 재 지	수리사항	
				폐 업 일	폐업사유
인셀덤 봉선화 대리점	경남2022-제146호 (2022. 08. 12.)	오수연	경남 진주시 진양호로83번길 13, 301호	2023. 11. 1.	자진폐업
인셀덤 윤슬대리점	경남2022-제170호 (2022. 10. 13.)	윤세정	경남 진주시 남강로 935번길 10, 301호	2023. 11. 1.	자진폐업

2. 처리근거 : 「방문판매 등에 관한 법률」 제13조제3항·제29조제3항, 같은법 시행령 제20조제4항 및 같은법 시행규칙 제13조

3. 문의장소 : (우) 52732, 경상남도 진주시 월아산로 206, 경남도청 균형정책과 (☎ 055-211-6077)

● 경상남도 공고 제2023-1996호

매장문화재 공고

1. 관련근거

- 「매장문화재 보호 및 조사에 관한 법률」 제22조
- 「매장문화재 보호 및 조사에 관한 법률 시행령」 제25조

2. 경남 김해시 장유면 내덕리 산14 일원 등 3개소에서 출토된 매장문화재에 대하여 아래와 같이 공고 하니 소유권 주장자는 90일 이내에 해당문화재의 소유자임을 증명하는 정당한 근거를 제시하여 주시기 바랍니다.

2023년 11월 9일

경상남도지사

유적명 (발굴허가번호)	유물명 및 수량	조사지역	조사기간	조사기관	보 관 처
김해 내덕리 유적 (1996-0140) (1997-0005)	단경호 등 763점	경남 김해시 장유면 내덕리 산14 일원	1996.12.10.-1997.7.31	동의대학교 박물관	동의대학교 박물관
사천 용당리 일반산단 (3단계-1구역) 조성사업부지 내 유적 (2023-0628)	백자발 등 45점	경남 사천시 사천읍 용당동 285 일원	2023.05.24.-2023.09.22	(재)동양문물 연구원	(재)동양문물 연구원
김해 농촌테마공원 조성사업부지 내 유적 (2023-0865)	토기동체부편 등 147점	경남 김해시 김해대로 561(진영읍)	2023.07.24.-2023.09.27	(재)호서문화 유산연구원	(재)호서문화 유산연구원
진주 청년허브하우스 건립부지 내 유적 (2023-1034)	호편 등 28점	경남 진주시 본성동 5	2023.8.23.-2023.10.24	(재)해동문화재 연구원	(재)해동문화재 연구원

- 제 출 처

경상남도 창원시 의창구 중앙대로 300 경상남도 문화유산과

(☎ 055-211-4575~6/팩스 055-211-4559/담당자 이메일 : ksh7777@korea.kr)

※ 출토유물현황은 경상남도 대표누리집 < 분야별정보 > 문화관광체육 < 자료실에 게시

● 경상남도 공고 제2023-1999호

도로법 위반 과태료 처분사전통지서 공시송달 공고

「도로법」 제77조(차량의 운행제한) 위반자에 대하여 「질서위반행위규제법」 제16조에 따라 처분사전 통지서를 송달하였으나 폐문부재에 의한 수취함 투함으로, 통지한 당사자에게 송달 확인이 불가하여 「행정절차법」 제14조제4항에 따라 아래와 같이 공시송달 공고 합니다.

2023년 11월 9일

경상남도지사

- 1. 건 명 : 도로법 위반 과태료 처분사전통지서 공시송달
- 2. 근거법령 : 「도로법」 제77조 및 제117조, 「행정절차법」 제14조제4항, 「지방세기본법」 제33조제2항
- 3. 공고방법 : 경상남도 공보 및 홈페이지 공고, 경상남도 도로관리사업소 공지사항 게시
- 4. 공고기간 : 2023. 11. 9.(목) ~ 2023. 11. 23.(목)(15일간)
 ※ 농협 289-01-007146 [예금주 : 경남도(세외수입)]
 * 의견제출기간 내 과태료 자진 납부 시 과태료 금액의 20% 감경 ⇒ 800,000원

5. 공시송달 대상자

차량번호	위반일시	위반장소	위반내용	당사자	주 소	과태료 (원)	공시송달 사유
앞)경남99사48*6 뒤)부산93사11*7	2023.10.12. 16:50분경	경상남도 창원시 의창구 북면 마산리, 국지도 60호선 상	폭 1.00미터 초과	이*태	경상남도 창원시 의창구 원이대로2*0번길 *	1,000,000	당사자 송달 확인불가

- 6. 의견제출기한 : 당사자는 의견제기 시 의견제출서 서식(붙임 1)으로 2023. 12. 13.(수)까지 팩스 (055-254-4119) 및 등기우편으로 제출하여 주시고, 기한 내 의견이 없으시면 공고된 과태료를 납부하여 주시기 바랍니다.
 공고기간이 종료되면 「행정절차법」 제15조(송달의 효력 발생)제3항의 규정에 따라 본 서류는 본인에게 도달된 것으로 간주됨을 알려 드립니다.

7. 과태료는 고지서, 인터넷 뱅킹, 금융결제원통합납부서비스(www.giro.or.kr), 통합지방세정보시스템(www.wetax.go.kr), 계좌이체의 방법으로 납부할 수 있으며, 기타 자세한 사항은 경상남도 도로관리사업소(관리과) (☎ 055-254-4124)로 문의하시기 바랍니다.

〈 과태료 부과 사전통지 안내 〉

1. 과태료 부과 사전통지 내용에 대하여 의견이 있으신 경우에는 의견제출 기한(사전통지서 발부일로부터 20일까지로서, 발부일은 일수계산에 산입하지 아니하고 토요일, 일요일, 법정공휴일 등을 포함하되 만료일이 토요일, 일요일, 법정공휴일의 경우 익일까지) 이내에 사전고지서를 발부한 기관에 의견을 제출하실 수 있습니다.
2. 제1항에서 정한 의견제출 기한 이내에 귀하께서 과태료 부과 기관에 해당 위반행위가 제3자에 의해 기인된 사실(차량 임대차 계약상 임차인의 화물적재 관리의무 위반, 화주·화물자동차 운송사업자 등의 운행제한 위반 지시·요구 등)을 신고하고 이를 입증할 수 있는 관련자료를 제출하신 경우에는 귀하에게 부과된 과태료는 절차상 대기상태로 전환되며, 귀하의 신고 내용이 사실로 규명되는 경우에 한하여 과태료 처분을 면제 받으실 수 있습니다.
3. 제1항에서 정한 의견제출 기한 이내에 과태료를 자진납부하시는 경우에는 과태료(납입고지서 및 영수증 상의 산출근거에 기재된 과태료 금액)의 20%를 감경 받은 금액(납입고지서 및 영수증 상의 납기 내 금액)을 납부하시면 됩니다. 다만, 이와 같은 과태료의 감경은 의견제출 기한이 경과한 경우에는 적용 받으실 수 없습니다.
4. 귀하께서 「질서위반행위규제법 시행령」 제2조의2제1항에서 정한 다음 각 목에 해당하는 경우에는 제1항에서 정한 의견제출 기한 이내에 과태료 부과 기관에 해당 증빙 자료를 제출하여 과태료의 50%를 감경 받으실 수 있으며, 이와 같은 과태료의 감경은 과태료 체납 사실이 없는 자가 의견제출 기한 이내에 해당 증빙자료를 제출한 경우에 한합니다. 다만, 감경할 사유가 여러개 있는 경우라도 제3항에 따라 자진납부한 경우를 제외하고는 거듭 감경 받을 수 없습니다.
 - 가. 「국민기초생활 보장법」 제2조에 따른 수급자
 - 나. 「한부모가족지원법」 제5조 및 제5조의2제2항·제3항에 따른 보호대상자
 - 다. 「장애인 복지법」 제2조에 따른 장애인 중 장애의 정도가 심한 장애인
 - 라. 「국가유공자 등 예우 및 지원에 관한 법률」 제6조의4에 따른 1급부터 3급까지의 상이등급 판정을 받은 사람
 - 마. 미성년자
5. 의견제출 기한 이내에 의견을 제출하였음에도 불구하고 면책사유가 없는 경우 또는 의견제출 기한 이내에 과태료를 자진납부하지 아니한 경우에 귀하께서는 과태료 부과 고지서가 발송되며, 이때에는 과태료에 대한 감경 혜택을 받으실 수 없습니다.
6. 과태료 처분에 이의가 없으면서 납부기한 내에 과태료를 납부하지 아니한 때에는 최대 75%의 가산금이 부과되고, 「국세 및 지방세징수법 체납처분의 예」에 따라 재산압류 등의 과태료의 강제 징수, 신용관리회사에 체납 등의 정보 제공, 관허사업의 제한, 감치(監置) 등의 조치가 처해질 수 있음을 알려드립니다.

〈 과태료 부과 기준 및 금액 〉

1. 일반기준

- 가. 위반행위의 횟수에 따른 과태료 부과기준은 다음의 기준에 따라 최근 1년간 같은 위반행위로 과태료를 부과받은 경우에 적용한다.
- 1) 위반행위에 대하여 과태료를 부과처분한 날과 다시 동일한 위반행위를 적발한 날을 각각 기준으로 하여 위반 횟수를 계산한다.
 - 2) 총중량 및 축하중 관련 운행제한기준 위반행위는 위반행위 횟수 계산 시 통합하여 계산한다.
- 나. 「도로법」 제77조제1항 단서에 따라 도로관리청의 허가를 받아 운행하는 차량이 허가받은 사항(총중량, 축하중, 폭, 높이, 길이)이나 허가조건을 위반한 경우에는 같은 법 제77조제1항에 따른 운행제한을 위반한 차량과 동일한 기준으로 과태료를 부과한다.
- 다. 「도로법 시행령」 제79조제3항 및 제81조제4항에 따라 도로관리청이 운행제한기준을 별도로 정한 경우에는 이를 기준으로 과태료를 부과한다.
- 라. 「도로법」 제77조제1항에 따른 운행제한 위반차량의 운전자가 다음 중 어느 하나에 해당하는 경우에는 그 차량의 운전자에 대하여 과태료를 부과하지 아니한다.
- 1) 「도로법」 제117조제5항제1호에 따라 차량의 임차인에게 과태료를 부과하는 경우
 - 2) 「도로법」 제117조제5항제2호에 따라 화주, 화물자동차 운송사업자, 화물자동차 운송주선업자 등에게 과태료를 부과하는 경우

2. 개별기준

위반행위	근거 법조문	과 태 료 금 액 (단위: 만원)		
		1회	2회	3회 이상
카. 법 제77조제1항에 따른 운행제한을 위반하여 차량의 총중량을 5톤 미만으로 초과하거나 축하중을 2톤 미만으로 초과하여 운행한 경우	법 제117조제1항 제1호	50	70	100
타. 법 제77조제1항을 위반하여 차량의 총중량을 5톤 이상 15톤 미만으로 초과하거나 축하중을 2톤 이상 4톤 미만으로 초과하여 운행한 경우	법 제117조제1항 제1호	80	120	160
파. 법 제77조제1항을 위반하여 차량의 총중량을 15톤 이상 초과하거나 축하중을 4톤 이상 초과하여 운행한 경우	법 제117조제1항 제1호	150	220	300
하. 법 제77조제1항을 위반하여 차량의 높이를 0.3미터 미만으로 초과하거나 폭을 0.3미터 미만으로 초과하거나 길이를 3.0미터 미만으로 초과하여 운행한 경우	법 제117조제1항 제1호	30		
거. 법 제77조제1항을 위반하여 차량의 높이를 0.3미터 이상 0.5미터 미만으로 초과하거나 폭을 0.3미터 이상 0.5미터 미만으로 초과하거나 길이를 3.0미터 이상 5.0미터 미만으로 초과하여 운행한 경우	법 제117조제1항 제1호	50		
너. 법 제77조제1항을 위반하여 차량의 높이를 0.5미터 이상 초과하거나 폭을 0.5미터 이상 초과하거나 길이를 5.0미터 이상 초과하여 운행한 경우	법 제117조제1항 제1호	100		

※ 법 제77조제2항 또는 제3항을 위반한 경우에도 법 제77조제1항에 따른 운행제한을 위반한 경우와 같은 기준으로 과태료를 부과한다.

● 경상남도 공고 제2023-2001호

개발제한구역관리계획 변경(경미한 사항) 승인 공고

「개발제한구역의 지정 및 관리에 관한 특별조치법」 제11조제2항에 따라 개발제한구역관리계획을 다음과 같이 변경하였기에 같은 법 시행령 제12조에 따라 공고합니다.

2023년 11월 9일

경상남도지사

1. 승인(변경)일자 : 2023년 11월 9일

2. 관리계획(변경)의 주요 내용

시 설 명	사 업 시행자	위 치	형질변경면적(㎡)			건축연면적(㎡)			비 고
			기정	변경	변경후	기정	변경	변경후	
창원 교도소	법무부장관	창원시 마산회원구 내서읍 평성리 산94번지 일원	158,486.00	감)11,760.00	146,726.00	45,817.00	감)1,202.11	44,614.89	• 실시계획 반영에 따른 일부 변경
※ 최초 관리계획 수립 국토교통부 승인(경상남도공고 제2005-568호) : 형질변경 117,200㎡, 건축연면적 37,000㎡ ※ 관리계획 변경 국토교통부 승인(경상남도공고 제2020-63호) : 형질변경 158,486㎡, 건축연면적 45,817㎡									

3. 열람장소 : 경상남도 도시정책과(055-211-4225), 창원시 도시계획과(055-225-4154)

4. 열람기간 : 공고일부터 14일간

● 경상남도 공고 제2023-2005호

정보통신공사업 등록 공고

정보통신공사업법 제72조의 규정에 의하여 정보통신공사업 등록사항을 다음과 같이 공고합니다.

2023년 11월 9일

경상남도지사

등록번호	상호	대표자	영업소소재지	등록일자
550472	(주)여명라이팅	권중희	경남 창원시 마산회원구 자유무역3길 184, 표준공장 5호동 6층	2023.11.6.

● 경상남도 공고 제2023-2006호

2023년도 다중이용업소 안전관리우수업소 인정 공고

「다중이용업소의 안전관리에 관한 특별법」 제21조제1항, 같은 법 시행령 제20조 제4항의 규정에 따라 다중이용업소 안전관리우수업소를 다음과 같이 공고합니다.

2023년 11월 9일

경상남도지사

1. 공 고 일: 2023. 11. 9.(수)

경 남 공 보

제2641호

2023. 11. 9.(목)

2. 공고대상: 6개소

연번	업종	대상명	영업주	위치	관할 소방서
1	영화상영관	CGV진주혁신	김*	경남 진주시 에나로127번길 30	진주
2	휴게음식점	스타벅스 진주신안점	에*****	경남 진주시 진양호로 355	진주
3	휴게음식점	투썸플레이스 율하점	공**	경남 김해시 율하임수길 5	김해서부
4	휴게음식점	파스쿠찌 밀양점	김**	경남 밀양시 밀양대로 1753-29	밀양
5	휴게음식점	카페 수수	김**	경남 함양군 함양읍 고운로 51	함양
6	일반음식점	샤브향 거창점	노**	경남 거창군 거창읍 송정1길 12-8	거창

3. 안전관리우수업무 내용

- 최근 3년간 소방, 건축, 전기 및 가스관련 법령 위반여부 등 위반 사항 없음
- 소방안전관리 관심도 높음
- 정기적인 소방 교육·훈련 실시 양호
- 소방시설 등 관리 능력 우수

4. 안전관리우수업소 표지 부착기간: 2023. 11. 9. ~ 2025. 11. 8.(2년간)

● 경상남도 공고 제2023-2011호

종합공사를 시공하는 건설사업자 행정처분(영업정지) 공시송달 공고

「건설산업기본법」 제83조에 따라 행정처분(영업정지)하고 이 사실을 건설사업자에게 통지하였으나 폐문부재 및 이사불명 등의 사유로 송달이 불가하여 「행정절차법」 제14조 제4항에 따라 공시송달 공고합니다.

2023년 11월 9일

경상남도지사

경 남 공 보

제2641호

2023. 11. 9.(목)

1. 행정처분 내역

가. 청 문 일 : 2023. 10. 30.(월)

나. 행정처분일 : 2023. 11. 3.(금)

다. 업체별 처분내역

업 체 명 (대표자)	업 종	소재지	위 반 내 용	관련법령	처분내용	비고
삼원종합건설(주) (유승형)	건축공사업 (02-0826)	경상남도 밀양시 초동면 두암길 131-8	건설업 등록기준 미달 (보증가능금액 확인서 실효)	건설산업기본법 제83조제3호	영업정지 5개월 (2023.11.24. ~2024.4.23.)	
태양건설개발(주) (이수환)	건축공사업 (17-0948)	경상남도 창원시 마산합포구 진동면 신서춘로 54-16, 201호	건설업 등록기준 미달 (보증가능금액 확인서 실효)	건설산업기본법 제83조제3호	영업정지 5개월 (2023.11.24. ~2024.4.23.)	
(주)영재건설 (양재섭)	건축공사업 (17-1205)	경상남도 함안군 가야읍 삼봉로 581, 3층	국세청 사업자 폐업 확인	건설산업기본법 제83조제12호	등록말소 (2023.11.24.)	

2. 행정처분을 받은 업체는 「건설산업기본법」 제14조에 따라 행정처분내용을 건설공사의 발주자에게 통지하여야 합니다.

3. 이 처분에 이의가 있는 경우에는 「행정심판법」 제27조에 따라 이 처분이 있음을 안 날로부터 90일 이내에 중앙행정심판위원회에 행정심판을 청구하거나 「행정소송법」에 따라 행정법원에 소를 제기할 수 있음을 알려드립니다.

4. 자세한 내용은 경상남도 건설지원과(055-211-2916)로 문의하여 주시기 바랍니다.

● 경상남도 공고 제2023-2017호

도로의 사용 개시 공고

도로법 제39조 규정에 따라 도로의 사용 개시 구간을 다음과 같이 공고합니다.

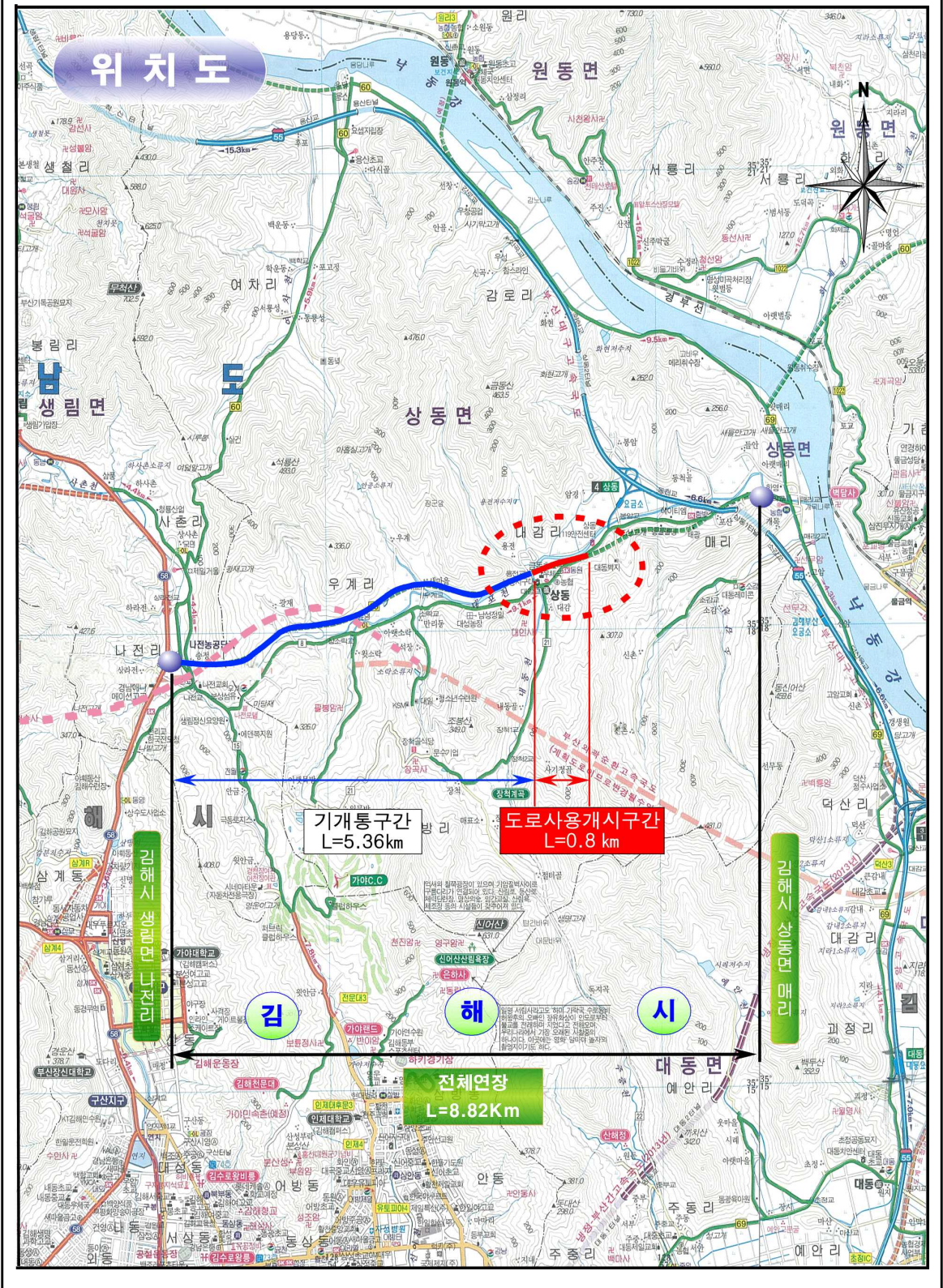
2023년 11월 9일

경상남도지사

1. 도로의 종류 : 국가지원지방도
2. 노선번호, 노선명 : 국가지원지방도60호선(무안~부산)
3. 사용개시 구간 : 경남 김해시 상동면 대감리 939
~ 경남 김해시 상동면 대감리 산169-1 (L=0.8km)
4. 주요 통과지 : 대감교차로(사용개시 시점) - 상동교차로(사용개시 종점)
5. 사용 개시일 : 2023.11.14. 11:00 ~
6. 도면열람 기간 및 장소
 - 열람기간 : 공고일로부터 30일간
 - 열람장소 : 경상남도청 도로과
 - * 도로사용 개시구간 위치도 : 첨부 참조
7. 비 고 : 전체구간 중 부분개통(L=0.8km)

첨부 : 도로의 사용 개시 구간 지형도(위치도) 1부.

도로의 사용 개시 구간 지형도



알 림

● 창원시 고시 제2023-208호

창원도시계획시설(도로:소로3-211호선)사업 실시계획 고시

경상남도 고시 제2004-104호(2004. 5. 3.)로 최초 결정되고 창원시 고시 제2017-43호(2017. 2. 28.)로 결정(변경)된 창원도시계획시설(도로:소로3-211호선)사업의 시행을 위하여 「국토의 계획 및 이용에 관한 법률」 제88조 및 같은 법 시행령 제97조에 따라 작성된 『백일마을 도시계획도로(소로3-211호선) 개설공사』의 실시계획 내용에 대하여 같은 법 제91조 및 같은 법 시행령 제100조에 따라 다음과 같이 고시합니다.

2023년 11월 9일

창 원 시 장

- 1. 사업시행지의 위치 : 창원시 진해구 북부동 918-17번지 일원
- 2. 사업의 종류 및 명칭
 - 사업의 종류 : 창원도시계획시설(도로:소로3-211호선)사업
 - 사업의 명칭 : 백일마을 도시계획도로(소로3-211호선) 개설공사
- 3. 면적 또는 규모
 - 면 적 : 278㎡
 - 규 모 : L=45.0m, B=5.7~6.0m
- 4. 시행자의 성명 및 주소
 - 성 명 : 창원시장(진해구 안전건설과)
 - 주 소 : 창원시 성산구 중앙대로 151
- 5. 사업기간 : 실시계획 고시일 ~ 2025. 12. 31.
- 6. 수용 또는 사용할 토지 또는 건물조서 및 소유권이외의 권리자 조서 : 붙임

경 남 공 보

제2641호

2023. 11. 9.(목)

7. 관계도서: 실음생략[진해구 안전건설과(055-548-4634), 창원시청 도시계획과(055-225-4145) 비치]

「붙임」

수용 또는 사용할 토지 등의 세목조서

연번	소재지	지번	지목	면적(㎡)		소유자		소유권이외의 권리			비고
				지적	편입	성명	주소	성명	주소	권리 내용	
1	진해구 북부동	907	임	592	1	유*자	진해시 경화동 ****-*				
2	"	967	천	8,215	103	국(국토교통부)					
3	"	918-10	대	35	35	이*윤	진해구 석동 ***-*				
4	"	918-17	대	85	85	한*지	진해구 웅천북로 ***				
5	"	918-13	대	120	49	창원시					
6	"	960	도	4,918	5	창원시					
	합 계			13,965	278						

수용 또는 사용할 물건 등의 세목조서

연번	소재지	지번	물건종류	구조 및 규격	수량	소유자		관계인			비고
						성명	주소	성명	주소	권리 내용	
1	진해구 북부동	918-10	조경수	5~10년생	10주	이*윤	진해시 석동 ***-*				
2	"	918-17	조경수	5~10년생	30주	한*지	진해구 웅천북로 ***				
3	"	918-13	대문	메시형 울타리	6.0㎡	창원시					

● **창원시 고시 제2023-211호**

창원도시계획시설(폐기물처리시설)사업 실시계획 고시

경상남도 고시 제2002-63호(2002. 3. 26.)로 최초 결정되고 창원시 고시 제2017-43호(2017. 2. 28.)로 결정(변경)되고 「건축법」 제11조에 따라 건축허가(실시계획 인가 의제 처리)된 창원도시계획시설(폐기물처리시설)사업의 시행을 위하여 「국토의 계획 및 이용에 관한 법률」 제88조 및 같은 법 시행령 제97조에 따라 작성된 『덕산동 585-1 소죽도 찜질방 증축공사』의 실시계획 내용에 대하여 같은 법 제91조 및 같은 법 시행령 제100조에 따라 다음과 같이 고시합니다.

2023년 11월 9일

창 원 시 장

1. 사업시행지의 위치 : 창원시 진해구 덕산동 585-1번지 일원

2. 사업의 종류 및 명칭

- 사업의 종류 : 창원도시계획시설(폐기물처리시설)사업
- 사업의 명칭 : 덕산동 585-1 소죽도 찜질방 증축공사

3. 면적 또는 규모(변경)

면적	건축면적	연면적	건폐율	용적률
13,800㎡	4,173.2㎡	7,081.12㎡	15.34%	26.05%

4. 시행자의 성명 및 주소

- 성 명 : 창원시장(자원순환과)
- 주 소 : 창원시 성산구 중앙대로 151

5. 사업기간 : 2023. 11. 1. ~ 2024. 12. 31.

6. 관계도서: 실음생략[창원시청 자원순환과(055-225-3575), 창원시청 도시계획과(055-225-4145), 진해구 건축허가과(055-548-4724) 비치]

7. 수용 또는 사용할 토지 또는 건물조서 및 소유권이외의 권리자 조서

수용 또는 사용할 토지 등의 세목조서

연번	소재지	지번	지목	면적(㎡)		소유자		소유권이외의권리			비고
				지적	편입	성명	주소	성명	주소	권리내용	
1	진해구 덕산동	585-1	잡	27,204.7	13,800	창원시					
합 계				27,204.7	13,800						

● 창원시 고시 제2023-215호

창원 수곡일반산업단지계획(변경) 승인 고시

마산시 고시 제2010-48호(2010.05.20)로 산업단지계획 승인·고시되고, 창원시 고시 제2011-309호(2011.12.22.), 창원시 고시 제2012-350호(2012.12.28.), 제2013-220호(2013.09.12.), 제2013-336호(2013.12.30.) 제2014-79호(2014.04.03.), 제2016-317호(2016.12.15.), 제2017 - 326호(2017. 12.26.), 제2018-331호(2018.12.27.), 제2019-289호(2019.12.13.), 제2020-155호(2020.06.15.), 제2020-340호(2020.12.10.) 및 제2021-349호(2021.12.30.), 제2022-120호(2022.6.30.), 창원시 고시 제2022-139호(2022.8.4.), 창원시 고시 제2022-150호(2022.08.25.), 창원시 고시 제2022-226호(2022.12.15.)로 산업단지계획(변경) 승인·고시된 창원 수곡일반산업단지 개발사업에 대하여 「산업입지 및 개발에 관한 법률」 제7조 및 제18조에 따라 산업단지계획(변경) 승인하고, 「산업입지 및 개발에 관한 법률」 제19조의2에 따라 고시합니다.

2023년 11월 9일

창 원 시 장

1. 산업단지 명칭 (변경없음)

- 명 칭 : 창원 수곡일반산업단지

2. 산업단지의 지정목적 및 필요성 (변경없음)

- 창원지역의 지속적인 공업용지 수요의 증가에 따른 공업용지 확보 및 지역간 산업의 경제적 불균형을 해소하여 지역의 고용증대와 소득수준을 향상시켜 지속적인 성장을 통한 지역경제 활성화에 기여코자 함

3. 지정 대상지역의 위치 및 면적 (변경없음)

- 가. 위치 : 창원시 마산회원구 내서읍 용담리 산70-7번지 일원
- 나. 면적 : 79,750.1m²

4. 산업단지의 개발기간 및 개발방법 (변경없음)

- 가. 개발기간 : 2010. 05. 20. ~ 2023. 12. 31.
- 나. 개발방법 : 민간개발(실수요자+분양)

5. 주요 유치업종 및 제한업종 (변경없음)

- 고무제품 및 플라스틱제품 제조업, 비금속 광물제품 제조업, 금속가공제품 제조업(기계 및 가구 제외), 전기장비 제조업, 기타 기계 및 장비 제조업, 기타 운송장비 제조업
[한국표준산업분류 C22, C23, C25, C28, C29, C31]

6. 사업시행자의 주소 및 성명 (변경없음)

- 가. 주 소 : 경상남도 창원시 마산회원구 내서읍 용담리 842-1번지
- 나. 성 명 : (주)동국산기 대표 김양수

7. 변경사유

- 입주포기업체 발생에 따른 입주수요 변경 및 토지소유자 변경에 따른 세목조서 변경

8. 사업시행지역의 토지이용현황 (변경없음)

9. 토지이용계획 및 기반시설계획 (변경없음)

10. 자원조달계획 (변경없음)

11. 유치업종의 배치계획 (변경없음)

12. 입주수요에 관한 자료 (변경)

경 남 공 보

제2641호

2023. 11. 9.(목)

구 분		희망면적(m ²)	구성비 (%)	한국표준산업분류(중분류)	비 고
번호	업 체 명				
1	㈜동국산기	14,132.7	31.0	기타 운송장비 제조업(C31)	1공구 입주완료
2	㈜유진정공	2,755.9	6.0	기타 기계 및 장비 제조업(C29)	1공구 입주완료
3	태현정밀	2,446.0	5.4	기타 기계 및 장비 제조업(C29)	1공구 입주완료
4	광명전기(주)	2,794.6	6.1	C23,C25,C28,C29	1공구 입주완료
5	태현정밀	1,807.6	4.0	기타 기계 및 장비 제조업(C29)	1공구 입주완료
6	TKC	2,068.2	4.5	C22, C29	1공구 입주완료
7	TKC	4,053.5	9.1	C22, C29	2공구 입주예정
	-				2공구 입주미정
8	더원테크	3,164.6	6.9	금속가공제품 제조업(C25)	1공구 입주완료
9	동부SKM	1,652.9	3.7	기타 운송장비 제조업(C31)	1공구 입주예정
10	다산산업	1,779.6	3.7	기타 운송장비 제조업(C31)	1공구 입주예정
11	대진엔지니어링	1,716.3	3.7	기타 운송장비 제조업(C31)	1공구 입주완료
12	유승건설	1,717.1	3.7	기타 운송장비 제조업(C31)	1공구 입주예정
13	JCT	2,932.6	6.4	기타 기계 및 장비 제조업(C29)	2공구 입주예정
	-				2공구 입주미정
14	태현정밀	2,695.4	5.8	기타 기계 및 장비 제조업(C29)	2공구 입주예정
합 계		45,717.0	100.0	-	

13. 개발되는 토지 또는 시설물의 관리처분에 관한 계획 (변경없음)

14. 도시관리계획 결정에 대한 「국토의 계획 및 이용에 관한 법률 시행령」 제25조 제5항 각 호의 사항 (변경없음)

15. 수용·사용할 토지·건축물, 그 밖의 물건이나 권리의 세목조사서 (변경)

가. 1공구(변경)

연번	소재지	지 번	지목	면적(m ²)		소유자		비고
				지 적	편 입	성 명	주 소	
1	마산회원구 내서읍 용담리	842-1	장	14,019.6	14,019.6	동국산기	경상남도 창원시 마산회원구 내서읍 용담리 842-1	
2		842-2	장	2,755.9	2,755.9	유진정공	경상남도 창원시 마산회원구 내서읍 수곡로 71-117	
3		842-3	장	2,446.0	2,446.0	이순희	경상남도 창원시 의창구 팔용로 439번길 8	
4		842-4	장	2,794.6	2,794.6	비츠로	경상남도 창원시 마산회원구 내서읍 수곡로 71-107	
5		842-5	장	1,807.6	1,807.6	김두용	경상남도 창원군 남지읍 월하길 18-8	
6		842-6	장	2,068.2	2,068.2	김진희	서울특별시 은평구 수색로 217 103동 1003호(디엠씨 자이 1단지)	

경 남 공 보

제2641호

2023. 11. 9.(목)

연번	소재지	지 번	지목	면적(㎡)		소유자		비고	
				지 적	편 입	성 명	주 소		
7		842-7	장	3,164.6	3,164.6	이태진	경상남도 김해시 을하1로 64 405동 1501호을상마을 푸르지오 4단지)		
8		842-8	공	17,645.4	17,645.4	동국산기	경상남도 창원시 마산회원구 내서읍 용담리 842-1		
9		842-9	유	827.7	827.7	동국산기	경상남도 창원시 마산회원구 내서읍 용담리 842-1		
10		842-10	도	4,945.4	4,945.4	동국산기	경상남도 창원시 마산회원구 내서읍 용담리 842-1		
11		842-11	도	307.6	307.6	동국산기	경상남도 창원시 마산회원구 내서읍 용담리 842-1		
12		842-12	도	225.8	225.8	동국산기	경상남도 창원시 마산회원구 내서읍 용담리 842-1		
13		842-13	구	221.9	221.9	동국산기	경상남도 창원시 마산회원구 내서읍 용담리 842-1		
14		842-14	장	1,652.9	1,652.9	동국산기	경상남도 창원시 마산회원구 내서읍 용담리 842-1		
15		842-15	장	1,779.6	1,779.6	동국산기	경상남도 창원시 마산회원구 내서읍 용담리 842-1		
						다산산업	경상남도 창원시 마산회원구 내서읍 용담리 842-15		
16		842-16	장	1,716.3	1,716.3	동국산기	경상남도 창원시 마산회원구 내서읍 용담리 842-1		
						김관락	경상남도 창원시 마산회원구 내서읍 광려천동로 22, 1103호(서광맨션)		
17		842-17	장	1,717.1	1,717.1	동국산기	경상남도 창원시 마산회원구 내서읍 용담리 842-1		
18		842-18	장	1,530.6	1,530.6	동국산기	경상남도 창원시 마산회원구 내서읍 용담리 842-1		
19		842-19	장	113.1	113.1	동국산기	경상남도 창원시 마산회원구 내서읍 용담리 842-1		
20		814	구	61,345.0	185.0	국토교통부			
21		산70-14	임	6.0	6.0	동국산기	경상남도 창원시 마산회원구 내서읍 용담리 842-1		
계		21필지		123,090.9	61,930.9				

나. 2공구(변경없음)

연번	소재지	지 번	지목	면적(㎡)		소유자		비고
				지 적	편 입	성 명	주 소	
1	마산 회원구 내서읍 용담리	842-20	공	4,299.5	4,299.5	(주)동국산기	창원시 마산회원구 내서읍 용담리 842-1번지	49, 산66-3, 산67-2, 산67-3번지를 분할하여 확정측량한 지번 및 면적임

경 남 공 보

제2641호

2023. 11. 9.(목)

연번	소재지	지 번	지목	면적(㎡)		소유자		비고
				지 적	편 입	성 명	주 소	
2	마산 회원구 내서읍 용담리	842-21	장	2,932.6	2,932.6	(주)동국산기	창원시 마산회원구 내서읍 용담리 842-1번지	산66-3, 산66-4, 산70-9, 산70-12번지를 분할하여 확정측량한 지번 및 면적임
3		842-22	장	2,695.4	2,695.4	(주)동국산기	창원시 마산회원구 내서읍 용담리 842-1번지	산66-3, 산66-4, 산67-3, 산70-12번지를 분할하여 확정측량한 지번 및 면적임
4		842-23	공	1,240.2	1,240.2	(주)동국산기	창원시 마산회원구 내서읍 용담리 842-1번지	산67-3, 산70-12번지를 분할하여 확정측량한 지번 및 면적임
5		842-24	차	1,485.2	1,485.2	(주)동국산기	창원시 마산회원구 내서읍 용담리 842-1번지	산67-2, 산67-3번지를 분할하여 확정측량한 지번 및 면적임
6		842-25	대	522.7	522.7	(주)동국산기	창원시 마산회원구 내서읍 용담리 842-1번지	산67-2, 산67-3, 산70-12, 산70-15번지를 분할하여 확정측량한 지번 및 면적임
7		842-26	장	4,053.5	4,053.5	(주)동국산기	창원시 마산회원구 내서읍 용담리 842-1번지	49, 산67-2, 산70-15번지를 분할하여 확정측량한 지번 및 면적임
8		842-27	도	214.9	214.9	(주)동국산기	창원시 마산회원구 내서읍 용담리 842-1번지	산70-9, 산70-12번지를 분할하여 확정측량한 지번 및 면적임
9		842-28	도	375.2	375.2	(주)동국산기	창원시 마산회원구 내서읍 용담리 842-1번지	산67-3, 산70-12, 산70-15번지를 분할하여 확정측량한 지번 및 면적임
합 계				17,819.2	17,819.2			

※ (주)동국산기 소유분 근저당권 및 지상권 설정 : (주)경남은행

※ 2공구 지번은 확정측량에 따른 변경 지번으로 2공구 준공 후 위 지번으로 공부정리 예정임

■ 관계도서의 열람방법

- 관련도서는 창원시청(도시계획과)에 두고 이해관계인에게 보입니다.(관련도서 게재생략)

● **창원시 공고 제2023-2096호**

창원도시계획시설(자동차정류장11)사업 공사완료 공고

창원시 고시 제2020-246호(2020. 8. 31.)로 최초 결정되고 창원시 고시 제2021-117호(2021. 5. 13.)로 실시계획 고시, 창원시 고시 제2022-151호(2022. 8. 25.)로 창원도시관리계획(자동차정류장) 결정(변경), 지형도면 고시 및 창원도시계획시설(자동차정류장11)사업 실시계획(변경) 고시된 창원도시계획시설(자동차정류장11)사업 『진동 시내버스 환승센터 확장사업』이 완료되어 「국토의 계획 및 이용에 관한 법률」 제98조 및 같은 법 시행령 제102조에 따라 다음과 같이 공사완료 공고합니다.

2023년 11월 9일

창 원 시 장

1. 사업시행지의 위치 : 창원시 마산합포구 진동면 진동리 856번지 일원

2. 사업의 종류 및 명칭

- 사업의 종류 : 창원도시계획시설(자동차정류장11)사업
- 사업의 명칭 : 진동 시내버스 환승센터 확장사업

3. 면적 또는 규모

- 면 적 : 4,336㎡

4. 시행자의 성명 및 주소

- 성 명 : 창원시장(신교통추진단)
- 주 소 : 창원시 성산구 중앙대로 151

5. 사업기간 : 2021. 8. 25. ~ 2023. 12. 31.(*공사완료일 : 2023. 1. 17.)

6. 기타 문의사항은 창원시청 신교통추진단(055-225-4336) 또는 창원시청 도시계획과(055-225-4145)로 하시기 바랍니다.

● **진주시 고시 제2023-218호**

진주도시계획시설(학교:진주교육대학교)사업 시행자 지정 및 실시계획인가 고시

진주시 신안동 일원 『진주교대 생활관 진입도로 신설공사』을 위한 진주도시계획시설(학교:진주교육대학교)사업에 대하여 「국토의 계획 및 이용에 관한 법률」 제86조에 따라 시행자 지정, 같은 법 제88조 및 같은 법 시행령 제97조에 따라 실시계획 인가하고, 같은 법 제91조 및 같은 법 시행령 제100조에 따라 아래와 같이 고시합니다.

2023년 11월 9일

진 주 시 장

1. **사업시행지** : 진주시 신안동 380번지 일원

2. **사업의 종류 및 명칭**

- 종류 : 진주도시계획시설(학교)사업
- 명칭 : 진주교대 생활관 진입도로 신설공사

3. **사업의 면적 또는 규모**

도 면 표시번호	시설명	시설의 종 류	위 치	사업규모(㎡)		최초 결정일	비고
				결정면적	금회		
4	진주교육대학교	학교 (대학)	진주시 신안동 380번지 일원	93,036	2,129	경상남도 고시 제1986-216호 (1986. 11. 3.)	

4. **사업시행자의 명칭 및 주소**

- 명칭 : 진주교육대학교
- 주소 : 경남 진주시 신안동 380번지 일원 (신안동)

5. **사업의 착수 및 준공예정일**

- 착수 : 2023. 11. 9.
- 준공예정일 : 2024. 4. 22.

경 남 공 보

제2641호

2023. 11. 9.(목)

6. 수용 또는 사용할 토지, 건물의 소재지, 지번, 지목 및 소유권 이외의 권리명세서와 관계인의 주소, 성명 : 붙임

※ 관계도면은 진주시청 도시계획과에 비치하고 있으니 이해관계인은 열람하시기 바랍니다.

[붙임] 수용 또는 사용할 토지 및 소유권 이외의 권리자 조서(토지)

일련 번호	소재지	지 번	지 목	지적 면적 (㎡)	편입 면적 (㎡)	소 유 자		관 계 자		
						성 명 [지 분]	주 소	성 명	주 소	소유권이외의 권리의 종류 및 내용
합 계		2필지		92,582	2,129					
1	신안동	380	학	67,271	330	국 (교육부)				
2	이현동	92-15	학	25,311	1,799	국 (교육부)				

● 진주시 고시 제2023-219호

진주도시계획시설(공원:아이누리공원)사업 실시계획인가 고시

진주시 신안동 일원 『아이누리 어린이공원 조성사업』을 위한 진주도시계획시설(공원:아이누리공원) 사업에 대하여 「국토의 계획 및 이용에 관한 법률」 제88조 및 같은 법 시행령 제97조에 따라 실시계획 인가하고, 같은 법 제91조 및 같은 법 시행령 제100조에 따라 아래와 같이 고시합니다.

2023년 11월 9일

진 주 시 장

1. 사업시행지 : 진주시 신안동 436번지

2. 사업의 종류 및 명칭

- 종류 : 진주도시계획시설(공원)사업
- 명칭 : 아이누리 어린이공원 조성사업

경 남 공 보

제2641호

2023. 11. 9.(목)

3. 사업의 면적 또는 규모

도면표시 번호	시설명	시설의 종류	위치	사업규모(㎡)		최초 결정일	비고
				결정면적	금회시행		
68	아이누리공원	공원 (근린공원)	신안동 436번지	4,850.2	4,850.2	진주시 고시 제2023-132호 (2023. 6. 22.)	

4. 사업시행자의 명칭 및 주소

- 명칭 : 진주시장(공원관리과장)
- 주소 : 진주시 동진로155 (상대동)

5. 사업의 착수 및 준공예정일

- 착수 : 2023. 11. 9.
- 준공예정일 : 2024. 12. 31.

6. 수용 또는 사용할 토지, 건물의 소재지, 지번, 지목 및 소유권 이외의 권리명세서와 관계인의 주소,

성명 : 불임

※ 관계도면은 진주시청 도시계획과에 비치하고 있으니 이해관계인은 열람하시기 바랍니다.

[불임] 수용 또는 사용할 토지 및 소유권 이외의 권리자 조서(토지)

일련 번호	소재지	지 번	지목	지적 면적 (㎡)	편입 면적 (㎡)	소 유 자		관 계 자		
						성 명 [지 분]	주 소	성 명	주 소	소유권이외의 권리의 종류 및 내용
합 계		1필지		4,850.2	4,850.2					
1	신안동	436	도	4,850.2	4,850.2	진주시				

● **진주시 공고 제2023-2788호**

진주도시계획시설(공원:망경공원)사업 사업인정(의제)에 관한 공시송달 공고

진주시 망경동 일원의 도시계획시설(공원:망경공원)사업 실시계획(변경)에 대하여 「국토의 계획 및 이용에 관한 법률」 제90조 및 같은 법 시행령 제99조, 「공익사업을 위한 토지 등의 취득 및 보상에 관한 법률」 제21조 및 같은 법 시행령 제11조에 따라 실시계획(변경)인가 및 사업인정에 관한 주민, 이해관계자 등의 의견을 청취하고자 하였으나, 폐문 부재·주소 불명 등의 사유로 송달이 불가능하여 「공익사업을 위한 토지 등의 취득 및 보상에 관한 법률 시행령」 제4조 및 「행정절차법」 제14조에 따라 다음과 같이 공시송달 공고합니다.

2023년 11월 9일

진 주 시 장

1. 사업시행지 : 진주시 주약동 산 48-1번지 일원(변경없음)

2. 사업의 종류 및 명칭(변경없음)

- 종류 : 진주도시계획시설(공원)사업
- 명칭 : 망경공원 기반조성사업

3. 사업의 면적 또는 규모 ※ 사업계획 변동없음.

도면표시 번호	공원명	시설의 종류	위치	사업규모(㎡)				최초 결정일	비고
				결정면적		금회시행			
				당초	변경	당초	변경		
3	망경공원	근린공원	진주시 망경동 일원	1,196,274	1,014,851	1,012,233	1,014,851	건설부 고시 제1968-331호 (1968. 5. 27.)	

- ※ 진주시 고시 제2020-77호(2020. 7. 1.)에 따른 도시·군관리계획 면적 변경(1,196,274㎡ → 1,012,233㎡)
- ※ 진주시 고시 제2023-200호(2023. 10. 12.)에 따른 도시·군관리계획 면적 변경(1,012,233㎡ → 1,011,923㎡)
- ※ 금회 실시계획 변경내용
 - 토지소유자 변경, 지적 분할측량 및 지적공부 오류 정정에 따른 면적 증가 반영
 - * 도시·군관리계획(시설:공원) 결정 면적 변경(1,011,923㎡ → 1,014,851㎡)

경 남 공 보

제2641호

2023. 11. 9.(목)

4. 사업 시행자의 성명, 주소(변경없음)

- 성명 : 진주시장(공원관리과장)
- 주소 : 경남 진주시 동진로 155(상대동)

5. 사업의 착수 및 준공예정 연월일(변경없음)

- 착수 : 2020. 6. 18.
- 준공예정일 : 2025. 6. 16.

6. 수용 또는 사용할 토지, 건물의 소재지, 지번, 지목 및 소유권 이외의 권리명세서와 관계인의 주소, 성명 : 붙임(변경)

7. 열람기간 : 공고일 다음날부터 14일간

8. 열람장소 : 진주시청 도시계획과

9. 의견제출 방법 : 열람장소에서 서면제출

10. 기타 상세한 사항은 진주시청 공원관리과(☎055-749-8754) 및 도시계획과(☎055-749-8868)로 문의 바랍니다.

【붙임】 수용 또는 사용할 토지 및 소유권 이외의 권리자 조서(토지) : 변경

일련 번호	소재지	지 번	지목	지적면적 (㎡)	편입면적 (㎡)	소 유 자		관 계 자		
						성 명 [지 분]	주 소	성 명	주 소	소유권이외의 권리의 종류 및 내용
기정	합 계	383필지		1,339,229	1,012,233					
변경	합 계	385필지		1,326,822	1,014,851					
1	기정	망경동 190-2	도	1,851	178	진주시				
1	변경	망경동 190-2	도	1,851	0	진주시				
2	기정	망경동 196	전	215	26	진주시				
3	기정	망경동 197	묘	397	391	진주시				
4	기정	망경동 198	전	162	162	국 (국토교통부)				
5	기정	망경동 199	전	43	43	임○선	진주시 망경동			
5	변경	망경동 199	전	43	43	진주시				
6	기정	망경동 200	수	1,977	1,964	진주시				

경 남 공 보

제2641호

2023. 11. 9.(목)

일련 번호	소재지	지 번	지목	지적면적 (㎡)	편입면적 (㎡)	소 유 자		관 계 자			
						성 명 [지 분]	주 소	성 명	주 소	소유권이외의 권리의 종류 및 내용	
6	변경	망경동	200	수	1,977	1,839	진주시				
7	기정	망경동	203-4	전	711	365	박○수	울산광역시 울주군 언양읍 반천리			
7	변경	망경동	203-4	전	711	365	진주시				
8	기정	망경동	204-3	전	79	76	진주시				
8	변경	망경동	204-3	전	79	69	진주시				
9	기정	망경동	205	묘	56	52	김○수				
9	변경	망경동	205	묘	438	438	진주시				
10	기정	망경동	206	전	919	844	손○권	진주시 망경동			
10	변경	망경동	206	전	848	848	손○권	진주시 망경동			
11	기정	망경동	207-1	대	734	734	진주시				
12	기정	망경동	207-2	임	182	182	하○자	진주시 망경동	하○숙	진주시 망경동	근저당권
12	변경	망경동	207-2	임	182	182	하○자	진주시 망경동	농○협○조○ 중○회	서울특별시 중구 충정로1가	가압류
									농○협○조○ 중○회	서울 중구 충정로1가	가압류
									여○영	서울특별시 서초구 서초동	가압류
									박○훈	서울 서초구 방배동	가압류
									이○연	남양주시 화도읍 묵현리	가압류
									김○웅	서울 종랑구 상봉동	가압류
									이○규	서울 관악구 신림동	가압류
									서○례	서울 관악구 신림동	가압류
									이○걸	대구 수성구 뱌어동	가압류
									윤○미	인천 부평구 삼산동	가압류
									신○자	서울 영등포구 대림동	가압류
									안○형	서울 강북구 삼양동	가압류
									김○우	거제시 상동동	가압류
									유○정	거제시 아주동	가압류
									허○애	거제시 장승포동	가압류

경 남 공 보

제2641호

2023. 11. 9.(목)

일련 번호	소재지	지 번	지목	지적면적 (㎡)	편입면적 (㎡)	소 유 자		관 계 자		
						성 명 [지 분]	주 소	성 명	주 소	소유권이외의 권리의 종류 및 내용
								박○기	의정부시 신곡동	가압류
								최○원	서울 마포구 중동	가압류
								유○경	서울 광진구 구의동	가압류
								강○순	거제시 상동동	가압류
								박○근	거제시 옥포동	가압류
								강○금	부천시 소사구 괴안동	가압류
								이○호	서울 용산구 보광동	가압류
								신○준	서울 도봉구 창동	가압류
								김○석	서울 강북구 미아동	가압류
								김○미	서울 관악구 신림동	가압류
								이○령	서울 관악구 신림동	가압류
								이○영	서울 관악구 신림동	가압류
								김○숙	남양주시 금곡동	가압류
								이○원	서울 구로구 신도림동	가압류
								정○문	전북 무주군 무풍면 덕지리	가압류
								정○순	거제시 옥포동	가압류
								박○옥	서울 강동구 명일동	가압류
								박○수	거제시 옥포동	가압류
								정○랑	서울 금천구 독산동	가압류
								이○구	고양시 일산서구 주엽동	가압류
								임○분	대전 서구 월평동	가압류
								박○규	서울 송파구 가락동	가압류
								박○순	충청북도 청주시 흥덕구 신봉동	가압류
								황○혜	서울특별시 마포구 서교동	가압류

경 남 공 보

제2641호

2023. 11. 9.(목)

일련 번호	소재지	지 번	지목	지적면적 (㎡)	편입면적 (㎡)	소 유 자		관 계 자			
						성 명 [지 분]	주 소	성 명	주 소	소유권이외의 권리의 종류 및 내용	
								박○정	경기도 화성시 능동	가압류	
								이○정	경기도 성남시 이매동	가압류	
								송○홍	서울특별시 성북구 돈암동	가압류	
								장○석	부산광역시 해운대구 좌동	가압류	
								한○자○관○ 공○	서울 강남구 역산동	가압류	
								금천세무서		압류	
								시흥세무서장		압류	
								시흥시		압류	
								황성군		압류	
								하○숙	진주시 망경동	근저당권	
13	기정	망경동	207-3	수	99	99	진주시				
14	기정	망경동	208-1	수	1,808	1,808	진주시				
15	기정	망경동	208-2	대	132	132	진주시				
16	기정	망경동	209	대	1,574	1,574	진주시				
17	기정	망경동	210	전	155	155	진주시				
18	기정	망경동	211	전	137	137	양○석	서울 강남구 개포동	하○숙	진주시 망경동	근저당권
18	변경	망경동	211	전	137	137	양○석	서울 강남구 개포동	여○영	서울특별시 서초구 서초동	가압류
								박○훈	서울 서초구 방배동	가압류	
								이○연	남양주시 화도읍 묵현리	가압류	
								김○응	서울 중랑구 상봉동	가압류	
								이○규	서울 관악구 신림동	가압류	
								서○례	서울 관악구 신림동	가압류	
								이○걸	대구 수성구 범어동	가압류	
								윤○미	인천 부평구 삼산동	가압류	
								신○자	서울 영등포구 대림동	가압류	

경 남 공 보

제2641호

2023. 11. 9.(목)

일련 번호	소재지	지 번	지목	지적면적 (㎡)	편입면적 (㎡)	소 유 자		관 계 자		
						성 명 [지 분]	주 소	성 명	주 소	소유권이외의 권리의 종류 및 내용
								안○형	서울 강북구 삼양동	가압류
								김○우	거제시 상동동	가압류
								유○정	거제시 아주동	가압류
								허○애	거제시 장승포동	가압류
								박○기	의정부시 신곡동	가압류
								최○원	서울 마포구 중동	가압류
								유○경	서울 광진구 구의동	가압류
								강○순	거제시 상동동	가압류
								박○근	거제시 옥포동	가압류
								강○금	부천시 소사구 괴안동	가압류
								이○호	서울 용산구 보광동	가압류
								신○준	서울 도봉구 창동	가압류
								김○석	서울 강북구 미아동	가압류
								김○미	서울 관악구 신림동	가압류
								이○령	서울 관악구 신림동	가압류
								이○영	서울 관악구 신림동	가압류
								김○숙	남양주시 금곡동	가압류
								이○원	서울 구로구 신도림동	가압류
								정○문	전북 무주군 무풍면 덕지리	가압류
								정○순	거제시 옥포동	가압류
								박○옥	서울 강동구 명일동	가압류
								박○수	거제시 옥포동	가압류
								정○랑	서울 금천구 독산동	가압류
								이○구	고양시 일산서구 주엽동	가압류
								임○분	대전 서구 월평동	가압류
								박○규	서울 송파구 가락동	가압류

경 남 공 보

제2641호

2023. 11. 9.(목)

일련 번호	소재지	지 번	지목	지적면적 (㎡)	편입면적 (㎡)	소 유 자		관 계 자		
						성 명 [지 분]	주 소	성 명	주 소	소유권이외의 권리의 종류 및 내용
								박○순	충청북도 청주시 홍덕구 신봉동	가압류
								황○혜	서울특별시 마포구 서교동	가압류
								박○정	경기도 화성시 능동	가압류
								이○정	경기도 성남시 이매동	가압류
								송○홍	서울특별시 성북구 돈암동	가압류
								장○석	부산광역시 해운대구 좌동	가압류
								서울특별시		압류
								삼성세무서		압류
								시흥세무서장		압류
								하○숙	진주시 망경동	근저당권
19	기정	망경동	211-1	전	267	267	진주시			
20	기정	망경동	211-2	전	26	26	양○석	서울 강남구 개포동	하○숙	진주시 망경동 근저당권
20	변경	망경동	211-2	전	26	26	양○석	서울 강남구 개포동	여○영	서울특별시 서초구 서초동 가압류
								박○훈	서울 서초구 방배동	가압류
								이○연	남양주시 화도읍 묵현리	가압류
								김○웅	서울 중랑구 상봉동	가압류
								이○규	서울 관악구 신림동	가압류
								서○례	서울 관악구 신림동	가압류
								이○걸	대구 수성구 범어동	가압류
								윤○미	인천 부평구 삼산동	가압류
								신○자	서울 영등포구 대림동	가압류
								안○형	서울 강북구 삼양동	가압류
								김○우	거제시 상동동	가압류

경 남 공 보

제2641호

2023. 11. 9.(목)

일련 번호	소재지	지 번	지목	지적면적 (㎡)	편입면적 (㎡)	소 유 자		관 계 자		
						성 명 [지 분]	주 소	성 명	주 소	소유권이외의 권리의 종류 및 내용
								유○정	거제시 아주동	가압류
								허○애	거제시 장승포동	가압류
								박○기	의정부시 신곡동	가압류
								최○원	서울 마포구 중동	가압류
								유○경	서울 광진구 구의동	가압류
								강○순	거제시 상동동	가압류
								박○근	거제시 옥포동	가압류
								강○금	부천시 소사구 괴안동	가압류
								이○호	서울 용산구 보광동	가압류
								신○준	서울 도봉구 창동	가압류
								김○식	서울 강북구 미아동	가압류
								김○미	서울 관악구 신림동	가압류
								이○령	서울 관악구 신림동	가압류
								이○영	서울 관악구 신림동	가압류
								김○숙	남양주시 금곡동	가압류
								이○원	서울 구로구 신도림동	가압류
								정○문	전북 무주군 무풍면 덕지리	가압류
								정○순	거제시 옥포동	가압류
								박○옥	서울 강동구 명일동	가압류
								박○수	거제시 옥포동	가압류
								정○랑	서울 금천구 독산동	가압류
								이○구	고양시 일산서구 주업동	가압류
								임○분	대전 서구 월평동	가압류
								박○규	서울 송파구 가락동	가압류
								박○순	충청북도 청주시 홍덕구 신봉동	가압류

경 남 공 보

제2641호

2023. 11. 9.(목)

일련 번호	소재지	지 번	지목	지적면적 (㎡)	편입면적 (㎡)	소 유 자		관 계 자			
						성 명 [지 분]	주 소	성 명	주 소	소유권이외의 권리의 종류 및 내용	
								황○혜	서울특별시 마포구 서교동	가압류	
								박○정	경기도 화성시 능동	가압류	
								이○정	경기도 성남시 이매동	가압류	
								송○홍	서울특별시 성북구 돈암동	가압류	
								장○석	부산광역시 해운대구 좌동	가압류	
								삼성세무서		압류	
								서울특별시		압류	
								시흥세무서장		압류	
21	기정	망경동	212-1	전	59	59	이○창 (9/16)	경기도 광명시 광명동			
							진주시 (7/16)				
22	기정	망경동	212-2	대	65	65	양○석	서울 강남구 개포동	하○숙	진주시 망경동	근저당권
22	변경	망경동	212-2	대	65	65	양○석	서울 강남구 개포동	여○영	서울특별시 서초구 서초동	가압류
									박○훈	서울 서초구 방배동	가압류
									이○연	남양주시 화도읍 묵현리	가압류
									김○웅	서울 중랑구 상봉동	가압류
									이○규	서울 관악구 신림동	가압류
									서○례	서울 관악구 신림동	가압류
									이○결	대구 수성구 범어동	가압류
									윤○미	인천 부평구 삼산동	가압류
									신○자	서울 영등포구 대림동	가압류
									안○형	서울 강북구 삼양동	가압류
									김○우	거제시 상동동	가압류
									유○정	거제시 아주동	가압류

경 남 공 보

제2641호

2023. 11. 9.(목)

일련 번호	소재지	지 번	지목	지적면적 (㎡)	편입면적 (㎡)	소 유 자		관 계 자		
						성 명 [지 분]	주 소	성 명	주 소	소유권이외의 권리의 종류 및 내용
								허○애	거제시 장승포동	가압류
								박○기	의정부시 신곡동	가압류
								최○원	서울 마포구 중동	가압류
								유○경	서울 광진구 구의동	가압류
								강○순	거제시 상동동	가압류
								박○근	거제시 옥포동	가압류
								강○금	부천시 소사구 괴안동	가압류
								이○호	서울 용산구 보광동	가압류
								신○준	서울 도봉구 창동	가압류
								김○식	서울 강북구 미아동	가압류
								김○미	서울 관악구 신림동	가압류
								이○령	서울 관악구 신림동	가압류
								이○영	서울 관악구 신림동	가압류
								김○숙	남양주시 금곡동	가압류
								이○원	서울 구로구 신도림동	가압류
								정○문	전북 무주군 무풍면 덕지리	가압류
								정○순	거제시 옥포동	가압류
								박○옥	서울 강동구 명일동	가압류
								박○수	거제시 옥포동	가압류
								정○랑	서울 금천구 독산동	가압류
								이○구	고양시 일산서구 주엽동	가압류
								임○분	대전 서구 월평동	가압류
								박○규	서울 송파구 가락동	가압류
								박○순	충청북도 청주시 흥덕구 신봉동	가압류
								황○혜	서울특별시 마포구 서교동	가압류

경 남 공 보

제2641호

2023. 11. 9.(목)

일련 번호	소재지	지 번	지목	지적면적 (㎡)	편입면적 (㎡)	소 유 자		관 계 자			
						성 명 [지 분]	주 소	성 명	주 소	소유권이외의 권리의 종류 및 내용	
								박○정	경기도 화성시 능동	가압류	
								이○정	경기도 성남시 이매동	가압류	
								송○홍	서울특별시 성북구 돈암동	가압류	
								장○석	부산광역시 해운대구 좌동	가압류	
								삼성세무서		압류	
								서울특별시		압류	
								시흥세무서장		압류	
								하○숙	진주시 망경동	근저당권	
23	기정	망경동	212-3	전	7	7	이○창 (9/16)	경기도 광명시 광명동			
							진주시 (7/16)				
24	기정	망경동	212-4	대	18	18	진주시				
25	기정	망경동	213	전	261	261	진주시				
26	기정	망경동	213-1	전	797	797	진주시				
27	기정	망경동	213-2	전	83	83	양○석	서울 강남구 개포동	하○숙	진주시 망경동	근저당권
27	변경	망경동	213-2	전	83	83	양○석	서울 강남구 개포동	여○영	서울특별시 서초구 서초동	가압류
								박○훈	서울 서초구 방배동	가압류	
								이○연	남양주시 화도읍 묵현리	가압류	
								김○웅	서울 중랑구 상봉동	가압류	
								이○규	서울 관악구 신림동	가압류	
								서○례	서울 관악구 신림동	가압류	
								이○걸	대구 수성구 범어동	가압류	
								윤○미	인천 부평구 삼산동	가압류	
								신○자	서울 영등포구 대림동	가압류	
								안○형	서울 강북구 삼양동	가압류	

경 남 공 보

제2641호

2023. 11. 9.(목)

일련 번호	소재지	지 번	지목	지적면적 (㎡)	편입면적 (㎡)	소 유 자		관 계 자		
						성 명 [지 분]	주 소	성 명	주 소	소유권이외의 권리의 종류 및 내용
								김○우	거제시 상동동	가압류
								유○정	거제시 아주동	가압류
								허○애	거제시 장승포동	가압류
								박○기	의정부시 신곡동	가압류
								최○원	서울 마포구 중동	가압류
								유○경	서울 광진구 구의동	가압류
								강○순	거제시 상동동	가압류
								박○근	거제시 옥포동	가압류
								강○금	부천시 소사구 괴안동	가압류
								이○호	서울 용산구 보광동	가압류
								신○준	서울 도봉구 창동	가압류
								김○식	서울 강북구 미아동	가압류
								김○미	서울 관악구 신림동	가압류
								이○령	서울 관악구 신림동	가압류
								이○영	서울 관악구 신림동	가압류
								김○숙	남양주시 금곡동	가압류
								이○원	서울 구로구 신도림동	가압류
								정○문	전북 무주군 무풍면 덕지리	가압류
								정○순	거제시 옥포동	가압류
								박○옥	서울 강동구 명일동	가압류
								박○수	거제시 옥포동	가압류
								정○랑	서울 금천구 독산동	가압류
								이○구	고양시 일산서구 주엽동	가압류
								임○분	대전 서구 월평동	가압류
								박○규	서울 송파구 가락동	가압류
								박○순	충청북도 청주시 흥덕구 신봉동	가압류

경 남 공 보

제2641호

2023. 11. 9.(목)

일련 번호	소재지	지 번	지목	지적면적 (㎡)	편입면적 (㎡)	소 유 자		관 계 자			
						성 명 [지 분]	주 소	성 명	주 소	소유권이외의 권리의 종류 및 내용	
								황○혜	서울특별시 마포구 서교동	가압류	
								박○정	경기도 화성시 능동	가압류	
								이○정	경기도 성남시 이매동	가압류	
								송○홍	서울특별시 성북구 돈암동	가압류	
								장○석	부산광역시 해운대구 좌동	가압류	
								삼성세무서		압류	
								서울특별시		압류	
								시흥세무서장		압류	
								하○숙	진주시 망경동	근저당권	
28	기정	망경동	214	전	69	69	진주시				
29	기정	망경동	215-1	전	423	423	진주시				
30	기정	망경동	215-2	도	453	453	고○세	진주시 망경동			
31	기정	망경동	215-3	전	89	89	진주시				
32	기정	망경동	215-4	수	86	86	고○세	진주시 망경동			
33	기정	망경동	216-1	대	109	109	한○주 (58/109)	진주시 봉수대길	박○남	부산광역시 사하구 하신변영로	근저당권
							진주시 (51/109)				
33	변경	망경동	216-1	대	109	109	한○주 (58/109)	경상남도 진주시 봉수대길	서○보○보○ 주○회○	서울특별시 종로구 김상옥로	가압류
									박○남	부산광역시 사하구 하신변영로	근저당권
									주○회○하○ 은○	서울특별시 중구 을지로	채권
									주○회○한○ 자○관○대○	서울특별시 도봉구 마들로	채권
									삼○카○ 주○회○	서울특별시 중구 세종대로	채권
									박○현	경상남도 산청군 신안면 원지로	근저당권
							진주시 (51/109)				

경 남 공 보

제2641호

2023. 11. 9.(목)

일련 번호	소재지	지 번	지목	지적면적 (㎡)	편입면적 (㎡)	소 유 자		관 계 자			
						성 명 [지 분]	주 소	성 명	주 소	소유권이외의 권리의 종류 및 내용	
34	기정	망경동	216-2	전	291	291	진주시				
35	기정	망경동	216-3	도	628	546	진주시				
36	기정	망경동	216-4	대	139	139	박○섭				
36	변경	망경동	216-4	대	139	139	진주시				
37	기정	망경동	216-5	전	119	119	진주시				
38	기정	망경동	216-6	대	147	147	진주시				
39	기정	망경동	216-7	대	92	92	김○진	진주시 망경동			
40	기정	망경동	216-8	전	108	108	진주시				
41	기정	망경동	217-2	대	303	303	진주시				
42	기정	망경동	217-4	전	1,197	1,132	진주시				
43	기정	망경동	334	전	569	311	진주시				
44	기정	망경동	335	전	182	182	진주시				
45	기정	망경동	336	전	307	307	진주시				
46	기정	망경동	337	전	159	159	진주시				
47	기정	망경동	338	전	112	112	진주시				
48	기정	망경동	339	전	248	248	진주시				
49	기정	망경동	340	전	73	73	한○섭	진주시 망경동			
49	변경	망경동	340	전	73	73	진주시				
50	기정	망경동	341	전	378	378	강○윤	-			
50	변경	망경동	341	전	378	378	미등기		강○윤		토지대장
51	기정	망경동	341-1	전	58	58	강○윤	-			
51	변경	망경동	341-1	전	58	58	미등기		강○윤		토지대장
52	기정	망경동	342	전	845	845	진주시				
53	기정	망경동	342-1	전	446	446	한○권	진주시 망경동			
53	변경	망경동	342-1	전	446	446	한○권	진주시 망경동	마산시합포구		압류
								국세청 마산세무서			압류
54	기정	망경동	342-2	전	74	74	진주시				
55	기정	망경동	343	전	542	542	원○영	경남 진주시 강남동			
55	변경	망경동	343	전	542	542	진주시				
56	기정	망경동	344	전	758	758	진주시				
57	기정	망경동	344-1	전	234	234	진주시				

경 남 공 보

제2641호

2023. 11. 9.(목)

일련 번호	소제지	지 번	지목	지적면적 (㎡)	편입면적 (㎡)	소 유 자		관 계 자			
						성 명 [지 분]	주 소	성 명	주 소	소유권이외의 권리의 종류 및 내용	
58	기정	망경동	345	전	1,147	1,147	김○성	경기도 고양시 일산동구 무궁화로102번길			
58	변경	망경동	345	전	1,147	1,147	진주시				
59	기정	망경동	346	전	612	612	진주시				
60	기정	망경동	347	전	33	33	진주시				
61	기정	망경동	347-1	전	228	228	진주시				
62	기정	망경동	348	전	235	235	진주시				
63	기정	망경동	348-1	전	3	3	최○환	진주시 상대동			
64	기정	망경동	349	전	466	466	진주시				
65	기정	망경동	350	전	2,017	2,017	진주시				
66	기정	망경동	351	묘	232	232	진주시				
67	기정	망경동	351-1	도	1,523	1,011	진주시				
68	기정	망경동	351-3	묘	103	103	진주시				
69	기정	망경동	351-4	묘	20	20	진주시				
70	기정	망경동	351-5	묘	145	145	진주시				
71	기정	망경동	352-2	전	29	29	진주시				
72	기정	망경동	354-2	전	138	138	진주시				
73	기정	망경동	360	전	1,728	1,728	진주시				
74	기정	망경동	361-1	대	195	195	김○근	진주시 망진산길			
74	변경	망경동	361-1	대	195	195	진주시				
75	기정	망경동	361-2	전	1,557	1,557	김○혁	진주시 망경동			
75	변경	망경동	361-2	전	1,557	1,557	진주시				
76	기정	망경동	362	전	159	159	임○목	진주시 망경동			
76	변경	망경동	362	전	159	159	미등기		임○목		토지대장
77	기정	망경동	363	전	2,288	2,288	진주시				
78	기정	망경동	364	전	1,742	1,742	서○수	진주시 망경동			
78	변경	망경동	364	전	1,742	1,742	진주시				
79	기정	망경동	365	전	1,071	1,071	정○진	부산 사하구 다대동			
79	변경	망경동	365	전	1,071	1,071	진주시				
80	기정	망경동	370-4	전	109	109	진주시				
81	기정	망경동	371-4	전	262	88	진주시				
82	기정	망경동	497	전	426	426	정○근	경남 하동군 양보면 신정길			
82	변경	망경동	497	전	426	426	진주시				

경 남 공 보

제2641호

2023. 11. 9.(목)

일련 번호	소제지	지 번	지목	지적면적 (㎡)	편입면적 (㎡)	소 유 자		관 계 자			
						성 명 [지 분]	주 소	성 명	주 소	소유권이외의 권리의 종류 및 내용	
83	기정	망경동	498	전	638	638	정○근	경남 하동군 양보면 통정리			
83	변경	망경동	498	전	638	638	진주시				
84	기정	망경동	499	잡	628	628	김○여	경남 진주시 금산면 중천로			
84	변경	망경동	499	잡	628	628	진주시				
85	기정	망경동	537-11	도	442	387	진주시				
86	기정	망경동	537-12	도	73	73	진주시				
87	기정	망경동	544	임	238	238	박○석	진주시 주약동			
87	변경	망경동	544	임	238	238	미등기		박○석	주약동	토지대장
88	기정	망경동	545	전	317	317	강○종	진주시 주약동			
88	변경	망경동	545	임	317	317	미등기		강○종	주약동	토지대장
89	기정	망경동	548	전	668	668	이○이	진주시 망경동			
89	변경	망경동	548	전	668	668	진주시				
90	기정	망경동	549	전	1,140	1,140	이○기	진주시 망경동			
90	변경	망경동	549	전	1,140	1,140	진주시				
91	기정	망경동	550	전	1,564	1,564	이○기	진주시 망경동			
91	변경	망경동	550	전	1,564	1,564	진주시				
92	기정	망경동	552-1	도	698	698	진주시				
93	기정	망경동	553-1	도	950	950	진주시				
94	기정	망경동	555	전	676	676	김○수	진주시 망경동			
94	변경	망경동	555	전	676	676	진주시				
95	기정	망경동	556	전	526	526	김○수	진주시 망경동			
95	변경	망경동	556	전	526	526	진주시				
96	기정	망경동	560	전	714	714	박○룡	진주시 주약동			
96	변경	망경동	560	전	714	714	미등기		박○룡	주약동	토지대장
97	기정	망경동	561	전	36	36	김○삼	서울 강동구 방이동			
97	변경	망경동	561	전	36	36	진주시				
98	기정	망경동	562	전	1,673	1,673	김○삼	서울 강동구 방이동			
98	변경	망경동	562	전	1,673	1,673	진주시				
99	기정	망경동	563	임	301	301	이○덕	창원시 대방동			
99	변경	망경동	563	임	301	301	진주시				
100	기정	망경동	564	임	410	410	이○덕	창원시 대방동			
100	변경	망경동	564	임	410	410	진주시				

경 남 공 보

제2641호

2023. 11. 9.(목)

일련 번호	소제지	지 번	지목	지적면적 (㎡)	편입면적 (㎡)	소 유 자		관 계 자			
						성 명 [지 분]	주 소	성 명	주 소	소유권이외의 권리의 종류 및 내용	
101	기정	망경동	565	전	172	172	강○수	-			
101	변경	망경동	565	전	172	172	미등기		강○수		토지대장
102	기정	망경동	566	전	142	142	강○수	-			
102	변경	망경동	566	전	142	142	미등기		강○수		토지대장
103	기정	망경동	589-14	전	727	727	박○석	진주시 망경동			
103	변경	망경동	589-14	전	727	727	진주시				
104	기정	망경동	592	전	860	860	김○조 (1/2)	창원시 마산회원구 내서읍 중리			
						김○희 (1/2)	부산광역시 동구 조방로26번길				
104	변경	망경동	592	전	860	860	진주시				
105	기정	망경동	593	전	2,169	2,169	이○원	부산광역시 사하구 다대낙조2길			
105	변경	망경동	593	전	2,169	2,169	진주시				
106	기정	망경동	594	전	400	400	김○경	진주시 망경동			
106	변경	망경동	594	전	400	400	진주시				
107	기정	망경동	595	전	1,488	1,488	황○규	진주시 인사동			
107	변경	망경동	595	전	1,488	1,488	진주시				
108	기정	망경동	596	전	499	499	하○영	진주시 망경동			
108	변경	망경동	596	전	499	499	진주시				
109	기정	망경동	597	전	1,471	1,471	황○만	진주시 주약동			
109	변경	망경동	597	전	1,471	1,471	진주시				
110	기정	망경동	610	전	1,651	1,651	진주시				
111	기정	망경동	610-1	도	117	117	진주시				
112	기정	망경동	610-3	전	517	517	진주시				
113	기정	망경동	610-4	전	11	11	진주시				
114	기정	망경동	611	전	130	130	진주시				
115	기정	망경동	611-2	전	149	149	진주시				
116	기정	망경동	612	전	1,414	1,414	재○법○ 선○원	서울 종로구 안국동			
117	기정	망경동	612-1	전	57	57	재○법○ 선○원	서울 종로구 안국동			
118	기정	망경동	613	전	112	112	김○근	-			
118	변경	망경동	613	전	112	112	진주시				
119	기정	망경동	614	묘	119	119	이○곤	-			

경 남 공 보

제2641호

2023. 11. 9.(목)

일련 번호	소제지	지 번	지목	지적면적 (㎡)	편입면적 (㎡)	소 유 자		관 계 자			
						성 명 [지 분]	주 소	성 명	주 소	소유권이외의 권리의 종류 및 내용	
119	변경	망경동	614	묘	119	119	미등기		이○곤		토지대장
120	기정	망경동	615	묘	469	469	김○봉	-			
120	변경	망경동	615	묘	469	469	미등기		김○봉		토지대장
121	기정	망경동	616	전	655	655	김○근	-			
121	변경	망경동	616	전	655	655	진주시				
122	기정	망경동	617	전	1,015	1,015	재○법○ 선○원	서울 종로구 안국동			
123	기정	망경동	618-1	대	1,567	1,567	재○법○ 선○원	서울 종로구 안국동			
124	기정	망경동	618-2	전	370	370	재○법○ 선○원	서울 종로구 안국동			
125	기정	망경동	619	종	585	585	재○법○ 선○원	서울 종로구 안국동			
126	기정	망경동	620	전	258	258	재○법○ 선○원	서울 종로구 안국동			
127	기정	망경동	621	전	169	169	재○법○ 선○원	서울 종로구 안국동			
128	기정	망경동	622	전	1,990	1,990	재○법○ 선○원	서울 종로구 안국동			
129	기정	망경동	623	전	1,051	1,051	진주시				
130	기정	망경동	624	전	1,488	1,488	문○호	경상남도 진주시 대신로207번길			
130	변경	망경동	624	전	1,488	1,488	진주시				
131	기정	망경동	625	전	896	896	진주시				
132	기정	망경동	625-1	전	777	777	진주시				
133	기정	망경동	626	전	1,131	1,131	이○섭	경상남도 사천시 청닐1길	손○현	부산시 남구 용호2동	근저당권
133	변경	망경동	626	전	1,131	1,131	진주시				
134	기정	망경동	627	전	823	823	김○한	밀양시 내일중앙길			
134	변경	망경동	627	전	823	823	진주시				
135	기정	망경동	628	전	307	307	이○섭	경상남도 사천시 서동			
135	변경	망경동	628	전	307	307	진주시				
136	기정	망경동	629	전	526	526	진주시				
137	기정	망경동	630	임	212	212	박○식	진주시 망경동			
138	기정	망경동	631	임	357	357	주○회○엠○ 씨○남	경상남도 진주시 가좌동			
139	기정	망경동	632	임	119	119	박○식	진주시 망경동			

경 남 공 보

제2641호

2023. 11. 9.(목)

일련 번호	소재지	지 번	지목	지적면적 (㎡)	편입면적 (㎡)	소 유 자		관 계 자			
						성 명 [지 분]	주 소	성 명	주 소	소유권이외의 권리의 종류 및 내용	
140	기정	망경동	633	임	1,012	1,012	박○식	진주시 망경동			
141	기정	망경동	634	천	268,212	1,532	국 (국토교통부)				
141	변경	망경동	634	천	268,212	1,532	국 (환경부)				
142	기정	망경동	635	구	278	278	국 (농림축산 식품부)				
143	기정	망경동	638-11	도	56	56	국 (국토교통부)				
144	기정	망경동	638-14	도	3,484	404	국 (국토교통부)				
145	기정	망경동	640	구	3,269	1,168	국 (농림축산 식품부)				
146	기정	망경동	643-1	구	3,144	2,751	국 (농림축산 식품부)				
147	기정	망경동	644	도	258	258	국 (국토교통부)				
148	기정	망경동	645	종	218	218	국 (기획재정부)				
149	기정	망경동	산3	임	29,653	29,653	십○원 (1/6)	경기 용인시 구성읍 상하리			
							십○민 (1/6)	부산 동래구 온천동			
							십○경 (1/6)	마산시 내서읍 삼계리			
							양○영 (1/2)	주약동			
149	변경	망경동	산3	임	29,653	29,653	진주시				
150	기정	망경동	산3-1	구	95	95	국 (국토교통부)				
151	기정	망경동	산3-2	구	41	41	국 (산림청)				
151	변경	망경동	산3-2	구	41	41	국 (농림축산 식품부)				
152	기정	망경동	산5	임	793	793	김○윤	진주시 본성동			
152	변경	망경동	산5	임	793	793	미등기		김○윤	본성동	토지대장
153	기정	망경동	산12	임	2,479	2,479	국 (산림청)				

경 남 공 보

제2641호

2023. 11. 9.(목)

일련 번호	소재지	지 번	지목	지적면적 (㎡)	편입면적 (㎡)	소 유 자		관 계 자			
						성 명 [지 분]	주 소	성 명	주 소	소유권이외의 권리의 종류 및 내용	
154	기정	망경동	산16-1	임	3,306	3,141	국 (기획재정부)				
155	기정	망경동	산16-2	임	496	496	국 (산림청)				
156	기정	망경동	산16-3	임	198	198	박○옥	진주시 수정동			
156	변경	망경동	산16-3	임	198	198	진주시				
157	기정	망경동	산16-4	임	103,636	103,636	학○법○경○ 학○	진주시 평거동			
157	변경	망경동	산16-4	임	103,636	103,636	진주시				
158	기정	망경동	산16-5	구	165	165	국 (산림청)				
158	변경	망경동	산16-5	구	165	165	국 (농림축산 식품부)				
159	기정	망경동	산16-6	구	1,124	1,124	국 (산림청)				
159	변경	망경동	산16-6	구	1,124	1,124	국 (농림축산 식품부)				
160	기정	망경동	산17	임	198	198	한○희	진주시 망경동			
160	변경	망경동	산17	임	198	198	진주시				
161	기정	망경동	산18-1	임	13,832	13,832	진주시				
162	기정	망경동	산18-2	임	198	198	정○금	진양군 수곡면 원외리			
163	기정	망경동	산18-3	구	165	165	국 (산림청)				
163	변경	망경동	산18-3	구	165	165	국 (농림축산 식품부)				
164	기정	망경동	산18-4	임	350	350	제○법○ 선○원	서울 종로구 안국동			
165	기정	망경동	산19	임	198	198	김○성	진주시 주악동			
165	변경	망경동	산19	임	198	198	미등기		김○성	주악동	토지대장
166	기정	망경동	산21	임	1,091	1,091	김○수	서울 영등포구 대방동			
167	기정	망경동	산22	임	16,241	16,241	손○범 (414/26083)	대구 수성구 황금동			
							진주시 (25669/26083)				

경 남 공 보

제2641호

2023. 11. 9.(목)

일련 번호	소재지	지 번	지목	지적면적 (㎡)	편입면적 (㎡)	소 유 자		관 계 자			
						성 명 [지 분]	주 소	성 명	주 소	소유권이외의 권리의 종류 및 내용	
168	기정	망경동	산22-1	구	99	99	국 (산림청)				
168	변경	망경동	산22-1	구	99	99	국 (농림축산 식품부)				
169	기정	망경동	산22-2	구	298	298	국 (산림청)				
169	변경	망경동	산22-2	구	298	298	국 (농림축산 식품부)				
170	기정	망경동	산22-3	임	6,514	6,514	진주시				
171	기정	망경동	산22-4	임	1,064	1,064	손○범 (414/26083)	대구 수성구 황금동			
							진주시 (25669/26083)				
172	기정	망경동	산22-5	임	514	514	손○범 (414/26083)	대구 수성구 황금동			
							진주시 (25669/26083)				
173	기정	망경동	산22-6	임	339	339	손○범 (414/26083)	대구 수성구 황금동			
							진주시 (25669/26083)				
174	기정	망경동	산22-7	임	202	202	손○범 (414/26083)	대구 수성구 황금동			
							진주시 (25669/26083)				
175	기정	망경동	산22-8	임	1,109	1,109	손○범 (414/26083)	대구 수성구 황금동			
							진주시 (25669/26083)				
176	기정	망경동	산22-9	임	4	4	손○범 (414/26083)	대구 수성구 황금동			
							진주시 (25669/26083)				
177	기정	망경동	산22-10	임	88	88	손○범 (414/26083)	대구 수성구 황금동			
							진주시 (25669/26083)				

경 남 공 보

제2641호

2023. 11. 9.(목)

일련 번호		소재지	지 번	지목	지적면적 (㎡)	편입면적 (㎡)	소 유 자		관 계 자		
							성 명 [지 분]	주 소	성 명	주 소	소유권이외의 권리의 종류 및 내용
178	기정	망경동	산22-11	임	8	8	손○범 (414/26083)	대구 수성구 황금동			
							진주시 (25669/26083)				
179	기정	망경동	산23	임	95	95	진주시				
180	기정	망경동	산23-1	임	573	573	진주시				
181	기정	망경동	산23-2	임	621	621	진주시				
182	기정	망경동	산24	임	99	99	진주시				
183	기정	망경동	산25	임	99	99	이○관	-			
183	변경	망경동	산25	임	99	99	미등기		이○관		토지대장
184	기정	망경동	산26	임	397	397	정○효	진주시 본성동			
184	변경	망경동	산26	임	397	397	미등기		정○효	본성동	토지대장
185	기정	망경동	산29-3	임	80,537	79,015	국 (산림청)				
186	기정	망경동	산29-4	도	2,479	366	국 (국토교통부)				
187	기정	망경동	산29-5	철	1,785	1,353	국 (국토교통부)				
188	기정	망경동	산29-6	도	1,983	1,983	국 (국토교통부)				
189	기정	망경동	산29-7	철	793	197	국 (국토교통부)				
190	기정	망경동	산29-8	철	99	99	국 (국토교통부)				
191	기정	망경동	산29-10	종	1,426	1,426	국 (기획재정부)				
192	기정	망경동	산29-11	임	2,529	2,529	국 (산림청)				
193	기정	망경동	산29-12	임	81	81	국 (산림청)				
194	기정	망경동	산29-13	임	205	205	국 (산림청)				
195	기정	망경동	산29-14	임	903	903	국 (산림청)				
196	기정	망경동	산29-15	임	37	37	국 (산림청)				
197	기정	망경동	산29-16	임	1,506	1,506	국 (산림청)				
198	기정	망경동	산29-17	임	819	819	국 (산림청)				

경 남 공 보

제2641호

2023. 11. 9.(목)

일련 번호	소제지	지 번	지목	지적면적 (㎡)	편입면적 (㎡)	소 유 자		관 계 자			
						성 명 [지 분]	주 소	성 명	주 소	소유권이외의 권리의 종류 및 내용	
199	기정	망경동	산29-18	중	24	24	국 (기획재정부)				
200	기정	망경동	산30-1	임	496	16	국 (기획재정부)				
201	기정	망경동	산30-2	도	4,562	2,638	국 (국토교통부)				
202	기정	망경동	산30-4	철	3,074	3,074	국 (국토교통부)				
203	기정	망경동	산30-5	도	992	992	국 (국토교통부)				
204	기정	망경동	산30-7	철	1,388	1,388	국 (국토교통부)				
205	기정	망경동	산30-8	임	99	99	국 (국토교통부)				
206	기정	주약동	226	전	182	182	박○석	-			
206	변경	주약동	226	전	182	182	미등기		박○석	경상남도 진주시 주약동	토지대장
207	기정	주약동	227	전	56	56	강○향	서울 동작구 노량진동			
207	변경	주약동	227	전	56	56	진주시				
208	기정	주약동	228	답	116	116	강○향	서울 동작구 노량진동			
208	변경	주약동	228	답	116	116	진주시				
209	기정	주약동	228-1	도	10	10	진주시				
210	기정	주약동	232	임	2,159	2,159	손○오	진주시 망경동	신○가○ 협○조○	진주시 가좌동	근저당권
210	변경	주약동	232	임	2,159	2,159	진주시				
211	기정	주약동	235	전	288	288	한○대	경상남도 고성군 고성읍 중앙로	농○은○ 주○회○	서울시 중구 통일로	근저당권
211	변경	주약동	235	전	288	288	진주시				
212	기정	주약동	243	전	40	40	원○준	-			
212	변경	주약동	243	전	40	40	미등기		원○준		토지대장
213	기정	주약동	249	전	33	33	이○숙	진주시 주약동			
213	변경	주약동	249	전	33	33	진주시				
214	기정	주약동	260-2	전	24,502	21,193	오○수	부산광역시 연제구 거제대로	농○협○조○ 중○회	서울 중구 충정로1가	근저당권, 지상권
214	변경	주약동	260-2	전	21,492	21,193	진주시				
215	기정	주약동	260-5	전	314	314	고○훈	서울 구로구 구로동			
215	변경	주약동	260-5	전	314	314	진주시				

경 남 공 보

제2641호

2023. 11. 9.(목)

일련 번호	소제지	지 번	지목	지적면적 (㎡)	편입면적 (㎡)	소 유 자		관 계 자			
						성 명 [지 분]	주 소	성 명	주 소	소유권이외의 권리의 종류 및 내용	
216	기정	주약동	260-6	묘	347	347	고○훈	서울 구로구 구로동			
216	변경	주약동	260-6	묘	347	347	진주시				
217	기정	주약동	276	전	139	139	김○숙	경상남도 진주시 수곡면 원장길			
217	변경	주약동	276	전	139	139	진주시				
218	기정	주약동	277	전	119	119	서○호	진주시 주약동			
218	변경	주약동	277	전	119	119	진주시				
219	기정	주약동	277-1	과	5,288	3,132	조○열	경상남도 진주시 강남로255번길	진○북○ 농○협○조○	진주시 명석면 나불로	근저당권, 지상권
219	변경	주약동	277-2	과	3,098	3,098	진주시				
220	기정	주약동	671-1	과	2,863	776	박○자	진주시 칠암동			
220	변경	주약동	671-1	과	2,863	776	진주시				
221	기정	주약동	672	전	942	568	대○불○조○ 중 ○곡○	진주시 상봉동			
222	기정	주약동	673	전	982	982	전○원	진주시 주약동			
222	변경	주약동	673	전	982	982	진주시				
223	기정	주약동	674	전	165	165	황○선	진주시 본성동			
223	변경	주약동	674	전	165	165	미등기		황○선	본성동	토지대장
224	기정	주약동	675	전	129	129	박○성	-			
224	변경	주약동	675	전	129	129	미등기		박○성		토지대장
225	기정	주약동	679	도	106	106	심○환	진주시 주약동			
225	변경	주약동	679	도	106	106	진주시				
226	기정	주약동	680-1	도	456	279	국 (국토교통부)				
227	기정	주약동	681	도	129	55	국 (국토교통부)				
228	기정	주약동	682	전	466	466	김○태	경상남도 진주시 금산면 장사리			
228	변경	주약동	682	전	466	466	진주시				
229	기정	주약동	683	전	175	175	심○수	진주시 주약동			
229	변경	주약동	683	전	175	175	진주시				
230	기정	주약동	684	전	26	26	고○대	의령군 가례면 은진리			
230	변경	주약동	684	전	26	26	미등기		고○대	의령군 가례면 은진리	토지대장

경 남 공 보

제2641호

2023. 11. 9.(목)

일련 번호	소제지	지 번	지목	지적면적 (㎡)	편입면적 (㎡)	소 유 자		관 계 자			
						성 명 [지 분]	주 소	성 명	주 소	소유권이외의 권리의 종류 및 내용	
231	기정	주약동	685	전	655	655	고○오 (1/2)	마산시 회원구 내서면 중리			
							고○천 (1/2)	창원시 의창구 사립로29번길			
231	변경	주약동	685	전	655	655	진주시				
232	기정	주약동	686	전	1,699	1,699	문○정	함양군 병곡면 광평리			
232	변경	주약동	686	전	1,699	1,699	진주시				
233	기정	주약동	687	답	195	195	심○수	진주시 주약동			
233	변경	주약동	687	답	195	195	진주시				
234	기정	주약동	688	전	1,729	1,729	박○자	진주시 칠암동			
234	변경	주약동	688	전	1,729	1,729	진주시				
235	기정	주약동	689	전	291	291	강○연	진주시 유곡동			
235	변경	주약동	689	전	291	291	진주시				
236	기정	주약동	690	전	281	281	강○숙	경상남도 진주시 축석로211번길	진○동○농○ 협○조○	진주시 대신로	근저당권, 지상권
236	변경	주약동	690	전	281	281	진주시				
237	기정	주약동	691	대	740	740	심○수	진주시 주약동	동○농○ 협○조○	진주시 상대동	근저당권, 지상권
237	변경	주약동	691	대	740	740	진주시				
238	기정	주약동	692	대	83	83	심○수	진주시 주약동			
238	변경	주약동	692	대	83	83	진주시				
239	기정	주약동	693	전	1,084	1,084	남○우	울산광역시 동구 서부동			
239	변경	주약동	693	전	1,084	1,084	진주시				
240	기정	주약동	694	전	1,468	879	최○석	마산시 봉암동			
240	변경	주약동	694	전	1,468	879	진주시				
241	기정	주약동	695	전	1,726	1,179	남○우	울산광역시 동구 서부동			
241	변경	주약동	695	전	1,184	1,184	진주시				
242	기정	주약동	709	전	43	43	허○성	진주시 주약동			
243	기정	주약동	710	답	99	99	심○수 (1/4)	경상남도 창원시 성산구 원이대로			
							심○현 (1/4)	경남 진주시 초북로			
							심○수 (1/4)	경남 진주시 금산면 금산로			
							심○현 (1/4)	부산광역시 해운대구 해운대로			

경 남 공 보

제2641호

2023. 11. 9.(목)

일련 번호	소제지	지 번	지목	지적면적 (㎡)	편입면적 (㎡)	소 유 자		관 계 자			
						성 명 [지 분]	주 소	성 명	주 소	소유권이외의 권리의 종류 및 내용	
243	변경	주약동	710	답	99	99	진주시				
244	기정	주약동	711	전	555	555	주○선	진주시 칠암동			
244	변경	주약동	711	전	555	555	주○선	진주시 칠암동	이○숙	용인시 죽전동	가압류
245	기정	주약동	712	전	69	69	심○수 (1/4)	경상남도 창원시 성산구 원이대로			
							심○현 (1/4)	경남 진주시 초북로			
							심○수 (1/4)	경남 진주시 금산면 금산로			
							심○현 (1/4)	부산광역시 해운대구 해운대로			
245	변경	주약동	712	전	69	69	진주시				
246	기정	주약동	725	전	430	430	옥○열	진주시 초전동			
246	변경	주약동	725	전	430	430	미등기		옥○열	초전동	토지대장
247	기정	주약동	735	전	1,233	1,233	서○식	대구광역시 중구 태평로			
247	변경	주약동	735	전	1,233	1,233	진주시				
248	기정	주약동	736	전	1,187	1,187	안○주 (1/2)	진주시 증안동			
							안○철 (1/2)	서울 서초구 반포동			
248	변경	주약동	736	전	1,187	1,187	진주시				
249	기정	주약동	737	전	192	192	안○주 (1/2)	진주시 증안동			
							안○철 (1/2)	서울 서초구 반포동			
249	변경	주약동	737	전	192	192	진주시				
250	기정	주약동	738	전	56	56	안○주 (1/2)	진주시 증안동			
							안○철 (1/2)	서울 서초구 반포동			
250	변경	주약동	738	전	56	56	진주시				
251	기정	주약동	739	전	380	380	안○주	진주시 증안동			
251	변경	주약동	739	전	380	380	진주시				
252	기정	주약동	740	전	896	896	안○주 (1/2)	진주시 증안동			
							안○철 (1/2)	서울 서초구 반포동			
252	변경	주약동	740	전	896	896	진주시				

경 남 공 보

제2641호

2023. 11. 9.(목)

일련 번호	소제지	지 번	지목	지적면적 (㎡)	편입면적 (㎡)	소 유 자		관 계 자			
						성 명 [지 분]	주 소	성 명	주 소	소유권이외의 권리의 종류 및 내용	
253	기정	주약동	741	전	863	863	안○주	진주시 중안동			
253	변경	주약동	741	전	863	863	진주시				
254	기정	주약동	742	전	79	79	안○주	진주시 중안동			
254	변경	주약동	742	전	79	79	진주시				
255	기정	주약동	743	전	63	63	안○주	진주시 중안동			
255	변경	주약동	743	전	63	63	진주시				
256	기정	주약동	748-2	전	93	93	국 (국토교통부)				
257	기정	주약동	748-3	도	43	43	국 (국토교통부)				
258	기정	주약동	750-3	도	7	7	국 (국토교통부)				
259	기정	주약동	752-2	전	83	83	국 (국토교통부)				
260	기정	주약동	753-1	도	30	30	국 (국토교통부)				
261	기정	주약동	753-2	도	10	10	국 (국토교통부)				
262	기정	주약동	754-1	전	225	225	국 (국토교통부)				
263	기정	주약동	754-2	전	169	169	국 (국토교통부)				
264	기정	주약동	754-3	도	549	549	국 (국토교통부)				
265	기정	주약동	765-1	임	36	36	국 (기획재정부)				
266	기정	주약동	765-2	임	59	59	국 (기획재정부)				
267	기정	주약동	765-3	임	14	14	국 (기획재정부)				
268	기정	주약동	771-2	도	807	807	국 (국토교통부)				
269	기정	주약동	771-3	도	66	66	국 (국토교통부)				
270	기정	주약동	772-1	도	916	916	국 (국토교통부)				
271	기정	주약동	772-4	도	26	26	국 (국토교통부)				
272	기정	주약동	772-5	도	194	194	국 (국토교통부)				

경 남 공 보

제2641호

2023. 11. 9.(목)

일련 번호	소재지	지 번	지목	지적면적 (㎡)	편입면적 (㎡)	소 유 자		관 계 자			
						성 명 [지 분]	주 소	성 명	주 소	소유권이외의 권리의 종류 및 내용	
273	기정	주약동	772-7	도	463	463	국 (국토교통부)				
274	기정	주약동	773-1	도	60	60	국 (국토교통부)				
275	기정	주약동	778-7	구	2,330	119	국 (농림축산 식품부)				
276	기정	주약동	785	도	2,132	231	국 (국토교통부)				
277	기정	주약동	790	구	188	188	국 (농림축산 식품부)				
278	기정	주약동	800	도	89	72	국 (국토교통부)				
279	기정	주약동	801	도	218	61	국 (국토교통부)				
280	기정	주약동	803	구	922	218	국 (농림축산 식품부)				
281	기정	주약동	807	도	60	60	국 (국토교통부)				
282	기정	주약동	808	도	218	218	국 (국토교통부)				
283	기정	주약동	809	구	1,210	491	국 (농림축산 식품부)				
284	기정	주약동	810	도	258	258	국 (국토교통부)				
285	기정	주약동	산48-1	임	64,979	63,950	국 (교육부)				
286	기정	주약동	산48-5	도	249	249	진주시				
287	기정	주약동	산48-6	임	17,036	8,937	국 (기획재정부)				
288	기정	주약동	산48-7	임	448	448	국 (기획재정부)				
289	기정	주약동	산49	임	397	397	이○석 (1/2)	진주시 망경동			
							이○환 (1/2)	진주시 초전동			
290	기정	주약동	산50	임	198	198	진주시				
291	기정	주약동	산51	임	24,298	21,655	진주시				

경 남 공 보

제2641호

2023. 11. 9.(목)

일련 번호	소재지	지 번	지목	지적면적 (㎡)	편입면적 (㎡)	소 유 자		관 계 자			
						성 명 [지 분]	주 소	성 명	주 소	소유권이외의 권리의 종류 및 내용	
292	기정	주약동	산54	임	1,091	1,091	박○석	-			
292	변경	주약동	산54	임	1,091	1,091	진주시				
293	기정	주약동	산55	임	32,926	32,926	손○오	진주시 망경동	진○가○신○ 협○조○	진주 가좌동	
293	변경	주약동	산55	임	32,926	32,926	진주시				
294	기정	주약동	산56	임	595	595	박○석	-			
294	변경	주약동	산56	임	595	595	진주시				
295	기정	주약동	산57	임	1,091	1,091	문○내 (3/9)	부산 부산진구 당감동			
							문○별 (2/9)	부산 부산진구 당감동			
							문○나 (2/9)	부산 부산진구 당감동			
							강○관 (9/1)	부산 사하구 장림동			
							강○일 (1/9)	진주시 하대동			
295	변경	주약동	산57	임	1,091	1,091	진주시 (8/9)				
							강○관 (1/9)	부산 사하구 장림동	한○자○ 관○공○	서울 강남구 역삼동	가압류
296	기정	주약동	산58	임	3,273	3,273	방○혁	진주시 대안동			
296	변경	주약동	산58	임	3,273	3,273	미등기		방○혁	대안동	토지대장
297	기정	주약동	산59	임	12,595	12,595	재○범○진○ 공○묘○	진주시 칠암동			
297	변경	주약동	산59	임	12,595	12,595	진주시				
298	기정	주약동	산60	임	595	595	강○엽	진주시 망경동			
298	변경	주약동	산60	임	595	595	미등기		강○엽	망경동	토지대장
299	기정	주약동	산61	임	1,587	1,587	강○석	진주시 망경동			
299	변경	주약동	산61	임	1,587	1,587	진주시				
300	기정	주약동	산61-1	구	661	661	국 (국토교통부)				
301	기정	주약동	산61-2	구	41	41	국 (국토교통부)				
302	기정	주약동	산62	임	31,339	31,339	안○철 (1/2)	진주시 증안동			
							김○진 (1/2)	창원시 의창구 도계로			
302	변경	주약동	산62	임	31,339	31,339	진주시				

경 남 공 보

제2641호

2023. 11. 9.(목)

일련 번호	소재지	지 번	지목	지적면적 (㎡)	편입면적 (㎡)	소 유 자		관 계 자			
						성 명 [지 분]	주 소	성 명	주 소	소유권이외의 권리의 종류 및 내용	
303	기정	주약동	산63-1	임	28,463	28,463	안○철 (1/2)	강남구 서초동			
							안○주 (1/2)	진주시 증안동			
303	변경	주약동	산63-1	임	28,463	28,463	진주시				
304	기정	주약동	산63-2	임	496	496	국 (산림청)				
305	기정	주약동	산63-3	구	99	99	국 (국토교통부)				
306	기정	주약동	산64	임	5,256	5,256	유○환	진양군 나동면 신율리			
306	변경	주약동	산64	임	5,256	5,256	진주시				
307	기정	주약동	산65	임	10,017	10,017	강○택 (1/5)	진주시 하대동			
							강○명 (1/5)	부산광역시 남구 대연동			
							강○태 (1/5)	충남 아산시 인주면 대음리			
							강○원 (1/5)	경기도 용인시 기흥구 보정동			
							강○업 (1/5)	진주시 주약약골길 16번길			
307	변경	주약동	산65	임	10,017	10,017	진주시				
308	기정	주약동	산66	임	198	198	박○래	진주시 칠암동			
308	변경	주약동	산66	임	198	198	미등기		박○래	칠암동	토지대장
309	기정	주약동	산67	묘	32,727	32,727	진주시				
310	기정	주약동	산67-1	구	99	99	국 (국토교통부)				
311	기정	주약동	산68	임	5,355	5,355	국 (산림청)				
312	기정	주약동	산68-1	구	231	231	국 (국토교통부)				
313	기정	주약동	산69	임	1,091	1,091	강○룡	-			
313	변경	주약동	산69	임	1,091	1,091	미등기		강○룡		토지대장
314	기정	주약동	산70	임	5,752	5,752	강○길	진주시 상봉동			
314	변경	주약동	산70	임	5,752	5,752	진주시				
315	기정	주약동	산72	임	4,364	4,364	정○열	서울 성북구 종암동			
315	변경	주약동	산72	임	4,364	4,364	진주시				

경 남 공 보

제2641호

2023. 11. 9.(목)

일련 번호	소제지	지 번	지목	지적면적 (㎡)	편입면적 (㎡)	소 유 자		관 계 자			
						성 명 [지 분]	주 소	성 명	주 소	소유권이외의 권리의 종류 및 내용	
316	기정	주약동	산73	임	34,512	31,915	김○민	진주시 진주대로976번길			
316	변경	주약동	산73-2	임	32,929	32,929	진주시				
317	기정	주약동	산74-1	임	20,826	16,897	김○석 (1/2)	고양시 일산동구 마두동			
							김○석 (1/2)	대전 유성구 전민동			
317	변경	주약동	산74-1	임	16,897	16,897	진주시				
318	기정	주약동	산75	임	397	397	정○수	부산시 동구 초량4동			
319	기정	주약동	산76	임	11,691	9,548	원○민 (1/2)	마산시 합포구 자산동			
							원○연 (1/2)	부산광역시 부산진구 당감동			
319	변경	주약동	산76	임	9,933	9,933	원○민 (1/2)	마산시 합포구 자산동			
							진주시 (1/2)				
320	기정	주약동	산77	임	14,975	14,503	김○영	서울특별시 구로구 개봉동			
320	변경	주약동	산77	임	14,975	14,503	진주시				
321	기정	주약동	산78	임	694	694	이○	산청군 북동면 중촌리			
321	변경	주약동	산78	임	694	694	미등기		이○	산청군 북동면 중촌리	토지대장
322	기정	주약동	산79-2	임	11,306	11,306	박○철	거제시 옥포동			
322	변경	주약동	산79-2	임	11,306	11,306	진주시				
323	기정	주약동	산79-3	임	17,058	17,058	남○자 (1/5)	울산광역시 동구문현3길			
							남○자 (1/5)	부산광역시 사하구 낙동대로520번길			
							남○우 (1/5)	울산광역시 동구 봉수로			
							남○자 (1/5)	경기도 안산시 상록구 안산천동로4길			
							남○태 (1/5)	진주시 대신로 243번길			
323	변경	주약동	산79-3	임	17,058	17,058	진주시				

경 남 공 보

제2641호

2023. 11. 9.(목)

일련 번호	소재지	지 번	지목	지적면적 (㎡)	편입면적 (㎡)	소 유 자		관 계 자			
						성 명 [지 분]	주 소	성 명	주 소	소유권이외의 권리의 종류 및 내용	
324	기정	주약동	산79-7	임	5,437	5,385	오○수	부산 동래구 거제3동			
324	변경	주약동	산79-7	임	5,087	5,087	진주시				
325	기정	주약동	산79-8	구	132	132	국 (국토교통부)				
326	기정	주약동	산79-9	도	1,009	930	진주시				
327	기정	주약동	산140-2	철	298	298	국 (국토교통부)				
328	기정	주약동	산140-3	철	595	595	국 (국토교통부)				
329	기정	주약동	산140-4	도	397	397	국 (국토교통부)				
330	기정	주약동	산140-5	도	99	99	국 (국토교통부)				
331	기정	주약동	산140-6	도	99	99	국 (국토교통부)				
332	기정	주약동	산140-7	철	4,562	3,468	국 (국토교통부)				
333	기정	주약동	산140-9	철	496	322	국 (국토교통부)				
334	기정	주약동	산140-10	철	443	443	국 (국토교통부)				
335	기정	주약동	산140-13	도	992	992	국 (국토교통부)				
336	기정	주약동	산140-16	도	99	99	국 (국토교통부)				
337	기정	주약동	산140-17	철	218	218	국 (국토교통부)				
338	기정	주약동	산140-18	도	46	46	국 (국토교통부)				
339	기정	주약동	산140-19	구	36	36	국 (국토교통부)				
340	기정	주약동	산140-20	구	99	99	국 (국토교통부)				
341	기정	주약동	산140-22	도	16	16	국 (국토교통부)				
342	기정	주약동	산140-25	철	385	385	국 (국토교통부)				
343	기정	주약동	산140-26	철	410	410	국 (국토교통부)				
344	기정	주약동	산140-27	철	76	76	국 (국토교통부)				

경 남 공 보

제2641호

2023. 11. 9.(목)

일련 번호	소재지	지 번	지목	지적면적 (㎡)	편입면적 (㎡)	소 유 자		관 계 자			
						성 명 [지 분]	주 소	성 명	주 소	소유권이외의 권리의 종류 및 내용	
345	기정	주약동	산142	임	595	595	강○숙	진주시 수정동	동○농○ 협○조○	진주시 대신로	근저당권
345	변경	주약동	산142	임	595	595	진주시				
346	기정	주약동	산143-1	임	4,364	4,364	김○영	서울 마포구 합정동			
347	기정	주약동	산143-2	임	1,190	1,190	윤○혁	경기도 성남시 수정구 신흥동			
347	변경	주약동	산143-2	임	1,190	1,190	진주시				
348	기정	주약동	산143-3	임	5,058	4,371	심○수 (397/5058)	진주시 주약동			
						박○자 (4661/5058)	진주시 칠암동				
348	변경	주약동	산143-3	임	5,058	4,371	진주시				
349	기정	주약동	산143-6	임	1,058	1,058	윤○혁	경기도 성남시 수정구 신흥동			
349	변경	주약동	산143-6	임	1,058	1,058	진주시				
350	기정	주약동	산143-7	임	1,025	1,025	김○일 (35/1025)	진주시 망경동			
						강○조 (99/1025)	진주시 초전동				
						조○래 (132/1025)	진주시 칠암동				
						김○호 (759/1025)	진주시 주약동				
350	변경	주약동	산143-7	임	1,025	1,025	진주시				
351	기정	주약동	산144	임	23,573	23,573	심○진 (364/23573)	창원시 사파정동	진○동○ 새○을○고	진주시 초전동	근저당권
						최○영 (132/23573)	창원시 사파동	진○동○ 새○을○고	진주시 초전동	근저당권	
						심○국 (23077/23573)	진주시 하대동	진○동○ 새○을○고	진주시 초전동	근저당권	
351	변경	주약동	산144	임	23,573	23,573	진주시				
352	기정	주약동	산144-1	임	7,072	6,906	권○순	경주시 황성동			
352	변경	주약동	산144-1	임	7,072	6,906	진주시				
353	기정	주약동	산144-2	구	463	463	국 (국토교통부)				
354	기정	주약동	산145	임	595	595	서○돈	진주시 본성동			
354	변경	주약동	산145	임	595	595	미등기		서○돈	본성동	토지대장

경 남 공 보

제2641호

2023. 11. 9.(목)

일련 번호	소제지	지 번	지목	지적면적 (㎡)	편입면적 (㎡)	소 유 자		관 계 자			
						성 명 [지 분]	주 소	성 명	주 소	소유권이외의 권리의 종류 및 내용	
355	기정	주약동	산146	임	6,440	6,395	황○옥	경남 진주시 대신로348번길			
355	변경	주약동	산146	임	6,185	6,185	황○옥	경상남도 사천시 곤양면 모개골길	주○회○진○ 저○은○	경상남도 진주시 진양호로	근저당권
356	기정	주약동	산146-1	구	794	371	국 (국토교통부)				
357	기정	주약동	산146-4	임	15,769	13,325	이○석	경기도 성남시 분당구 서현동			
357	변경	주약동	산146-4	임	13,325	13,325	진주시				
358	기정	주약동	산146-5	임	1,593	1,447	황○희	부산광역시 사상구 주례동			
358	변경	주약동	산146-5	임	1,593	1,447	진주시				
359	기정	주약동	산147	임	7,636	7,636	지○준 (1/2)	서울 용산구 이촌동			
							지○준 (1/2)	울산 남구 신정동			
359	변경	주약동	산147	임	7,636	7,636	진주시				
360	기정	주약동	산148	임	4,562	4,562	최○석 (4397/4562)	진주시 주약동	안○철	경상남도 진주시 상평동	근저당권
						강○인 (165/4562)	경상남도 진주시 망경동				
360	변경	주약동	산148	임	4,562	4,562	강○인 (165/4562)	경상남도 진주시 망경동	안○철	경상남도 진주시 상평동	근저당권
								진주시			압류
							진주시 (4397/4562)				
361	기정	주약동	산149	임	793	793	임○원	진주시 망경동			
361	변경	주약동	산149	임	793	793	미등기		임○원	망경동	토지대장
362	기정	주약동	산150	임	5,653	5,653	유○환	진양군 내동면 신율리			
362	변경	주약동	산150	임	5,653	5,653	진주시				
363	기정	주약동	산151	임	10,909	10,909	김○태	경기도 부천시 소사구 마니로			
363	변경	주약동	산151	임	10,909	10,909	진주시				
364	기정	주약동	산151-1	도	99	99	국 (국토교통부)				
365	기정	주약동	산152	임	496	496	강○순	진주시 정촌면 소곡리			
365	변경	주약동	산152	임	496	496	미등기		강○순	정촌면 소곡리	토지대장

경 남 공 보

제2641호

2023. 11. 9.(목)

일련 번호	소재지	지 번	지목	지적면적 (㎡)	편입면적 (㎡)	소 유 자		관 계 자			
						성 명 [지 분]	주 소	성 명	주 소	소유권이외의 권리의 종류 및 내용	
366	기정	주약동	산153	임	496	496	김○조	진주시 평안동			
366	변경	주약동	산153	임	496	496	미등기		김○조	평안동	토지대장
367	기정	주약동	산154	임	694	694	김○조				
367	변경	주약동	산154	임	694	694	미등기		김○조	평안동	토지대장
368	기정	주약동	산155	임	44,132	44,132	정○화 (1157/44132)	하대동72주공아 파트11동209호			
						재○법○ 선○원 (42975/44132)	서울특별시 종로구 윤보선길				
368	변경	주약동	산155	임	44,132	44,132	재○법○ 선○원 (42975/44132)	서울특별시 종로구 윤보선길			
						진주시 (1157/44132)					
369	기정	주약동	산156-1	임	47,306	45,757	국 (산림청)				
370	기정	주약동	산156-2	도	1,686	988	국 (국토교통부)				
371	기정	주약동	산156-3	철	8,727	8,368	국 (국토교통부)				
372	기정	주약동	산156-4	임	793	793	국 (국토교통부)				
373	기정	주약동	산156-6	구	198	104	국 (산림청)				
373	변경	주약동	산156-6	구	198	104	국 (농림축산 식품부)				
374	기정	내동면 독산리	576-1	전	267	267	국 (국토교통부)				
375	기정	내동면 독산리	576-2	도	324	297	국 (국토교통부)				
376	기정	내동면 독산리	576-5	전	232	232	진주시				
377	기정	내동면 독산리	576-7	대	1,153	1,124	진주시				
378	기정	내동면 독산리	579-1	대	171	171	진주시				
379	기정	내동면 독산리	581-1	철	534	534	국 (국토교통부)				
380	기정	내동면 독산리	582-4	철	155	155	국 (국토교통부)				

경 남 공 보

제2641호

2023. 11. 9.(목)

일련 번호	소재지	지 번	지목	지적면적 (㎡)	편입면적 (㎡)	소 유 자		관 계 자		
						성 명 [지 분]	주 소	성 명	주 소	소유권이외의 권리의 종류 및 내용
381	기정 내동면 독산리	582-5	도	60	60	국 (국토교통부)				
382	기정 내동면 독산리	582-7	철	10	10	국 (국토교통부)				
383	기정 내동면 독산리	1058-23	도	672	634	국 (국토교통부)				
384	추가 주약동	260-13	전	3,010	1,343	오오우	경상남도 진주시 주약약골길			
385	추가 주약동	산79-10	임	350	333	오오우	경상남도 진주시 주약약골길			

● **진주시 공고 제2023-2810호**

**진주도시관리계획(경남 진주 혁신도시 개발사업 지구단위계획) 결정(변경)(안) 열람 및
주민의견 청취 공고**

진주도시관리계획(경남 진주 혁신도시 개발사업 지구단위계획) 결정(변경)(안)에 대하여 「국토의 계획 및 이용에 관한 법률」 제28조 및 같은 법 시행령 제22조, 「토지이용규제 기본법」 제8조, 「진주시 도시계획조례」 제7조에 따라 다음과 같이 열람 공고하오니, 의견이 있으신 분은 열람기간 내 의견을 제출하여 주시기 바랍니다.

2023년 11월 9일

진 주 시 장

- 1. 진주도시관리계획(경남 진주 혁신도시 개발사업 지구단위계획) 결정(변경) 조서(안) :** 붙임
- 2. 열람기간 :** 2023. 11. 9. ~ 2023. 11. 23.
- 3. 열람장소 :** 진주시청 도시계획과

4. 의견제출 방법 : 열람장소에서 서면제출

5. 관계도서 : 진주시청 도시계획과 비치

6. 기타 상세한 사항은 진주시청 도시계획과 시설인가팀(☎055-749-8873) 및 사업부서인 주택경관과 광고물관리팀(☎055-749-8851)으로 문의 바랍니다.

[붙임]

진주도시관리계획(경남 진주 혁신도시 개발사업 지구단위계획)결정(변경) 조서

I. 지구단위계획구역 결정 조서(변경없음)

II. 도시관리계획 결정(변경없음)

III. 가구, 획지 및 건축물 등에 관한 도시관리계획 결정(변경없음)

IV. 지구단위계획 시행지침(변경)

제 I 편 총론(변경없음)

제 II 편 건축부문 시행지침(변경없음)

제 III 편 안전도시·무장애도시·신재생에너지 시행지침(변경없음)

제 IV 편 경관 및 공공부문 시행지침(변경)

제 1 장 경관구조구상(변경없음)

제 2 장 색채경관(변경없음)

제 3 장 공원·녹지·수변 경관(변경없음)

제 4 장 건축물 미관(변경없음)

제 5 장 옥외광고물(변경)

제1조(기본원칙)(변경)

- ① 이 기준은 경남진주혁신도시 지역 내 옥외광고물에 대한 세부기준을 제시함으로써 광고물의 고유 목적인 정확한 정보전달과 함께 도시경관의 질적 향상을 꾀하도록 한다.
- ② 옥외광고물등관리법시행령 제3조에 제시된 16개의 옥외광고물 중 애드벌룬, 현수막, 옥상간판, 세로형 간판, 지주이용형 간판(단, 커튼월간판의 경우 허용), 선전탑, 아취광고물은 설치할 수 없다. 단, 상업용지의 건축물의 경우 지주이용형 간판을 설치할 수 있다.
- ③ 옥외광고물의 설치는 「옥외광고물등 관리법」, 「국토해양부 신도시 옥외광고물(간판) 지침」, 「경상남도 조례」 및 「진주시 조례」를 따르며 형태, 크기, 수량, 색채등에 관한 사항은 「혁신도시 공공디자인 기본계획」의 「공공디자인 가이드라인」 및 「공공디자인 기본설계지침」을 따른다.
- ④ 본 지침에 제시하지 않는 사항에 대해서는 옥외광고물등 관리법, 동법시행령, 진주시 옥외광고물등관리조례에 따른다.
- ⑤ 경남혁신도시의 지역적 특성과 정체성을 고려하여 일괄적인 지침이 아닌 각 용지의 특성에 맞게 옥외광고물에 대한 지침을 ‘완화’, ‘보통’, ‘규제’로 나누어 적용한다.

<표 V-5-1> 옥외광고물 설치기준의 분류

완화	보통	규제
상업용지 특화가로	이전공공기관용지 산·학·연클러스터용지	교육시설용지 복지시설용지 공공시설용지 근린생활시설용지

- ⑥ 옥외광고물 계획에 관한 사항은 반드시 주택건설사업승인권자 또는 건축허가권자에게 제출하여야 한다.
- ⑦ 불가피하게 본 지침에 제시된 설치기준과 다르게 옥외광고물을 설치하고자 하는 경우에는 허가권자의 허가를 받아 설치할 수 있다. (신설)

- 제2조(옥외광고물 설치기준)(변경없음)
- 제3조(옥외광고물 기본설계지침)(변경없음)
- 제4조(옥외광고물 색채)(변경없음)
- 제 6 장 가로시설물(변경없음)
- 제 7 장 도시구조물 경관(변경없음)
- 제 8 장 야간경관(변경없음)

● 통영시 고시 제2023-156호

통영도시관리계획(용도지역) 결정(변경) 지형도면 고시

경상남도 고시 제2023-504호(2023. 11. 09.)로 고시된, 통영시 무전동 일원의 통영도시관리계획(용도지역) 결정(변경) 사항에 대하여 「국토의 계획 및 이용에 관한 법률」 제32조 및 「토지이용규제 기본법」 제8조에 따라 아래와 같이 지형도면을 고시하고, 관계도서 【지형도면은 토지이음(<http://eum.go.kr>)에서 열람가능】 는 통영시청(도시과)에 비치하여 일반인에게 보입니다.

2023년 11월 9일

통 영 시 장

1. 통영도시관리계획(용도지역) 결정(변경) 조서 및 사유서 : 붙임 참조

2. 관계도서 : 실음생략(통영시청 도시과에 비치)

3. 서류열람 : 통영시청 도시과(☎055-650-5612)

[붙임] 통영도시관리계획(용도지역) 결정(변경)조서

① 통영도시관리계획(용도지역) 결정(변경)조서

1. 용도지역 결정(변경)조서

구 분		면 적(㎡)			구성비(%)	비고	
		기 정	변 경	변경후			
총 계		848,738,121.7	-	848,738,121.7	100.00		
유 지 부	합 계	247,741,792.7	-	247,741,792.7	29.19		
	계	58,936,565.7	-	58,936,565.7	6.95		
	주 거 지 역	소계	10,206,934.1	-	10,206,934.1	1.20	
		제1종전용주거지역	-	-	-	0.00	
		제2종전용주거지역	363,370.0	-	363,370.0	0.04	
		제1종일반주거지역	1,229,403.1	-	1,229,403.1	0.14	
		제2종일반주거지역	7,120,550.0	-	7,120,550.0	0.84	
		제3종일반주거지역	837,730.0	-	837,730.0	0.10	
		준주거지역	655,881.0	-	655,881.0	0.08	
	상 업 지 역	소계	1,389,493.0	-	1,389,493.0	0.17	
		중심상업지역	-	-	-	0.00	
		일반상업지역	1,331,549.0	-	1,331,549.0	0.16	
		근린상업지역	56,744.0	-	56,744.0	0.01	
		유통상업지역	1,200.0	-	1,200.0	0.00	
	공 업 지 역	소계	6,144,166.4	-	6,144,166.4	0.72	
		전용공업지역	-	-	-	0.00	
		일반공업지역	5,793,453.4	-	5,793,453.4	0.68	
		준공업지역	350,713.0	-	350,713.0	0.04	
	녹 지 지 역	소계	41,195,972.2	-	41,195,972.2	4.86	
		보전녹지지역	22,317,992.0	증) 48,351	22,366,343.0	2.64	
생산녹지지역		6,476,963.0	-	6,476,963.0	0.76		
자연녹지지역		12,401,017.2	감) 48,351	12,352,666.2	1.46		
관 리 지 역	소계	39,491,398.1	-	39,491,398.1	4.65		
	관리지역	492.7	-	492.7	0.00		
	계획관리지역	14,945,599.4	-	14,945,599.4	1.76		
	생산관리지역	14,959,264.0	-	14,959,264.0	1.76		
	보전관리지역	9,586,042.0	-	9,586,042.0	1.13		

구 분		면 적(㎡)			구성비(%)	비고
		기 정	변 경	변경후		
	농림지역	71,382,071.9	-	71,382,071.9	8.41	
	자연환경보전지역	77,931,757.0	-	77,931,757.0	9.18	
해 면 부	소계	600,996,329.0	-	600,996,329.0	70.81	
	계획관리지역	5,582.0	-	5,582.0	0.00	
	생산관리지역	587.0	-	587.0	0.00	
	자연환경보전지역	598,198,944.0	-	598,198,944.0	70.48	
	도시지역미지정	2,791,216.0	-	2,791,216.0	0.33	

※ 기정은 경상남도 고시 제2023-322호(2023.07.06. 통영 폐조선소 도시개발구역 지정 및 개발계획수립 고시) 임

2. 용도지역 결정(변경)사유서

도면표시 번호	위 치	용도지역		면적(㎡)	용적률(%)	결정(변경)사유
		기 정	변 경			
-	무전동 23번지 일원	자연 녹지지역	보전 녹지지역	48,351	80%	• 도시공원 및 녹지 등에 관한 법률 제17조에 따라 폐지된 미월문화공원 부지에 대해 공원 지정전 용도지역으로 환원하여 효율적인 토지이용계획을 도모

● 사천시 고시 제2023-268호

사천도시계획시설[도로(중부 소로2-138호선)]사업 실시계획 인가 고시

사천시 고시 제2011-89호(2011.8.4.)로 최초 결정 고시된 도시계획시설[도로(중부 소로2-138호선)]에 대하여 “용현면 선진유치원 도로 확·포장공사”를 시행하고자 「국토의 계획 및 이용에 관한 법률」 제 86조, 제88조 및 같은법 시행령 제96조, 제97조에 따라 도시계획시설사업 시행자 지정 및 실시계획 인가하고 같은법 제91조, 같은법 시행령 제100조, 「경상남도 사무위임조례」 제2조에 따라 그 내용을 고시합니다.

2023년 11월 9일

사 천 시 장

1. 실시계획인가 내용

- 사업시행지의 위치: 사천시 용현면 통양리 105-3번지 일원
- 사업의 종류 및 명칭
 - 사업의 종류: 도시계획시설[도로(중부 소로2-138호선)]사업
 - 사업의 명칭: 용현면 선진유치원 도로 확·포장공사
- 사업의 면적 또는 규모: 도로 확·포장 L=277m, B=7.5m
- 사업시행자의 성명 및 주소
 - 성 명: 사천시장(도로과장)
 - 주 소: 경남 사천시 용현면 시청로 77
- 사업의 착수예정일 및 준공예정일
 - 착수예정일: 실시계획인가일
 - 준공예정일: 2025. 12. 31.
- 수용 또는 사용할 토지 또는 건물의 소재지·지번·지목 및 면적, 소유권과 소유권 외의 권리의 명세 및 그 소유자·권리자의 성명·주소
 - 토지조서

연 번	위 치			지 목	면 적(m ²)		소 유 자		소유권 이외의 권리명세		권리의 종류 및 내용	비고
	면	리	지번		대상	편입	성명	주 소	성명	주 소		
1	용현	통양	105-3	도	1,729	1,179	국(국토교통부)					
2	용현	통양	105-66	임	65	65	오*자	울산광역시 북구 호계로371	사남농협 협동조합	사천시 사남면 진삼로 1113	근저당	
3	용현	통양	105-70	임	3	3	강*영	경기도 화성시 남양읍 역골로 60번 19-19				
4	용현	통양	105-67	대	18	18	강*영	경기도 화성시 남양읍 역골로				
5	용현	통양	105-68	대	20	20	박*진	사천시 용현면 통양2길				
6	용현	통양	105-71	임	1	1	박*진	사천시 용현면 통양2길				
7	용현	통양	105-69	대	6	6	이*갑	사천시 용현면 통양리	용현단위 농업 협동조합	사천시 용현면 송지리 228-1	근저당	
8	용현	통양	108-1	학	41	41	경상남도	-				
9	용현	통양	137-9	답	7	7	국(기획재정부)	-				
10	용현	통양	137-8	대	33	33	조*열	사천시 용현면 통양1길				
11	용현	통양	136-6	대	29	29	조*열	사천시 용현면 통양1길				

경 남 공 보

제2641호

2023. 11. 9.(목)

연 번	위 치			지 목	면 적(m ²)		소 유 자		소유권 이외의 권리명세		권리의 종류 및 내용	비고
	면	리	지번		대장	편입	성명	주 소	성명	주 소		
12	용현	통양	136-7	답	42	42	조*열	사천시 용현면 통양1길				
13	용현	통양	133-4	답	57	57	박*남 (1/5)	서울시 구로구 고척로				
							박*순 (1/5)	사천시 용현면 용현로				
							박*숙 (1/5)	진주시 초장로				
							박*량 (1/5)	광명시 금당로				
							박*애 (1/5)	성남시 분당구 판교원로				
14	용현	통양	525-11	도	395	44	국(기획재정부)	-				
15	용현	신촌	9	구	7,523	34	국(농림축산식 품부)	-				
16	용현	신촌	3	도	1,855	33	사천시	-				
17	용현	신촌	34-2	도	264	54	사천시	-				
18	용현	통양	525-19	도	2,315	50	경상남도	-				
19	용현	통양	106-2	도	89	89	경상남도	-				
20	용현	통양	107-2	도	99	99	사천시	-				
21	용현	통양	137-3	도	169	163	경상남도	-				
22	용현	통양	137-5	도	294	201	사천시	-				
23	용현	통양	136-2	도	268	202	사천시	-				
24	용현	통양	133-2	도	271	226	사천시	-				
25	용현	통양	134-1	도	23	13	사천시	-				
26	용현	통양	37-1	도	17	9	경상남도	-				
총 계					15,633	2,718						

- 물건조사

연 번	소재지 (사천시)	지번	물건의 종 류	구조 및 규격	면적 및 수량	단위	소 유 자		소유권 이외의 권리명세		권리의 종류 및 내용	비고
							성명	주 소	성명	주 소		
1	통양리	105-38	창고	조적 스래트	16.0	m ²	강*영	경기도 화성시 남양읍 역골로				
2	통양리	105-41	단독주택	조적 스래트	50.0	m ²	이*갑	사천시 용현면 통양리				
3	통양리	105-3	비닐 하우스	비닐	17.0	m ²	-					

경 남 공 보

제2641호

2023. 11. 9.(목)

연 번	소재지 (사천시)	지번	물건의 종 류	구조 및 규격	면적 및 수량	단위	소 유 자		소유권 이외의 권리명세		권리의 종류 및 내용	비고
							성명	주 소	성명	주 소		
4	통양리	105-3	창고	조적 슬라브	5.0	m ²	-					
5	통양리	108	벚나무	H=10m D=30cm	3	주	경상남도					
6	통양리	137-7	단독주택	조적 스래트	70.0	m ²	조*열	사천시 용현면				
7	통양리	137-2	단독주택	조적 스래트	68.0	m ²	조*열	사천시 용현면				
8	통양리	136-5	비닐 하우스	비닐	35.0	m ²	조*열	사천시 용현면				

2. 관계도서는 사천시청 도시과에 비치하였으며, 기타 상세한 사항은 사천시청 도시과(☎055-831-3177) 또는 도로과(☎055-831-2290)로 문의하시기 바랍니다.

● **사천시 고시 제2023-269호**

사천도시계획시설(공간시설: 공공공지④)사업 실시계획 인가 고시

사천시 고시 제2020-30호(2020.02.06.)로 최초 도시관리계획 결정되고 사천시 고시 제2023-212호(2023.09.07.)로 최종 도시관리계획 결정(변경)된 도시계획시설(공간시설: 공공공지④)에 대하여 “대방굴항 해안공원 조성공사(2차분)”을 시행하고자 「국토의 계획 및 이용에 관한 법률」 제86조, 제88조, 같은 법 시행령 제96조, 제97조에 따라 사업시행자 지정 및 도시계획시설사업 실시계획 인가하고 같은 법 제91조 및 같은 법 시행령 제100조에 따라 그 인가 내용을 고시합니다.

2023년 11월 9일

사 천 시 장

1. 실시계획인가 내용

- 사업시행지의 위치: 사천시 대방동 313-55번지 일원

경 남 공 보

제2641호

2023. 11. 9.(목)

- 사업의 종류 및 명칭
 - 사업의 종류: 도시계획시설(공간시설: 공공공지④)사업
 - 사업의 명칭: 대방 굴항 해안공원 조성공사(2차분)
- 사업의 면적 또는 규모: 해안공원 조성 L=261.7m, A=2,922.9㎡
- 사업시행자의 성명 및 주소
 - 성 명: 사천시장(도시재생과장)
 - 주 소: 경남 사천시 용현면 시청로 77
- 사업의 착수예정일 및 준공예정일
 - 착수예정일: 실시계획인가일
 - 준공예정일: 2028. 11. 8.
- 수용 또는 사용할 토지 또는 건물의 소재지·지번·지목 및 면적, 소유권과 소유권 외의 권리의 명세 및 그 소유자·권리자의 성명·주소
 - 토지조서

연 번	위 치			지 목	면 적(㎡)		소 유 자		소유권 이외의 권리명세		권리의 종류 및내용	비고
	시	동	지번		대장	편입	성 명	주 소	성 명	주 소		
1	사천	대방	313-55	도	291.0	19.0	사천시					
2	사천	대방	313-41	대	428.0	202.0	사천시					
3	사천	대방	313-62	대	124.0	124.0	사천시					
4	사천	대방	746	임	2,088.0	180.0	(국)기획 재정부					
5	사천	대방	746-6	임	2.0	2.0	(국)기획 재정부					
6	사천	대방	313-63	대	30.0	30.0	사천시					
7	사천	대방	748-1	전	506.0	506.0	사천시					
8	사천	대방	748-2	대	248.0	248.0	사천시					
9	사천	대방	313-42	대	380.0	380.0	사천시					
10	사천	대방	305-18	도	766.0	24.0	사천시					
11	사천	대방	310-8	전	159.0	82.0	박*근	경상남도 사천시 대방2길	김*수	경상남도 사천시 죽계1길	가등기	
									농***** ***회	서울특별시 중구 새문안로	가압류	
									한*수	제주특별자치도 제주시 탑동로11길	가압류	
									국*** ***단	강원도 원주시 건강로	압류	
									하**** ****합	경상남도 하동군 금남면 노량해안길	가압류	

경 남 공 보

제2641호

2023. 11. 9.(목)

연 번	위 치			지 목	면 적(㎡)		소 유 자		소유권 이외의 권리명세		권리의 종류 및내용	비고
	시	동	지번		대장	편입	성 명	주 소	성 명	주 소		
									수**행	서울특별시 송파구 오금로	가압류	
									경**** ****소		압류	
									진****장		압류	
									삼**** ****합	경상남도 사천시 어시장길	가압류	
									사**** ***합	경상남도 사천시 서포면 서포로	가압류	
									사**** ***합	경상남도 사천시 서포면 서포로	임의 경매	
									사**** ***합	경상남도 사천시 서포면 서포로	근저당	
									지*필	전라남도 여수시 어항로	근저당	
									천*주	경상남도 사천시 사남면 유천길	근저당	
소 계					5,022	1,797						

연 번	위 치			지 목	면 적(㎡)		소 유 자		소유권 이외의 권리명세		권리의종류 및 내용	비 고
	시	동	지번		대장	편입	성 명	주 소	성 명	주 소		
12	사천	대방	308-7	전	89.9	89.9	강*관	경상남도 고성군 하일면				미등기
13	사천	대방	308-5	전	100.0	100.0	박*근	경상남도 사천시 대방2길	김*수	경상남도 사천시 죽계1길	가등기	
									농**** ***회	서울특별시 중구 새문안로	가압류	
									한*수	제주특별자치도 제주시 탐동로11길	가압류	
									국*****단	강원도 원주시 건강로	압류	
									하**** ****합	경상남도 하동군 금남면 노량해안길	가압류	
									수**행	서울특별시 송파구 오금로	가압류	
									경**** ****소		압류	
									삼**** ****합	경상남도 사천시 어시장길	가압류	

경 남 공 보

제2641호

2023. 11. 9.(목)

연 번	위 치			지 목	면 적(m ²)		소 유 자		소유권 이외의 권리명세		권리의종류 및 내용	비 고
	시	동	지번		대장	편입	성 명	주 소	성 명	주 소		
									사**** ***합	경상남도 사천시 서포면 서포로	가압류	
									지*필	전라남도 여수시 어항로	근저당	
									천*주	경상남도 사천시 사남면 유천길	근저당	
14	사천	대방	310-17	전	205.0	190.0	박*근	경상남도 사천시 대방2길 41	김*수	경상남도 사천시 죽계1길	가등기	
									농**** ***회	서울특별시 중구 새문안로	가압류	
									한*수	제주특별자치도 제주시 탐동로11길	가압류	
									국*** ***단	강원도 원주시 건강로	압류	
									하**** ***합	경상남도 하동군 금남면 노량해안길	가압류	
									수**행	서울특별시 송파구 오금로	가압류	
									경**** ****소		압류	
									삼**** ***합	경상남도 사천시 어시장길	가압류	
									사**** ***합	경상남도 사천시 서포면 서포로	가압류	
합 계					394.9	379.9						

연 번	위 치			지 목	면 적(m ²)		소 유 자		소유권 이외의 권리명세		권리의 종류 및내용	비고
	시	동	지번		대장	편입	성 명	주 소	성 명	주 소		
14	사천	대방	310-17	전					사**** ***합	경상남도 사천시 서포면 서포로	임의 경매	
									사**** ***합	경상남도 사천시 서포면 서포로	근저당	
									지*필	전라남도 여수시 어항로	근저당	
									천*주	경상남도 사천시 사남면 유천길	근저당	
15	사천	대방	308-2	잡	458.0	458.0	박*근	경상남도 사천시 대방2길 41	김*수	경상남도 사천시 죽계1길	가등기	
									농**** ***회	서울특별시 중구 새문안로	가압류	

경 남 공 보

제2641호

2023. 11. 9.(목)

연 번	위 치			지 목	면 적(m ²)		소 유 자		소유권 이외의 권리명세		권리의 종류 및내용	비고
	시	동	지번		대장	편입	성 명	주 소	성 명	주 소		
									한*수	제주특별자치도 제주시 탐동로11길	가압류	
									국*****단	강원도 원주시 건강로	압류	
									하**** ****합	경상남도 하동군 금남면 노량해안길	가압류	
									수**행	서울특별시 송파구 오금로	가압류	
									경**** *****소		압류	
									진****장		압류	
									삼**** *****합	경상남도 사천시 어시장길	가압류	
									사**** ***합	경상남도 사천시 서포면 서포로	가압류	
									사**** ***합	경상남도 사천시 서포면 서포로	임의 경매	
									사**** ***합	경상남도 사천시 서포면 서포로	근저당	
									지*필	전라남도 여수시 어항로	근저당	
									천*주	경상남도 사천시 사남면 유천길	근저당	
16	사천	대방	308-4	전	240.0	240.0	박*근	경상남도 사천시 대방2길 41	김*수	경상남도 사천시 죽계1길	가등기	
									농***** **회	서울특별시 중구 새문안로	가압류	
									한*수	제주특별자치도 제주시 탐동로11길	가압류	
소 계					698	698						

연 번	위 치			지 목	면 적(m ²)		소 유 자		소유권 이외의 권리명세		권리의 종류 및내용	비고
	시	동	지번		대장	편입	성 명	주 소	성 명	주 소		
16	사천	대방	308-4	전					국*****단	강원도 원주시 건강로	압류	
									하*****합	경상남도 하동군 금남면 노량해안길	가압류	
									수**행	서울특별시 송파구 오금로	가압류	

경 남 공 보

제2641호

2023. 11. 9.(목)

연 번	위 치			지 목	면 적(m ²)		소 유 자		소유권 이외의 권리명세		권리의 종류 및내용	비고
	시	동	지번		대장	편입	성 명	주 소	성 명	주 소		
									경*****소		압류	
									진****장		압류	
									삼*****합	경상남도 사천시 어시장길	가압류	
									사*****합	경상남도 사천시 서포면 서포로	가압류	
									사*****합	경상남도 사천시 서포면 서포로	임의 경매	
									사*****합	경상남도 사천시 서포면 서포로	근저당	
									지*필	전라남도 여수시 어항로	근저당	
									천*주	경상남도 사천시 사남면 유천길	근저당	
17	사천	대방	755-30	도	144.0	48.0	(국)국토 교통부					
소 계					144	48						
합 계					6,258.9	2,922.9						

- 물건조서

연번	소재지	지 번	물건의 종 류	구조 및 규격	면적 및 수량	단위	소 유 자		소유권 이외의 권리명세		권리의 종류 및 내용	비 고
							성명	주소	성명	주소		
1	대방동	310-17	창고	경량 철골	201.7	m ²	박*근	사천시 대방2길				
2	대방동	308-2	창고	경량 철골	37.0	m ²	박*근	사천시 대방2길				

2. 관계도서는 사천시청 도시과에 비치하였으며, 기타 상세한 사항은 사천시청 도시과(☎055-831-3167) 또는 도시재생과(☎055-831-3181)로 문의하시기 바랍니다.

● 사천시 고시 제2023-270호

**사천도시관리계획[시설: 공원(서부 문화공원24), 공원조성계획] 결정(변경) 및
지형도면 승인고시**

사천시 고시 제2020-411호(2020.12.17.)로 최초 도시관리계획 결정된 사천도시관리계획[시설: 공원(서부 문화공원24), 공원조성계획]에 대하여 「국토의 계획 및 이용에 관한 법률」 제30조 및 같은 법 시행령 제25조, 「경상남도 사무위임조례」 제2조에 따라 도시관리계획 결정(변경) 고시하고 같은 법 제32조 및 「토지이용규제 기본법」 제8조, 같은 법 시행령 제7조 및 「경상남도 사무위임조례」 제2조에 따라 도시관리계획 결정(변경)에 관한 지형도면을 승인하고 이를 고시합니다.

2023년 11월 9일

사 천 시 장

1. 도시관리계획[시설: 공원(서부 문화공원24)] 결정(변경)

가. 도시계획시설(공원) 결정(변경)조서

1) 공원 결정(변경) 조서

구분	도면표시 번호	공원명	시설의 세분	위 치	면적			최초결정일	비고
					기정	변경	변경후		
변경	24	서포복합 문화공원	문화 공원	사천시 서포면 다평리 1420-1번지	19,472	-	19,472	사천시 고시 제2020-411호 (2020.12.17.)	

2) 공원 결정(변경) 사유서

도면표시 번호	공원명	결정(변경) 내용	결정(변경)사유
24	서포복합 문화공원	○토지이용계획 수립 및 위치 변경 ○세부시설 면적 변경 (16,782㎡→15,960㎡, 감822)	○ 문화센터 계획변경에 따른 도로, 광장, 주차장 등 세부시설 변경

경 남 공 보

제2641호

2023. 11. 9.(목)

나. 공원 세부시설 조성계획 결정(변경) 조서

1) 공원조성계획(변경) 총괄표

구 분		부지면적 (㎡)	건축면적(㎡)		구성비 (%)	비 고	
			바닥면적	연면적			
세부시설명	구 분						
계	기정	19,472	1,454	1,454	100	▶시설률 : 86.2%	
	변경	19,472	1,029	1,029	100	▶시설률 : 82.0%	
기반시설	도로	기정	-	-	13.5	진입로, 보행로	
		변경	2,798	-	-	14.4	진입로, 보행로
	광장	기정	242	-	-	1.2	
		변경	723	-	-	3.7	
운동시설	기정	8,444	-	-	43.4		
	변경	6,425	-	-	33.0		
휴양시설	기정	1,636	-	-	8.4		
	변경	678	-	-	3.5		
편익시설	기정	1,610	104	104	8.4	2동(1층) : 창고1, 화장실1	
	변경	1,770	69	69	9.1	2동(1층) : 창고1, 화장실1	
교양시설	기정	1,350	1,350	1,350	6.9	1동(1층) : 문화센터	
	변경	960	960	960	4.9	1동(1층) : 문화센터	
조경시설	기정	872	-	-	4.4	화단 1, 2	
	변경	2,606	-	-	13.4		
녹지	기정	2,690	-	-	13.8		
	변경	3,512	-	-	18.1		

2) 공원세부시설 결정(변경) 조서

구 분	도면 번호	시설명	위 치	부지면적(㎡)			건축규모(㎡)		구 모	비 고
				기정	변경	변경후	바닥면적	연면적		
-	-	합 계	-	19,472	-	19,472	1,029	1,029	3동	
도로 및 광장	-	도 로	-	2,628	(증) 170	2,798				변경
	1-1	진입광장	-	242	(증) 481	723				변경
운동 시설	2-1	축구장	-	6,664	(감) 1,264	5,400				변경
	2-2	풋살장	-	800	(증) 225	1,025				변경
	2-3	족구장	-	980	(감) 980	-				변경
휴양 시설	3-1	야외공연장	-	1,486	(감) 870	616				변경
	3-2	어린이쉼터	-	150	(감) 150	-				변경
	3-3	휴게쉼터	-	-	(증) 62	62				신설
편익 시설	4-1	창고, 화장실	-	104	(증) 19	123	69	69		변경
	4-2	주차장	-	1,506	(증) 141	1,647				변경

경 남 공 보

제2641호

2023. 11. 9.(목)

구 분	도면 번호	시설명	위 치	부지면적(m ²)			건축규모(m ²)		규 모	비 고
				기정	변경	변경후	바닥면적	연면적		
교양 시설	5-1	문화센터	-	1,350	(감) 390	960	960	960		변경
조경 시설	6-1	화단	-	872	(감) 872	-				변경
	6-2	잔디마당	-	-	(증) 2,606	2,606				신설
녹지	7-1	녹지	-	2,690	(증) 822	3,512				변경

3) 도로 결정(변경) 조서

구분	규 모				기 능	연장(m)	면적(m ²)	기 점	종 점	사용 형태	최초 결정일	비고
	등급	류별	번호	폭원(m)								
기정	소로	2류	1	8.0	특수도로	118	956	진입광장	소로3-3	차로	사천시 고시 제2020-411호 (2020.12.17.)	
변경	소로	2류	1	8.0	특수도로	89.7	718.3	주차장	소로3-3	차로	사천시 고시 제2020-411호 (2020.12.17.)	
기정	소로	3류	1	6.0	특수도로	5	30	소로2-1	문화센터	차로	사천시 고시 제2020-411호 (2020.12.17.)	
변경	소로	3류	1	6.0	특수도로	4.7	28.6	소로2-1	문화센터	차로	사천시 고시 제2020-411호 (2020.12.17.)	
기정	소로	3류	2	6.0	특수도로	45.5	273	소로2-1	세로1	차로	사천시 고시 제2020-411호 (2020.12.17.)	
변경	소로	3류	2	6.0	특수도로	47.6	286	소로2-1	세로1	차로	사천시 고시 제2020-411호 (2020.12.17.)	
기정	소로	3류	3	6.0	특수도로	80	480	세로1	세로2	차로	사천시 고시 제2020-411호 (2020.12.17.)	
변경	소로	3류	3	6.0	특수도로	93.5	561.1	세로1	세로1	차로	사천시 고시 제2020-411호 (2020.12.17.)	
기정	세로	-	1	2.0	특수도로	161	322	소로3-3	진입광장	보행로	사천시 고시 제2020-411호 (2020.12.17.)	
변경	세로	-	1	2.0	특수도로	557	1,117.5	주차장 (대형)	주차장(소형)	보행로	사천시 고시 제2020-411호 (2020.12.17.)	
기정	세로	-	2	2.0	특수도로	157	314	소로3-3	진입광장	보행로	사천시 고시 제2020-411호 (2020.12.17.)	

구분	규 모				기 능	연장(m)	면적(m ²)	기 점	종 점	사용 형태	최초 결정일	비고
	등급	류별	번호	폭원(m)								
변경	세로	-	2	2.0	특수도로	43.2	86.5	소로2-1	주차장	보행로	사천시 고시 제2020-411호 (2020.12.17.)	
폐지	세로	-	3	2.0	특수도로	46	92	세로2	소로2-1	보행로	사천시 고시 제2020-411호 (2020.12.17.)	
폐지	세로	-	4	2.0	특수도로	8	16	소로2-1	세로5	보행로	사천시 고시 제2020-411호 (2020.12.17.)	
폐지	세로	-	5	2.0	특수도로	72.5	145	소로2-1	세로1	보행로	사천시 고시 제2020-411호 (2020.12.17.)	

2. 관계도서[지형도면은 토지이음(<http://www.eum.go.kr/>)]열람가능]

※ 게재된 지형도면 등은 참고용 도면이므로 측량, 그 밖의 용도로 사용할 수 없습니다.

3. 열람장소: 사천시청 도시과

4. 기타 상세한 사항은 사천시청 도시과(☎055-831-3167) 또는 문화체육과(☎055-831-2415)로 문의 하시기 바랍니다.

● 사천시 고시 제2023-271호

사천도시관리계획[시설:도로(동부 소로1-18, 3-3호선)] 결정(변경) 및 지형도면 승인 정정 고시

사천시 고시 제2023-245호(2023.10.12.)로 최종 도시관리계획 결정(변경) 및 지형도면 고시된 사항 중 누락된 부분집행 내용을 반영하고자 「국토의 계획 및 이용에 관한 법률」 제48조 및 같은 법 시행령 제42조에 따라 이를 정정 고시하고 「토지이용규제 기본법」 제8조의 규정에 따라 지형도면을 정정 고시합니다.

2023년 11월 9일

사 천 시 장

경 남 공 보

제2641호

2023. 11. 9.(목)

1. 도시관리계획 결정(변경) 조서 및 사유서: 붙임 참조

2. 실효일자: 2023년 9월 19일

3. 실효사유: 도시계획시설사업 미시행

4. 관계도서: 게재생략

지형도면은 “<http://eum.go.kr>”에서 열람 가능

※ 게재된 지형도면 등은 참고용 도면이므로 측량, 그 밖의 용도로 사용할 수 없습니다.

5. 열람장소: 사천시청 도시과

6. 기타 상세한 사항은 사천시청 도시과(☎055-831-3177)로 문의하시기 바랍니다.

[붙임] 도시관리계획 결정(변경)조서 및 사유서

■ 사천동부도시

가. 교통시설

(1) 도로 결정(변경)조서

구분	규 모				기능	연 장 (m)	기 점	종 점	사용형태	주 요 경과지	최 초 결정일	비 고
	등급	류별	번호	폭원 (m)								
기정	소로	1	18	10	국지도로	252	대로1-2	중로1-2	일반도로	-	사천시 고시 제2003-39호 (2003.9.18.)	
변경	소로	1	18	8~10	국지도로	252	대로1-2	중로1-2	일반도로			폭원 축소
기정	소로	3	3	6	국지도로	200	대로1-2	소로2-50	일반도로		사천시 고시 제2003-11호 (2003.04.17.)	
변경	소로	3	3	6	국지도로	200	대로1-2	평화리1-47	일반도로			가각 조정

■ 도로 변경사유서

변경전 도로명	변경후 도로명	변 경 내 용	변 경 사 유
소로1-18	소로1-18	· 폭원축소 - 폭원 : 10m→8~10m - 연장 : 252m	· 20년이 경과한 미집행 도시계획 시설로 미집행 된 구간 실효
소로3-3	소로3-3	· 가각조정	· 소로1-18호선 축소로 인한 가각조정

● 사천시 고시 제2023-272호

삼화부동산 주변 도시계획도로 개설사업(소로2-74호선) 실시계획 변경 인가 고시

건설부 고시 제1971-120호(1971.2.27.)로 최초 결정하고 사천시 고시 제2011-89호(2011.8.4.)로 결정(변경)되고 사천시 고시 제2019-249호(2019.11.7.)로 최초 실시계획인가 고시된 도시계획시설(도로: 남부 소로2-74호선) 사업에 대하여 「국토의 계획 및 이용에 관한 법률」 제88조 및 같은 법 시행령 제97조의 규정에 의거 도시계획시설사업 실시계획 변경 인가하고 같은 법 제91조 및 같은 법 시행령 제100조의 규정에 의거 그 인가 내용을 고시합니다.

2023년 11월 7일

사 천 시 장

1. 사업시행지의 위치(변경없음) : 사천시 용강동 576-11번지 일원

2. 사업의 종류 및 명칭(변경없음)

가. 사업의 종류 : 도시계획시설(도로: 남부 소로2-74호선) 사업

나. 사업의 명칭 : 삼화부동산 주변 도시계획도로 개설사업

3. 사업의 면적 또는 규모(변경없음) : 도로 개설 L=114m, B=8.0m

4. 사업시행자의 성명 및 주소(변경없음)

가. 성 명 : 사천시장(도시과)

나. 주 소 : 경상남도 사천시 용현면 시청로 77

5. 사업의 착수예정일 및 준공예정일(변경)

가. 착수예정일 : ㄱ 당초: 실시계획인가일로부터 36개월 이내

ㄴ 변경: 2023. 11. 7.

나. 준공예정일 : ㄱ 당초: 착수일로부터 12개월

ㄴ 변경: 2027. 11. 7.

6. 수용 또는 사용할 토지 또는 건물의 소재지·지번·지목 및 면적, 소유권과 소유권 외의 권리의 명세 및 그 소유자·권리자의 성명·주소(변경없음)

경 남 공 보

제2641호

2023. 11. 9.(목)

○ 수용 또는 사용할 토지 또는 건물의 소재지·지번·지목 및 면적, 소유권과 소유권 외의 권리의 명세 및 그 소유자·권리자의 성명·주소

- 토지조서

일련 번호	소재지		지번	지 목	면적(㎡)		소 유 자		소유권 이외의 권리명세			비고
	시	동			전체 면적	편입 면적	성 명	주 소	성 명	주 소	권리의 종류및 내 용	
1	사천	용강	576-11	대	88	88	사천시					
2	사천	용강	689-6	대	190	190	정*철	진주시 초장로 10*번길 2*, 10*동 90*호(초전동,진주초전 푸르지오1단지)	동부농업 협동조합 (상평지점)	진주시 대신로 301 (상대동)	근저당권 지상권	
3	사천	용강	689-8	구	31	31	정*철	진주시 초장로 10*번길 2*, 10*동 90*호(초전동,진주초전 푸르지오1단지)	동부농업 협동조합 (상평지점)	진주시 대신로 301 (상대동)	근저당권 지상권	
4	사천	용강	690-1	구	3	3	한국 농어촌공사	전남 나주시 그린로 20 (빛가람동)				
5	사천	용강	687-2	구	13	6	한국 농어촌공사	전남 나주시 그린로 20 (빛가람동)				
6	사천	용강	690-3	전	4	4	김*주	사천시 용강길 2*-9(용강동)				
7	사천	용강	687-9	전	215	215	정*호	창원시 마산합포구 중앙동3길 2*, 10*동 20*호(월포동,경동 메르빌아파트)				
8	사천	용강	687-7	전	368	368	윤*순	부산광역시 금정구 청룡예전로 7*, 10*동 1*0*호(청룡동,경동 아파트)				

- 물건조서

일련 번호	소재지		지번	지 목	면적(㎡)		소 유 자		소유권 이외의 권리명세			비고						
	시	동			전체 면적	편입 면적	명	주 소	성 명	주 소	권리의 종류및 내 용							
1	토지 위 물건 일체												-	-	-	-	-	-

2. 관계도서는 사천시청 도시과에 비치하였으며, 기타 상세한 사항은 사천시청 도시과(☎055-831-3174)로 문의하시기 바랍니다.

● 사천시 고시 제2023-273호

사천도시계획시설(도로: 중로 3-63호선)사업 실시계획(변경)인가 고시

사천시 고시 제2023-51호(2023.3.27.)로 최종 도시관리계획 결정(변경)되고 사천시 고시 제2023-136호(2023.6.22.)로 실시계획(변경)인가된 도시계획시설(도로:중로3-63호선)에 대하여 「국토의 계획 및 이용에 관한 법률」 제88조 같은법 시행령 제97조에 따라 도시계획시설사업 실시계획(변경)인가하고 같은법 제91조 같은법 시행령 제100조, 「경상남도 사무위임조례」 제2조에 따라 그 인가 내용을 고시합니다.

2023년 11월 9일

사 천 시 장

1. 사업 시행지의 위치(변경없음): 사천시 사남면 화전리 산176-17번지 일원

2. 사업의 종류 및 명칭(변경없음)

가. 종 류: 도시계획시설(도로: 중부 중로3-63호선)사업

나. 명 칭: 정동면 예수리 도시계획도로(중로3-63호선)개설공사

3. 사업의 면적 또는 규모(변경없음)

가. 중로 3-63호선 도로개설, L=151m, B=12.0m~15.0m, A=2,185.0㎡

4. 사업시행자의 주소 및 성명(변경없음)

가. 주 소: 서울특별시 서초구 강남대로 465(서초동, 강남교보타워)

나. 성 명: 교보자산신탁(주) 대표이사 조혁중

5. 사업의 착수 및 준공예정일(변경)

(당초) 가. 착공(예정)일: 2019. 12. 26.

나. 준공(예정)일: 2024. 3. 30.

(변경) 가. 착공(예정)일: 2019. 12. 26.

나. 준공(예정)일: 2024. 10. 27.

경 남 공 보

제2641호

2023. 11. 9.(목)

6. 수용 또는 사용할 토지 또는 건물의 소재지·지번·지목 및 면적, 소유권과 소유권외의 권리의 명세 및 그 소유자·권리자의 성명·주소

연번	소재지			지목	면 적 (㎡)		소 유 자		소유권 이외의 권리명세			비고
	읍면	리	지번		공부	편입 면적	성명	주소	성명	주소	권리 내용	
중로3-63호선												
1	정동면	예수리	817-1	임	75	75	기획재정부					
2	정동면	예수리	852	도	21,345	61	사천시					
3	정동면	예수리	817-17	임	147	47	기획재정부					
4	정동면	예수리	817-31	임	310	310	기획재정부					
5	정동면	예수리	817-29	전	354	354	교*자산 신탁(주)	서울특별시 강남구 테헤란로 4-4 (대치동, 삼성생명 대치타워)				
6	정동면	예수리	817-28	대	19	19	김*성	부산광역시 북구 화명신도시로 4*, 20*동20*호 (화명동, 화명2차 현대아파트)	(주)국 민은행	서울시 영등포구 국제금융 로*길 26	근 저당권	
7	정동면	예수리	817-7	과	23	23	교*자산 신탁(주)	서울특별시 강남구 테헤란로 424 (대치동, 삼성생명 대치타워)				
8	정동면	예수리	산68-2 8	임	283	283	교*자산 신탁(주)	서울특별시 강남구 테헤란로 424 (대치동, 삼성생명 대치타워)				
9	정동면	예수리	818-5	임	335	335	기획재정부					
10	사남면	화전리	산176 -17	임	624	624	교*자산 신탁(주)	서울특별시 강남구 테헤란로 4*4 (대치동, 삼성생명 대치타워)				
11	사남면	화전리	산176 -23	임	53	53	교*자산 신탁(주)	서울특별시 강남구 테헤란로 4*4 (대치동, 삼성생명 대치타워)				
12	사남면	화전리	산176 -26	임	28	1	(주)정* 씨앤디	경상남도 창원시 의창구 차룡로 48번길 **, 10*호				
계					23,596	2,185						

7. 법 제99조의 규정에 의한 공공시설 등의 귀속 및 양도에 관한 사항

- 당해 시설은 공사완료 공고와 동시에 관리청인 사천시에 귀속됨.

8. 관계도서는 사천시청 도시과에 비치하였으며, 기타 상세한 사항은 사천시청 도시과(☎055-831-3166)로 문의하시기 바랍니다.

● 사천시 공고 제2023-1527호

사천도시계획시설(노외주차장)사업 공사완료 공고

사천시 고시 제2023-9호(2023. 2. 2.)로 실시계획인가 고시된 도시계획시설(주차장①: 노외주차장)의 선인리 노외주차장 및 부대시설 건립사업이 완료되어 「국토의 계획 및 이용에 관한 법률」 제98조 및 같은 법 시행령 제102조에 따라 아래와 같이 공사 완료 공고 합니다.

2023년 11월 9일

사 천 시 장

1. 사업시행지의 위치: 사천읍 선인리 635-7번지 일원

2. 사업의 종류와 명칭

- 가. 사업의 종류: 도시계획시설(노외주차장)사업
- 나. 사업의 명칭: 선인리 노외주차장 및 부대시설 건립사업

3. 사업의 개요

- 가. 공작물 주차장 축조
 - 층수 및 규모
 - 대지면적: 960.1㎡
 - 주차장면적: 677.74㎡
 - 건축면적: 217.8㎡[주1동(138.6㎡), 주2동(79.2㎡)]
 - 층수 및 구조: 1층, 경량철골

4. 사업시행자의 성명 및 주소

- 가. 성 명: 김태한 외 1명(공영규)
- 나. 주 소: 경상남도 진주시 유곡죽전길 12

경 남 공 보

제2641호

2023. 11. 9.(목)

5. 사업의 착수 및 준공일

가. 착수일: 2023. 2. 2.

나. 준공일: 2023. 11. 9.

6. 관계도서: 게재 생략

7. 토지조서

연번	위치	지번	지목	면적(㎡)		소유자		소유권이외 권리자	
				공부상	편입상	주소	성명	주소	성명
1	사천읍 선인리	635-7	대	960.1	960.1	진주시 봉래길 **번길 *-4	김*한	진주시 대신로 ***	진주*** ***조합
						진주시 월아산로 ***번길 5, ***-*****	공*규		

8. 기타 상세한 사항은 사천시청 도시과(☎055-831-3167)로 문의하시기 바랍니다.

● 밀양시 고시 제2023-283호

도시계획시설(체육시설: 종합운동장)사업 실시계획인가 (도시관리계획의 경미한 변경 포함) 및 지형도면 고시

경상남도 고시 제1991-339호(1991. 9. 27.)로 최초 결정된 도시계획시설(체육시설: 종합운동장)에 대하여 「국토의 계획 및 이용에 관한 법률」 제88조에 따른 실시계획인가(도시관리계획의 경미한 변경 포함) 사항을 같은 법 제86조 및 제91조에 따라 고시하고, 같은 법 제30조, 제32조 및 「토지이용규제 기본법」 제8조에 따라 도시관리계획의 변경사항을 지형도면 고시합니다.

2023년 11월 9일

밀 양 시 장

경 남 공 보

제2641호

2023. 11. 9.(목)

1. 도시관리계획 결정(경미한 변경) 사항

가. 체육시설 결정(변경) 조서

구분	도면표시 번호	시설명	시설의 종류	위 치	면 적(㎡)			최 초 결정일	비고
					기 정	변경	변경후		
변경	1-1	체육시설	종합 운동장	교동 1113번지 일원	126,292	증) 2,340	128,632	경상남도 고시 제1991-339호 (1991. 9. 27.)	

나. 체육시설 결정(변경) 사유서

도면표시 번호	시 설 명	변경 내용	변경 사유
1-1	체육시설 (종합운동장)	<ul style="list-style-type: none"> 면적증가(증 2,340㎡) - A=126,292㎡ → 128,632㎡ 	<ul style="list-style-type: none"> 토지 합병에 따른 지적공부를 반영한 면적 증가 (구역계 변경 없음)

다. 운동장 조성계획 결정(변경) 조서

구분	도면표시 번호	시설명	위 치	면 적(㎡)			최 초 결정일	비고
				기 정	변경	변경후		
총 계				126,292	증) 2,340	128,632		
기정	①	주경기장	1111체	26,000	-	26,000	경상남도 고 시 제1992-446호 (1992. 12. 24.)	
변경	②	테니스장	1111체	7,941	증) 491	8,432		
변경	③	도로	1011체	13,625	증) 575	14,200		
변경	④	주차장	1011체	10,049	감) 150	9,899		
변경	⑤	녹지	1115답	27,351	증) 1,424	28,775		
기정	⑥	실내체육관	1131답	2,983	-	2,983		
기정	⑦	다목적광장	1136답	4,646	-	4,646		
기정	⑧	게이트볼장	1111체	1,530	-	1,530		
기정	⑨	보조경기장	1121-2답	16,712	-	16,712		
기정	⑩	테니스 관리동	1126-5장	80	-	80		
기정	⑪	교통안전교육장	1141-1답	3,899	-	3,899		
기정	⑫	배드민턴장	1138답	11,476	-	11,476		

라. 운동장 조성계획 결정(변경) 사유서

도면표시 번호	시 설 명	변경 내용	변경 사유
1-1	체육시설 (종합운동장)	<ul style="list-style-type: none"> 테니스장 면적증가(증 491㎡) - A=7,941㎡ → 8,432㎡ 도로 면적증가(증 575㎡) - A=13,625㎡ → 14,200㎡ 주차장 면적감소(감 150㎡) - A=10,049㎡ → 9,899㎡ 녹지 면적증가(증 1,424㎡) - A=27,351㎡ → 28,775㎡ 	<ul style="list-style-type: none"> 밀양테니스장 개보수사업을 반영하여 도시관리계획 (운동장 조성계획) 결정(변경)을 통해 운동장의 효율적인 관리를 도모하고자 함

경 남 공 보

제2641호

2023. 11. 9.(목)

마. 도시관리계획(시설: 체육시설) 결정(변경) 도면 및 지형도면: 실음생략

2. 실시계획인가 신청의 요지

가. 사업시행 위치: 밀양시 교동 1111번지 일원

나. 사업의 종류 및 명칭

○ 종 류: 도시계획시설(체육시설: 종합운동장)사업

○ 명 칭: 밀양테니스장 개보수사업

다. 사업면적 및 규모: 테니스장 개보수 A=4,339.43㎡

구 분	세부 시설	면 적(㎡)	비 고
건축물	테니스장	1,871.30	지상1층
	창고	6.65	"
	샤워실	22.73	"
	화장실	22.69	"
	관리실	27.00	"
	펌프실	14.06	"
	옥외 소방물탱크	27.84	"
	소계	1,992.27	
부대공	야외테니스장	1,456.32	
	보도블럭포장	890.84	
	소계	2,347.16	
합	계	4,339.43	

라. 사업시행자 주소 및 성명

○ 주 소: 경상남도 밀양시 밀양대로 2047(교동, 밀양시청)

○ 성 명: 밀양시장(체육진흥과장)

마. 사업착수 및 준공예정일

○ 사업착수일: 실시계획인가 고시일

○ 준공예정일: 2024. 5. 31.

바. 수용 또는 사용할 토지 또는 건물의 소재지·지번·지목 및 면적, 소유권과 소유권외의 권리의 명세 및 그 소유자·권리자의 성명·주소

연번	소재지	지번	지목	지적 (㎡)	편입 면적 (㎡)	소 유 권		소유권외의 권리자			비고
						주 소	성 명	주 소	성 명	권리 내용	
합				45,702	4,339.43						
1	교동	1111	체	39,105	3,042.95		밀양시				
2	교동	1210-1	체	1,064	183.66		국(건설부)				
3	교동	1019-1	체	1,723	421.58		밀양시				

연번	소재지	지번	지목	지적 (㎡)	편입 면적 (㎡)	소유권		소유권외의 권리자			비고
						주소	성명	주소	성명	권리 내용	
4	교동	1026	체	291	178.46		밀양시				
5	교동	1027-1	체	3,519	479.75		밀양시				
					33.03	밀양군 부북면 용지리	김득이				

사. 법 제99조의 규정에 의한 공공시설 등의 귀속 및 양도에 관한 사항: 해당없음

● 밀양시 고시 제2023-284호

도시계획시설(중로 1-2-2, 중로 3-2-8)사업 실시계획인가 취소 고시

「국토의 계획 및 이용에 관한 법률」 제88조에 따라 밀양시 고시 제2020-186호(2020.6.23.) 및 제2020-188호(2020.6.23.)로 실시계획인가 고시한 ‘삼랑진초교 뒤편 도시계획도로 개설사업’에 대하여 실시계획인가를 취소하고 같은 법 제91조에 따라 다음과 같이 고시합니다.

2023년 11월 3일

밀 양 시 장

1. 실시계획인가 취소

가. 사업시행 위치: 밀양시 삼랑진읍 송지리 176-5번지 일원

나. 사업의 종류 및 명칭

- 종 류: 도시계획시설(중로 1-2-2, 중로 3-2-8호선)사업
- 명 칭: 삼랑진초교 뒤편 도시계획도로 개설사업

다. 사업면적 및 규모

- 도시계획도로(중로 1-2-2호선, 중로 3-2-8호선) 개설 : L=377m, B=12.0~20.0m

경 남 공 보

제2641호

2023. 11. 9.(목)

라. 사업시행자 주소 및 성명

- 주 소: 경상남도 밀양시 밀양대로 2047(밀양시청, 교동)
- 성 명: 밀양시장(도시재생과장)

마. 사업착수 및 준공예정일

- 실시계획인가일 ~ 2025년 12월 31일

바. 실시계획인가 취소 사유 및 내용

- 중앙토지수용위원회와 사전협의 절차 이행을 위한 취소

사. 수용 또는 사용할 토지 또는 건물의 소재지·지번·지목 및 면적, 소유권과

소유권외의 권리의 명세 및 그 소유자·권리자의 성명·주소: {별첨1},{별첨2}

2. 기타 상세한 사항은 밀양시청 도시재생과(☎055-359-5274)에 문의하시기 바랍니다.

{별첨1}

수용 또는 사용할 토지의 소유권 및 소유권외의 권리자 조서

(중로1-2-2호선)

연번	소재지	지번		지목	지적 (㎡)	예상 편입 면적 (㎡)	소유권		소유권외의 권리자			비고
		분할전	분할후				주소	성명	주소	성명	권리 내용	
합 계												
1	삼량진읍 송지리		187-31	답	183	92		밀양시				
2	삼량진읍 송지리		187-37	답	150	150		밀양시				
3	삼량진읍 송지리		185-16	답	764	764		밀양시				
4	삼량진읍 송지리		772-1	도	3,039	41		국 (건설부)				
5	삼량진읍 송지리		190-8	답	405	405		밀양시				
6	삼량진읍 송지리		224-3	전	52	52		밀양시				
7	삼량진읍 송지리		191-3	전	184	184		밀양시				

경 남 공 보

제2641호

2023. 11. 9.(목)

연번	소재지	지번		지목	지적 (㎡)	예상 편입 면적 (㎡)	소유권		소유권외의 권리자			비고
		분할전	분할후				주소	성명	주소	성명	관리 내용	
8	삼랑진읍 송지리		192-16	구	48	48	서울특별시 마포구 양화진4길	이*중				
							경남 김해시 삼계로	정*남				
							경남 김해시 우암로	김*남				
							부산시 연제구 연수로11번길	김*혜				
								밀양시				
9	삼랑진읍 송지리		192-18	전	241	241	충북 청주시 흥덕구 송절로124번길	양*양				
							서울특별시 마포구 양화진4길	이*중				
							경남 김해시 삼계로	정*남				
							경남 김해시 우암로	김*남				
							부산시 연제구 연수로11번길	김*혜				
	밀양시											
10	삼랑진읍 송지리		193-4	전	741	741		밀양시				
11	삼랑진읍 송지리		187-36	답	363	44		밀양시				
12	삼랑진읍 송지리		187-30	답	16	16		밀양시				
13	삼랑진읍 송지리		772-1	도	3,064	71		국 (건설부)				
14	삼랑진읍 송지리		185-19	답	309	309		밀양시				
15	삼랑진읍 송지리		185-18	답	15	15		밀양시				
16	삼랑진읍 송지리		190-9	답	642	642		밀양시				
17	삼랑진읍 송지리		192-17	구	46	46	제주특별자치도 제주시 천수동로	오*률				
							경남 김해시 가락로	조*숙				
							경남 김해시 주촌면 서부로	이*정				
18	삼랑진읍 송지리		192-19	전	123	123	제주특별자치도 제주시 천수동로	오*률				
							경남 김해시 가락로	조*숙				
							경남 김해시 주촌면 서부로	이*정				
19	삼랑진읍 송지리		192-20	전	114	114		밀양시				
20	삼랑진읍 송지리		194-5	전	345	313		밀양시				

경 남 공 보

제2641호

2023. 11. 9.(목)

연번	소재지	지번		지목	지적 (㎡)	예상 편입 면적 (㎡)	소 유 권		소유권외의 권리자			비고
		분할전	분할후				주 소	성 명	주 소	성 명	권리 내용	
21	삼랑진읍 송지리		195-5	전	496	181		밀양시				

{별첨2}

**수용 또는 사용할 토지의 소유권 및 소유권외의 권리자 조사
(중로3-2-8호선)**

연번	소재지	지번		지목	지적 (㎡)	예상 편입 면적 (㎡)	소 유 권		소유권외의 권리자			비고
		분할전	분할후				주 소	성 명	주 소	성 명	권리 내용	
합 계												
1	삼랑진읍 송지리		204-30	도	1,412	261		밀양시				
2	삼랑진읍 송지리		176-5	전	871	871		밀양시				
							인천광역시 연수구 한나루로	양*국				
3	삼랑진읍 송지리		177-29	전	5	5		밀양시				
4	삼랑진읍 송지리		173-29	학	90	90		밀양시				
5	삼랑진읍 송지리		180-5	전	41	41		밀양시				
6	삼랑진읍 송지리		180-4	구	19	19		밀양시				
7	삼랑진읍 송지리		197-4	구	43	14		국 (농림축산 식품부)				
8	삼랑진읍 송지리		196-16	전	18	18		밀양시				
9	삼랑진읍 송지리		196-9	전	242	242		밀양시				
10	삼랑진읍 송지리		195-5	전	499	214		밀양시				
11	삼랑진읍 송지리		194-5	전	345	30		밀양시				
12	삼랑진읍 송지리		204-40	도	59	6		밀양시				
13	삼랑진읍 송지리		198-5	구	11	11		부산광역시 북구 구포동	김*수			

경 남 공 보

제2641호

2023. 11. 9.(목)

연번	소재지	지번		지목	지적 (㎡)	예상 편입 면적 (㎡)	소유권		소유권외의 권리자			비고
		분할전	분할후				주소	성명	주소	성명	권리 내용	
14	삼랑진읍 송지리		772-1	도	3,039	28		국 (건설부)				
15	삼랑진읍 송지리		197-5	구	69	69		국 (농림축산 식품부)				
16	삼랑진읍 송지리		197-8	전	87	87	경남 밀양시 삼랑진읍 송지리	장*영				
								밀양시				
17	삼랑진읍 송지리		197-6	전	240	240		밀양시				
18	삼랑진읍 송지리		196-13	전	302	302		밀양시				

● **거제시 고시 제2023-308호**

도시계획시설(정주어항:학산항)사업 사업시행자 지정 및 실시계획인가 고시

경상남도 고시 제2011-492호(2011.11.24.)호로 도시관리계획 결정(변경) 및 지형도면 고시된 도시계획시설 (정주어항:군령포항)사업의 실시계획인가 신청 건에 대하여 『국토의 계획 및 이용에 관한 법률』 제86조에 따라 사업시행자 지정 및 제88조 같은 법 시행령 제97조에 따라 실시계획인가하고, 같은 법 제91조 및 시행령 제100조에 따라 아래와 같이 고시합니다.

2023년 11월 9일

거 제 시 장

1. 사업시행지의 위치 : 거제시 둔덕면 학산리 107-8번지 일원

2. 사업의 종류 및 명칭

가. 종 류 : 도시계획시설(항만:학산항)사업

나. 명 칭 : 학산항 어구보관창고 설치사업

경 남 공 보

제2641호

2023. 11. 9.(목)

3. 사업규모

시설명	시설의 세분	위 치	도시관리계획결정 (㎡)	사업시행규모 (㎡)	비고
항만	정주어항	둔덕면 학산리 107-8번지 일원	112,324	1,166	

4. 사업시행자 : 거제시장(해양항만과장) / 거제시 계룡로 125(고현동)

5. 사업기간

- 착공예정일 : 실시계획인가일로부터 6개월
- 준공예정일 : 2024.03.31.

6. 관계도면 : “실음생략”

7. 수용 또는 사용할 토지 또는 건물의 소재지, 지번, 지목 및 면적, 소유권과 소유권외의 권리의 명세서 및 그 소유자, 권리자의 성명, 주소 : “붙임1 참조”

● **붙임 1**

- 학산항 어구보관창고 설치사업

연번	소재지	지 번	지 목	지적 (㎡)	편입 면적 (㎡)	공유 지분	소 유 자		권 리 자		소유권 이외의 권리의 종류 및 내용	비고
							성 명	주 소	성 명	주 소		
1	둔덕면 학산리	107-8	잡	1,166	1,166		거제시	거제시 계룡로 125				
합계		1필지		1,166	1,166							

● 거제시 고시 제2023-310호

도시계획시설(종합의료시설)사업 실시계획(변경)인가 고시

거제시 고시 제2021-21호(2021.01.28.)로 도시관리계획 결정 및 지형도면 최초 고시되고, 거제시 고시 제2021-94호(2021.04.08.)로 실시계획인가 고시된 도시계획시설(종합의료시설)사업의 실시계획인가(변경) 신청 건에 대하여 「국토의 계획 및 이용에 관한 법률」 제88조 및 같은 법 시행령 제 97조에 따라 실시계획(변경)인가하며, 같은 법 제91조, 같은 법 시행령 제100조에 따라 고시합니다.

2023년 11월 9일

거 제 시 장

1. 사업시행지의 위치 : 거제시 연초면 연사리 1399-3번지 일원

2. 사업의 종류 및 명칭

- 가. 종 류 : 도시계획시설(종합의료시설)사업
- 나. 명 칭 : 맑은샘병원 증축공사

3. 사업개요

시설명	위 치	면적(m ²)			비고
		도시관리계획 결정(변경)	사업시행 규모		
			기존	변경	
종합의료시설	연초면 연사리 1399-3번지 일원	11,574	11,539	11,505	

※ 수월동 1040-18번지 협의 불가에 따른 사업시행 면적 제외(감 34m²)

4. 사업시행자 : 의료법인 성년의료재단 대표자 이종삼 / 거제시 거제면 거제남서로 3554

5. 사업기간 : 2021.04.08. ~ 2025.04.07.

6. 관계도면 : “실읍생략”

7. 수용 또는 사용할 토지 또는 건물의 소재지, 지번, 지목 및 면적, 소유권과 소유권 외의 권리의 명세서 및 그 소유자, 권리자의 성명, 주소 : 붙임 참조

경 남 공 보

제2641호

2023. 11. 9.(목)

● **붙임 1**

- 맑은샘병원 증축공사

연번	소재지	지 번	지 목	지적 (㎡)	편입 면적 (㎡)	공유 지분	소 유 자		권 리 자		소유권 이외의 권리의 종류 및 내용	비 고
							성 명	주 소	성 명	주 소		
1	연초면 연사리	1399-3	대	5,474	5,421		의료법인성 넙의료재단	거제시 연초면 거제대로 4477	주식회사 하나은행	서울특별시 중구 을지로 35(을지로1가)	근저당권	
2	연초면 연사리	산185-1	도	182	182		의료법인성 넙의료재단	거제시 연초면 거제대로 4477				
3	수월동	1035-4	전	50	50		의료법인성 넙의료재단	거제시 연초면 거제대로 4477	장림동새마 을금고	부산광역시 사하구 장림로184번길 34	근저당권	
4	수월동	1040	전	446	446		의료법인성 넙의료재단	거제시 연초면 거제대로 4477	장림동새마 을금고	부산광역시 사하구 장림로184번길 34	근저당권	
5	수월동	1040-1	대	1,208	1,208		의료법인성 넙의료재단	거제시 연초면 거제대로 4477	장림동새마 을금고	부산광역시 사하구 장림로184번길 34	근저당권	
6	수월동	1040-3	전	395	395		의료법인성 넙의료재단	거제시 연초면 거제대로 4477	장림동새마 을금고	부산광역시 사하구 장림로184번길 34	근저당권	
7	수월동	1040-7	임	188	188		의료법인성 넙의료재단	거제시 연초면 거제대로 4477	장림동새마 을금고	부산광역시 사하구 장림로184번길 34	근저당권	
8	수월동	산119-2	임	3,615	3,615		의료법인성 넙의료재단	거제시 연초면 거제대로 4477	장림동새마 을금고	부산광역시 사하구 장림로184번길 34	근저당권	
9	수월동	1040-18	대	34	34		정석문	경상남도 거제시 해명로 3(수월동)	용남농업협 동조합	통영시 용남면 달포큰길 6	근저당권	당초
		-	-	-	-		-	-	-	-	-	변경
합계		9필지 8필지		11,592 11,558	11,539 11,505							

● 거제시 공고 제2023-2244호

도시계획시설(항만:내도항)사업 시행자 지정 및 실시계획인가를 위한 열람·공고

경상남도 고시 제2011-492호(2011.11.24.)호로 거제도시관리계획 결정(변경) 및 지형도면 고시된 도시계획시설(항만:내도항)사업의 사업시행자 지정 및 실시계획인가 신청 건에 대하여 「국토의 계획 및 이용에 관한 법률」 제90조 및 같은 법 시행령 제99조에 따라 다음과 같이 열람·공고하오니 토지 등의 소유자 및 관계인 등은 관계 서류를 열람하시기 바라며, 열람 후 의견이 있을 경우 공고기간 내에 의견을 서면으로 거제시청 도시계획과로 제출하시기 바랍니다.

2023년 11월 9일

거 제 시 장

1. 사업시행지의 위치 : 거제시 일운면 와현리 15-2번지 일원

2. 사업의 종류 및 명칭

가. 종 류 : 도시계획시설(항만:내도항)사업

나. 명 칭 : 2022년 거제시 예구항 어촌뉴딜사업(내도 대합실 및 주민쉼터 신축공사)

3. 사업규모

시설명	시설의 종류	위 치	시설결정규모 (㎡)	사업시행규모 (㎡)	비고 (육지부)
항만	정주어항	거제면 일운면 와현리 15-2번지 일원	5,355	459	내도항 (990㎡)

4. 사업시행자 : 거제시장(해양항만과장) / 거제시 계룡로 125(고현동)

5. 사업기간 : 2023.08. ~ 2024.04.

6. 열람기간 : 2023.11.09. ~ 2023.11.24.

7. 의견제출처 : 거제시청 도시계획과 (☎055-639-4417)

8. 관계도면 : “실음생략”

9. 수용 또는 사용할 토지 또는 건물의 소재지, 지번, 지목 및 면적, 소유권과 소유권외의 권리의 명세서 및 그 소유자, 권리자의 성명, 주소 : [붙임] 참조

[붙임]

일련 번호	토지소재		지번	지목	지적면적 (㎡)	편입면적 (㎡)	소유자	비고
	시	동·리						
1	거제시	와현리	15-2	잡	459.00	459.00	거제시	내도향

● 거제시 공고 제2023-2260호

도시계획시설(공원:근린공원)사업 시행자 지정 및 실시계획인가를 위한 열람 공고

거제시 고시 제2023-161(2023.06.08.)호로 거제 도시관리계획(시설:공원, 공원조성계획) 결정(변경) 및 지형도면 고시된 도시계획시설(공원:근린공원)사업시행자 지정 및 실시계획인가 신청 건에 대하여 「국토의 계획 및 이용에 관한 법률」 제90조 및 같은 법 시행령 제99조에 따라 다음과 같이 열람·공고하오니 토지 등의 소유자 및 관계인 등은 관계서류를 열람하시기 바라며, 열람 후 의견이 있을 경우 공고기간 내에 의견서를 서면으로 거제시청 도시계획과로 제출하시기 바랍니다.

2023년 11월 9일

거 제 시 장

1. 사업시행지의 위치 : 거제시 거제면 서상리 산10-7번지 일원

2. 사업의 종류 및 명칭

- 가. 종 류 : 도시계획시설(공원:근린공원) 사업
- 나. 명 칭 : 거제시 농촌 신활력 플러스사업

경 남 공 보

제2641호

2023. 11. 9.(목)

3. 사업개요

시 설 명	시설의 종류	위 치	면적(m ²)		비고
			도시관리계획 결정 규모	사업시행 규모	
테마공원	근린공원	거제면 서상리 산10-7번지 일원	172,620	501	

4. 사업시행자 : 거제시장(농업지원과장) / 거제시 계룡로 125(고현동)

5. 사업기간 : 실시계획인가일로부터 24개월간\

6. 열람기간 : 2023. 11. 09. ~ 2023. 11. 24.

7. 의견제출처 : 거제시청 도시계획과 (☎055-639-4417)

8. 관계도면 : “실음생략”

9. 수용 또는 사용할 토지 또는 건물의 소재지, 지번, 지목 및 면적, 소유권과 소유권외의 권리의 명세서 및 그 소유자, 권리자의 성명,주소 - [붙임]

[붙임]

연번	소재지	지 번	지 목	지적 (m ²)	편입 면적 (m ²)	공유 지분	소 유 자		권 리 자		소유권 이외의 권리의 종류 및 내용	비고
							성 명	주 소	성 명	주 소		
1	거제면 서상리	산10-7	임	35,173	501		거제시					

● 거제시 공고 제2023-2270호

**주택건설사업계획승인 신청에 따른 도시계획시설(도로,소공원,완충녹지,주차장)사업
시행자 지정 및 실시계획인가를 위한 열람·공고**

「주택법」 제15조 및 제19조 규정에 따라 주택건설사업계획승인에 의제되는 도시계획시설(도로,소공원, 완충녹지, 주차장)사업의 사업시행자 지정 및 실시계획인가 신청 건에 대하여 「국토의 계획 및 이용에 관한 법률」 제90조 및 같은 법 시행령 제99조에 따라 다음과 같이 열람·공고하오니 토지 등의 소유자 및 관계인 등은 관계 서류를 열람하시기 바라며, 열람 후 의견이 있을 경우 공고기간 내에 의견서를 서면으로 거제시청 도시계획과로 제출하시기 바랍니다.

2023년 11월 9일

거 제 시 장

1. 사업시행지의 위치 : 거제시 옥포동 238번지 일원

2. 사업의 종류 및 명칭

가. 종 류 : 도시계획시설(도로,소공원,완충녹지,주차장)사업

나. 명 칭 : 도시계획시설(도로:대로1-1호선, 중로1-26호선, 중로3-A호선, 소공원, 완충녹지, 주차장)사업

3. 사업규모

가. 도로

시설명	등급 및 규모			도시계획결정		사업시행규모			비고
	등급	류별	번호	연장(m)	폭원(m)	연장(m)	폭원(m)	면적(m ²)	
	합 계							11,196.3	
도로	대로	1	1	30,622	20~60	274	3.5~12.5	1,714.8	
	중로	1	26	455	22~25	255	22~25	8,792.8	
	중로	3	A	40	12~15	40	12~15	688.7	

나. 소공원

시설명	등급 및 규모			도시계획결정		사업시행규모			비고
	등급	류별	번호	연장(m)	폭원(m)	연장(m)	폭원(m)	면적(m ²)	
	합 계							11,196.3	
도로	대로	1	1	30,622	20~60	274	3.5~12.5	1,714.8	

경 남 공 보

제2641호

2023. 11. 9.(목)

시설명	등급 및 규모			도시계획결정		사업시행규모			비고
	등급	류별	번호	연장(m)	폭원(m)	연장(m)	폭원(m)	면적(m ²)	
도로	중로	1	26	455	22~25	255	22~25	8,792.8	
	중로	3	A	40	12~15	40	12~15	688.7	

다. 완충녹지

시설명	시설종류	도시계획결정(m ²)	사업시행규모(m ²)	비고
	합 계		2,376.0	
녹지	완충녹지	1,515.6	1,515.6	
	완충녹지	860.4	860.4	

라. 주차장

시설명	시설종류	도시계획결정(m ²)	사업시행규모(m ²)	비고
주차장	노외주차장	1,740.4	1,740.4	제1소공원 중복결정

4. 사업시행자 : 옥포드림파크피에프브이주식회사 대표이사 정권엽 외 1인 / 서울특별시 서대문구 서소문로 21, 6층 601호(충정로3가, 충정타워빌딩)

5. 사업기간

- 착공예정일 : 실시계획인가일
- 준공예정일 : 2026.08.31.까지

6. 열람기간 : 2023.11.09. ~ 2023.11.24.

7. 의견제출처 : 거제시청 도시계획과 (☎055-639-4445)

8. 관계도면 : “실음생략”

9. 수용 또는 사용할 토지 또는 건물의 소재지, 지번, 지목 및 면적, 소유권과 소유권외의 권리의 명세서 및 그 소유자, 권리자의 성명, 주소 : 붙임 참조

경 남 공 보

제2641호

2023. 11. 9.(목)

[붙임] 수용 또는 사용할 토지 및 소유권과 소유권외의 권리자 조서

● 도로

연번	소재지	지번	지 목	면적(㎡)		소유자		이해관계자			비고
				공부	편입	성명	주소	권리 종류	주소	성명	
합 계				122,680	11,196.3						
1	옥포동	산137-2	임	9,127	279.9	케이비부동산 신탁주식회사	서울 강남구 테헤란로 129 (역삼동)				
2	옥포동	238	대	202	155.8	케이비부동산 신탁주식회사	서울 강남구 테헤란로 129 (역삼동)				
3	옥포동	302	대	18,957	823.0	케이비부동산 신탁주식회사	서울 강남구 테헤란로 129 (역삼동)				
4	옥포동	302-3	대	4,006	286.9	케이비부동산 신탁주식회사	서울 강남구 테헤란로 129 (역삼동)				
5	옥포동	322-1	대	2,497	406.2	케이비부동산 신탁주식회사	서울 강남구 테헤란로 129 (역삼동)				
	옥포동	330	대	1,706	0.1	케이비부동산 신탁주식회사	서울 강남구 테헤란로 129 (역삼동)				
6	옥포동	443	대	26,532	205.4	케이비부동산 신탁주식회사	서울 강남구 테헤란로 129 (역삼동)				
7	옥포동	445-7	대	2	2.0	케이비부동산 신탁주식회사	서울 강남구 테헤란로 129 (역삼동)				
8	옥포동	445-8	대	459	59.3	케이비부동산 신탁주식회사	서울 강남구 테헤란로 129 (역삼동)				
9	옥포동	445-10	대	11	10.6	국 (건설부)					
10	옥포동	445-11	대	68	32.3	국 (건설부)					
11	옥포동	445-12	대	86	86.0	케이비부동산 신탁주식회사	서울 강남구 테헤란로 129 (역삼동)				
12	옥포동	445-13	대	42	42.0	케이비부동산 신탁주식회사	서울 강남구 테헤란로 129 (역삼동)				
13	옥포동	445-14	대	10	10.0	케이비부동산 신탁주식회사	서울 강남구 테헤란로 129 (역삼동)				
14	옥포동	1578-13	전	64	53.5	케이비부동산 신탁주식회사	서울 강남구 테헤란로 129 (역삼동)				
15	옥포동	1578-17	전	88	56.5	국 건설부)					
16	옥포동	1579-4	전	26	0.9	케이비부동산 신탁주식회사	서울 강남구 테헤란로 129 (역삼동)				
17	옥포동	1579-6	대	175	2.0	케이비부동산 신탁주식회사	서울 강남구 테헤란로 129 (역삼동)				
18	옥포동	1579-7	전	62	23.6	케이비부동산 신탁주식회사	서울 강남구 테헤란로 129 (역삼동)				
19	옥포동	1579-9	전	174	124.0	국 (건설부)					
20	옥포동	1579-10	전	9	6.0	국 (건설부)					
21	옥포동	1579-11	대	8	8.0	케이비부동산 신탁주식회사	서울 강남구 테헤란로 129 (역삼동)				

경 남 공 보

제2641호

2023. 11. 9.(목)

연번	소재지	지번	지목	면적(㎡)		소유자		이해관계자			비고
				공부	편입	성명	주소	권리종류	주소	성명	
22	옥포동	1579-12	전	48	48.0	케이비부동산 신탁주식회사	서울 강남구 테헤란로 129 (역삼동)				
23	옥포동	1589	도	2,601	117.8	국 (건설부)					
24	옥포동	1592-1	대	43	16.2	케이비부동산 신탁주식회사	서울 강남구 테헤란로 129 (역삼동)				
25	옥포동	1594	대	3,225	27.5	대우조선해양 주식회사	서울 중구 다동 140				
26	옥포동	1629	대	19,735	9.3	케이비부동산 신탁주식회사	서울 강남구 테헤란로 129 (역삼동)				
27	옥포동	1644-1	대	87	73.3	케이비부동산 신탁주식회사	서울 강남구 테헤란로 129 (역삼동)				
28	옥포동	1644-2	대	221	20.6	케이비부동산 신탁주식회사	서울 강남구 테헤란로 129 (역삼동)				
29	옥포동	1644-3	대	12	12.0	국 (건설부)					
30	옥포동	1645-2	대	54	54.0	케이비부동산 신탁주식회사	서울 강남구 테헤란로 129 (역삼동)				
31	옥포동	1645-4	대	108	49.0	국 (건설부)					
32	옥포동	1651-1	대	298	0.9	케이비부동산 신탁주식회사	서울 강남구 테헤란로 129 (역삼동)				
33	옥포동	1657-3	대	7,751	91.2	케이비부동산 신탁주식회사	서울 강남구 테헤란로 129 (역삼동)				
34	옥포동	1657-4	잡	586	241.5	케이비부동산 신탁주식회사	서울 강남구 테헤란로 129 (역삼동)				
35	옥포동	1682	잡	1,096	42.7	케이비부동산 신탁주식회사	서울 강남구 테헤란로 129 (역삼동)				
36	옥포동	1682-2	대	2,958	1,903.5	케이비부동산 신탁주식회사	서울 강남구 테헤란로 129 (역삼동)				
37	옥포동	1695	대	99	99.0	케이비부동산 신탁주식회사	서울 강남구 테헤란로 129 (역삼동)				
38	옥포동	1737-1	잡	489	305.5	케이비부동산 신탁주식회사	서울 강남구 테헤란로 129 (역삼동)				
39	옥포동	1738-1	잡	1,531	394.8	케이비부동산 신탁주식회사	서울 강남구 테헤란로 129 (역삼동)				
40	옥포동	1739	잡	3,199	1,336.7	케이비부동산 신탁주식회사	서울 강남구 테헤란로 129 (역삼동)				
41	옥포동	1739-1	대	919	767.2	케이비부동산 신탁주식회사	서울 강남구 테헤란로 129 (역삼동)				
42	옥포동	1739-2	대	953	542.8	케이비부동산 신탁주식회사	서울 강남구 테헤란로 129 (역삼동)				
43	옥포동	1739-3	잡	73	73.0	케이비부동산 신탁주식회사	서울 강남구 테헤란로 129 (역삼동)				

경 남 공 보

제2641호

2023. 11. 9.(목)

연번	소재지	지번	지목	면적(㎡)		소유자		이해관계자			비고
				공부	편입	성명	주소	권리 종류	주소	성명	
44	옥포동	1739-4	대	1,093	395.9	케이비부동산 신탁주식회사	서울 강남구 테헤란로 129 (역삼동)				
45	옥포동	1797-17	구	81	81.0	케이비부동산 신탁주식회사	서울 강남구 테헤란로 129 (역삼동)				
46	옥포동	1797-18	구	2,705	678.3	케이비부동산 신탁주식회사	서울 강남구 테헤란로 129 (역삼동)				
47	옥포동	1797-21	구	35	35.0	국 (건설부)					
48	옥포동	1797-25	대	181	177.6	케이비부동산 신탁주식회사	서울 강남구 테헤란로 129 (역삼동)				
49	옥포동	1797-26	구	2,613	153.0	케이비부동산 신탁주식회사	서울 강남구 테헤란로 129 (역삼동)				
50	옥포동	1797-27	대	150	115.0	케이비부동산 신탁주식회사	서울 강남구 테헤란로 129 (역삼동)				
51	옥포동	1797-29	대	106	48.0	케이비부동산 신탁주식회사	서울 강남구 테헤란로 129 (역삼동)				
52	옥포동	1797-34	대	1,649	141.9	케이비부동산 신탁주식회사	서울 강남구 테헤란로 129 (역삼동)				
53	옥포동	1797-35	대	182	111.5	케이비부동산 신탁주식회사	서울 강남구 테헤란로 129 (역삼동)				
54	옥포동	1797-43	구	29	21.2	국 (건설부)					
55	옥포동	1805	도	2,359	134.4	국 (건설부)					
56	옥포동	1821	도	883	113.5	케이비부동산 신탁주식회사	서울 강남구 테헤란로 129 (역삼동)				
57	옥포동	445-1	대	217	89.6	케이비부동산 신탁주식회사	서울 강남구 테헤란로 129 (역삼동)				

● 소공원1, 주차장(중복결정)

연번	소재지	지번	지목	면적(㎡)		소유자		이해관계자			비고
				공부	편입	성명	주소	권리 종류	주소	성명	
합 계				20,669.0	5,072.6						
1	옥포동	산137-2	임	9,127.00	3,837.4	케이비부동산 신탁주식회사	서울 강남구 테헤란로 129 (역삼동)				
2	옥포동	1700-1	대	247.00	178.2	케이비부동산 신탁주식회사	서울 강남구 테헤란로 129 (역삼동)				
3	옥포동	1657-3	대	7,751.00	405.1	케이비부동산 신탁주식회사	서울 강남구 테헤란로 129 (역삼동)				
4	옥포동	1657-4	잡	586.00	339.3	케이비부동산 신탁주식회사	서울 강남구 테헤란로 129 (역삼동)				
5	옥포동	1682-2	대	2,958.00	312.6	케이비부동산 신탁주식회사	서울 강남구 테헤란로 129 (역삼동)				

경 남 공 보

제2641호

2023. 11. 9.(목)

● 소공원2

연번	소재지	지번	지목	면적(㎡)		소유자		이해관계자			비고
				공부	편입	성명	주소	권리 종류	주소	성명	
합 계				22,775.0	1,194.8						
1	옥포동	302	대	18,957.0	120.10	케이비부동산 신탁주식회사	서울 강남구 테헤란로 129 (역삼동)				
2	옥포동	443-2	대	613.00	60.30	케이비부동산 신탁주식회사	서울 강남구 테헤란로 129 (역삼동)				
3	옥포동	444-5	대	235.00	235.00	케이비부동산 신탁주식회사	서울 강남구 테헤란로 129 (역삼동)				
4	옥포동	445-1	대	217.00	97.30	케이비부동산 신탁주식회사	서울 강남구 테헤란로 129 (역삼동)				
5	옥포동	445-5	대	13.00	13.00	케이비부동산 신탁주식회사	서울 강남구 테헤란로 129 (역삼동)				
6	옥포동	445-8	대	459.00	399.70	케이비부동산 신탁주식회사	서울 강남구 테헤란로 129 (역삼동)				
7	옥포동	1647-2	답	1,983.00	221.20	케이비부동산 신탁주식회사	서울 강남구 테헤란로 129 (역삼동)				
8	옥포동	1651-1	대	298.00	48.20	케이비부동산 신탁주식회사	서울 강남구 테헤란로 129 (역삼동)				

● 소공원3

연번	소재지	지번	지목	면적(㎡)		소유자		이해관계자			비고
				공부	편입	성명	주소	권리 종류	주소	성명	
합 계				22,963.0	3,422.7						
1	옥포동	302	대	18,957.00	3,257.70	케이비부동산 신탁주식회사	서울 강남구 테헤란로 129 (역삼동)				
2	옥포동	302-3	대	4,006.00	165.00	케이비부동산 신탁주식회사	서울 강남구 테헤란로 129 (역삼동)				

● 완충녹지

연번	소재지	지번	지목	면적(㎡)		소유자		이해관계자			비고
				공부	편입	성명	주소	권리 종류	주소	성명	
합 계				27,346.0	2,376.0						
1	옥포동	산148-2	임	2,087.00	58.00	케이비부동산 신탁주식회사	서울 강남구 테헤란로 129 (역삼동)				
2	옥포동	산148-6	임	186.00	178.10	국 (건설부)					
3	옥포동	445-1	대	217.00	30.10	케이비부동산 신탁주식회사	서울 강남구 테헤란로 129 (역삼동)				

경 남 공 보

제2641호

2023. 11. 9.(목)

연번	소재지	지번	지목	면적(㎡)		소유자		이해관계자			비고
				공부	편입	성명	주소	권리 종류	주소	성명	
4	옥포동	1569-4	전	164.00	85.20	케이비부동산 신탁주식회사	서울 강남구 테헤란로 129 (역삼동)				
5	옥포동	1578-13	전	64.00	10.50	케이비부동산 신탁주식회사	서울 강남구 테헤란로 129 (역삼동)				
6	옥포동	1579-4	전	26.00	20.60	케이비부동산 신탁주식회사	서울 강남구 테헤란로 129 (역삼동)				
7	옥포동	1579-6	대	175.00	117.80	케이비부동산 신탁주식회사	서울 강남구 테헤란로 129 (역삼동)				
8	옥포동	1579-7	전	62.00	38.40	케이비부동산 신탁주식회사	서울 강남구 테헤란로 129 (역삼동)				
9	옥포동	1586-4	전	357.00	266.50	국 (건설부)					
10	옥포동	1592-1	대	43.00	26.80	케이비부동산 신탁주식회사	서울 강남구 테헤란로 129 (역삼동)				
11	옥포동	1592-2	대	99.00	42.00	케이비부동산 신탁주식회사	서울 강남구 테헤란로 129 (역삼동)				
12	옥포동	1594	대	3,225.00	551.00	케이비부동산 신탁주식회사	서울 강남구 테헤란로 129 (역삼동)				
13	옥포동	1629-1	대	300.00	299.50	국 (건설부)					
14	옥포동	1629	대	19,735.00	419.40	케이비부동산 신탁주식회사	서울 강남구 테헤란로 129 (역삼동)				
15	옥포동	1644-1	대	87.00	13.70	케이비부동산 신탁주식회사	서울 강남구 테헤란로 129 (역삼동)				
16	옥포동	1644-2	대	221.00	120.80	케이비부동산 신탁주식회사	서울 강남구 테헤란로 129 (역삼동)				
17	옥포동	1651-1	대	298.00	97.60	케이비부동산 신탁주식회사	서울 강남구 테헤란로 129 (역삼동)				

● 거제시 공고 제2023-2271호

학교시설사업 시행계획 승인 및 사업인정을 위한 열람·공고

거제시 고시 제2022-144(2022.05.26.)호로 도시관리계획(시설: 학교, 도로) 결정 및 지형도면 고시된 학교시설사업 대하여 「공익사업을 위한 토지 등의 취득 및 보상에 관한 법률」 제21조제2항 및 같은 법 시행령 제11조제3항에 따라 다음과 같이 열람·공고하오니 토지 등의 소유자 및 관계인 등은 관계 서류를 열람하시기 바라며, 열람 후 의견이 있을 경우 공고기간 내에 의견서를 서면으로 거제시청 도시계획과로 제출하시기 바랍니다.

2023년 11월 9일

거 제 시 장

1. 사업시행지의 위치 : 거제시 상동동 56-1번지 일원

2. 사업의 종류 및 명칭

- 가. 종 류 : 도시계획시설(학교)사업
나. 명 칭 : 가칭)상문중학교 교사 신축공사

3. 사업규모

Table with 7 columns: 구분, 명칭, 시행예정지 주소, 대지면적(m²), 건축면적(m²), 연면적(m²), 비고. Row 1: 학교신설, 가칭)상문중학교, 거제시 상동동 56-1번지 일원, 15,632.00, 4,974.50, 12,605.36,

4. 사업시행자: 경상남도교육감 / 경상남도 창원시 성산구 중앙대로 241

5. 사업기간 : 2023.12. ~ 2026.3.

6. 열람기간 : 2023.11.09. ~ 2023.11.24.

7. 의견제출처 : 거제시청 도시계획과 (☎055-639-4445)
경상남도교육청 시설과 (☎055-268-1537), 재정과 (☎055-268-1482)

경 남 공 보

제2641호

2023. 11. 9.(목)

8. 관계도면 : “실음생략”

9. 수용 또는 사용할 토지 또는 건물의 소재지, 지번, 지목 및 면적, 소유권과 소유권외의 권리의 명세서 및 그 소유자, 권리자의 성명, 주소 : 붙임1 참조

●붙임 1

【수용 또는 사용할 토지 등의 세목조서】

연번	소재지	지 번		지 목	지적 (㎡)	편입 면적 (㎡)	공유 지분	소 유 자		권 리 자		소유권 이외의 권리의 종류 및 내용	비 고
		당초	편입					성 명	주 소	성 명	주 소		
1	거제시 상동동	52-2	52-3	임	50	38		*강*준	경남 거제시 ****로 1**1, 20*동 1**6호	거제시		압류	
2	거제시 상동동	56-1	56-1	답	5,268	5,268		이*만	경남 거제시 상**길 2*-*				
3	거제시 상동동	56-2	56-2	답	1,127	1,127		이*만	경남 거제시 상**길 2*-*				
4	거제시 상동동	56-3	56-3	답	1,540	1,540	1/2	윤*주	충북 음성군 **면 **로 5*, *0*동 1**3호				
							1/2	윤*주	부산시 ***구 ***로 1*3, *동 1**3호				
5	거제시 상동동	56-9	56-9	답	10	10	2/6	김*옥	서울특별시 **구 **로1*길 1*-*, *0*동 *0*호				
							2/6	김*남	경남 거제시 **로2*길 *				
							1/6	오*환	경남 거제시 **로 52, *0*동 1**2호				
							1/6	김*순	경북 청송군 **면 ****길 *8*-*				
6	거제시 상동동	57	57-3	답	1,818	1,807	1431/2625	김*남	경남 거제시 **로2*길 *				
							1194/2625	김*옥	서울특별시 **구 **로1*길 *2-*, *0*동 *0*호				

경 남 공 보

제2641호

2023. 11. 9.(목)

연 번	소재지	지 번		지 목	지적 (㎡)	편입 면적 (㎡)	공유 지분	소 유 자		권 리 자		소유권 이외의 권리의 종류 및 내용	비 고
		당초	편입					성 명	주 소	성 명	주 소		
7	거제시 상동동	57-1	57-1	답	1,620	1,620	1/2	오*환	경남 거제시 **로 5*, *0*동 1**2호				
							1/2	김*순	경북 청송군 **면 ****길 *8*-*				
8	거제시 상동동	57-2	57-2	답	33	33	2/6	김*옥	서울특별시 **구 **로*9길 *2-*, *0*동 *0*호				
							2/6	김*남	경남 거제시 **로2*길 *				
							1/6	오*환	경남 거제시 **로 *2, *0*동 1**2호				
							1/6	김*순	경북 청송군 **면 ****길 *8*-*				
9	거제시 상동동	59	59-2	답	1,663	27		윤*선	경남 거제시 ****로 1**3				
10	거제시 상동동	59	59-3	답	1,663	96		윤*선	경남 거제시 ****로 1**3				
11	거제시 상동동	61	61-2	답	1,074	250		윤*규	경남 거제시 ***길 *1*-1*, *0*동 1**5호				
12	거제시 상동동	69	69-1	답	69	38		박*자	경남 거제시 **면 ***길 1*				
13	거제시 상동동	853-1	853-7	임	824	65		윤*원	경남 거제시 **읍 **리 *2*				
14	거제시 상동동	853-2	853-2	답	1,251	1,251	2/15	윤*조	경남 거제시 상**길 2*-*2				
							2/15	김*식	경남 거제시 ****로 1**3				
							2/15	윤*선	경남 거제시 ****로 1**3				
							2/15	김*호	경남 거제시 **면 **로 *6*-*				

경 남 공 보

제2641호

2023. 11. 9.(목)

연 번	소재지	지 번		지 목	지적 (㎡)	편입 면적 (㎡)	공유 지분	소 유 자		권 리 자		소유권 이외의 권리의 종류 및 내용	비 고
		당초	편입					성 명	주 소	성 명	주 소		
							2/15	윤*선	경남 거제시 **면 **로 *6*~*				
							5/15	윤*선	경남 거제시 **면 덕**길 *1				
15	거제시 상동동	854	854	답	813	813		윤*석	서울시 **구 **로 *6, *0*동 1**3호 (거**, *****)				
16	거제시 상동동	855	855	답	446	446		윤*석	서울시 **구 **로 *6, *0*동 1**3호 (거**, *****)				
17	거제시 상동동	935	935	답	60	60		이*현	경남 거제시 **면 죽**길 *1*~*				
18	거제시 상동동	936-1	936-1	임	124	124		대경종합 건설주식 회사	부산시 *구 **동 1**9-1*	국(부산 진세무서)		압류	
										동구(부산 광역시)		압류	
										중소기업 은행	서울 중구 을*로 7* (을지로*가, 기업은행)	가압류	
19	거제시 상동동	1009-24	1009-24	구	601	601		국 (건설부)					
20	거제시 상동동	1009-27	1009-27	전	92	92		윤*선	경남 거제시 **면 덕**길 1*				
21	거제시 상동동	1010-7	1010-9	도	1,169	31		국 (건설부)					
22	거제시 상동동	1010-7	1010-11	도	1,169	295		국 (건설부)					
					22,484	15,632							

경 남 공 보

제2641호

2023. 11. 9.(목)

●붙임 2

【수용 또는 사용할 토지 등의 물건조서】

연번	소재지	지 번	물건의 종류	구조 및 규격	수량	단위	소유자		권리자		소유권 이외의 권리의 종류 및 내용	비고
							성명	주소	성명	주소		
1	거제시 상동동	100-24, 56-1, 56-2, 854, 855, 936-1	웃나무1	R11~16, H4~4.5	3	주	이*만	경남 거제시 ***길 2*~*				
2	거제시 상동동	1009-24, 56-1, 56-2, 854, 855, 936-1	웃나무2	R4~7, H2~2.5	5	주	이*만	경남 거제시 ***길 2*~*				
3	거제시 상동동	1009-24, 56-1, 56-2, 854, 855, 936-1	수국1	w1~1.2, H0.4~0.6	4	주	이*만	경남 거제시 ***길 2*~*				
4	거제시 상동동	1009-24, 56-1, 56-2, 854, 855, 936-1	수국2	w0.4, H0.2	1	주	이*만	경남 거제시 ***길 2*~*				
5	거제시 상동동	1009-24, 56-1, 56-2, 854, 855, 936-1	밤나무	R15~20, H2~3	18	주	이*만	경남 거제시 ***길 2*~*				
6	거제시 상동동	1009-24, 56-1, 56-2, 854, 855, 936-1	복분자	R2~4, H1.5~1.6	8	주	이*만	경남 거제시 ***길 2*~*				
7	거제시 상동동	1009-24, 56-1, 56-2, 854, 855, 936-1	사과나무	R9~12, H1.9~2.4	27	주	이*만	경남 거제시 ***길 2*~*				
8	거제시 상동동	1009-24, 56-1, 56-2, 854, 855, 936-1	산초나무 (초피)	R7~10, H1.4~1.7	22	주	이*만	경남 거제시 ***길 2*~*				
9	거제시 상동동	1009-24, 56-1, 56-2, 854, 855, 936-1	보리수 나무	R8~12, H1.8~2	5	주	이*만	경남 거제시 ***길 2*~*				
10	거제시 상동동	1009-24, 56-1, 56-2, 854, 855, 936-1	자두나무	R9~12, H2.3~2.9	7	주	이*만	경남 거제시 ***길 2*~*				
11	거제시 상동동	1009-24, 56-1, 56-2, 854, 855, 936-1	무화과 나무1	R15~20, H2~2.5	33	주	이*만	경남 거제시 ***길 2*~*				
12	거제시 상동동	1009-24, 56-1, 56-2, 854, 855, 936-1	무화과 나무2	R5~8, H1~1.5	13	주	이*만	경남 거제시 ***길 2*~*				
13	거제시 상동동	1009-24, 56-1, 56-2, 854, 855, 936-1	배나무	R8~12, H2~3	19	주	이*만	경남 거제시 ***길 2*~*				
14	거제시 상동동	1009-24, 56-1, 56-2, 854, 855, 936-1	대추나무	R7~11, H1.9~2.3	50	주	이*만	경남 거제시 ***길 2*~*				
15	거제시 상동동	1009-24, 56-1, 56-2, 854, 855, 936-1	체리나무	R12~16, H3~4	20	주	이*만	경남 거제시 ***길 2*~*				
16	거제시 상동동	1009-24, 56-1, 56-2, 854, 855, 936-1	감나무	R9~12, H1.8~2.3	118	주	이*만	경남 거제시 ***길 2*~*				
17	거제시 상동동	1009-24, 56-1, 56-2, 854, 855, 936-1	앵두나무	R9~15, H2~2.3	5	주	이*만	경남 거제시 ***길 2*~*				
18	거제시 상동동	1009-24, 56-1, 56-2, 854, 855, 936-1	엄나무	R10~12, H2~3	21	주	이*만	경남 거제시 ***길 2*~*				

경 남 공 보

제2641호

2023. 11. 9.(목)

연번	소재지	지 번	물건의 종류	구조 및 규격	수량	단위	소 유 자		권 리 자		소유권 이외의 권리의 종류 및 내용	비 고
							성 명	주 소	성 명	주 소		
19	거제시 상동동	1009-24, 56-1, 56-2, 854, 855, 936-1	두릅나무	R10~13, H2.3~2.6	50	주	이*만	경남 거제시 ***길 2*-*				
20	거제시 상동동	1009-24, 56-1, 56-2, 854, 855, 936-1	키위	R5~8, H2~2.5	20	주	이*만	경남 거제시 ***길 2*-*				
21	거제시 상동동	1009-24, 56-1, 56-2, 854, 855, 936-1	포도	R2~4, H2	6	주	이*만	경남 거제시 ***길 2*-*				
22	거제시 상동동	1009-24, 56-1, 56-2, 854, 855, 936-1	뽕나무	R8, H1.4~1.6	2	주	이*만	경남 거제시 ***길 2*-*				
23	거제시 상동동	1009-24, 56-1, 56-2, 854, 855, 936-1	치자나무	R8~11, H1.3~1.5	2	주	이*만	경남 거제시 ***길 2*-*				
24	거제시 상동동	1009-24, 56-1, 56-2, 854, 855, 936-1	꾸지뽕나무	R9~12, H3~3.2	3	주	이*만	경남 거제시 ***길 2*-*				
25	거제시 상동동	1009-24, 56-1, 56-2, 854, 855, 936-1	유자나무	R3, H1	1	주	이*만	경남 거제시 ***길 2*-*				
26	거제시 상동동	1009-24, 56-1, 56-2, 854, 855, 936-1	가죽나무	R10~13, H3~5	150	주	이*만	경남 거제시 ***길 2*-*				
27	거제시 상동동	1009-24, 56-1, 56-2, 854, 855, 936-1	오가피나무	R6~8, H1.8~2	6	주	이*만	경남 거제시 ***길 2*-*				
28	거제시 상동동	1009-24, 56-1, 56-2, 854, 855, 936-1	비파나무	R13~15, H2.2~2.5	3	주	이*만	경남 거제시 ***길 2*-*				
29	거제시 상동동	1009-24, 56-1, 56-2, 854, 855, 936-1	복숭아나무	R10~14, H2~3	27	주	이*만	경남 거제시 ***길 2*-*				
30	거제시 상동동	1009-24, 56-1, 56-2, 854, 855, 936-1	매실나무	R10~15, H2~3	28	주	이*만	경남 거제시 ***길 2*-*				
31	거제시 상동동	1009-24, 56-1, 56-2, 854, 855, 936-1	모과나무	R3, H1.6	1	주	이*만	경남 거제시 ***길 2*-*				
32	거제시 상동동	1009-24, 56-1, 56-2, 854, 855, 936-1	황칠나무	R20, H4	1	주	이*만	경남 거제시 ***길 2*-*				
33	거제시 상동동	1009-24, 56-1, 56-2, 854, 855, 936-1	헛개나무	R10~13, H2.6~3	9	주	이*만	경남 거제시 ***길 2*-*				
34	거제시 상동동	1009-24, 56-1, 56-2, 854, 855, 936-1	아로니아	R20~25, H1~1.5	23	주	이*만	경남 거제시 ***길 2*-*				
35	거제시 상동동	1009-24, 56-1, 56-2, 854, 855, 936-1	빛나무	R60, H6	2	주	이*만	경남 거제시 ***길 2*-*				
36	거제시 상동동	1009-24, 56-1, 56-2, 854, 855, 936-1	컨테이너 1 (작업장)	컨테이너, 3*4 (상부 판넬지붕 보강)	1	식	이*만	경남 거제시 ***길 2*-*				

경 남 공 보

제2641호

2023. 11. 9.(목)

연번	소재지	지번	물건의종류	구조 및 규격	수량	단위	소유자		관리자		소유권 이외의 권리의 종류 및 내용	비고
							성명	주소	성명	주소		
37	거제시 상동동	1009-24, 56-1, 56-2, 854, 855, 936-1	컨테이너 2 (자재창고)	컨테이너, 2.2*2.2 (상부 판넬 보강 및 차마 포함)	1	식	이*만	경남 거제시 ***길 2*~*				
38	거제시 상동동	1009-24, 56-1, 56-2, 854, 855, 936-1	컨테이너 3 (휴게실)	컨테이너, 3*5 (상부 FRP 물탱크 3ton 1대 등 설비 일체 포함)	1	식	이*만	경남 거제시 ***길 2*~*				
39	거제시 상동동	1009-24, 56-1, 56-2, 854, 855, 936-1	외부 차양	철파이프조 판넬지붕, 4*2.7	1	식	이*만	경남 거제시 ***길 2*~*				
40	거제시 상동동	1009-24, 56-1, 56-2, 854, 855, 936-1	계사	판넬 및 철조망, 6*4 (외부 철재 병아리 보호사 1*2 포함)	1	식	이*만	경남 거제시 ***길 2*~*				
41	거제시 상동동	1009-24, 56-1, 56-2, 854, 855, 936-1	외부 창고	(마당 키위 지시대 연결 구조, 소재) 철파이프조, 4*3 (연결 키위 지시대, 철파이프조 21*12 포함)	1	식	이*만	경남 거제시 ***길 2*~*				
42	거제시 상동동	1009-24, 56-1, 56-2, 854, 855, 936-1	관정	D 약 200m, 보호사-시멘트 1*1, 철재 덮개 포함 (철재 케이싱, 모터, 배관, 컨테이너 1 작업장 내부 컨트롤 판넬 등 설비 일체 포함)	1	식	이*만	경남 거제시 ***길 2*~*				
43	거제시 상동동	1009-24, 56-1, 56-2, 854, 855, 936-1	급수설비	FRP 물탱크 약 10ton 1대, FRP 물탱크 1ton 1대, 외 부 수도꼭지 5EA 등 급수 관련 설비 일체 포함	1	식	이*만	경남 거제시 ***길 2*~*				
44	거제시 상동동	1009-24, 56-1, 56-2, 854, 855, 936-1	농사용전기	3kw	1	식	이*만	경남 거제시 ***길 2*~*				
45	거제시 상동동	1009-24, 56-1, 56-2, 854, 855, 936-1	배수관	(외부 마당 표고버섯 인근 소재) 흑관, Ø30cm*L75m*1ea	1	식	이*만	경남 거제시 ***길 2*~*				
46	거제시 상동동	1009-24, 56-1, 56-2, 854, 855, 936-1	그네	(외부 마당 입구 소재) 철재, W3*H3.5	1	식	이*만	경남 거제시 ***길 2*~*				
47	거제시 상동동	1009-24, 56-1, 56-2, 854, 855, 936-1	울타리 1	(계사 소재) H1.7*L90 (철제지시대, 그 물망 등 일체 포함)	1	식	이*만	경남 거제시 ***길 2*~*				
48	거제시 상동동	1009-24, 56-1, 56-2, 854, 855, 936-1	울타리 2	H1.5~1.8*L153 (철제지시대, 그물망 등 일체 포함)	1	식	이*만	경남 거제시 ***길 2*~*				
49	거제시 상동동	1009-24, 56-1, 56-2, 854, 855, 936-1	울타리 3	(메쉬 헨스) H1.5~1.9*L136 (정.후문 소재, 철재 출입 지지봉 Ø10cm*H3m*2ea, 철재출입문, 쇠사슬 등 관련 설비 일체 포함)	1	식	이*만	경남 거제시 ***길 2*~*				

경 남 공 보

제2641호

2023. 11. 9.(목)

연번	소재지	지 번	물건의 종류	구조 및 규격	수 량	단 위	소 유 자		권 리 자		소유권 이외의 권리의 종류 및 내용	비 고
							성 명	주 소	성 명	주 소		
50	거제시 상동동	1009-24, 56-1, 56-2, 854, 855, 936-1	동산이전 1	(컨테이너 1 작업장 내부) 소파, 수납함, 선풍기, 탁상, 정수기, 냉장고, 음향설비 스피커 2대 포함 (컨테이너 2 자재창고 내부) 수납함, 의자, 동력 분무기 등 (컨테이너 3 휴게실 내부) 쉑크대, 전기온수기, 에어컨, TV, 탁상 등 각종 물품 일체 포함	1	식	이*만	경남 거제시 ***길 2*~*				
51	거제시 상동동	1009-24, 56-1, 56-2, 854, 855, 936-1	동산이전 2	(외부 차양) 유리 탁상, 전등, 의자, 화로, 아궁이, 화덕, 쉑크대, FRP 물탱크 3ton 1대, 물통 등 (계사 내, 외부) 모이통, 수납 자재류, 물통, 사다리, 비료포대 등 계사 물품 일체 (외부 창고 내, 외부) 팔레트, 수납함, 물통, 분무기, 글라인더 등 농자재 일체 포함 (외부 마당, 표고버섯 인근) 비료터미 1, 비료터미 2 (마당 전면 출입구 인근 소재) 목재 벤치 2대 등 각종 물품 일체 포함	1	식	이*만	경남 거제시 ***길 2*~*				
52	거제시 상동동	1009-27	매실나무	R4~6, H1.8~2	3	주	윤*선	경남 거제시 **면 ***길 1*				
53	거제시 상동동	1009-27	가시오 가피	R6~7, H1.8~2	2	주	윤*선	경남 거제시 **면 ***길 1*				
54	거제시 상동동	1009-27	엄나무	R1~2, H0.8~1.1	3	주	윤*선	경남 거제시 **면 ***길 1*				
55	거제시 상동동	1009-27	두릅나무	R3~5, H1.5~1.8	5	주	윤*선	경남 거제시 **면 ***길 1*				
56	거제시 상동동	1009-27	느릅나무	R1, H0.5~0.8	3	주	윤*선	경남 거제시 **면 ***길 1*				
57	거제시 상동동	1009-27	헛개나무1	R12, H3.5	1	주	윤*선	경남 거제시 **면 ***길 1*				
58	거제시 상동동	1009-27	헛개나무2	R7, H2	1	주	윤*선	경남 거제시 **면 ***길 1*				
59	거제시 상동동	1009-27	농업보상	전	92	m ²	윤*선	경남 거제시 **면 ***길 1*				
60	거제시 상동동	1009-27, 853-2	동산이전	탁자, 의자, 세수대야, 작은수납함 등 제반동산일체 포함	1	식	윤*선	경남 거제시 **면 ***길 1*				
61	거제시 상동동	1009-27, 853-2	울타리 (윤두선)	철근지시대, 그물망, L24*H1.7	1	식	윤*선	경남 거제시 **면 ***길 1*				

경 남 공 보

제2641호

2023. 11. 9.(목)

연번	소재지	지번	물건의 종류	구조 및 규격	수량	단위	소유자		권리자		소유권 이외의 권리의 종류 및 내용	비고
							성명	주소	성명	주소		
62	거제시 상동동	56-1	농업보상	답	4,954.1	㎡	이*만	경남 거제시 ***길 2*-*				
63	거제시 상동동	56-2	농업보상	답	1,127	㎡	이*만	경남 거제시 ***길 2*-*				
64	거제시 상동동	57-1	매실나무	R15~18, H2~2.5	17	주	오*환	경남 거제시 **로 *2, *(0*호 1**호 (**동, ***)				
	거제시 상동동	57-1	매실나무	R15~18, H2~2.5	17	주	김*순	경북 청송군 **면 ****길 *8*-*				
65	거제시 상동동	57-1	복숭아나무	R11, H1.5	1	주	오*환	경남 거제시 **로 *2, *(0*호 1**2호 (**동, ***)				
	거제시 상동동	57-1	복숭아나무	R11, H1.5	1	주	김*순	경북 청송군 **면 ****길 *8*-*				
66	거제시 상동동	57-3	매실나무	R8, H2	1	주	김*남	경남 거제시 **로2*길*				
67	거제시 상동동	57-3	감나무(대봉)	R10~15, H2.5~3	4	주	김*남	경남 거제시 **로2*길*				
68	거제시 상동동	57-3	복숭아나무	R5, H2	1	주	김*남	경남 거제시 **로2*길*				
69	거제시 상동동	57-3	단감나무	R5~10, H1.5~2	3	주	김*남	경남 거제시 **로2*길*				
70	거제시 상동동	57-3	자두나무	R5~8, H1~2	2	주	김*남	경남 거제시 **로2*길*				
71	거제시 상동동	57-3	무화과나무	R5~8, H1~1.5	4	주	김*남	경남 거제시 **로2*길*				
72	거제시 상동동	57-3	비파나무	R3~5, H1	2	주	김*남	경남 거제시 **로2*길*				
73	거제시 상동동	57-3	사과나무1	R8~10, H2~2.5	5	주	김*남	경남 거제시 **로2*길*				
74	거제시 상동동	57-3	사과나무2	R2~3, H1~1.5	2	주	김*남	경남 거제시 **로2*길*				
75	거제시 상동동	57-3	느릅나무1	R3~5, H1~1.5	4	주	김*남	경남 거제시 **로2*길*				
76	거제시 상동동	57-3	느릅나무2	R15~20, H2.5~3	2	주	김*남	경남 거제시 **로2*길*				
77	거제시 상동동	57-3	컨테이너	3*6, 내부 동산 일체 포함	1	식	김*남	경남 거제시 **로2*길*				
78	거제시 상동동	57-3	울타리	그물망, H1.5*L75	1	식	김*남	경남 거제시 **로2*길*				
79	거제시 상동동	57-3	창고	철과이프즈, 비닐 차광망, W2.5*L3, 내부 동산 일체 포함	1	식	김*남	경남 거제시 **로2*길*				
80	거제시 상동동	57-3	매실나무(미상 (상동동 57-3))	R8~13, H1.8~2.2	15	주	미상					
81	거제시 상동동	57-3	대추나무	R12~15, H1.5~1.7	3	주	미상					

경 남 공 보

제2641호

2023. 11. 9.(목)

연번	소재지	지 번	물건의종류	구조 및 규격	수량	단위	소 유 자		권 리 자		소유권 이외의 권리의 종류 및 내용	비 고
							성 명	주 소	성 명	주 소		
82	거제시 상동동	57-3	애기사과 나무	R4~6, H1.7~1.9	2	주	미상					
83	거제시 상동동	57-3	농업보상	답	1,152.1	m ²	김*남	경남 거제시 **로2*길*				
84	거제시 상동동	59-2	농업보상	답	27	m ²	김*남	경남 거제시 **로2*길*				
85	거제시 상동동	59-3	농업보상	답	67.2	m ²	김*남	경남 거제시 **로2*길*				
86	거제시 상동동	61-2, 853-2	울타리 (우길조)	철근지시대, 그물망, H1.6*L180	1	식	우*조	경남 거제시 ***길 5*				
87	거제시 상동동	61-2, 853-2	계사	4.5*6.5, 철파이프조, 그물망, 판넬지붕, 콘크리트 바닥기초, 담22마리 포함	1	식	우*조	경남 거제시 ***길 5*				
88	거제시 상동동	853-2	헛개나무	R30~35, H6.7~7.3	3	주	윤*선	경남 거제시 **면 ***길 1*				
89	거제시 상동동	853-2	엄나무1	R27~32, H6.7~7.3	3	주	윤*선	경남 거제시 **면 ***길 1*				
90	거제시 상동동	853-2	엄나무2	R18~23, H3.8~4.2	3	주	윤*선	경남 거제시 **면 ***길 1*				
91	거제시 상동동	853-2	엄나무3	R10~13, H1.8~2.2	3	주	윤*선	경남 거제시 **면 ***길 1*				
92	거제시 상동동	853-2	엄나무4	R1, H0.5~0.6	2	주	윤*선	경남 거제시 **면 ***길 1*				
93	거제시 상동동	853-2	느릅나무1	R23~25, H5.8~6.3	2	주	윤*선	경남 거제시 **면 ***길 1*				
94	거제시 상동동	853-2	느릅나무2	R17, H5	1	주	윤*선	경남 거제시 **면 ***길 1*				
95	거제시 상동동	853-2	느릅나무3	R13, H3	1	주	윤*선	경남 거제시 **면 ***길 1*				
96	거제시 상동동	853-2	느릅나무4	R7, H2.5	1	주	윤*선	경남 거제시 **면 ***길 1*				
97	거제시 상동동	853-2	느릅나무5	R0.2~0.7, H0.3~0.7	18	주	윤*선	경남 거제시 **면 ***길 1*				
98	거제시 상동동	853-2	느릅나무6	R2~5, H1.5~1.8	8	주	윤*선	경남 거제시 **면 ***길 1*				
99	거제시 상동동	853-2	석류나무1	R15, H3.5	1	주	윤*선	경남 거제시 **면 ***길 1*				
100	거제시 상동동	853-2	석류나무2	R5~7, H1.5~1.9	2	주	윤*선	경남 거제시 **면 ***길 1*				
101	거제시 상동동	853-2	가시오가피1	R15~18, H2~2.5	17	주	윤*선	경남 거제시 **면 ***길 1*				
102	거제시 상동동	853-2	가시오가피2	R5, H1.5	1	주	윤*선	경남 거제시 **면 ***길 1*				
103	거제시 상동동	853-2	가죽나무1	R16~20, H4~4.5	2	주	윤*선	경남 거제시 **면 ***길 1*				
104	거제시 상동동	853-2	가죽나무2	R9~11, H2.8~3	2	주	윤*선	경남 거제시 **면 ***길 1*				
105	거제시 상동동	853-2	뽕나무	R5~7, H1.9~2.1	2	주	윤*선	경남 거제시 **면 ***길 1*				

경 남 공 보

제2641호

2023. 11. 9.(목)

연번	소재지	지 번	물건의종류	구조및규격	수량	단 위	소 유 자		권 리 자		소유권 이외의 권리의 종류 및 내용	비 고
							성 명	주 소	성명	주소		
106	거제시 상동동	853-2	꾸지뽕나무	R1~2, H0.5~1	7	주	윤*선	경남 거제시 **면 ***길 1*				
107	거제시 상동동	853-2	두릅나무	R0.5~1.5, H0.3~0.5	3	주	윤*선	경남 거제시 **면 ***길 1*				
108	거제시 상동동	853-2	농업보상	답	884.2	m ²	윤*선	경남 거제시 **면 ***길 1*				
109	거제시 상동동	854	농업보상	답	813	m ²	이*만	경남 거제시 ***길 2*~*				
110	거제시 상동동	855	농업보상	답	446	m ²	이*만	경남 거제시 ***길 2*~*				
111	거제시 상동동	935	농업보상	답	20.5	m ²	이*만	경남 거제시 ***길 2*~*				

● **양산시 고시 제2023-315호**

양산 도시계획시설사업 『양산 어곡동 공동주택 신축에 따른 기반시설 (도로, 어린이공원) 설치 사업』 사업시행자 지정 및 실시계획인가 고시

양산시 어곡동 673번지 일원 양산 도시계획시설사업 「양산 어곡동 공동주택 신축에 따른 기반시설 (도로, 어린이공원) 설치 사업」에 대하여 「국토의 계획 및 이용에 관한 법률」 제86조 및 제88조 규정에 따라 시행자 지정 및 실시계획인가하고 같은 법 제91조 규정에 따라 다음과 같이 고시합니다.

관계도서는 양산시 도시계획과에 비치하오니 일반인 및 이해관계인은 열람하시기 바랍니다.

2023년 11월 9일

양 산 시 장

1. 사업시행지의 위치: 경남 양산시 어곡동 673번지 일원

경 남 공 보

제2641호

2023. 11. 9.(목)

2. 사업의 종류 및 명칭

- 종류 : 도시계획시설사업(도로, 공원)
- 명칭 : 양산 어곡동 공동주택 신축에 따른 기반시설(도로, 어린이공원) 설치 사업

3. 사업규모(A=11,137㎡)

- 도시계획도로[소로1-327호선] : B=10~13m, L=419m
- 도시계획도로[소로1-328호선] : B=10m, L=200m
- 도시계획도로[소로1-329호선] : B=10m, L=208m
- 어린이공원 : A=2,200㎡

4. 사업시행자의 주소 및 성명

- 경상남도 양산시 동면 양산대로 450, 2층 주식회사 성원건설 대표 김기호
- 전라남도 나주시 학생운동길 39(남외동) 새천년종합건설 주식회사 대표 김영준

5. 사업의 착수 및 준공예정일

- 2023. 11. 9. ~ 2026. 11. 1.

6. 관계도서 : 게재생략

7. 열람장소 : 양산시청 도시계획과(☎ 055-392-2722)

8 수용 또는 사용할 토지·건물의 소재지·지번·지목 및 면적, 소유권과 소유권외의 권리의 명세 및 그 소유자·권리자의 성명·주소 : 붙임

수용 또는 사용할 토지소유자 및 소유권 이외의 권리자 조서

일련 번호	소재지	지번	지 목	면적		토지소유자			관계인			비고
				공부상 면적 (㎡)	편입 면적 (㎡)	성명 또는 명칭	주소	지분	성명 또는 명칭	주소	권리의 종류 및 내용	
1	양산시 어곡동	523-2	도	808	123	양산시	공	1				소1-327
2	양산시 어곡동	597-6	답	87	87	코리아신탭 주식회사	서울특별시 강남구 테헤란로 508, 10층(대치동, 해상2빌딩)	1				소1-328
3	양산시 어곡동	598-5	답	216	176	"	"	1				소1-328
4	양산시 어곡동	599-5	답	847	318	"	"	1				소1-328

경 남 공 보

제2641호

2023. 11. 9.(목)

일련 번호	소재지	지번	지 목	면적		토지소유자			관계인			비고
				공부상 면적 (㎡)	편입 면적 (㎡)	성명 또는 명칭	주소	지분	성명 또는 명칭	주소	권리의 종류 및 내용	
5	양산시 어곡동	600-1	답	993	99	"	"	1				소1-328
6	양산시 어곡동	600-4	답	2,017	282	정중화	부산광역시 해운대구 우동 1410 트립프월드마린 에이동 2702호	1706/ 2017				소1-328
						코리아신타 주식회사	서울특별시 강남구 테헤란로 508, 10층(대치동, 해상2빌딩)	311/ 2017				
7	양산시 어곡동	600-9	답	125	125	코리아신타 주식회사	서울특별시 강남구 테헤란로 508, 10층(대치동, 해상2빌딩)	1				소1-328
8	양산시 어곡동	601-1	답	553	535	"	"	1				소1-327 소1-328
9	양산시 어곡동	601-2	답	9	9	"	"	1				소1-327 소1-328
10	양산시 어곡동	601-3	도	58	58	양산시	공	1				소1-327
11	양산시 어곡동	601-4	대	578	122	김옥희	부산광역시 사상구 백양대로494번길 10, 104동1601호	249/ 289				소1-327 소1-328
						코리아신타 주식회사	서울특별시 강남구 테헤란로 508, 10층(대치동, 해상2빌딩)	40/ 289				
12	양산시 어곡동	602	답	595	6	코리아신타 주식회사	서울특별시 강남구 테헤란로 508, 10층(대치동, 해상2빌딩)	1				소1-327
13	양산시 어곡동	606	답	1,304	108	"	"	1				소1-329
14	양산시 어곡동	606-1	임	87	87	"	"	1				소1-329
15	양산시 어곡동	607	답	1,250	295	김경아	부산광역시 해운대구 선수촌로 122, 111동 1202호 (반여동, 아시아 선수촌아파트)	788/ 95000				소1-329

경 남 공 보

제2641호

2023. 11. 9.(목)

일련 번호	소재지	지번	지 목	면적		토지소유자			관계인			비고
				공부상 면적 (㎡)	편입 면적 (㎡)	성명 또는 명칭	주소	지분	성명 또는 명칭	주소	권리의 종류 및 내용	
						김경옥	부산광역시 동래구 안락로 61(안락동)	788/ 95000				
						김득남	부산광역시 동래구 안락로 61(안락동)	788/ 95000				
						김서영	부산광역시 연제구 중앙천로73번길 11, 508호(연산동, 동해아파트)	788/ 95000				
						김숙임	경상북도 포항시 남구 문예로52번길 3(대도동)	788/ 95000				
						김정옥	경상남도 양산시 대동로 34-25, 103동 1310호 (엄궁동, 엄궁럭키아파트)	788/ 95000				
						김종국	부산광역시 해운대구 세실로 80, 101동 303호	788/ 95000				
						김종석	서울특별시 노원구 동일로 215길 23, 209동 1002호 (상계동, 주공아파트)	788/ 95000				
						변계옥	부산광역시 남구 분포로 111, 102동704호(용호동, 엘지메트로시티)	7486/ 95000				
						코리아신탭 주식회사	서울특별시 강남구 테헤란로 508, 10층(대치동, 해성2빌딩)	80028/ 95000				
						한영옥	부산광역시 금정구 구서중앙로 20 8동 802호(구서동, 선경아파트)	1182/ 95000				
16	양산시 어곡동	608	전	739	29	김경아	부산광역시 해운대구 선수촌로 122, 111동 1202호 (반여동, 아시아 선수촌아파트)	708/ 14041				소1-329
						김경옥	부산광역시 동래구 안락로 61(안락동)	708/ 14041				

경 남 공 보

제2641호

2023. 11. 9.(목)

일련 번호	소재지	지번	지 목	면적		토지소유자			관계인			비고
				공부상 면적 (㎡)	편입 면적 (㎡)	성명 또는 명칭	주소	지분	성명 또는 명칭	주소	권리의 종류 및 내용	
						김득남	부산광역시 동래구 안락로 61(안락동)	708/ 14041				
						김서영	부산광역시 연제구 중앙천로 73번길 11, 508호 (연산동, 동해아파트)	708/ 14041				
						김숙임	경상북도 포항시 남구 문예로 52번길 3(대도동)	708/ 14041				
						김정옥	경상남도 양산시 대동로 34-25, 103동 1310호 (엄궁동, 엄궁럭키아파트)	708/ 14041				
						김중국	부산광역시 해운대구 세실로 80, 101동 303호	708/ 14041				
						김중석	서울특별시 노원구 동일로 215길 23, 209동 1002호(상계동, 주공아파트)	708/ 14041				
						변계옥	부산광역시 남구 분포로 111, 102동704호 (용호동, 엘지메트로시티)	6726/ 14041				
						코리아신탭 주식회사	서울특별시 강남구 테헤란로 508, 10층(대치동, 해성2빌딩)	589/ 14041				
						한영옥	부산광역시 금정구 구서중앙로 20, 8동 802호 (구서동, 선경아파트)	1062/ 14041				
17	양산시 어곡동	608-8	임	79	42	주식회사 삼성주택	양산시 북부동 698-15	1	한국주 택금융 공사	서울 중구 남대문로5가6 -1(부산지사)	근저 당권	소1-327
									박태근	창원시 북면 신촌리 564 신한그린파크 맨션 807	근저 당권	

경 남 공 보

제2641호

2023. 11. 9.(목)

일련 번호	소재지	지번	지 목	면적		토지소유자			관계인			비고
				공부상 면적 (㎡)	편입 면적 (㎡)	성명 또는 명칭	주소	지분	성명 또는 명칭	주소	권리의 종류 및 내용	
18	양산시 어곡동	608-9	임	111	110	코리아신타 주식회사	서울특별시 강남구 테헤란로 508, 10층(대치동, 해상2빌딩)	1				소1-329
19	양산시 어곡동	608-11	임	286	9	박상호	경기도 성남시 분당구 수내동 51 파크타운 102-703	1				소1-327
20	양산시 어곡동	608-12	임	54	5	이동호	부산광역시 금정구 금강로380번길 58, 101호 (구서동, 신도연립)	49/ 54				소1-327
						코리아신타 주식회사	서울특별시 강남구 테헤란로 508, 10층(대치동, 해상2빌딩)	5/ 54				
21	양산시 어곡동	610-8	임	96	96	코리아신타 주식회사	서울특별시 강남구 테헤란로 508, 10층(대치동, 해상2빌딩)	1				소1-329
22	양산시 어곡동	612	답	1,441	348	김규환	부산광역시 금정구 금강로 502, 207동 1302호(구서동)	462/ 1441				소1-329
						김일환	부산광역시 연제구 월드컵대로 266, 101동 504호(거제동)	462/ 1441				
						코리아신타 주식회사	서울특별시 강남구 테헤란로 508, 10층(대치동, 해상2빌딩)	517/ 1441				
23	양산시 어곡동	613-1	답	1,888	102	코리아신타 주식회사	서울특별시 강남구 테헤란로 508, 10층(대치동, 해상2빌딩)	1				소1-329
24	양산시 어곡동	613-2	답	853	289	박기호	부산 기장군 기장읍 동부리 151-5 한신아파트 104-1702	1				소1-329

경 남 공 보

제2641호

2023. 11. 9.(목)

일련 번호	소재지	지번	지 목	면적		토지소유자			관계인			비고
				공부상 면적 (㎡)	편입 면적 (㎡)	성명 또는 명칭	주소	지분	성명 또는 명칭	주소	권리의 종류 및 내용	
25	양산시 어곡동	617-2	답	780	14	코리아신타 주식회사	서울특별시 강남구 테헤란로 508, 10층(대치동, 해상2빌딩)	1				소1-328
26	양산시 어곡동	617-4	답	22	22	"	"	1				소1-328
27	양산시 어곡동	617-5	답	394	5	"	"	1				소1-328
28	양산시 어곡동	618	답	2,268	692	김연옥	경상남도 김해시 인제로 167, 3동 1001호 (어방동, 대우유토피아 아파트)	1507/ 9072				소1-328 소1-329
						김정하	경상남도 김해시 삼계로 35, 303동 601호	3014/ 9072				
						정옥금	경상남도 양산시 대동2길 15-5(어곡동)	1507/ 9072				
						코리아신타 주식회사	서울특별시 강남구 테헤란로 508, 10층(대치동, 해상2빌딩)	3044/ 9072				
29	양산시 어곡동	619	답	821	148	전병구	부산 동래구 충렬대로100번 가길 9-14, 402호(온천동, 휴먼파크)	1				소1-328
30	양산시 어곡동	620	답	321	47	주식회사 무궁화신타	서울특별시 강남구 테헤란로 134, 22층 (역삼동,포스코 피앤에스타워)	274/ 321				소1-328
						코리아신타 주식회사	서울특별시 강남구 테헤란로 508, 10층(대치동, 해상2빌딩)	47/ 321				
31	양산시 어곡동	620-6	답	62	62	코리아신타 주식회사	서울특별시 강남구 테헤란로 508, 10층(대치동, 해상2빌딩)	1				소1-328
32	양산시 어곡동	633-1	답	2,570	571	"	"	1				소1-327 소1-329
33	양산시 어곡동	633-2	답	1,759	65	"	"	1				소1-329

경 남 공 보

제2641호

2023. 11. 9.(목)

일련 번호	소재지	지번	지 목	면적		토지소유자			관계인			비고
				공부상 면적 (㎡)	편입 면적 (㎡)	성명 또는 명칭	주소	지분	성명 또는 명칭	주소	권리의 종류 및 내용	
34	양산시 어곡동	633-3	답	154	72	"	"	1				소1-329
35	양산시 어곡동	633-4	임	428	349	"	"	1				소1-327 소1-329
36	양산시 어곡동	635	답	119	22	"	"	1				소1-327
37	양산시 어곡동	636-8	답	34	34	"	"	1				소1-327
38	양산시 어곡동	636-9	답	1	1	"	"	1				소1-327
39	양산시 어곡동	652	전	235	224	주식회사 무궁화신탁	서울특별시 강남구 테헤란로 134, 22층 (역삼동,포스코 피엔에스타워)	1				어린이 공원
40	양산시 어곡동	653-2	전	383	60	김미경	부산 부산진구 개금동 1-12 동원화인패밀리 타운 103동 301호	1/2				소1-327 어린이 공원
						코리아신탁 주식회사	서울특별시 강남구 테헤란로 508, 10층(대치동, 해상2빌딩)	1/2				
41	양산시 어곡동	653-3	전	384	78	김미경	부산 부산진구 개금동 1-12 동원화인패밀리 타운 103동 301호	1/2				소1-327
						코리아신탁 주식회사	서울특별시 강남구 테헤란로 508, 10층(대치동, 해상2빌딩)	1/2				
42	양산시 어곡동	658	답	179	39	코리아신탁 주식회사	서울특별시 강남구 테헤란로 508, 10층(대치동, 해상2빌딩)	1				소1-327
43	양산시 어곡동	659	답	1,101	202	"	"	1				소1-327
44	양산시 어곡동	660	답	542	341	"	"	1				소1-327
45	양산시 어곡동	661	답	975	193	"	"	1				소1-327
46	양산시 어곡동	662	답	212	31	"	"	1				소1-327

경 남 공 보

제2641호

2023. 11. 9.(목)

일련 번호	소재지	지번	지 목	면적		토지소유자			관계인			비고
				공부상 면적 (㎡)	편입 면적 (㎡)	성명 또는 명칭	주소	지분	성명 또는 명칭	주소	권리의 종류 및 내용	
47	양산시 어곡동	663	답	317	317	"	"	1				소1-327 어린이 공원
48	양산시 어곡동	663-1	답	161	161	"	"	1				소1-327 어린이 공원
49	양산시 어곡동	664	답	156	156	"	"	1				소1-327 어린이 공원
50	양산시 어곡동	670	답	962	29	"	"	1				소1-327
51	양산시 어곡동	672	전	625	78	"	"	1				소1-327
52	양산시 어곡동	673	전	658	327	김동기	양산시 어곡동 542-11	1315997/ 108241000				소1-327 어린이 공원
						김애숙	부산광역시 동래구 금강로 48, 202동 1801호	1315498/ 108241000				
						김영자	양산시 동면 석산리 702-8 해강아파트 103-501	1315997/ 108241000				
						김판기	양산시 동면 석산리 702-8 해강아파트 103-501	1315997/ 108241000				
						심상희	양산시 어곡동 542-11	1316494/ 108241000				
						심판섭	부산광역시 동래구 금강로 48, 202동 1801호	1316001/ 108241000				
						주식회사 무궁화신탁	서울특별시 강남구 테헤란로 134, 22층 (역삼동,포스코피 앤에스타워)	13160016/ 108241000				
						코리아신탁 주식회사	서울특별시 강남구 테헤란로 508, 10층(대치동, 해상2빌딩)	87185000/ 108241000				
53	양산시 어곡동	674	전	281	171	김동기	양산시 어곡동 542-11	4583/ 70250			어린이 공원	
						김애숙	부산광역시 동래구 금강로 48, 202동 1801호	4584/ 70250				

경 남 공 보

제2641호

2023. 11. 9.(목)

일련 번호	소재지	지번	지 목	면적		토지소유자			관계인			비고
				공부상 면적 (㎡)	편입 면적 (㎡)	성명 또는 명칭	주소	지분	성명 또는 명칭	주소	권리의 종류 및 내용	
54	양산시 어곡동	675	답	340	60	김영자	양산시 동면 석산리 702-8 해강아파트 103-501	4583/ 70250				소1-327 어린이 공원
						김판기	양산시 동면 석산리 702-8 해강아파트 103-501	4583/ 70250				
						심상희	양산시 어곡동 542-11	4583/ 70250				
						심판섭	부산광역시 동래구 금강로 48, 202동 1801호	4584/ 70250				
						주식회사 무궁화신탁	서울특별시 강남구 테헤란로 134, 22층 (역삼동,포스코피 앤에스타워)	42750/ 70250				
						김동기	양산시 어곡동 542-11	15857386/ 11300000				
						김애숙	부산광역시 동래구 금강로 48, 202동 1801호	15864425/ 11300000				
						김영자	양산시 동면 석산리 702-8 해강아파트 103-501	15857386/ 11300000				
54	양산시 어곡동	675	답	340	60	김판기	양산시 동면 석산리 702-8 해강아파트 103-501	15857386/ 11300000				소1-327 어린이 공원
						심상희	양산시 어곡동 542-11	15857386/ 11300000				
						심판섭	부산광역시 동래구 금강로 48, 202동 1801호	15864424/ 11300000				
						주식회사 무궁화신탁	서울특별시 강남구 테헤란로 134, 22층 (역삼동,포스코피 앤에스타워)	1988008/ 11300000				
						코리아신탁 주식회사	서울특별시 강남구 테헤란로 508, 10층(대치동, 해성2빌딩)	100000/ 11300000				

경 남 공 보

제2641호

2023. 11. 9.(목)

일련 번호	소재지	지번	지 목	면적		토지소유자			관계인			비고
				공부상 면적 (㎡)	편입 면적 (㎡)	성명 또는 명칭	주소	지분	성명 또는 명칭	주소	권리의 종류 및 내용	
55	양산시 어곡동	676	전	496	59	김복순	양산시 상북면 외석리 384-1	429/ 496				소1-327
						코리아신타 주식회사	서울특별시 강남구 테헤란로 508, 10층(대치동, 해상2빌딩)	67/ 496				
56	양산시 어곡동	677	답	271	193	코리아신타 주식회사	서울특별시 강남구 테헤란로 508, 10층(대치동, 해상2빌딩)	1				소1-327
57	양산시 어곡동	678-2	답	694	191	김동기	경상남도 양산시 어실로 212(어곡동)	160/ 347				소1-327
						코리아신타 주식회사	서울특별시 강남구 테헤란로 508, 10층(대치동, 해상2빌딩)	187/ 347				
58	양산시 어곡동	678-3	답	575	153	코리아신타 주식회사	서울특별시 강남구 테헤란로 508, 10층(대치동, 해상2빌딩)	1				소1-327
59	양산시 어곡동	679-1	답	1,246	315	김일환	부산광역시 연제구 월드컵대로 266, 101동 504호 (거제동)	451/ 623				소1-327
						코리아신타 주식회사	서울특별시 강남구 테헤란로 508, 10층(대치동, 해상2빌딩)	172/ 623				
60	양산시 어곡동	679-3	답	1,436	425	박진옥	부산광역시 동래구 중앙대로1367번길 70-14(온천동)	851/ 1436				소1-327
						코리아신타 주식회사	서울특별시 강남구 테헤란로 508, 10층(대치동, 해상2빌딩)	585/ 1436				소1-328
61	양산시 어곡동	2008-20	구	8,436	650	농림축산 식품부	국					소1-327 소1-328 어린이 공원
62	양산시 어곡동	2014	구	2,279	27	농림축산 식품부	국					소1-327

경 남 공 보

제2641호

2023. 11. 9.(목)

일련 번호	소재지	지번	지 목	면적		토지소유자			관계인			비고
				공부상 면적 (㎡)	편입 면적 (㎡)	성명 또는 명칭	주소	지분	성명 또는 명칭	주소	권리의 종류 및 내용	
63	양산시 어곡동	산66-1	임	746	530	주식회사 무궁화신탁	서울특별시 강남구 테헤란로 134, 22층 (역삼동,포스코피 앤에스타워)					어린이 공원
64	양산시 어곡동	산66-2	임	636	456	주식회사 무궁화신탁	서울특별시 강남구 테헤란로 134, 22층 (역삼동,포스코 피앤에스타워)					어린이 공원
65	양산시 어곡동	산491	구	132	107	농림축산 식품부	국					어린이 공원
합 계				4,235	11,137							

● **양산시 고시 제2023-321호**

양산 도시계획시설사업 『석계5어린이공원 조성사업』

실시계획(변경)인가 고시

양산시 상북면 석계리 331-6번지 일원 양산 도시계획시설사업 「석계5어린이공원 조성사업」에 대하여 『국토의 계획 및 이용에 관한 법률』 제88조의 규정에 따라 실시계획(변경)인가하고 같은 법 제91조 규정에 따라 다음과 같이 고시합니다.

관계도서는 양산시 도시계획과에 비치하오니 일반인 및 이해관계인은 보시기 바랍니다.

2023년 11월 9일

양 산 시 장

1. 사업시행지의 위치: 경남 양산시 상북면 석계리 331-6번지 일원

2. 사업의 종류 및 명칭

- 사업의 종류: 도시계획시설사업(어린이공원)
- 명 칭: 석계5어린이공원 조성사업

3. 사업규모

- A=1,710.3㎡

4. 사업시행자의 주소 및 성명

- 양산시 중앙로 39(남부동), 양산시장(공원과)

5. 사업의 착수 및 준공예정일(변경)

- 2020. 5. 7. ~ 2025. 12. 31.

6. 변경사유 : 사업기간 부족에 따른 기간 연장

7. 수용 또는 사용할 토지·건물의 소재지·지번·지목 및 면적, 소유권과 소유권외의 권리의 명세 및 그 소유자·권리자의 성명·주소: 변경 없음

번호	소재지	지번	지목	지적면적 (㎡)	편입면적 (㎡)	소유자		소유자 이외의 권리			비고
						성명	주소	성명	주소	권리내용	
1	석계리	52-8	대	438	169	조경순	상북면 석계리 52-8				
2	석계리	332	대	278	260	경상남도 (교육감)					
3	석계리	331-6	답	3,873	1,281	박지현	양산시 상북면 감결길17. 103-904 (대우마리나아파트)				
4	석계리	331-3	답	2,953	0.3	조영옥	양산시 상북면 양주마을2길 11				
합계				7,542	1,710.3						

● 양산시 고시 제2023-323호

도로구역 결정(변경) 고시

「도로법」 제25조제3항 및 같은 법 시행규칙 제6조에 따라 도로구역 결정(변경)을 아래와 같이 고시합니다.

2023년 11월 9일

양 산 시 장

1. 도로구역 결정 내용

① 구분	② 종류	③ 노선번호	④ 노선명	⑤ 위치	⑥ 면적 (㎡)	⑦ 기점	⑧ 종점	⑨ 주요 통과지	⑩ 총연장 (km)
기정	지방도	1077호선	동면~상동선	경상남도 양산시 교동 245-8번지 일원	28,027	양산시 교동 225-8번지 일원	양산시 유산동 159-51번지 일원	-	1.64

2. 도로구역 결정(변경) 사유

- 토지소유권 정정 및 지장물 변경으로 인한 토지 및 지장물 세목 변경

3. 해당 도로공사의 사업 시행기간(변경없음) : 도로구역결정고시일 ~ 2025년 12월 31일

4. 수용 또는 사용할 토지의 세목(변경)

- 편입토지 : 60필지 / 28,027㎡
- 수용되거나 사용할 토지의 세목조서 및 물건조서 : 붙임 참조

5. 도면의 열람기간 및 열람장소

- 열람기간 : 고시일로부터 1개월
- 열람장소 : 양산시 도로과(☎055-392-2763)

6. 양산도시관리계획 결정 조서(변경없음)

경 남 공 보

제2641호

2023. 11. 9.(목)

○ 교통시설

- 도시계획시설(교통시설:도로) 결정 조서

구분	규 모				기능	연 장 (m)	기 점	종 점	사용 형태	주 요 경과지	최 초 결정일	비고
	등 급	류 별	번 호	폭 원 (m)								
기정	대로	3	1	15~25	주간선 도로	10,240	대로1-9	(상북) 중로1-21	일반 도로	-	건고 103호 (‘70.03.06)	

○ 공간시설

- 도시계획시설(공간시설:광장) 결정 조서

구분	도면표시 번호	시설명	시설의 세분	위치	면적	최초 결정일	비 고
기정	19	광장	교통광장	양산시 교동 232-2번지	3,703	경고 370호 (‘12.08.30)	-

7. 실시계획인가 사항

가. 사업의 위치 : 경상남도 양산시 교동 245-8번지 일원

나. 사업의 종류 및 명칭 : 신도시~공단진입도시계획도로(대3-1호선)확포장공사

다. 사업의 목적 : 도시계획도로(대3-1호선) 중 양산시 물금읍 범어리에서 유산동 구간 언양방향 1차로를 확장하여 직진 차량의 주행연속성 확보로 양산(어곡)산단 통근 차량 지·정체를 해소 하고 운전자의 주행안전성을 확보 함.

라. 사업의 규모

1) 지방도1077호선 : 연장 1.64km, 폭원 19m~33m, 면적 28,027㎡

마. 사업시행자의 성명 및 주소

1) 성명 : 양산시장

2) 주소 : 경상남도 양산시 중앙로 39(남부동)

바. 사업기간 : 도로구역결정고시일 ~ 2025. 12. 31.

□ 붙임 1 : 수용되거나 사용할 토지의 세목조서

○ 토지조서(당초)

번호	소재지				지번	지목	면적		토지소유자		관계인			비고
	시/도	시/군/구	읍/면/동	리			공부상 면 적 (㎡)	편입 면적 (㎡)	성명 또는 명칭	주소	성명 또는 명칭	주소	권리의 종류 및 내용	
1	경상남도	양산시	교동	-	245-8	도	1,543	1,236	공	경상남도				
2	경상남도	양산시	교동	-	975-3	도	132	85	국	농림축산식품부				
3	경상남도	양산시	교동	-	244-4	도	73	35	공	경상남도				
4	경상남도	양산시	교동	-	243-6	도	77	1	공	경상남도				
5	경상남도	양산시	교동	-	243-1	도	1,090	775	국	국토교통부				

경 남 공 보

제2641호

2023. 11. 9.(목)

번호	소재지				지번	지목	면적		토지소유자		관계인			비고
	시/도	시/군/구	읍/면/동	리			공부상 면적 (㎡)	편입 면적 (㎡)	성명 또는 명칭	주소	성명 또는 명칭	주소	권리의 종류 및 내용	
6	경상남도	양산시	교동	-	970-15	도	150	98	국	농림축산식품부				
7	경상남도	양산시	교동	-	970-13	도	258	180	국	농림축산식품부				
8	경상남도	양산시	교동	-	973-1	도	107	78	국	국토교통부				
9	경상남도	양산시	교동	-	230-3	도	1,690	1,270	공	양산시				
10	경상남도	양산시	교동	-	232-2	도	893	596	국	국토교통부				
11	경상남도	양산시	교동	-	225-8	도	4,241	1,533	공	양산시				
12	경상남도	양산시	교동	-	226-78	대	128	128	김대영	부산광역시 금정구 장전동 112-5				
13	경상남도	양산시	교동	-	226-79	대	213	213	정태우	부산광역시 금정구 금사동 561-1 삼한아파트 309호				
									정승운	부산광역시 금정구 금사동 561-1 삼한아파트 309호				
14	경상남도	양산시	교동	-	226-42	도	376	324	공	양산시				
15	경상남도	양산시	교동	-	644-4	도	88	5	공	양산시				
16	경상남도	양산시	교동	-	244-1	도	404	398	공	양산시				
17	경상남도	양산시	교동	-	243-13	도	115	43	공	양산시				
18	경상남도	양산시	교동	-	236-3	도	67	52	공	양산시				
19	경상남도	양산시	교동	-	230-16	도	574	358	공	양산시				
20	경상남도	양산시	교동	-	230-4	도	137	107	공	경상남도				
21	경상남도	양산시	교동	-	969	도	3,578	2,279	국	국토교통부				
22	경상남도	양산시	교동	-	161-1	도	14	14	공	양산시				
23	경상남도	양산시	교동	-	160-2	중	146	44	공	양산시				
24	경상남도	양산시	교동	-	157-9	도	750	488	공	양산시				
25	경상남도	양산시	교동	-	154-18	구	83	7	국	국토교통부				
26	경상남도	양산시	교동	-	154-13	도	182	1	국	국토교통부				
27	경상남도	양산시	교동	-	154-17	도	1,528	1,381	공	양산시				
28	경상남도	양산시	교동	-	968-4	도	245	214	국	농림축산식품부				
29	경상남도	양산시	교동	-	150-6	도	1,285	1,246	공	양산시				
30	경상남도	양산시	교동	-	150-16	도	140	140	국	국토교통부				
31	경상남도	양산시	교동	-	148-8	도	832	505	국	국토교통부				
32	경상남도	양산시	교동	-	126-3	도	299	251	공	양산시				
33	경상남도	양산시	교동	-	127-6	도	2	2	지현화	경기도 고양시 일산서구 가좌2로 22, 603동 1201호(가좌동, 가좌마을)				

경 남 공 보

제2641호

2023. 11. 9.(목)

번호	소재지				지번	지목	면적		토지소유자		관계인			비고
	시/도	시/군/구	읍/면/동	리			공부상 면적 (㎡)	편입 면적 (㎡)	성명 또는 명칭	주소	성명 또는 명칭	주소	권리의 종류 및 내용	
34	경상남도	양산시	교동	-	126-4	도	7	7	주식회사 화승알앤 에이	경상남도 양산시 충렬로 61(교동)				
35	경상남도	양산시	교동	-	88-10	도	708	708	공	경상남도				
36	경상남도	양산시	교동	-	124-3	도	23	23	공	양산시				
37	경상남도	양산시	교동	-	124-5	도	411	411	교본성	양산시 물금읍 중산리 278				
38	경상남도	양산시	교동	-	124-6	도	23	23	공	양산시				
39	경상남도	양산시	교동	-	124-2	도	154	154	교본성	양산시 물금읍 중산리 278				
40	경상남도	양산시	교동	-	92-2	도	36	33	국	국토교통부				
41	경상남도	양산시	교동	-	967-6	도	2,885	1,910	국	국토교통부				
42	경상남도	양산시	교동	-	158-1	도	261	261	국	국토교통부				
43	경상남도	양산시	교동	-	155-9	도	983	926	국	국토교통부				
44	경상남도	양산시	교동	-	969-2	도	112	83	국	국토교통부				
45	경상남도	양산시	교동	-	967-5	도	1,502	1,319	국	국토교통부				
46	경상남도	양산시	교동	-	967	천	27,601	157	국	국토교통부				
47	경상남도	양산시	교동	-	90	장	20,152	80	공	양산시				
48	경상남도	양산시	교동	-	86-13	도	145	145	공	경상남도				
49	경상남도	양산시	교동	-	81-2	도	1,052	896	공	경상남도				
50	경상남도	양산시	교동	-	81-4	도	62	3	공	경상남도				
51	경상남도	양산시	유산동	-	192	도	3,700	2,580	공	경상남도				
52	경상남도	양산시	유산동	-	190-1	장	2,897	2	공	양산시				
53	경상남도	양산시	유산동	-	176-2	도	1,277	1,138	국	국토교통부				
54	경상남도	양산시	유산동	-	175-4	도	1,797	1,513	공	경상남도				
55	경상남도	양산시	유산동	-	159-61	도	517	142	국	국토교통부				
56	경상남도	양산시	유산동	-	476-96	도	18	1	국	국토교통부				
57	경상남도	양산시	유산동	-	476-28	도	186	186	국	국토교통부				
58	경상남도	양산시	유산동	-	192-3	도	41	13	공	경상남도				
59	경상남도	양산시	유산동	-	178-5	도	60	15	공	경상남도				
60	경상남도	양산시	유산동	-	159-51	도	3,390	1,211	국	국토교통부				

경 남 공 보

제2641호

2023. 11. 9.(목)

○토지조서(변경)

번호	소재지				지번	지목	면적		성명 또는 명칭	토지소유자 주소	관계인			비고
	시/도	시/군/구	읍/면/동	리			공부상 면적 (㎡)	편입 면적 (㎡)			성명 또는 명칭	주소	성명 또는 명칭	
1	경상남도	양산시	교동	-	245-8	도	1,543	1,236	공	경상남도				
2	경상남도	양산시	교동	-	975-3	도	132	85	국	농림축산식품부				
3	경상남도	양산시	교동	-	244-4	도	73	35	공	경상남도				
4	경상남도	양산시	교동	-	243-6	도	77	1	공	경상남도				
5	경상남도	양산시	교동	-	243-1	도	1,090	775	국	국토교통부				
6	경상남도	양산시	교동	-	970-15	도	150	98	국	농림축산식품부				
7	경상남도	양산시	교동	-	970-13	도	258	180	국	농림축산식품부				
8	경상남도	양산시	교동	-	973-1	도	107	78	국	국토교통부				
9	경상남도	양산시	교동	-	230-3	도	1,690	1,270	공	양산시				
10	경상남도	양산시	교동	-	232-2	도	893	596	국	국토교통부				
11	경상남도	양산시	교동	-	225-8	도	4,241	1,533	공	양산시				
12	경상남도	양산시	교동	-	226-78	대	128	128	김대영	부산광역시 금정구 금강로 502, 304동 2504호(구서동, 구서동롯데캐슬골드)				
13	경상남도	양산시	교동	-	226-79	대	213	213	정태우	부산광역시 해운대구 반여로 68-12, 203동 1704호 (반여동,센텀롯데캐슬2차)				
									정승운	부산광역시 해운대구 반여로 68-12, 203동 302호 (반여동,센텀롯데캐슬2차)				
14	경상남도	양산시	교동	-	226-42	도	376	324	공	양산시				
15	경상남도	양산시	교동	-	644-4	도	88	5	공	양산시				
16	경상남도	양산시	교동	-	244-1	도	404	398	공	양산시				
17	경상남도	양산시	교동	-	243-13	도	115	43	공	양산시				
18	경상남도	양산시	교동	-	236-3	도	67	52	공	양산시				
19	경상남도	양산시	교동	-	230-16	도	574	358	공	양산시				
20	경상남도	양산시	교동	-	230-4	도	137	107	공	경상남도				
21	경상남도	양산시	교동	-	969	도	3,578	2,279	국	국토교통부				
22	경상남도	양산시	교동	-	161-1	도	14	14	공	양산시				
23	경상남도	양산시	교동	-	160-2	중	146	44	공	양산시				
24	경상남도	양산시	교동	-	157-9	도	750	488	공	양산시				
25	경상남도	양산시	교동	-	154-18	구	83	7	국	국토교통부				
26	경상남도	양산시	교동	-	154-13	도	182	1	국	국토교통부				
27	경상남도	양산시	교동	-	154-17	도	1,528	1,381	공	양산시				
28	경상남도	양산시	교동	-	968-4	도	245	214	국	농림축산식품부				
29	경상남도	양산시	교동	-	150-6	도	1,285	1,246	공	양산시				
30	경상남도	양산시	교동	-	150-16	도	140	140	국	국토교통부				

경 남 공 보

제2641호

2023. 11. 9.(목)

번호	소재지				지번	지목	면적		토지소유자		관계인			비고
	시/도	시/군/구	읍/면/동	리			공부상 면적 (㎡)	편입 면적 (㎡)	성명 또는 명칭	주소	성명 또는 명칭	주소	권리의 종류 및 내용	
31	경상남도	양산시	교동	-	148-8	도	832	505	국	국토교통부				
32	경상남도	양산시	교동	-	126-3	도	299	251	공	양산시				
33	경상남도	양산시	교동	-	127-6	도	2	2	지현화	인천광역시 부평구 부개로 12, 607동 1104호(부개동,주 공아파트)				
34	경상남도	양산시	교동	-	126-4	도	7	7	주식회사 화승알앤 에이	경상남도 양산시 충렬로 61(교동)				
35	경상남도	양산시	교동	-	88-10	도	708	708	공	경상남도				
36	경상남도	양산시	교동	-	124-3	도	23	23	공	양산시				
37	경상남도	양산시	교동	-	124-5	도	411	411	교본성	양산시 물금읍 증산리 278				
38	경상남도	양산시	교동	-	124-6	도	23	23	공	양산시				
39	경상남도	양산시	교동	-	124-2	도	154	154	교본승	양산시 물금읍 증산리 278				
40	경상남도	양산시	교동	-	92-2	도	36	33	국	국토교통부				
41	경상남도	양산시	교동	-	967-6	도	2,885	1,910	국	국토교통부				
42	경상남도	양산시	교동	-	158-1	도	261	261	국	국토교통부				
43	경상남도	양산시	교동	-	155-9	도	983	926	국	국토교통부				
44	경상남도	양산시	교동	-	969-2	도	112	83	국	국토교통부				
45	경상남도	양산시	교동	-	967-5	도	1,502	1,319	국	국토교통부				
46	경상남도	양산시	교동	-	967	천	27,601	157	국	국토교통부				
47	경상남도	양산시	교동	-	90	장	20,152	80	공	양산시				
48	경상남도	양산시	교동	-	86-13	도	145	145	공	경상남도				
49	경상남도	양산시	교동	-	81-2	도	1,052	896	공	경상남도				
50	경상남도	양산시	교동	-	81-4	도	62	3	공	경상남도				
51	경상남도	양산시	유산동	-	192	도	3,700	2,580	공	경상남도				
52	경상남도	양산시	유산동	-	190-1	장	2,897	2	공	양산시				
53	경상남도	양산시	유산동	-	176-2	도	1,277	1,138	국	국토교통부				
54	경상남도	양산시	유산동	-	175-4	도	1,797	1,513	공	경상남도				
55	경상남도	양산시	유산동	-	159-61	도	517	142	국	국토교통부				
56	경상남도	양산시	유산동	-	476-96	도	18	1	국	국토교통부				
57	경상남도	양산시	유산동	-	476-28	도	186	186	국	국토교통부				
58	경상남도	양산시	유산동	-	192-3	도	41	13	공	경상남도				
59	경상남도	양산시	유산동	-	178-5	도	60	15	공	경상남도				
60	경상남도	양산시	유산동	-	159-51	도	3,390	1,211	국	국토교통부				

경 남 공 보

제2641호

2023. 11. 9.(목)

○물건조서(당초)

일련 번호	소재지			지번	물건의 종류	구조	규격	수량 (㎡/개/ 식/주)	소유자		비 고
	시/군	읍/면	동/리						성명	주소	
1	양산시	-	교동	226-78 (분할전:226-24)	세차장	철재 합석	9X11	99	김대영	부산광역시 금정구 장전동 112-5	
					창고	철재 합석	-	38			
					간판	철재	1X2 4X1.2	2			
					세차시설	철재	-	1			
2	양산시	-	교동	226-79 (분할전:226-26)	간판	철재	0.8X2	1	정태우 외 1인	부산광역시 금정구 금사동 561-1 삼한아파트 309호	
3	양산시	-	교동	226-79 (분할전:226-26)	상가	철재 합석	10X22	220	정태우 외 1인	부산광역시 금정구 금사동 561-1 삼한아파트 309호	
					창고	철재 합석	4X10	40			
					창고	철재 스테이트	-	10			
					창고	철재 스테이트	2X3	6			
4	양산시	-	교동	162	가옥	블록 합석	-	81	박재호	양산시 물금읍 교동 161	
					담장	블록	L=8 / H:2.2	1			
					계단	철재	L=5, L=8	2			
					가옥	블록 슬라브	-	74			
5	양산시	-	교동	160-2	담장	돌담 기와	L=10.6 / H=1	1	공	양산시	
					경계석	석재	L=8	1			
					대문	철재	L=1.8 / H=1	1			
					조경수	느티나무	H=1.2	2			
					간판	철재	1X1.8	2			
					계단	콘크리트	1X3	1			
6	양산시	-	교동	147-1	간판	철재	0.5X0.8	1	주식회사 화승알앤 에이	경상남도 양산시 충렬로 61(교동)	
7	양산시	-	교동	147-1	담장	철재	L=24 / H=1.8	1	주식회사 화승알앤 에이	경상남도 양산시 충렬로 61(교동)	
8	양산시	-	교동	147-1	담장	블록 철재	L=20 / H=2	1	주식회사 화승알앤 에이	경상남도 양산시 충렬로 61(교동)	
9	양산시	-	교동	90	담장	블록 철재	L=80 / H=2	1	공	양산시	
					조경수	철죽	H=2.2	30			

경 남 공 보

제2641호

2023. 11. 9.(목)

○물건조서(변경)

일련 번호	소재지			지번	물건의종류	구조	규격	수량 (㎡/개/ 식/주)	소유자		비고
	시/군	읍/면	동/리						성명	주소	
1	양산시	-	교동	226-78	세차장	경량철골조/ 차광막	5.1*8.5	43.4	서정미	양산시 교동 충렬로 1, 교동손세차	
					창고	판넬조/ 판넬지붕	1.5*1	1.5			
					간판	철재	1*2, 2*3.5, 1*1.5	3			
					세차시설	물통 및 지지대 등	-	1			
					동산이전	-	-	1			
2	양산시	-	교동	226-79	간판 (기둥포함)	철재	1.1*3	1	김수덕	부산광역시 북구 금곡대로470번길 29, 103동 502호(신화명리버 뷰자이아파트)	
3	양산시	-	교동	226-78	아스콘 및 일부 콘크리트	진입로	90	㎡	김명덕	양산시 충렬로 1, 김명덕 카크리닝	
4	양산시	-	교동	226-79	상가	철재 함석	10*22	220	정태우 외 1인	부산광역시 해운대구 반여로 68-12, 203동 1704호(반여동,센 텀롯데캐슬2차)	
					창고	철재 함석	4*10	40			
					창고	샷시조/ 샷시지붕	1.2*4	4.8			
					창고	샷시조/ 샷시지붕	1*3	3			
5	양산시	-	교동	162	가옥	블록 함석	-	81	박재호	양산시 교동4길 2	
					담장	블록	L=8 / H:2.2	1			
					계단	철재	L=5, W=1.0	1			
				160-2	계단	콘크리트	1*3	1			
					조경수	엄나무	R25, H3.0	1			
					조경수	엄나무	R10, H3.5	1			
					조경수	기타수목	R10, H2.5	1			
6	양산시	-	교동	147-1	담장	메쉬웬스	L=48 / H=1.8	1	주식회사 화승알앤 에이	경상남도 양산시 충렬로 61(교동)	
					담장	철재	L=20 / H=2	1			

● 함안군 공고 제2023-1441호

군계획시설(문화시설: 박물관)사업 공사완료 공고

우리 군 가야읍 도항리 749번지 일원에 군계획시설(문화시설: 박물관)사업이 완료되어 「국토의 계획 및 이용에 관한 법률」 제98조 및 같은 법 시행령 제102조의 규정에 따라 아래와 같이 공사완료 공고 합니다.

2023년 11월 9일

함 안 군 수

1. 사업시행지 : 경상남도 함안군 가야읍 도항리 749번지 일원

2. 사업의 종류 및 명칭

- 사업의 종류 : 군계획시설(문화시설 : 박물관)사업
- 사업의 명칭 : 함안박물관 리모델링 및 제2전시관 증축 공사

3. 사업규모

시 설 명	위 치	사 업 량	실시계획 인가(협의)일	착 공 일	준 공 일	비고
함안박물관 (문화시설)	가야읍 도항리 749번지 일원	○ 부지면적 : 22,620㎡ ○ 건축면적 : 1,359.59㎡, 연 면 적 : 2552.22㎡ (지하1층, 지상3층/1동)	2020. 03. 19.	2021. 06. 01.	2023. 08. 29.	

4. 사업시행자 : 함안군 문화유산관광담당관

5. 기타 자세한 문의사항은 함안군 문화유산관광담당관(☎055-580-3903) 및 도시건축과(☎055-580-2705)로 문의하시기 바랍니다.

● 고성군 공고 제2023-1657호

고성군계획시설(발전시설: 삼천포화력발전소) 조성공사 공사완료 공고
- 삼천포화력발전소 내 삼천포본부 진입도로 확·포장공사 -

고성군 고시 제2023-1534호(2023. 10. 12.)로 최종 실시계획 변경 인가 고시된, 경남 고성군 하이면 덕호리 889번지 일원의 고성군계획시설(발전시설: 삼천포화력발전소) 내 삼천포본부 진입도로 확·포장공사가 완료되었기에 「국토의 계획 및 이용에 관한 법률」 제98조 및 같은 법 시행령 제102조에 따라 아래와 같이 공사완료 공고합니다.

2023년 11월 9일

고 성 군 수

1. 사업시행지의 위치: 경남 고성군 하이면 덕호리 889번지 일원

2. 사업의 종류 및 명칭

- 종류: 고성군계획시설(발전시설: 삼천포화력발전소) 사업
- 명칭: 삼천포본부 진입도로 확·포장공사

3. 사업의 면적 및 규모: 연장 100.5m, 폭원 23.0~26.5m, 면적 2,245.0㎡

4. 사업시행자의 주소 및 성명

- 주소: 경상남도 진주시 사들로 123번길 32
- 성명: 한국남동발전 주식회사 대표이사 김희천

5. 사업의 착수일 및 준공일

- 사업의 착수일: 2022년 5월 19일
- 사업의 준공일: 2023년 10월 25일

6. 기타사항

- 기타 자세한 사항은 고성군 도시교통과(055-670-2566)로 문의하시기 바랍니다.

● **함양군 공고 제2023-1239호**

함양군관리계획(시설:광장) 결정(변경)을 위한 공람·공고

1. 함양군 함양읍 교산리 315-4번지 일원의 “함양군관리계획(시설:광장)”의 결정(변경)을 위하여 「국토의 계획 및 이용에 관한 법률」 제25조의 규정에 따라 입안하고
2. 같은 법 제 28조 및 같은 법 시행령 제22조에 의거 군관리계획 결정(변경)에 대하여 주민 의견을 듣고자 다음과 같이 공람·공고하오니, 지역주민 및 이해 당사자의 의견이 있으신 분은 공람기간 내 의견을 서면으로 제출하여 주시기 바랍니다.

2023년 11월 9일

함 양 군 수

□ **군관리계획 결정(변경) 사항**

가. 공간시설

1) 광장 결정(변경) 조서

구분	도면표시 번호	시설명	시설의 종류	위치	면적(m ²)			최초 결정일	비고
					기정	변경	변경후		
변경	1	광장	교통광장	함양군 함양읍 교산리 315-4 일원	1,264	감)552	712	함양군 고시 제2020-95호 (2020.6.11.)	

2) 광장 결정(변경) 사유서

도면표시 번호	시설명	결정(변경)내용	결정(변경)사유
1	광장	<ul style="list-style-type: none"> ● 변경(면적축소) - A=1,264m² → 552m² (감 712m²) 	<ul style="list-style-type: none"> ○ 회전교차로에서 우회전차로 확장으로 계획 변경에 따른 교통광장 조성규모 축소

나. 열람장소 : 함양군청(안전도시과)

다. 공람기간 : 공고일로부터 14일간

경 남 공 보

제2641호

2023. 11. 9.(목)

라. 관계도서 : 생략(열람장소에 비치)

- 1) 군관리계획 결정조서
- 2) 군관리계획 결정도 : 축척 1:5,000

마. 의견제출방법(서면제출, 단 별도의 서식은 따로 정해져 있지 않음.)

- 1) 함양군관리계획 결정(변경)에 대한 의견 및 그 사유
- 2) 주소, 성명, 연락처(단체인 경우 단체명과 대표자명)

바. 편입토지조서 : 붙임 참조(열람장소에 비치)

사. 기타 자세한 사항은 함양군 안전도시과(☎055-960-6240)로 문의하시기 바랍니다.

■ 편입토지조서

일련 번호	소재지	지번	지목	대장면적(m ²)		편입면적(m ²)			소유자	비고
				기정	변경	기정	증감	변경		
합 계				8,595	8,595	1,264	감)552	712		
1	함양읍 교산리	315-1	대	16	11	14	감)3	11	함양군	
		315-25	대	-	5	-	증)3	3	함양군	분할
2	함양읍 교산리	315-4	대	358	251	299	감)48	251	함양군	
		315-27	대	-	107	-	증)48	48	함양군	분할
3	함양읍 교산리	315-5	대	203	31	71	감)40	31	함양군	
		315-28	대	-	172	-	증)40	40	함양군	분할
4	함양읍 교산리	315-15	대	224	197	196	증)1	197	함양군	
		315-30	대	-	27	-	-	-	함양군	분할
5	함양읍 교산리	315-23	대	36	36	36	-	36	함양군	
6	함양읍 교산리	316-1	대	83	83	83	감)83	-	최*록	
7	함양읍 교산리	317-1	대	140	140	140	감)140	-	최*록	
8	함양읍 교산리	317-7	대	96	96	96	감)96	-	김*자	
9	함양읍 교산리	319-1	대	32	26	5	감)5	-	정*상	
		319-17	대	-	6	-	-	-	정*상	분할
10	함양읍 교산리	319-8	대	57	1	56	감)56	-	최*록	
		319-18	대	-	56	-	-	-	최*록	분할
11	함양읍 교산리	1100	구	7,313	7,313	231	감)136	95	국토교통부	
12	함양읍 교산리	1107-1	도	37	37	37	감)37	-	최*록	

■ 군관리계획 결정(변경)도



● **함양군 공고 제2023-1240호**

함양군관리계획(수동화산지구단위계획) 결정(변경)을 위한 주민 공람·공고

함양군관리계획(수동화산지구단위계획) 결정(변경)을 위하여 「국토의 계획 및 이용에 관한 법률」 제28조 및 같은 법 시행령 제22조에 따라 주민 및 이해당사자의 의견을 청취하고자 아래와 같이 입안 내용에 대하여 공람·공고하오니 의견이 있으신 분은 공람기간 내에 의견서를 제출하여 주시기 바랍니다.

2023년 11월 9일

함 양 군 수

1. **함양군관리계획(수동화산지구단위계획) 결정(변경) 조서(요약본)** : 붙임1
2. **관계도서** : 공람장소에 비치
 - 계획설명서, - 기초조사서, - 각종검토서, - 군관리계획(지구단위계획) 결정(변경) 조서
 - 관련도면[지구단위계획구역 결정(변경)(안), 가구획지(안), 건축물용도 등(안), 지적도 등]
3. **공람기간** : 공고일로부터 14일간
4. **공람장소** : 함양군청 휴양밸리과, 안전도시과
5. **공고방법** : 공보, 군 홈페이지, 일간신문(2개소)
6. **기타 자세한 사항은 함양군 안전도시과(☎960-6240)로 문의하시기 바랍니다.**

[붙임1] 지구단위계획구역 및 지구단위계획 결정(변경) 조서(요약본)

가. 수동화산지구 지구단위계획 결정(변경)조서

- 1) 함양군관리계획(용도지역, 용도지구) 결정(변경)조서 : 변경없음
- 2) 지구단위계획구역 결정조서 : 변경없음

구분	도면표시 번호	구역명	구역의 세분	위치	면적(㎡)			최초 결정일	비고
					기정	변경	변경후		
기정	4	수동 화산지구 지구단위계획구역	주거형	함양군 수동면 화산리 1057일원	353,860	-	353,860	함양군고시 (제1994-258호)	-

경 남 공 보

제2641호

2023. 11. 9.(목)

3) 지구단위계획 결정(변경) 조서

가) 토지이용계획 결정(변경)조서

구 분	면적(m ²)			구성비(%)	비고
	기정	변경	변경후		
총 계	353,860	-	353,860	100.0	-
주 거 용 지	212,156	감) 312	211,844	59.9	-
상 업 용 지	25,378	감) 5	25,373	7.2	-
녹지용지	15,826	-	15,826	4.5	-
공 원	4,850	-	4,850	1.4	-
녹 지	10,976	-	10,976	3.1	-
공공시설용지	100,500	증) 317	100,817	28.4	-
학 교	28,000	-	28,000	7.9	-
자치센터	2,480	-	2,480	0.7	-
보건지소	890	-	890	0.3	-
파 출 소	1,910	감) 60	1,850	0.5	-
우 체 국	1,600	-	1,600	0.5	-
주 차 장	5,543	-	5,543	1.6	-
자동차정류장	4,994	-	4,994	1.4	-
도 로	47,266	증) 377	47,643	13.3	-
하 천	7,817	-	7,817	2.2	-

나) 기반시설의 배치와 규모에 관한 군관리계획 결정(변경)조서

① 교통시설(변경)

○ 도로(변경)

구분	규 모				기능	연장 (m)	기점	종점	사용형태	주요 경과지	최초결정일	비고
	등급	류별	번호	폭원 (m)								
기정	중로	2	1	18~26	보조간선도로	74	화산리 1186-37	중로3-2	일반도로	-	함양군고시 (제1994-258호)	-
기정	중로	3	1	12	보조간선도로	751	화산리 1111-6	화산리 1194-3	일반도로	-	함양군고시 (제1994-258호)	-
기정	중로	3	2	13~15	보조간선도로	150	화산리 1186-27	화산리 1186-19	일반도로	-	함양군고시 (제1994-258호)	-
기정	소로	1	1	11	국지도로	130	소로1-2	교통광장 1	일반도로	-	함양군고시 (제2020-173호)	-
기정	소로	1	2	10	국지도로	518	중로3-1	소로3-16	일반도로	-	함양군고시 (제2020-173호)	-
기정	소로	2	2	8	국지도로	134	화산리1173-7	중로3-1	일반도로	-	함양군고시 (제1994-258호)	-

경 남 공 보

제2641호

2023. 11. 9.(목)

구분	규 모				기능	연장 (m)	기점	종점	사용형태	주요 경과지	최초결정일	비 고
	등급	류별	번호	폭원 (m)								
기정	소로	2	3	8	국지도로	168	중로3-1	화산리 1201-9	일반도로	-	함양군고시 (제2020-173호)	-
변경	"	"	"	9.5	"	184	"	화산리 1256-6	"	"	"	-
기정	소로	2	4	8	국지도로	95	소로3-12	소로3-4	일반도로	-	함양군고시 (제2020-173호)	-
기정	소로	2	5	8	국지도로	240	소로3-19	소로3-11	일반도로	-	함양군고시 (제2020-173호)	-
기정	소로	2	6	8	국지도로	90	소로1-2	소로3-12	일반도로	-	함양군고시 (제2020-173호)	-
기정	소로	3	1	7	국지도로	182	중로3-1	소로3-2	일반도로	-	함양군고시 (제1994-258호)	-
기정	소로	3	2	7	국지도로	79	소로3-4	소로3-1	일반도로	-	함양군고시 (제2020-173호)	-
기정	소로	3	3	7	국지도로	121	소로1-2	교통광장 1	일반도로	-	함양군고시 (제2020-173호)	-
기정	소로	3	4	7	국지도로	235	교통광장 1	소로3-11	일반도로	-	함양군고시 (제2020-173호)	-
기정	소로	3	17	6	국지도로	106	소로1-2	소로3-12	일반도로	-	함양군고시 (제1994-258호)	-
기정	소로	3	18	6	국지도로	111	화산리 1093-7	화산리 1094-5	일반도로	-	함양군고시 (제1994-258호)	-
기정	소로	3	19	6	국지도로	143	소로1-2	교통광장 1	일반도로	-	함양군고시 (제2020-173호)	-
기정	소로	3	20	6	국지도로	108	소로1-2	소로3-3	일반도로	-	함양군고시 (제1994-258호)	-
기정	소로	3	21	6	국지도로	186	소로3-1	교통광장 1	일반도로	-	함양군고시 (제1994-258호)	-
기정	소로	3	22	6	국지도로	115	소로3-1	소로3-4	일반도로	-	함양군고시 (제1994-258호)	-
기정	소로	3	24	6	국지도로	71	소로3-1	역사공원 16	일반도로	-	함양군고시 (제2020-173호)	-
기정	소로	3	25	6	국지도로	205	소로2-3	소로3-26	일반도로	-	함양군고시 (제2020-173호)	-
변경	"	"	"	"	"	203	"	"	"	"	"	-
기정	소로	3	26	6	국지도로	91	중로3-1	소로3-25	일반도로	-	함양군고시 (제2020-173호)	-
기정	소로	3	27	6	국지도로	174	화산리 1173-4	중로3-1	일반도로	-	함양군고시 (제1994-258호)	-
기정	소로	3	28	6	국지도로	121	소로2-2	소로3-27	일반도로	-	함양군고시 (제2020-173호)	-
기정	소로	3	29	6	국지도로	109	소로2-2	소로3-27	일반도로	-	함양군고시 (제1994-258호)	-

경 남 공 보

제2641호

2023. 11. 9.(목)

구분	규 모				기능	연장 (m)	기점	종점	사용형태	주요 경과지	최초결정일	비 고
	등급	류별	번호	폭원 (m)								
기정	소로	3	33	6	국지도로	133	중로3-1	소로1-2	일반도로	-	함양군고시 (제2020-173호)	-
변경	"	"	"	6.5	"	"	"	"	"	"	"	-
기정	소로	3	35	5	국지도로	112	소로3-33	소로1-2	일반도로	-	함양군고시 (제2020-173호)	-
변경	"	"	"	"	"	110	"	"	"	"	"	-
기정	소로	3	36	4	국지도로	221	화산리 1108-3	소로1-2	일반도로	-	함양군고시 (제2020-173호)	-
기정	소로	3	37	4	국지도로	99	화산리 1109-12	소로3-33	일반도로	-	함양군고시 (제2020-173호)	-
변경	"	"	"	"	"	101	"	"	"	"	"	-
기정	소로	3	39	5	국지도로	80	소로1-1	소로3-40	일반도로	-	함양군고시 (제1994-258호)	-
기정	소로	3	40	5	국지도로	143	중로3-1	소로3-21	일반도로	-	함양군고시 (제2020-173호)	-
기정	소로	3	41	5	국지도로	168	화산리1175-6	중로3-1	일반도로	-	함양군고시 (제1994-258호)	-
기정	소로	3	42	5	국지도로	108	화산리 1206-50	화산리 1209-10	일반도로	-	함양군고시 (제1994-258호)	-
기정	소로	3	43	6	국지도로	96	화산리 1206-32	화산리 1230-7	일반도로	-	함양군고시 (제1994-258호)	-
기정	소로	3	44	6	국지도로	140	중로3-2	소로3-41	일반도로	-	함양군고시 (제1994-258호)	-
기정	소로	3	45	4	국지도로	129	중로3-1	소로3-24	일반도로	-	함양군고시 (제2020-173호)	-

- 변경사유서

변경전 도로명	변경후 도로명	변경내용	변경사유
소로2-3호선	소로2-3호선	○ 도로 변경 - 폭원 : 8m → 9.5m (증) 1.5m - 연장 : 168m → 184m (증) 16m - 면적 : 1,708㎡ → 1,981㎡ (증) 273㎡	○ 주민들의 안전한 보행환경을 조성하고 주민설명회 결과 및 실질적인 도로폭을 확보하기 위하여 도로(소로2-3호선) 변경
소로3-25호선	소로3-25호선	○ 도로 변경 - 폭원 : 6m - 연장 : 205m → 203m (감) 2m - 면적 : 1,260㎡	○ 노선 변경(소로2-3호선)에 따른 도로 연장 변경
소로3-33호선	소로3-33호선	○ 도로 변경 - 폭원 : 6m → 6.5m (증) 0.5m - 연장 : 133m - 면적 : 828㎡ → 913㎡ (증) 85㎡	○ 주민들의 안전한 보행환경을 조성하고 주민설명회 결과 및 실질적인 도로폭을 확보하기 위하여 도로(소로3-33) 변경

경 남 공 보

제2641호

2023. 11. 9.(목)

변경전 도로명	변경후 도로명	변경내용	변경사유
소로3-35호선	소로3-35호선	○ 도로 변경 - 폭원 : 5m - 연장 : 112m → 110m 감) 2m - 면적 : 601㎡ → 578㎡ 감) 23㎡	○ 노선 변경(소로3-33호선)에 따른 도로 연장 변경
소로3-37호선	소로3-37호선	○ 도로 변경 - 폭원 : 4m - 연장 : 99m → 101m 증) 2m - 면적 : 435㎡ → 444㎡ 증) 9㎡	○ 노선 변경(소로3-33호선)에 따른 도로 연장 변경

○ 자동차정류장(변경없음)

구분	도면표시 번호	시설명	시설의 세분	위 치	면 적(㎡)			최 초 결정일	비고
					기 정	변 경	변경후		
기정	14	종합 터미널	자동차 정류장	수동면 화산리 1186-10번지 일원	4,994	-	4,994	함양군고시 (제2020-173호)	-

○ 주차장(변경없음)

구분	도면표시 번호	시설명	위 치	면 적(㎡)			최 초 결정일	비고
				기 정	변 경	변경후		
기정	17	주차장	수동면 화산리 1186-33번지 일원	4,300	-	4,300	경상남도고시 (제2004-340호)	-
기정	18	주차장	수동면 화산리 1186-15번지 일원	1,243	-	1,243	함양군 고시 (제2017-65호)	-

② 공간시설(변경없음)

○ 공원

구분	도면표시 번호	공원명	시설의 종류	위 치	면적(㎡)			최 초 결정일	비고
					기정	변경	변경후		
기정	16	화산공원	역사공원	수동면 화산리 1248-1번지 일원	2,280	-	2,280	경상남도고시 (제2004-340호)	-
기정	19	미동공원	소공원	수동면 화산리 1104-6번지 일원	2,570	-	2,570	함양군 고시 (제2017-65호)	-

○ 광장

구분	도면표시 번호	시설명	시설의 종류	위 치	면적(㎡)			최 초 결정일	비고
					기정	변경	변경후		
기정	1	광장	교통 광장	수동면 화산리 1094-24번지 일원	755	-	755	함양군고시 (제2020-173호)	-

경 남 공 보

제2641호

2023. 11. 9.(목)

③ 공공·문화체육시설(변경)

○ 학교(변경없음)

구분	도면표시 번호	시설명	시설의 세분	위 치	면적(m ²)			최 초 결정일	비고
					기정	변경	변경후		
기정	1	수동 초등학교	학교	수동면 화산리 1097번지 일원	11,090	-	11,090	함양군고시 (제1994-258호)	-
기정	3	수동 중학교	학교	수동면 화산리 1010번지 일원	16,910	-	16,910	함양군고시 (제1994-258호)	-

○ 공공청사(변경)

구분	도면표시 번호	시설명	시설의 종 류	위 치	면적(m ²)			최 초 결정일	비고
					기정	변경	변경후		
기정	3	자치센터	공공 청사	수동면 화산리 1233번지 일원	2,480	-	2,480	함양군고시 (제1994-258호)	-
기정	5	보건지소	공공 청사	수동면 화산리 1031-1번지 일원	890	-	890	함양군고시 (제1994-258호)	-
변경	6	파출소	공공 청사	수동면 화산리 1254-3번지 일원	1,910	감) 60	1,850	함양군고시 (제1994-258호)	-
기정	20	우체국	공공 청사	수동면 화산리 1251-11번지 일원	1,600	-	1,600	함양군 고시 (제2017-65호)	-

- 변경사유서

도면표시 번호	시설명	변경내용	변경사유
6	파출소	○ 파출소 변경 - 위치 : 수동면 화산리 1254-3번지 일원 - 면적 : 1,910m ² → 1,850m ² 감) 60m ²	○ 지적분할에 따른 면적 정정 및 노선 변경(소로2-3호선)에 따른 파출소 면적 변경

④ 방재시설(변경없음)

○ 하천

구분	도면표시 번호	시설명	시설의 세분	위 치			연 장 (km)	폭원 (m)	면적(m ²)			최 초 결정일	비 고
				기점	종점	주요 경과지			기정	변경	변경후		
기정	21	미동 소하천	소하천	수동면 화산리 1181-40	수동면 화산리 신10-2	-	0.894 (0.569) ¹⁾	15~20	7,817	-	7,817 (937) ²⁾	함양군고시 (제2017-65호)	-

주1) ()는 지구내 연장임

주2) 하천 결정 면적 A=7,817m²중 937m²는 도로 중첩구간 면적임

경 남 공 보

제2641호

2023. 11. 9.(목)

다) 가구 및 획지의 규모와 구성에 관한 계획(변경)

○ 가구 및 획지의 규모와 구성에 관한 군관리계획 결정(변경)조서

구 분	가구 및 획지번호(BL)	면 적(m ²)			비고		
		기 정	변 경	변경후			
총 계	-	353,860	-	353,860	-		
주거용지	1A-1, 2A-1, 3A-1, 4A-1, 4A-2, 4A-3, 4A-4, 5A-1, 6A-1, 7A-1, 8A-1, 8A-2, 9A-1, 10A-1, 11A-1, 12A-1, 13A-1, 14A-1, 14A-2, 15A-1, 16A-1, 17A-1, 18A-1, 19A-1, 20A-1, 21A-1, 21A-2, 22A-1, 22A-2, 23A-1, 24A-1, 25A-1, 27A-1, 29A-1, 30A-1, 32A-1, 32A-2	212,156	감) 312	211,844	주민복지시설 (1,040m ²) 마을회관 (1,245m ²)		
상업용지	1B-2, 3B-2, 4B-5, 4B-6, 7B-2, 8B-3, 21B-3, 22B-3, 23B-2, 26B-1, 27B-2, 28B-1, 31B-1	25,378	감) 5	25,373	-		
녹지용지	소 계	-	-	15,826	-		
	공 원	4D-10, 17D-2	-	4,850	-		
	녹 지	4D-11	-	10,976	-		
공공시설용지	소 계	-	-	100,500	증) 317	100,817	-
	학 교	4C-9, 10C-2	-	28,000	-	28,000	-
	자치센터	4C-7	-	2,480	-	2,480	-
	보건지소	4C-8	-	890	-	890	-
	파 출 소	3C-3	-	1,910	감) 60	1,850	-
	우 체 국	3C-4	-	1,600	-	1,600	-
	주차장	32E-3, 33E-1	-	5,543	-	5,543	-
	자동차정류장	34E-1	-	4,994	-	4,994	-
	도로	-	-	47,266	증) 377	47,643	교통광장 (755m ²)
	하천	-	-	7,817	-	7,817	-

○ 주거용지(변경)

도면 번호	가구번호(BL)	면 적(m ²)			획 지			비고	
		기 정	변 경	변경후	위 치		면 적(m ²)		
소 계		212,156	감) 312	211,844	-			211,844	-
-	1	7,902	감) 121	7,781	A-1	화산리	1255-4	7,781	-
	2	2,533	감) 125	2,408	A-1	화산리	1253-32	2,408	-
	3	6,306	-	6,306	A-1	화산리	1252-1	6,306	-
	4	4,841	-	4,841	A-1	화산리	1246-34	4,841	-
	4	1,248	-	1,248	A-2	화산리	1242-2	1,248	-
	4	24,846	-	24,846	A-3	화산리	1003-1	24,846	-
	4	14,917	-	14,917	A-4	화산리	961-7	14,917	-
	5	4,890	-	4,890	A-1	화산리	1032-1	4,890	-
6	7,797	-	7,797	A-1	화산리	1034-2	7,797	-	

경 남 공 보

제2641호

2023. 11. 9.(목)

도면 번호	가구번호(BL)	면 적(m ²)			획 지				비고
		기 정	변 경	변경후	위 치		면 적(m ²)		
	7	8,996	-	8,996	A-1	화산리	1059	8,996	-
	8	8,553	-	8,553	A-1	화산리	1074-2	8,553	-
	8	586	-	586	A-2	화산리	1052	586	마을회관
	9	3,605	-	3,605	A-1	화산리	1044	3,605	-
	10	7,553	-	7,553	A-1	화산리	1100-1	7,553	-
	11	6,023	-	6,023	A-1	화산리	1103-26	6,023	-
	12	6,022	-	6,022	A-1	화산리	1103-23	6,022	-
	13	6,630	-	6,630	A-1	화산리	1092-9	6,630	-
	14	6,555	-	6,555	A-1	화산리	1079-6	6,555	-
	14	349	-	349	A-2	화산리	1091	349	마을회관
	15	2,979	-	2,979	A-1	화산리	1079-8	2,979	-
	16	3,117	-	3,117	A-1	화산리	1077-39	3,117	-
	17	6,926	-	6,926	A-1	화산리	1104-13	6,926	-
	18	10,616	증) 25	10,641	A-1	화산리	1104-22	10,641	-
	19	3,652	증) 22	3,674	A-1	화산리	1110-11	3,674	-
	20	3,844	감) 89	3,755	A-1	화산리	1104-28	3,755	-
	21	4,697	감) 24	4,673	A-1	화산리	1075-9	4,673	-
	21	93	-	93	A-2	화산리	1113-48	93	마을회관
	22	4,743	-	4,743	A-1	화산리	1139-8	4,743	-
	22	1,041	-	1,041	A-2	화산리	1140-1	1,041	주민복지시설
	23	7,173	-	7,173	A-1	화산리	1141	7,173	-
	24	6,595	-	6,595	A-1	화산리	1173-2	6,595	-
	25	5,717	-	5,717	A-1	화산리	1209-20	5,717	-
	27	2,274	-	2,274	A-1	화산리	1244-2	2,274	-
	29	3,870	-	3,870	A-1	화산리	1206-65	3,870	-
	30	9,804	-	9,804	A-1	화산리	1206-29	9,804	-
	32	4,647	-	4,647	A-1	화산리	1202-38	4,647	-
	32	216	-	216	A-2	화산리	1202-2	216	마을회관

○ 상업용지(변경없음)

도면 번호	가구번호(BL)	면 적(m ²)			획 지				비고
		기 정	변 경	변경후	위 치		면 적(m ²)		
소 계		25,378	감) 5	25,373	-			25,373	-
-	1	2,370	-	2,370	B-2	화산리	1255-13	2,370	-
	3	690	-	690	B-2	화산리	1251-3	690	-
	4	434	-	434	B-5	화산리	1232-2	434	-

경 남 공 보

제2641호

2023. 11. 9.(목)

도면 번호	가구번호(BL)	면 적(m ²)			획 지				비고
		기 정	변 경	변경후	위 치		면 적(m ²)		
	4	305	-	305	B-6	화산리	1234-1	305	-
	7	504	-	504	B-2	화산리	1235-2	504	-
	8	893	-	893	B-3	화산리	1072-3	893	-
	21	2,841	감) 5	2,836	B-3	화산리	1113-16	2,836	-
	22	3,399	-	3,399	B-3	화산리	1126-1	3,399	-
	23	885	-	885	B-2	화산리	1187-8	885	-
	26	4,251	-	4,251	B-1	화산리	1220	4,251	-
	27	229	-	229	B-2	화산리	1235-4	229	-
	28	2,402	-	2,402	B-1	화산리	1230	2,402	-
	31	6,175	-	6,175	B-1	화산리	1200-18	6,175	-

○ 공공시설용지(변경)

도면 번호	가구번호(BL)	면 적(m ²)			획 지				비고
		기 정	변 경	변경후	위 치		면 적(m ²)		
소 계		100,500	증) 317	100,817	-			100,817	-
	3	1,910	감) 60	1,850	C-3	화산리	1254-3	1,850	파출소
	3	1,600	-	1,600	C-4	화산리	1251-11	1,600	우체국
	4	2,480	-	2,480	C-7	화산리	1233	2,480	자치센터
	4	890	-	890	C-8	화산리	1031-1	890	보건의소
	4	16,910	-	16,910	C-9	화산리	1010	16,910	수동중학교
	10	11,090	-	11,090	C-2	화산리	1097	11,090	수동초등학교
	32	1,243	-	1,243	E-3	화산리	1186-15	1,243	주차장
	33	4,300	-	4,300	E-1	화산리	1186-4	4,300	주차장
	34	4,994	-	4,994	E-1	화산리	1186-10	4,994	자동차정류장
	-	47,266	증) 377	47,643	-	화산리	-	47,643	도로(교통광장 755㎡포함)
	-	7,817	-	7,817	-	화산리	-	7,817	하천

○ 녹지용지(변경없음)

도면 번호	가구번호(BL)	면 적(m ²)			획 지				비고
		기 정	변 경	변경후	위 치		면 적(m ²)		
소 계		15,826	-	15,826	-			15,826	-
	4	2,280	-	2,280	D-10	화산리	1248-1	2,280	역사공원
	4	10,976	-	10,976	D-11	화산리	974-12	10,976	-
	17	2,570	-	2,570	D-2	화산리	1104-6	2,570	소공원

경 남 공 보

제2641호

2023. 11. 9.(목)

라) 건축물에 대한 용도·건폐율·용적률·높이 등에 관한 군관리계획 결정(변경) 조서 : 변경없음

○ 주거용지

도면 번호	위 치(BL)	구 분	계 획내용	
-	1A-1, 2A-1, 3A-1, 4A-1, 4A-2, 4A-3, 4A-4, 5A-1, 6A-1, 7A-1, 8A-1, 8A-2, 9A-1, 10A-1, 11A-1, 12A-1, 13A-1, 14A-1, 14A-2, 15A-1, 16A-1, 17A-1, 18A-1, 19A-1, 20A-1, 21A-1, 21A-2, 22A-1, 22A-2, 23A-1, 24A-1, 25A-1, 27A-1, 29A-1, 30A-1, 32A-1, 32A-2	용도	지정용도	○ 제2종일반주거지역안에서 건축 할 수 있는 건축물 (공동주택 중 아파트 제외)
			권장용도	-
			불허용도	지정용도이외의 용도
			1층전면권장용도	-
		건폐율	60% 이하	
		용적률	200% 이하	
		높이	최고한도	4층 이하
			최저한도	-
		배 치	-	
		형 태	-	
		색 채	-	
		건축선	-	

○ 상업용지

도면 번호	위 치(BL)	구 분	계 획내용	
-	1B-2, 3B-2, 4B-5, 4B-6, 7B-2, 8B-3, 21B-3, 22B-3, 25B-2, 26B-1, 27B-2, 28B-1, 31B-1	용도	지정용도	○ 국토의 계획 및 이용에 관한 법률 시행령 별표 7의 준주거 지역안 에서 건축 할 수 없는 건축물을 제외한 건축물 ○ 함양군계획 조례 별표 6의 준주거 지역 안에서 건축할 수 없는 건 축물을 제외한 건축물
			권장용도	-
			불허용도	지정용도이외의 용도
			1층전면권장용도	-
		건폐율	60% 이하	
		용적률	200% 이하	
		높이	최고한도	6층이하
			최저한도	-
		배 치	-	
		형 태	-	
		색 채	-	
건축선	-			

경 남 공 보

제2641호

2023. 11. 9.(목)

○ 녹지용지

도면 번호	위 치(BL)	구 분	계 획내 용		
-	4D-11	용도	지정용도	○ 건축법 시행령 [별표1]의 1.단독주택, 18.창고시설, 21.동물 및 식물관련시설	
			권장용도	○ 창고시설, 동물 및 식물관련시설	
			불허용도	지정용도이외의 용도	
			1층전면권장용도	-	
		건폐율	20% 이하		
		용적률	80% 이하		
		높이	최고한도	2층 이하	
			최저한도	-	
		배 치	-		
		형 태	-		
		색 채	-		
		건축선	-		
		-	4D-10, 17D-2	용도	지정용도
권장용도	-				
불허용도	지정용도이외의 용도				
1층전면권장용도	-				
건폐율	60% 이하				
용적률	150% 이하				
높이	최고한도			3층 이하	
	최저한도			-	
배 치	-				
형 태	-				
색 채	-				
건축선	-				

○ 공공시설용지

도면 번호	위 치(BL)	구 분	계 획내 용
-	3C-3, 3C-4, 4C-7, 4C-8	용도 지정용도	○ 건축법시행령 [별표1]의 3. 제1종 근린생활시설 중 바목의 보건소 ○ 건축법시행령 [별표1]의 3. 제1종 근린생활시설 중 바목의 지역자치센터 ○ 건축법시행령 [별표1]의 3. 제1종 근린생활시설 중 바목의 우체국

경 남 공 보

제2641호

2023. 11. 9.(목)

도면 번호	위 치(BL)	구 분	계 획 내 용		
-	3C-3, 3C-4, 4C-7, 4C-8	용도	지정용도	○ 건축법시행령 [별표1]의 3. 제1종 근린생활시설 중 바목의 파출소	
			권장용도	-	
			불허용도	지정용도이외의 용도	
			1층전면권장용도	-	
				건폐율	60% 이하
				용적률	150% 이하
		높이	최고한도	4층 이하	
			최저한도	-	
				배 치	-
				형 태	-
				색 채	-
				건축선	-

○ 주차장

도면 번호	위 치(BL)	구 분	계 획 내 용		
-	32E-3, 33E-1	용도	지정용도	○ 주차장법에 의한 노외주차장 관련시설	
			권장용도	-	
			불허용도	지정용도이외의 용도	
			1층전면권장용도	-	
				건폐율	40% 이하
				용적률	120% 이하
		높이	최고한도	4층 이하	
			최저한도	-	
				배 치	-
				형 태	-
				색 채	-
				건축선	-

○ 자동차터미널

도면 번호	위 치(BL)	구 분	계 획 내 용	
-	34E-1	용도	지정용도	○ 건축법 시행령 별표1의 제8호 가목의 여객자동차터미널
			권장용도	-
			불허용도	지정용도이외의 용도
			1층전면권장용도	-

경 남 공 보

제2641호

2023. 11. 9.(목)

도면번호	위 치(BL)	구 분	계 획 내 용	
-	34E-1	건폐율	60% 이하	
		용적률	150% 이하	
		높이	최고한도	4층 이하
			최저한도	-
		배 치	-	
		형 태	-	
		색 채	-	
		건축선	-	

○ 학교

도면번호	위 치(BL)	구 분	계 획 내 용	
-	4C-9, 10C-2	용도	지정용도	○ 건축법시행령 별표1의 10. 교육연구시설 중 가목의 학교
			권장용도	-
			불허용도	지정용도 이외의 용도
			1층전면권장용도	-
		건폐율	60%이하	
		용적률	150%이하	
		높이	최고한도	4층 이하
			최저한도	-
		배 치	-	
		형 태	-	
		색 채	-	
		건축선	-	

■ 편입토지조서(소로2-3호선)

순번	위 치			지번	지목	지적 (㎡)	편입면적(㎡)			소유자	비고
	시·군	읍·면	동·리				성명				
							1,708	1,981	273		
1	함양군	수동면	화산리	1201-9	도	3,710	1,702	1,702	-	국(국토교통부)	
2	함양군	수동면	화산리	1254-2	임	3	1	1	-	국(기획재정부)	
3	함양군	수동면	화산리	1254-3	대	1,860	5	5	-	국(경찰청)	
4	함양군	수동면	화산리	1253-69	임	18	-	18	18	국(기획재정부)	
5	함양군	수동면	화산리	1253-70	창	89	-	89	89	구*용	
6	함양군	수동면	화산리	1253-71	전	6	-	6	6	김*진	
7	함양군	수동면	화산리	1254-14	도	100	-	12	12	함양군	
8	함양군	수동면	화산리	1254-15	대	19	-	5	5	국(국토교통부)	

경 남 공 보

제2641호

2023. 11. 9.(목)

순번	위치			지번	지목	지적 (㎡)	편입면적(㎡)			소유자	비고
	시·군	읍·면	동·리				기정	변경	증감	성명	
9	함양군	수동면	화산리	1254-16	대	22	-	22	22	국(경찰청)	
10	함양군	수동면	화산리	1255-20	대	56	-	56	56	배*재	
11	함양군	수동면	화산리	1256-6	전	65	-	65	65	김*곤	

■ 편입토지조서(소로3-25호선)

순번	위치			지번	지목	지적 (㎡)	편입면적(㎡)			소유자	비고
	시·군	읍·면	동·리				기정	변경	증감	성명	
							1,260	1,260	0		
1	함양군	수동면	화산리	1246-40	구	7	7	7	-	임*악	
2	함양군	수동면	화산리	1246-41	구	26	8	8	-	김*홍	
3	함양군	수동면	화산리	1246-44	전	29	9	9	-	강*구	
4	함양군	수동면	화산리	1251-32	도	396	389	389	-	함양군	
5	함양군	수동면	화산리	1253-48	전	201	201	201	-	함양군	
6	함양군	수동면	화산리	1253-51	묘	27	22	22	-	함양군	
7	함양군	수동면	화산리	1253-62	전	132	132	132	-	함양군	
8	함양군	수동면	화산리	1253-64	임	37	37	37	-	국(기획재정부)	
9	함양군	수동면	화산리	1253-65	도	3	3	3	-	함양군	
10	함양군	수동면	화산리	1253-66	전	207	207	207	-	함양군	
11	함양군	수동면	화산리	1254-3	대	1,860	-	5	5	국(경찰청)	
12	함양군	수동면	화산리	1254-12	도	36	36	36	-	함양군	
13	함양군	수동면	화산리	1254-13	도	83	83	83	-	함양군	
14	함양군	수동면	화산리	1254-14	도	100	100	88	-12	함양군	
15	함양군	수동면	화산리	1254-15	대	19	-	7	7	국(국토교통부)	
16	함양군	수동면	화산리	1351-15	구	937	26	26	-	국(농림축산식품부)	

■ 편입토지조서(소로3-33호선)

순번	위치			지번	지목	지적 (㎡)	편입면적(㎡)			소유자	비고
	시·군	읍·면	동·리				기정	변경	증감	성명	
							828	913	85		
1	함양군	수동면	화산리	1104-29	구	13	10	10	-	김*수	
2	함양군	수동면	화산리	1104-42	대	707	30	-	-30	김*순	
3	함양군	수동면	화산리	1104-59	구	66	4	4	-	국(농림축산식품부)	
4	함양군	수동면	화산리	1104-72	도	6	5	6	1	국(기획재정부)	
5	함양군	수동면	화산리	1104-74	도	3	3	3	-	김*조	
6	함양군	수동면	화산리	1104-75	도	21	19	21	2	서*봉	

경 남 공 보

제2641호

2023. 11. 9.(목)

순번	위치			지번	지목	지적 (㎡)	편입면적(㎡)			소유자	비고
	시·군	읍·면	동·리				성명				
7	함양군	수동면	화산리	1104-76	도	81	35	32	-3	서*구	
8	함양군	수동면	화산리	1104-78	도	40	40	40	-	김*순	
9	함양군	수동면	화산리	1104-87	도	16	14	16	2	홍*연	
10	함양군	수동면	화산리	1104-92	도	53	46	43	-3	함양군	
11	함양군	수동면	화산리	1104-97	대	105	79	79	-	함양군	
12	함양군	수동면	화산리	1104-102	대	33	29	30	1	함양군	
13	함양군	수동면	화산리	1104-103	대	72	65	51	-14	함양군	
14	함양군	수동면	화산리	1104-104	대	96	82	82	-	함양군	
15	함양군	수동면	화산리	1104-118	대	3	1	3	2	송*순	
16	함양군	수동면	화산리	1104-119	대	17	8	17	9	홍*원	
17	함양군	수동면	화산리	1104-120	대	5	1	5	4	서*상	
18	함양군	수동면	화산리	1104-121	대	37	6	37	31	박*석	
19	함양군	수동면	화산리	1104-122	대	15	15	15	-	김*순	
20	함양군	수동면	화산리	1104-124	도	11	4	11	7	박*탈 외 1	
21	함양군	수동면	화산리	1104-125	도	42	32	42	10	서*용	
22	함양군	수동면	화산리	1104-126	도	51	8	51	43	김*순	
23	함양군	수동면	화산리	1104-128	도	17	17	17	-	홍*연	
24	함양군	수동면	화산리	1110-8	대	53	6	-	-6	문*점 외 2	
25	함양군	수동면	화산리	1110-17	도	31	21	14	-7	함양군	
26	함양군	수동면	화산리	1111-6	도	268	186	216	30	함양군	
27	함양군	수동면	화산리	1113-1	잡	81	9	-	-9	화산리삼동새마을회	
28	함양군	수동면	화산리	1113-55	대	10	7	10	3	함양군	
29	함양군	수동면	화산리	1113-65	대	3	1	3	2	장*이	
30	함양군	수동면	화산리	1361	도	4,368	45	52	7	국(국토교통부)	
31	함양군	수동면	화산리	1104-90	대	3	-	1	1	함양군	
32	함양군	수동면	화산리	1113-56	대	21	-	2	2	함양군	

■ 편입토지조서(소로3-35호선)

순번	위치			지번	지목	지적 (㎡)	편입면적(㎡)			소유자	비고
	시·군	읍·면	동·리				성명				
							601	578	-23		
1	함양군	수동면	화산리	1075-1	구	3	2	2	-	국(국토교통부)	
2	함양군	수동면	화산리	1104-100	대	26	26	26	-	함양군	
3	함양군	수동면	화산리	1104-101	대	30	30	30	-	함양군	
4	함양군	수동면	화산리	1104-105	대	10	10	10	-	함양군	
5	함양군	수동면	화산리	1104-106	대	16	16	16	-	함양군	

경 남 공 보

제2641호

2023. 11. 9.(목)

순번	위치			지번	지목	지적 (㎡)	편입면적(㎡)			소유자	비고
	시·군	읍·면	동·리				기정	변경	증감	성명	
6	함양군	수동면	화산리	1104-107	도	7	7	7	-	김*선	
7	함양군	수동면	화산리	1104-108	전	2	2	2	-	함양군	
8	함양군	수동면	화산리	1104-126	도	51	4	-	-4	김*순	
9	함양군	수동면	화산리	1104-127	도	1	1	1	-	김*순	
10	함양군	수동면	화산리	1104-33	구	60	9	9	-	장*식	
11	함양군	수동면	화산리	1104-91	대	12	1	1	-	함양군	
12	함양군	수동면	화산리	1104-92	도	53	1	-	-1	함양군	
13	함양군	수동면	화산리	1104-98	대	13	13	13	-	함양군	
14	함양군	수동면	화산리	1104-99	전	10	10	10	-	함양군	
15	함양군	수동면	화산리	1111-6	도	268	3	-	-3	함양군	
16	함양군	수동면	화산리	1113-56	대	21	19	18	-1	함양군	
17	함양군	수동면	화산리	1113-57	대	10	10	10	-	함양군	
18	함양군	수동면	화산리	1113-58	대	24	24	24	-	함양군	
19	함양군	수동면	화산리	1113-59	대	10	10	10	-	함양군	
20	함양군	수동면	화산리	1113-60	대	14	14	14	-	함양군	
21	함양군	수동면	화산리	1114-23	대	6	6	6	-	배*경	
22	함양군	수동면	화산리	1114-24	대	3	3	3	-	박*재	
23	함양군	수동면	화산리	1348-9	구	3,197	3	3	-	국(농림축산식품부)	
24	함양군	수동면	화산리	1361	도	4,368	377	363	-14	국(국토교통부)	

■ 편입토지조서(소로3-37호선)

순번	위치			지번	지목	지적 (㎡)	편입면적(㎡)			소유자	비고
	시·군	읍·면	동·리				기정	변경	증감	성명	
							435	444	9		
1	함양군	수동면	화산리	1104-42	대	707	5	-	-5	김*순	
2	함양군	수동면	화산리	1104-92	도	53	2	10	8	함양군	
3	함양군	수동면	화산리	1104-93	도	11	11	11	-	함양군	
4	함양군	수동면	화산리	1104-94	대	5	5	5	-	함양군	
5	함양군	수동면	화산리	1104-95	대	3	3	3	-	함양군	
6	함양군	수동면	화산리	1104-96	도	32	32	32	-	함양군	
7	함양군	수동면	화산리	1109-12	도	134	134	134	-	함양군	
8	함양군	수동면	화산리	1110-15	도	8	8	8	-	함양군	
9	함양군	수동면	화산리	1110-16	대	2	2	2	-	함양군	
10	함양군	수동면	화산리	1110-17	도	31	10	16	6	함양군	
11	함양군	수동면	화산리	1110-8	대	53	4	-	-4	문지* 외 2	
12	함양군	수동면	화산리	1361	도	4,368	219	223	4	국(국토교통부)	

경 남 공 보

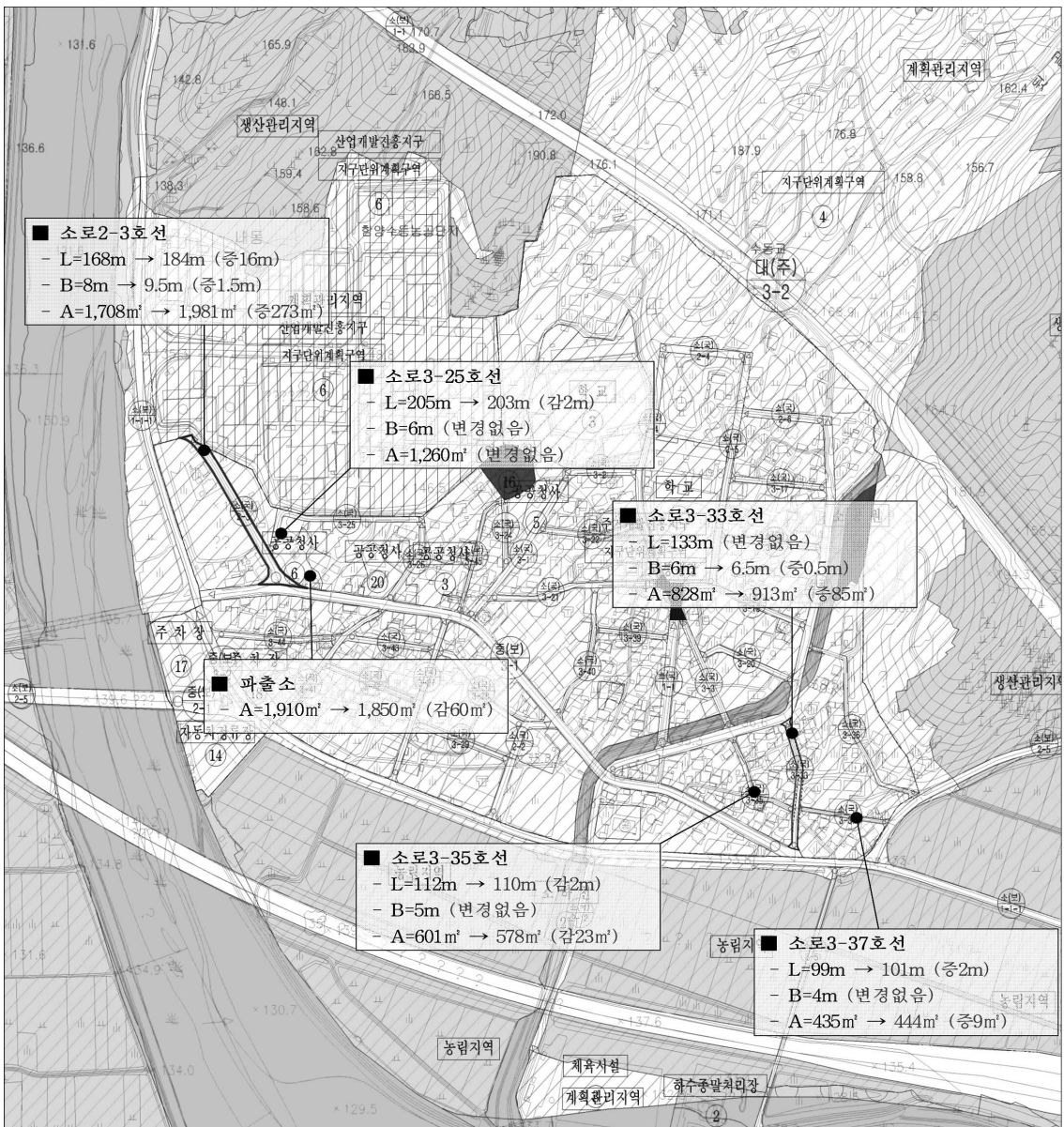
제2641호

2023. 11. 9.(목)

■ 편입토지조서(파출소)

순번	위치			지번	지목	지적 (㎡)	편입면적(㎡)			소유자 성명	비고
	시·군	읍·면	동·리				기정	변경	증감		
							1,877	1,850	-27		
1	함양군	수동면	화산리	1254-2	임	3	1	1	-	국(기획재정부)	
2	함양군	수동면	화산리	1254-3	대	1,860	1,854	1,849	-5	국(경찰청)	
3	함양군	수동면	화산리	1254-16	대	22	22	-	-22	국(경찰청)	

■ 군관리계획 결정(변경)도



제408회 경상남도의회 임시회 제2차 본회의(2023. 10. 24.)의결을 거친 경상남도교육청 중소기업제품 구매촉진 조례를 이에 공포한다.

경상남도교육감 박종훈 ①

2023년 11월 9일

● **경상남도 조례 제5548호**

경상남도교육청 중소기업제품 구매촉진 조례

제1조(목적) 이 조례는 교육행정기관 및 학교의 경상남도 내 중소기업제품을 우선 구매함으로써 중소기업의 경쟁력 향상과 경영안정을 도모하고 지역경제 활성화에 이바지함을 목적으로 한다.

제2조(정의) ① 이 조례에서 사용하는 용어의 뜻은 다음과 같다.

1. “교육행정기관”이란 「경상남도교육청 행정기구 설치 조례」에 따른 본청, 직속기관, 교육지원청 및 교육지원청 소속기관을 말한다.
2. “학교”란 「유아교육법」 제7조제2호의 공립유치원과 「초·중등교육법」 제3조제2호의 공립학교를 말한다.
3. “중소기업제품”이란 중소기업자가 생산하는 물품(용역·공사를 포함한다)을 말한다.
4. “중소기업자”란 다음 각 목의 어느 하나에 해당하는 자를 말한다.

가. 「중소기업기본법」 제2조에 따른 중소기업자

나. 「중소기업협동조합법」 제3조에 따른 중소기업협동조합

② 제1항에서 정하는 것 외에 이 조례에서 사용하는 용어의 뜻은 「중소기업제품 구매촉진 및 판로지원에 관한 법률」(이하 “법”이라 한다)에서 정하는 바에 따른다.

제3조(교육감의 책무) 경상남도교육감(이하 “교육감”이라 한다)은 교육행정기관 및 학교의 경상남도(이하 “도”라 한다) 내 중소기업제품 구매를 촉진하기 위하여 필요한 시책을 수립·시행하여야 한다.

제4조(적용 범위) 이 조례는 도내 교육행정기관 및 학교에 적용한다.

제5조(구매계획 등) ① 교육감은 법 제5조에 따라 경상남도교육청 중소기업제품 구매계획(이하 “구매계획”이라 한다)을 수립하여야 한다.

② 교육감은 구매계획 수립 시 「중소기업제품 구매촉진 및 판로지원에 관한 법률 시행령」(이하 “영”이라 한다) 제4조제3항에 따라 중소기업제품 구매목표비율을 정해야 한다.

경 남 공 보

제2641호

2023. 11. 9.(목)

- ③ 교육감은 영 제12조제2항에 따른 중소기업부장관의 요청이 있는 경우 우선구매 대상 기술개발 제품의 구매목표비율을 달성하기 위하여 노력하여야 한다.
- ④ 교육감은 구매계획을 중소기업자가 알 수 있도록 경상남도교육청 누리집(홈페이지) 등에 게시할 수 있다.

제6조(실태조사) 교육감은 교육행정기관 및 학교의 중소기업제품 구매를 촉진하기 위하여 필요한 경우 중소기업제품 구매 실적 및 현황 등에 관하여 실태조사를 할 수 있다.

제7조(사립학교 권장 및 지원) ① 교육감은 학교법인 및 사립학교(유치원은 제외한다) 경영자가 도내 중소기업제품을 구매할 수 있도록 권장할 수 있다.

- ② 교육감은 학교법인 및 사립학교 경영자의 중소기업제품 구매촉진을 위하여 필요한 행정적 지원을 할 수 있다.

제8조(포상) 교육감은 중소기업제품의 구매촉진에 기여한 개인 및 기관, 단체 등을 포상할 수 있다.

부 칙

이 조례는 공포한 날부터 시행한다.

◇ 제정 이유 ◇

교육청 등 교육행정기관과 학교에 도내 중소기업 제품의 구매를 촉진하여 중소기업의 이미지 제고와 경쟁력 향상을 도모하고 지역경제 활성화에 이바지하고자 함

◇ 주요 내용 ◇

- 가. 조례의 목적, 정의 및 교육감의 책무를 규정함(안 제1조부터 제3조까지)
- 나. 경상남도교육청 중소기업제품 구매계획에 관한 사항을 규정함(안 제5조)
- 다. 실태조사에 관한 사항을 규정함(안 제6조)
- 라. 사립학교에 대한 권장 및 지원 사항을 규정함(안 제7조)

제408회 경상남도의회 임시회 제2차 본회의(2023. 10. 24.)의결을 거친 경상남도교육청 통합재정안정화기금 설치 및 운용 조례 일부개정조례를 이에 공포한다.

경상남도교육감 박종훈 ㉠

2023년 11월 9일

● **경상남도 조례 제5549호**

경상남도교육청 통합재정안정화기금 설치 및 운용 조례 일부개정조례

경상남도교육청 통합재정안정화기금 설치 및 운용 조례 일부를 다음과 같이 개정한다.

제4조제2항 중 “다음”을 “제1항제1호에 따른 전입금으로 다음”으로, “금액을 제1항에 따른 전입금으로”를 “금액 범위 내에서 제6조의 경상남도교육청 통합재정안정화기금운용심의위원회(이하 ‘심의위원회’라 한다)의 심의를 거쳐 교육감이 결정한 금액을”로 하고, 같은 항 제1호 및 제2호를 각각 다음과 같이 하며, 같은 항에 제3호 및 제4호를 각각 다음과 같이 신설한다.

1. 직전 회계연도 결산서상 세입결산액이 전년 대비 100분의 20 이상 증가한 경우, 그 초과분의 100분의 10 이상에 해당하는 금액
2. 직전 회계연도 결산서상 순세계잉여금의 100분의 20 이상에 해당하는 금액
3. 당해 연도 보통교부금 중 기준재정수요로 산정한 재정안정화 지원액
4. 그 밖에 교육감이 필요하다고 인정하는 금액

제4조제3항을 제4항으로 하고, 같은 항(중전의 제3항) 제1호 중 “과거 3년 평균 금액”을 “직전년도”로 하며, 같은 항 제5호를 다음과 같이 하고, 같은 항 제6호 중 “경비의 지출”을 “경우”로 하며, 같은 조에 제3항을 다음과 같이 신설한다.

5. 교육정책사업, 학생복지 등의 사업추진을 위해 기금 사용이 필요하다고 인정되는 경우

③ 교육감은 제2항 각 호의 요건이 두가지 이상 동시에 해당하는 경우 금액이 큰 항목을 선택하여 적립할 수 있다.

제4조제4항(중전의 제3항) 각 호 외의 부분 본문 중 “운용한다”를 “운용하되, 한 회계연도에 전년도 말 기준 적립금 총액의 80퍼센트를 초과하여 사용할 수 없다”로 하고, 같은 항 각 호 외의 부분 단서를 다음과 같이 한다.

다만, 지방채의 원리금 상환에 충당할 경우는 그러하지 아니하다.

경 남 공 보

제2641호

2023. 11. 9.(목)

제7조의 제목 “(위원의 위촉 해제)”를 “(위원의 해촉)”으로 하고, 같은 조 제목 외의 부분 중 “위원의 위촉을 해제”를 “위원을 해촉”으로 한다.

제12조 중 “2023년 12월 31일”을 “2028년 12월 31일”로 한다.

부 칙

이 조례는 공포한 날로부터 시행한다.

◇ 개정 이유 ◇

- 가. 통합제정안정화기금의 존속기한이 만료되어 「지방자치단체 기금관리기본법」 제4조에 따라 존속기한 연장하고자 함
- 나. 적립금액 기준 및 용도 등 필요한 사항을 보완하여 통합제정안정화기금을 효율적으로 관리·운영하고자 함

◇ 주요 내용 ◇

- 가. 기금 존속기한 연장
 - '23. 12. 31. → '28. 12. 31.
- 나. 기금 적립기준 마련
 - 직전 회계 세입결산액 전년 대비 100분의 20 초과
 - 직전 회계 순세계잉여금 100분의 20 해당하는 금액
- 다. 기금사용 한도액 변경: 70% → 80%

제408회 경상남도의회 임시회 제2차 본회의(2023. 10. 24.)의결을 거친 경상남도교육청 행정기구 설치 조례 일부개정조례를 이에 공포한다.

경상남도교육감 박종훈 ㉠

2023년 11월 9일

● **경상남도 조례 제5550호**

경상남도교육청 행정기구 설치 조례 일부개정조례

경상남도교육청 행정기구 설치 조례 일부를 다음과 같이 개정한다.

제3장제15절(제51조의2부터 제51조의4까지)을 다음과 같이 신설한다.

제15절 경상남도교육청 학교급식연구소 맛봄

제51조의2(설치) ① 법 제32조 및 학교급식법 제3조에 따라 양질의 학교급식이 안전하게 제공될 수 있도록 경상남도교육청 학교급식연구소 맛봄(이하 “학교급식연구소”라 한다)을 둔다.

② 학교급식연구소는 경상남도 창원시 마산합포구 진전면 의산삼일로 234-23에 둔다.

제51조의3(소장) 학교급식연구소에 소장을 두고, 소장은 교육감의 명을 받아 소관 사무를 총괄하며, 소속 공무원을 지휘·감독한다.

제51조의4(직무) 학교급식연구소장은 다음 사항을 관장한다.

1. 학교급식 정책 연구 과제 수행에 관한 사항
2. 영양·식생활 교육 자료 개발·보급에 관한 사항
3. 영양·식생활 전시·체험 운영에 관한 사항
4. 학교급식관계자 연수 및 식재료 안전성 검사에 관한 사항
5. 그 밖에 교육감이 필요하다고 인정하여 정하는 사항

부 칙

이 조례는 2024년 1월 1일부터 시행한다.

◇ 개정 이유 ◇

‘경상남도교육청 학교급식연구소 맛봄’ 직제 반영

◇ 주요 내용 ◇

신설기관‘경상남도교육청 학교급식연구소 맛봄’설치 목적·명칭·위치·소장 및 직무 규정

제408회 경상남도의회 임시회 제2차 본회의(2023. 10. 24.)의결을 거친 경상남도교육청 다자녀 학생 교육비 지원에 관한 조례 일부개정조례를 이에 공포한다.

경상남도교육감 박종훈 인

2023년 11월 9일

● **경상남도 조례 제5551호**

경상남도교육청 다자녀 학생 교육비 지원에 관한 조례 일부개정조례

경상남도교육청 다자녀 학생 교육비 지원에 관한 조례 일부를 다음과 같이 개정한다.

제2조제1호 중 “셋 이상”을 “두 자녀 이상의”로, “자녀 중 셋째 이후”를 “자녀인”으로 한다.

부 칙

이 조례는 2024년 3월 1일부터 시행한다.

◇ 개정 이유 ◇

다자녀 학생의 범위를 둘 이상 자녀를 양육하는 가정의 자녀인 학생으로 확대하여 저출산 대응기반을 마련코자 함

◇ 주요 내용 ◇

다자녀 학생 기준 개정(안 제2조)

- (현행) 셋 이상 양육하는 가정의 자녀 중 셋째 이후 학생
 - ※ 3자녀 이상, 셋째 이후
- (변경) 두 자녀 이상의 자녀를 양육하는 가정의 자녀인 학생
 - ※ 2자녀 이상, 첫째부터

제408회 경상남도의회 임시회 제2차 본회의(2023. 10. 24.)의결을 거친 경상남도교육청 교원 및 공무원 등에 대한 직무관련 사건 소송비용 지원 조례를 이에 공포한다.

경상남도교육감 박종훈 ㉠

2023년 11월 9일

● **경상남도 조례 제5552호**

경상남도교육청 교원 및 공무원 등에 대한 직무관련 사건 소송비용 지원 조례

제1조(목적) 이 조례는 경상남도교육청 교원 및 공무원 등이 직무수행과 관련하여 수사를 받거나 기소 또는 피소된 경우 소송비용을 지원함으로써 능동적 업무수행을 보장하고 정당한 권익을 보호하는 것을 목적으로 한다.

제2조(정의) 이 조례에서 사용하는 용어의 뜻은 다음과 같다.

1. “교원”이란 경상남도교육청(이하 “교육청”이라 한다) 소속으로서 다음 각 목의 어느 하나에 해당하는 사람을 말한다.
 - 가. 「초·중등교육법」 제19조제1항의 교원

나. 「유아교육법」 제20조제1항의 교원

다. 「교육공무원법」 제32조제1항에 따라 임용된 기간제교원

2. “공무원등”이란 교육청 소속이거나 경상남도교육감(이하 “교육감”이라 한다)의 지도·감독을 받는 사람으로서 다음 각 목의 어느 하나에 해당하는 사람을 말한다.

가. 「지방공무원법」 제2조에 따른 공무원

나. 「초·중등교육법」 제22조의 산학겸임교사·명예교사 및 강사

다. 「사립학교법」 제2조제1호의 사립학교(「유아교육법」 제2조 제2호의 유치원은 제외한다)에서 임용한 사무직원

라. 「경상남도교육청 교육공무직원 채용 등에 관한 조례」 제2조제3호의 교육공무직원

3. “직무관련 사건”이란 교원 및 공무원 등이 법령이나 자치법규 등에 따른 정당한 직무 수행으로 인하여 수사를 받거나 기소 또는 피소된 민사 또는 형사 사건을 말한다.

4. “소송비용”이란 직무관련 사건 종결 또는 확정시까지 소요된 비용으로서 변호사 선임비용(수사 입회비용을 포함한다), 송달료, 인지대, 증인신청비용, 감정비용, 공증비용 등 소송 진행 관련 비용을 말한다.

5. “관리책임자”란 학교, 유치원 및 교육청 직속기관 등에서 법령 및 자치법규에 따라 소방안전관리자 또는 안전보건관리책임자(안전·보건관리자 등도 포함한다) 등으로 선임·신고된 교원 및 공무원 등을 말한다.

제3조(소송비용 지원) 교육감은 직무관련 사건의 당사자에게 제9조에 따른 경상남도교육청 소송비용지원심의위원회(이하 “심의위원회”라 한다)의 심의를 거쳐 소송비용을 지원할 수 있다.

제4조(공제제도 우선 신청 등) ① 직무관련 사건의 당사자는 제7조제1항에 따른 소송비용 지원 신청을 하기 전에 교원배상책임보험 등 소송비용을 지원 받을 수 있는 공제제도를 우선 신청하여야 한다.

② 제1항에도 불구하고 교육감은 다음 각 호의 사람에게 소송비용을 지원할 수 있다.

1. 공제제도에 따른 지원을 우선 신청 하였으나, 지급이 되기 전으로 소송 준비를 위한 비용의 지원이 시급하다고 교육감이 인정하는 사람
2. 공제제도에 따른 지원을 받았으나 추가적인 지원이 필요하다고 교육감이 인정하는 사람

제5조(소송비용 지원 기준 등) ① 교육감이 직무관련 사건의 당사자에게 지원하는 소송비용의 기준은 다음 각 호와 같다.

1. 민사소송의 피고가 된 경우 상소심은 원심에서 승소한 경우에 한하여 지원할 것. 다만, 상소심에서 승소 판결이 확정된 경우 원심에서 패소하였다는 이유로 지원하지 않은 금액은 각 심급별 소송비용의 범위에서 직무관련 사건의 당사자가 실제 지출한 비용을 지원할 수 있다.

2. 수사과정의 피의자가 된 경우 검찰의 기소 전 단계까지만 지원할 것. 다만, 형사소송에서 무죄판결이 확정된 경우 별표의 각 심급별 지원금액(승소사례금은 제외한다) 범위에서 직무관련 사건의 당사자가 각 심급별로 실제 지출한 비용을 지원할 수 있다.

② 제1항제1호에도 불구하고 교육감 등과 같이 피소되었을 경우에는 교육감 등의 소송대리인과 같은 변호사를 선임하여 지원할 수 있다. 이 경우 소송비용을 추가로 지원하지 아니한다.

③ 제1항제1호 및 제2호에도 불구하고 교육감은 관리책임자가 타인의 고의, 과실로 인하여 발생한 사고로 민사 또는 형사사건의 당사자가 된 경우에는 심의위원회의 의결을 거쳐 직무관련 사건에 준하여 소송비용을 각 심급별로 지원할 수 있다.

④ 소송비용의 지급기준 및 구비서류는 별표와 같다. 다만, 경상남도 외 지역의 변호사를 선임하여야 하는 경우 등 교육감이 필요하다고 인정하는 경우에는 심의위원회의 의결을 거쳐 별표의 기준을 초과하여 지원할 수 있다.

제6조(소송비용 지원 제외) 교육감은 직무관련 사건 당사자가 다음 각 호의 어느 하나에 해당하는 경우에는 소송비용을 지원하여서는 아니 된다.

1. 고의 또는 중과실이 명백히 인정되는 경우
2. 업무상 배임, 횡령, 사기, 금품수수, 향응, 뇌물, 청탁 등 비리사건에 연관된 정황이 명백히 인정되는 경우
3. 해당 사건과 관련하여 중징계처분을 받은 경우
4. 그 밖에 제1호부터 제3호까지에 준하는 경우에 해당하여 소송비용을 지원하는 것이 부적합하다고 교육감이 인정하는 경우

제7조(소송비용 지원 절차 등) ① 직무관련 사건의 당사자가 제3조에 따른 소송비용을 지원 받으려는 경우에는 별지 제1호서식의 소송비용 지원 신청서를 작성하여 교육감에게 제출하여야 한다.

② 교육감은 특별한 사유가 없는 한 소송비용 지원 신청서를 제출받은 날로부터 30일 이내에 심의위원회의 심의를 거쳐 지원 여부를 결정하여야 한다.

③ 소송비용의 지원 절차 및 시기 등 구체적인 사항은 교육감이 따로 정한다.

제8조(소송비용 환수 등) ① 교육감은 다음 각 호의 어느 하나에 해당하는 경우에는 제3조에 따라 지원한 소송비용을 전액 환수하여야 한다.

1. 민사소송에서 고의 또는 중대한 과실이 있다는 이유로 패소 판결이 확정된 경우
2. 형사사건에서 기소유예 처분 또는 형사소송에서 유죄판결이 확정된 경우
3. 제6조 각 호의 어느 하나에 해당하는 사람에게 소송비용을 지원한 경우

② 직무관련 사건의 당사자가 소송비용을 지원 받은 후 패소한 당사자 또는 국가 등으로부터 다음 각 호의 어느 하나에 해당하는 비용을 받은 경우에는 해당 비용을 반환하여야 한다.

1. 「민사소송법」에 따른 소송비용
2. 「형사소송법」에 따른 무죄판결 보상비용
3. 교원배상책임보험 등 공제제도에서 보상하는 소송비용

③ 소송비용 환수 및 반환 절차 등 구체적인 사항은 교육감이 따로 정한다.

④ 제5조제3항에 따라 소송비용을 지원받은 사건이 타인의 오·작동 등 사고 발생을 예측하기 어렵거나 직무의 곤란성 등의 참작 사유가 있을 때는 심의위원회의 의결을 거쳐 환수할 소송비용을 감면할 수 있다.

⑤ 제4항에 따라 감면받으려는 경우에는 별지 제2호 서식의 소송비용 환수액 감면신청서를 작성하여 교육감에게 제출하여야 한다.

제9조(심의위원회 설치 및 기능) 교육감은 소송비용 지원에 관한 다음 각 호의 사항을 심의하기 위하여 심의위원회를 둔다.

1. 교원 및 공무원등의 직무활동이 소송비용 지원 대상에 해당되는지에 관한 조사 및 판단
 2. 소송비용 지원
 3. 소송비용 환수
 4. 그 밖에 교육감이 소송비용을 체계적으로 지원하기 위하여 필요하다고 인정하는 사항
- ② 제7조제1항에 따라 소송비용 지원을 신청한 직무관련 사건의 당사자는 위원장의 승인을 받아 심의위원회에 출석하여 의견을 진술할 수 있다.
- ③ 심의위원회는 조사 및 심의에 필요한 경우 직무관련 사건의 당사자 또는 관련자 등을 출석시켜 의견을 듣거나 자료 제출을 요구할 수 있다.

제10조(심의위원회의 구성) ① 심의위원회는 위원장 및 부위원장 각 1명을 포함하여 7명 이내의 위원으로 구성하며, 위원장과 부위원장은 위원 중에서 호선한다.

- ② 위원은 당연직 위원과 위촉직 위원으로 구성하며 당연직위원은 정책기획관·학교정책국장·행정국장이 되고, 위촉직 위원은 법률·소송 관련분야에서 3년 이상의 실무경험이 있는 외부전문가 4명을 교육감이 위촉한다.
- ③ 위촉직 위원의 임기는 2년으로 하고, 한 차례만 연임할 수 있다. 다만, 보궐위원의 임기는 전임위원의 임기의 남은 기간으로 한다.
- ④ 심의위원회 위원이 다음 각 호의 어느 하나에 해당하는 경우에는 협의회의 심의에서 제외된다.
1. 위원이나 그 배우자 또는 배우자였던 사람이 해당 안건의 당사자이거나 그 안건의 당사자와 공동권리자 또는 공동의무자인 경우
 2. 위원이 해당 안건의 당사자와 친족이거나 친족이었던 경우
 3. 위원이 해당 안건에 대하여 증언, 진술, 자문, 연구, 용역 또는 감정을 한 경우
 4. 위원이나 위원이 속한 법인이 해당 안건의 당사자의 대리인이거나 대리인이었던 경우
 5. 그 밖에 위원이 심의 안건과 직접적인 이해관계가 있다고 인정되는 경우
- ⑤ 당사자는 제4항에 따른 제외사유가 있거나 위원에게 공정한 심의·의결을 기대하기 어려운 사정이 있는 경우에는 위원회에 기피 신청을 할 수 있고, 위원회는 의결로 기피 여부를 결정한다. 이 경우 신청의 대상인 위원은 그 의결에 참여하지 못한다.
- ⑥ 위원이 제4항 각 호에 따른 제외 사유에 해당하는 경우에는 스스로 해당 안건의 심의·의결에서 회피(回避)하여야 한다.
- ⑦ 위원장은 위원회를 대표하고, 위원회의 업무를 총괄한다.
- ⑧ 위원장이 부득이한 사유로 직무를 수행할 수 없을 때에는 부위원장이 그 직무를 대행하고, 위원장과 부위원장이 모두 부득이한 사유로 그 직무를 수행할 수 없을 때에는 위원장이 미리 지명한 위원이 그 직무를 대행한다.

제11조(심의위원회의 운영) ① 심의위원회의 회의는 위원장이 필요하다고 인정하거나 재적위원 3분의1 이상의 요구가 있을 때 위원장이 소집한다.

경 남 공 보

제2641호

2023. 11. 9.(목)

- ② 위원회의 회의는 재적위원 과반수의 출석으로 개의하고, 출석위원 과반수의 찬성으로 의결한다.
- ③ 위원장은 회의 개최 7일 전까지 회의일시, 장소, 안건 등 회의에 필요한 사항을 위원에게 통보하여야 한다. 다만, 긴급하고 불가피한 사유로 통보할 수 없는 경우는 예외로 한다.
- ④ 위원회의 회의는 다음 각 호의 어느 하나에 해당되는 경우에는 서면으로 심의·의결할 수 있다.
 - 1. 위원장이 긴급 또는 부득이한 사유로 회의 개최가 곤란하다고 판단하는 경우
 - 2. 심의할 안건의 내용이 단순하고 경미한 경우
- ⑤ 심의위원회의 사무를 처리하기 위하여 간사 1명을 두되, 간사는 정책기획관 법무담당 사무관이 된다.
- ⑥ 위원회에 참석한 위촉직 위원에게는 예산의 범위에서 수당 등을 지급할 수 있다.
- ⑦ 이 조례에서 규정한 사항 외에 심의위원회의 운영 등에 필요한 사항은 심의위원회의 의결을 거쳐 위원장이 정한다.

제12조(비밀준수 의무) 심의위원회 위원 및 관계 공무원은 업무를 수행하는 과정에서 알게 된 비밀을 누설하여서는 아니 된다.

제13조(소송결과 제출) 소송비용을 지급받은 직무관련 사건 당사자는 각 심급이 끝날 때마다 별지 제3호서식의 소송결과 보고서를 교육감에게 제출하여야 한다.

부 칙

제1조(시행일) 이 조례는 공포한 날부터 시행한다.

제2조(소송비용 지원에 관한 적용례) 이 조례는 시행일 현재 진행 중인 직무관련 사건 및 관리책임자에 관한 소송에 대해서도 적용한다.

[별표]

소송비용의 지급기준 및 구비서류

1. 착수금

구분	지급기준		소송비용청구시의 구비서류	
	사건별	착수금		
민 사 소 송	가. 본안사건	(1) 소송목적의 값을 산정할 수 없는 경우	<ul style="list-style-type: none"> ◦ 300만원 이내 	<ul style="list-style-type: none"> ◦ 신청서 ◦ 소가증명원 ◦ 선임계약서
		(2) 소송목적의 값을 산정할 수 있는 경우 (소송목적의 값을 기준으로 한다)	「변호사 보수외 소송비용 산입에 관한 규칙」 [별표]에 따르되, 최대 500만 원 이내로 한다.	
	나. 환송심		<ul style="list-style-type: none"> ◦ 본안사건 착수금의 100분의 50 이내 	
형 사 소 송	<ul style="list-style-type: none"> ◦ 수사단계, 형사재판 	<ul style="list-style-type: none"> ◦ 각 심급별 700만원 이내 	<ul style="list-style-type: none"> ◦ 신청서 ◦ 선임계약서 ◦ 판결문, 고소장, 공소장 (기타 형사 피의 자임을 인정할 수 있는 서류) 	
기 타	<ul style="list-style-type: none"> ◦ 가처분신청 	<ul style="list-style-type: none"> ◦ 본안사건 착수금의 100분의 10 	<ul style="list-style-type: none"> ◦ 신청서 	
	<ul style="list-style-type: none"> ◦ 헌법재판소 관할 ◦ 대법원 전속관할 	<ul style="list-style-type: none"> ◦ 1,000만원 이내 		

2. 승소사례금

사건별 승소사례금의 지급기준	소송비용청구시의 구비서류
<p>가. 최종심에서 소송목적의 값 기준 100분의 50 이상 승소로 확정된 경우에만 각 심급별 소송목적의 값 기준 승소사례금을 지급하되, 착수금에 승소비용을 곱한 금액을 지급한다. (다만, 하급심에서 소송물 가액 기준 100분의 50 이상 승소한 뒤 상급심에서 소송대리인이 과실 없이 변경된 경우 하급심 승소비용에 따른 금액은 지급한다.)</p> <p>나. 소의 취하, 청구의 포기·인낙(화해권고결정, 조정, 조정에 갈음하는 결정 형식의 경우도 포함한다)의 경우에는 착수금의 100분의 50 으로 한다.</p> <p>다. 화해 및 조정 시에는 착수금에 100분의 50에 경제적 이익의 비율을 곱한 금액으로 한다.</p> <p>라. 소송사건이 상급심에 계류 중인 때에 수임변호사·변리사가 해당 사건의 소송대리를 스스로 사임한 경우에는 하급심에서 승소하였더라도 승소사례금은 지급하지 아니한다.</p> <p>※ 형사소송에서는 승소사례금 지급을 하지 아니한다.</p>	<ul style="list-style-type: none"> ◦ 신청서 ◦ 선임계약서 ◦ 판결문 ◦ 확정증명원 ◦ 소송비용액 확정결정 신청접수증

경 남 공 보

제2641호

2023. 11. 9.(목)

3. 그 밖의 비용

지급기준	구비서류
가. 인지대 : 실제로 필요한 금액 나. 송달료 : 실제로 필요한 금액 다. 검증비 : 실제로 필요한 금액 라. 감정료 : 실제로 필요한 금액 마. 증인여비 : 「경상남도교육감 소속 지방공무원 여비 조례」 준용 바. 복사비 등 그 밖의 경비	· 신청서 · 인지·송달료의 납입영수증 · 검증비·감정료 등 납부명령서 중 해당서류

※ 착수금과 승소사례금 지급 시 부가가치세는 별도로 지급한다.

◇ 제정 이유 ◇

경상남도교육청 교원 및 공무원 등이 정당한 직무수행 과정에서 수사를 받거나 기소 또는 피소된 경우 소송비용을 지원하여 교원의 학습지도권, 교권 보장과 함께 공무원 등의 적극행정 활성화를 위한 지원체계를 마련하여 공무수행의 안전성을 확보하고자 함

◇ 주요 내용 ◇

- 가. 조례의 목적, 정의를 규정함(안 제1조 및 제2조)
- 나. 소송비용 지원 기준에 관한 사항을 규정함(안 제5조)
- 다. 소송비용 지원 제외에 관한 사항을 규정함(안 제6조)
- 라. 경상남도교육청 소송비용지원심의위원회의 설치, 구성 및 운영에 관한 사항을 규정함
(안 제9조부터 제11조까지)
- 마. 소송결과 제출에 관한 사항을 규정함(안 제13조)

제408회 경상남도의회 임시회 제2차 본회의(2023. 10. 24.)의결을 거친 경상남도교육청 학습부진 학생에 대한 교육 지원 조례 일부개정조례를 이에 공포한다.

경상남도교육감 박종훈 ㉠

2023년 11월 9일

● **경상남도 조례 제5553호**

경상남도교육청 학습부진 학생에 대한 교육 지원 조례 일부개정조례

경상남도교육청 학습부진 학생에 대한 교육 지원 조례 일부를 다음과 같이 개정한다.

제명 “경상남도교육청 학습부진 학생에 대한 교육 지원 조례”를 “경상남도교육청 학업에 어려움을 겪는 학생에 대한 교육 지원 조례”로 한다.

제1조 중 “학습부진”을 “학업에 어려움을 겪는”으로 한다.

제2조 각 호 외의 부분 중 ““학습부진”을 ““학업에 어려움을 겪는”으로, “학생 중 「장애인 등에 대한 특수교육법」 제15조에 따른 학습장애를 지닌 특수교육대상자로 선정되지 아니한 학생”을 “학생”으로 하고, 같은 조 제1호 중 “「초·중등교육법」 제28조제1항제1호에 따른 성격장애”를 “성격장애”로, “학생”을 “학생 중 「장애인 등에 대한 특수교육법」 제15조에 따른 학습장애를 지닌 특수교육대상자로 선정되지 아니한 학생”으로 하며, 같은 조 제2호를 다음과 같이 하고, 같은 조에 제3호를 다음과 같이 신설한다.

2. 학업 중단 학생

3. 학업 중단의 징후가 발견되거나 학업 중단의 의사를 밝힌 학생 등 학업 중단 위기에 있는 학생 제3조 중 “학습부진”을 “학업에 어려움을 겪는”으로, “교육과정을 탄력적”을 “수업일수와 교육과정을 신축적”으로, “마련하여야 하고, 각종”을 “마련하고, 각종 교재 및”으로 한다.

제4조제1항 중 “학습부진 학생”을 “학업에 어려움을 겪는 학생의 학습능력 향상”으로 하고, 같은 조 제2항제2호 중 “학습부진”을 “학업에 어려움을 겪는”으로 하며, 같은 항 제3호 및 제4호를 각각 다음과 같이 하고, 같은 항 제9호 중 “학습부진”을 “학업에 어려움을 겪는”으로 한다.

3. 학업에 어려움을 겪는 학생을 위한 교재 및 학습 프로그램 개발·보급에 관한 사항

4. 「초·중등교육법」(이하 “법”이라 한다) 제28조제6항에 따른 교원 연수에 관한 사항 제5조 제목 외의 부분을 제1항으로 하고, 같은 조 제1항(중전의 제목 외의 부분)을 다음과 같이 하며, 같은 조에 제2항 및 제3항을 각각 다음과 같이 신설한다.

- ① 교육감은 학업에 어려움을 겪는 학생에 대한 교육의 체계적 실시를 위하여 매년 실태조사를 실시하여야 한다.
- ② 교육감은 제1항에 따른 실태조사를 기초로 학업에 어려움을 겪는 학생의 현황 및 교육 상황에 대한 데이터베이스를 구축·운영할 수 있다.
- ③ 제2항에 따른 데이터베이스의 구축 및 운용에 필요한 정보 수집 범위, 방법, 절차, 보존기간 등은 법 제28조제10항 및 같은 법 시행령 제54조의2에 따른다.

제6조제1항 및 제2항 중 “학습부진”을 각각 “학업에 어려움을 겪는”으로 하고, 같은 항 중 “학칙이 정하는”을 “교육감이 정하는 수업일수의”로, “학교장”을 “교육감”으로 하며, 같은 조 제3항을 다음과 같이 한다.

- ③ 교원은 법 제28조제6항에 따른 연수를 이수하여야 하고, 교육감은 이를 지도·감독 및 지원하여야 한다.

제7조 각 호 외의 부분 중 “학습부진 학생 교육 지원에”를 “학업에 어려움을 겪는 학생 교육 지원에”로, “학습부진 학생 교육 지원협의회”를 “학업에 어려움을 겪는 학생 교육 지원협의회”로 하고, 같은 조 제2호 및 제3호 중 “학습부진”을 각각 “학업에 어려움을 겪는”으로 한다.

제8조제2항제4호 중 “학습부진”을 “학업에 어려움을 겪는”으로 한다.

부 칙

제1조(시행일) 이 조례는 공포한 날부터 시행한다.

제2조(협의회에 대한 경과조치) 이 조례 시행 당시 중전의 규정에 따른 경상남도 학습부진 학생 교육 지원협의회는 제7조의 개정규정에 따른 경상남도 학업에 어려움을 겪는 학생 교육 지원협의회로 본다.

◇ 개정 이유 ◇

학업에 어려움을 겪는 학생들의 학습능력 향상 및 정상적인 학교생활을 지원하여 이들이 건강한 사회 구성원으로 성장하도록 하는 데 필요한 사항을 규정하고, 현행 조례의 상위법인 「초·중등교육법」이 개정되어 2023. 6. 28. 시행됨에 따라 현행 조례의 용어와 내용을 수정하고자 함

◇ 주요 내용 ◇

- 가. 「경상남도교육청 학업에 어려움을 겪는 학생에 대한 교육 지원 조례」로 조례 제명을 변경함 (안 제명)
- 나. 학업에 어려움을 겪는 학생의 정의를 확대하여 규정함(안 제2조)
- 다. 학업에 어려움을 겪는 학생에 대한 교육의 체계적 실시를 위하여 매년 실태조사를 실시하도록 함(안 제5조제1항)
- 라. 학업에 어려움을 겪는 학생에 대한 데이터베이스 구축 및 운용에 관한 사항을 신설함 (안 제5조제2항)

경상남도교육청 직속기관 및 교육지원청 소속기관 이용 등에 관한 조례 시행규칙 일부 개정규칙을 다음과 같이 공포한다.

경상남도교육감 박 종 훈 ㉠

2023년 11월 9일

● **경상남도 교육규칙 제933호**

**경상남도교육청 직속기관 및 교육지원청 소속기관 이용 등에 관한 조례
시행규칙 일부개정규칙**

경상남도교육청 직속기관 및 교육지원청 소속기관 이용 등에 관한 조례 시행규칙 일부를 다음과 같이 개정한다.

제3장의 제목 “경상남도립공공도서관”을 “경상남도교육청 공공도서관”으로 한다.

제7조제2항 및 제3항을 각각 다음과 같이 한다.

② 공공도서관의 휴관일은 다음 각 호와 같다.

1. 매주 월요일

2. 「관공서의 공휴일에 관한 규정」에서 정한 공휴일(다만, 일요일은 개관하되 일요일과 다른 공휴일이 겹치는 경우에는 휴관)

3. 장서 점검 및 시설공사 등을 위한 임시휴관일(이 경우 관장은 휴관하는 사유와 기간을 사전에 누리집 등에 공고)

③ 제2항에도 불구하고 월요일에 자료실을 개관하는 도서관은 다음 각 호와 같고, 해당 도서관의 토요일과 일요일 자료실 개관 시간은 오전 9시부터 오후 6시까지로 한다.

1. 경상남도교육청 창원도서관

2. 경상남도교육청 마산도서관

3. 경상남도교육청 김해도서관

4. 경상남도교육청 마산지혜의바다도서관

5. 경상남도교육청 김해지혜의바다도서관

제8조를 삭제한다.

부 칙

이 규칙은 공포한 날부터 시행한다.

◇ 개정 이유 ◇

경상남도교육청 공공도서관 월요일 열람실 개방, 직속 공공도서관 및 지혜의바다도서관 월요일 자료실 개방, 전일근무제 개선 등 달라진 공공도서관 운영 실정 반영

◇ 주요 내용 ◇

가. 경상남도교육청 공공도서관 명칭 개정(안 제3장)

- 경상남도립공공도서관 → 경상남도교육청 공공도서관

나. 경상남도교육청 공공도서관 개관 및 휴관 사항 개정(안 제7조2항)

다. 월요일 자료실 개관 도서관 및 개관시간 규정(안 제7조3항)

라. 전일근무제 규정 사항 삭제(안 제8조)

경상남도교육청행정심판위원회 운영 규칙 일부개정규칙을 다음과 같이 공포한다.

경상남도교육감 박 종 훈 ㉠

2023년 11월 9일

● 경상남도 교육규칙 제934호

경상남도교육청행정심판위원회 운영 규칙 일부개정규칙

경상남도교육청행정심판위원회 운영 규칙 일부를 다음과 같이 개정한다.

제2조제1항 중 “30명”을 “35명”으로 하고, 같은 조 제2항제1호 중 “총무과장”을 “초등교육과장, 중등교육과장, 진로교육과장, 민주시민교육과장, 총무과장, 재정과장”으로 한다.

부 칙

이 규칙은 공포한 날부터 시행한다.

◇ 개정 이유 ◇

학교폭력 사안의 행정심판 청구 급증에 따라 학교 현장 상황의 이해를 높이고 내실있는 심의가 이뤄질 수 있도록 학생 교육 및 학교폭력 관련 전문성을 가진 내부 공무원의 행정심판위원회 인력풀 확대

◇ 주요 내용 ◇

가. 행정심판위원회 인력풀 구성 인원 확대(안 제2조 1항)

- 30명 → 35명

나. 행정심판위원회 내부 위원구성 개정(안 제2조 2항)

- 초등교육과장, 중등교육과장, 진로교육과장, 민주시민교육과장, 재정과장

경상남도교육청 부정청탁 및 금품등 수수의 신고사무 처리 지침 일부개정지침을 다음과 같이 공포한다.

경상남도교육감 박 종 훈 ㉠

2023년 11월 9일

● 경상남도 교육훈령 제185호

경상남도교육청 부정청탁 및 금품등 수수의 신고사무 처리 지침 일부개정지침

경상남도교육청 부정청탁 및 금품등 수수의 신고사무 처리지침 일부를 다음과 같이 개정한다.

제3조제1항을 제목 외의 부분으로 하고, 같은 조 제목 외의 부분(중전의 제1항) 본문 중 “직속기관에는 운영지원부장(운영지원과장, 감리1과장)을, 교육지원청”을 “직속기관(분원 포함)에는 운영지원부장(운영지원과장)을, 교육지원청(소속기관 포함)”으로 한다.

제1장에 제3조의2를 다음과 같이 신설한다.

제3조의2(적용 범위) ① 이 지침은 경상남도교육감 소속 공무원과 그 밖에 다른 법률에 따라 그 자격·임용·교육훈련·복무·보수·신분보장 등에 있어서 공무원으로 인정된 사람, 경상남도 내 공·사립의 각급 학교(유치원 포함)의 장과 교직원 및 학교법인의 임직원에게 적용한다.

② 다음 각 호의 어느 하나에 해당하는 자(이하 “공무수행사인”이라 한다)도 적용 범위에 해당된다.

1. 법령에 따라 설치된 각종 위원회의 위원 중 공직자가 아닌 위원
2. 법령에 따라 경상남도교육청의 권한을 위임·위탁받은 법인·단체 또는 그 기관의 장 또는 직무를 수행하는 자
3. 법령에 따라 공무상 심의·평가 등을 하는 개인 또는 법인·단체

제4조에 제3항을 다음과 같이 신설한다.

③ 청탁방지담당관은 상담을 요청한 내용의 성격이 일반민원에 해당하는 경우 「민원 처리에 관한 법률」 제2조제1호에 따른 “민원”으로 접수하여 처리할 수 있다.

제5조제2항에 단서를 다음과 같이 신설한다.

다만, 신고자가 직접방문하지 않고 신고하는 경우에는 접수증 교부를 생략할 수 있다.

제6조 중 “(neis)를”을 “(neis)을”로 한다.

제11조에 단서를 다음과 같이 신설한다.

다만, 신고의 취소에도 불구하고 법 위반 사실이 명백하고, 다음 각 호의 어느 하나에 해당하는 조치의 필요성이 뚜렷한 경우에는 신고를 종결하지 않고 조치를 할 수 있다.

제11조에 제1호 및 제2호를 각각 다음과 같이 신설한다.

1. 법 제7조제4항, 제5항 및 제9조제5항에 따른 조치
2. 영 제5조(영 제13조제2항, 제19조제2항, 제31조에 의해 준용되는 경우를 포함) 또는 제9조제1호(영 제13조제2항, 제20조제3항, 제31조에 의해 준용되는 경우를 포함)에 따른 조치

부 칙

이 훈령은 발령한 날부터 시행한다.

◇ 개정 이유 ◇

현행 제도 운영 방법을 개선하고, 청탁방지담당관 지정사항을 보완하여 신고사무를 더욱 효율적으로 운영하고자 함

◇ 주요 내용 ◇

- 가. 조직 개편사항 반영 및 직속기관 분원, 교육지원청 소속기관을 포함하여 청탁방지담당관 지정사항 개정(안 제3조)
- 나. 지침 적용 범위 신설(안 제3조의2)
- 다. 신고 상담의 성격에 따라 민원으로 처리할 수 있도록 규정(안 제4조)
- 라. 신고자의 신고취소에도 불구하고 법 위반 사실이 명백한 경우 등에 한하여 종결하지 않고 조치할 수 있도록 하는 단서 조항 규정(안 제11조)

● 낙동강유역환경청 고시 제2023-616호

하천점용(변경)허가 고시

하천법 시행령 제38조에 따라 아래와 같이 하천점용(변경) 허가를 하였기에 이를 고시합니다.

2023년 11월 9일

낙동강유역환경청장

하천의 명칭	낙동강(국가하천)
점용자 성명 및 주소	성명 : 김해시장(도시개발과) 주소 : 경상남도 김해시 김해대로 2401
점 용 위 치 및 면적	위치 : 경상남도 김해시 대동면 월촌리 12-1번지 외 12필지 일원 면적 : 4,698㎡
점 용 목 적 및 시 설 개 요	○ 변경사유 : 송수관 추진공법(도달구 측 원형작업구를 통한 강관압입) 변경에 따른 변경 ○ 점용목적 : 대동침단산업단지 배수펌프장(토출관로) 설치 ○ 시설개요 : - 토출관로(D2,600, 3열) 및 수문펌프실 1개소 - 송수관로(내관D600, 외관D1,400 1열) - 원형작업구(D3000, 관보호공으로 일부 존치)
점 용 기 간	2018년 6월 18일부터 2023년 12월 31일까지

● 낙동강유역환경청 고시 제2023-617호

하천점용허가 고시

하천법 시행령 제38조에 따라 아래와 같이 하천점용 허가를 하였기에 이를 고시합니다.

2023년 11월 9일

낙동강유역환경청장

하천의 명칭	낙동강(국가하천)
점용자 성명 및 주소	성명 : 밀양시장(관광진흥과) 주소 : 경상남도 밀양시 밀양대로 2047
점 용 위 치 및 면적	위치 : 경상남도 밀양시 하남읍 명례리 1082-27번지 일원 면적 : 9,739㎡
점 용 목 적 및 시 설 개 요	○ 점용목적 : 밀양아리랑 오토캠핑장 조성 ○ 시설개요 : 캠핑장 50면(잔디블럭), 연결로 설치 L=209m - 이동식 샤워실 2개, 이동식 화장실 1개, 간이용수대 등 - 상수관 L=325.0m, 오수관 L=336.0m 등 - 콘크리트 포장 A=1,260.0㎡, 잔디블럭 A=3,528㎡ 등
점 용 기 간	2023년 11월 3일부터 2028년 12월 31일까지

● 낙동강유역환경청 고시 제2023-618호

하천점용허가 고시

하천법 시행령 제38조에 따라 아래와 같이 하천점용 허가를 하였기에 이를 고시합니다.

2023년 11월 9일

낙동강유역환경청장

하천의 명칭	낙동강(국가하천)
점용자 성명 및 주소	성명 : 한국농어촌공사 창원지사장 주소 : 경상남도 창원시 의창구 대산면 진산대로 406-7
점 용 위 치 및 면적	위치 : 경상남도 창원시 의창구 북면 외산리 1567번지 일원 면적 : 76.4㎡ / 일시 223.9㎡
점 용 목 적 및 시 설 개 요	<ul style="list-style-type: none"> ○ 점용목적 : 외산양수장 수리시설 개보수 사업 ○ 시설개요 : 유입펌프동 76.4㎡, 공사용 임시도로 223.9㎡ <ul style="list-style-type: none"> - 유입펌프동 1식, 기계공사 1식, 전기 및 부대공사 1식 - 유입수조 1식, 이송관로 교체(D1000) L=72.0m - 펌프 철거 및 재설치 1식 - 수배전반 및 변압기 설치 1식
점 용 기 간	2023년 11월 3일부터 2028년 12월 31일까지

● **낙동강유역환경청 고시 제2023-619호**

하천점용허가 고시

하천법 시행령 제38조에 따라 아래와 같이 하천점용 허가를 하였기에 이를 고시합니다.

2023년 11월 9일

낙동강유역환경청장

하천의 명칭	낙동강(국가하천)
점용자 성명 및 주소	성명 : (재)마산교구천주교회유지재단 대표 주소 : 경상남도 창원시 마산합포구 진전면 죽현로 72
점 용 위 치 및 면적	위치 : 경상남도 밀양시 하남읍 명례리 1329-12번지 외 2필지 일원 면적 : 14㎡ / 일시 56㎡
점 용 목 적 및 시 설 개 요	○ 점용목적 : 야외 화장실(명례성지) 건립에 따른 오수관 및 오수맨홀 설치 ○ 시설개요 : 오수관 및 오수맨홀 설치 - 이중벽 PE관(D200mm) L=51.0m, 오수맨홀 2개소
점 용 기 간	2023년 11월 6일부터 2028년 12월 31일까지

● **낙동강유역환경청 고시 제2023-621호**

하천점용허가 고시

하천법 시행령 제38조에 따라 아래와 같이 하천점용 허가를 하였기에 이를 고시합니다.

2023년 11월 9일

낙동강유역환경청장

하천의 명칭	가화천(국가하천)
점용자 성명 및 주소	성명 : 주식회사 엘지유플러스 대표(경남인프라팀) 주소 : 서울특별시 용산구 한강대로 32
점 용 위 치 및 면적	위치 : 경상남도 진주시 내동면 유수리 870번지 일원 면적 : 0.11㎡
점 용 목 적 및 시 설 개 요	○ 점용목적 : 가화천 실시간 모니터링 CCTV 통신회선 제공용 전주 설치 ○ 시설개요 : - 통신전주 1본(H=8m)
점 용 기 간	2023년 11월 07일부터 2028년 12월 31일까지