

활기찬 경남

행복한 도민



경상남도

[www.gyeongnam.go.kr](http://www.gyeongnam.go.kr)

공보

제2645호 2023. 12. 7.(목)

## 입 법 예 고

제2023-57호 「경상남도 행정기구 설치 조례 시행규칙」 일부개정규칙안 입법예고………… 8

## 고 시

제2023-546호	경상남도 도지정기록물 지정 변경 고시(수정)…………… 10	
제2023-547호	2023년도 제3회 추가경정예산 고시(도 홈페이지 고시)	
제2023-549호	공유수면 점용·사용 공사완료 고시…………… 11	
제2023-550호	선소항(지방어항) 개발계획(변경) 및 지형도면 고시…………… 11	
제2023-551호	지방하천 지정(구간) 변경 고시(주교천, 황천강)…………… 17	
제2023-552호	하천구역 결정(변경) 및 지형도면 고시(주교천, 황천강)…………… 18	
제2023-553호	홍수관리구역의 결정(변경) 및 지형도면 고시(주교천, 황천강)…………… 175	
제2023-554호	하천기본계획(변경) 고시(주교천, 황천강)…………… 180	
제2023-555호	2024년 장기수선계획의 조정교육, 주택관리업자 및 관리사무소장에 대한 교육 업무 위탁 고시…………… 185	
제2023-556호	밀양 도시관리계획(시설:학교) 결정(변경) 고시…………… 186	
제2023-557호	산림사업법인 등록취소 고시(도 홈페이지 고시)	
제2023-558호	2023년 대봉산자연휴양림 조성계획 변경(2차) 승인 고시(도 홈페이지 고시)	
제2023-559호	2023년 산삼자연휴양림 조성계획변경 승인 고시(도 홈페이지 고시)	
제2023-560호	보호수 지정해제 고시…………… 189	
제2023-561호	농업진흥지역 해제 고시…………… 190	
제2023-563호	지적재조사지구 변경 고시…………… 192	
제2023-564호	도로구역 결정(변경) 및 지형도면 고시…………… 194	
제2023-566호	비관리청 항만개발사업 시행허가 고시…………… 209	
제2023-567호	양산도시관리계획(시설 : 공공청사, 도로) 결정(변경) 고시…………… 210	
제2023-568호	양산도시관리계획(시설 : 교통광장) 결정(변경) 고시…………… 212	
제2023-570호	영운항(지방어항) 어항구역 지형도면 고시…………… 213	

공 고

- 제2023-2121호 「경상남도 장애인권익옹호기관 운영 위탁기관」 선정결과 공고  
(도 홈페이지 공고)
- 제2023-2122호 2024 경남청년정책네트워크 실무운영팀 선발을 위한 청년정책기획자 양성  
과정 교육생 모집(도 홈페이지 공고)
- 제2023-2123호 문화재수리업자 행정처분 공고(도 홈페이지 공고)
- 제2023-2124호 「백전 자연재해위험개선지구 정비사업 기본 및 실시설계 용역」 공법 선정을  
위한 기술제안서 제출 안내 공고(도 홈페이지 공고)
- 제2023-2125호 공사 제한입찰경쟁 공고(긴급)(G2B 공고)
- 제2023-2126호 종합공사를 시공하는 건설사업자 과태료 부과 공고(도 홈페이지 공고)
- 제2023-2127호 매장문화재 공고..... 216
- 제2023-2128호 2023년 제8회 경상남도 공무원노동자 채용시험 공고(도 홈페이지 공고)
- 제2023-2129호 용역 입찰 공고(긴급)(G2B 공고)
- 제2023-2130호 소액수의 견적제출 안내 공고(G2B 공고)
- 제2023-2131호 소액수의 견적제출 안내 공고(G2B 공고)
- 제2023-2132호 소액수의 견적제출 안내 공고(G2B 공고)
- 제2023-2133호 2023년 지역특화 문화예술 행사 지원 사업(2차) 모집 공고(도 홈페이지 공고)
- 제2023-2134호 2024년 경남 120 민원콜센터 시스템 유지보수 용역 제안서 평가위원회  
예비위원 모집공고(도 홈페이지 공고)
- 제2023-2135호 제출안건 공고(도 홈페이지 공고)
- 제2023-2136호 소액수의 견적제출 안내 공고(G2B 공고)
- 제2023-2137호 소액수의 견적제출 안내공고(G2B 공고)
- 제2023-2138호 비영리민간단체 등록(변경) 공고..... 217
- 제2023-2139호 2024년 119특수대응단 기간제근로자 채용 계획(도 홈페이지 공고)
- 제2023-2140호 공용차량 매각 전자입찰 공고(아반떼 하이브리드)(온비드 공고)
- 제2023-2141호 시설물유지관리업 업종전환 신청에 따른 종합공사를 시공하는 건설업 등록  
공고(도 홈페이지 공고)
- 제2023-2142호 시설물유지관리업 업종전환 신청에 따른 종합공사를 시공하는 건설업 등록  
공고(도 홈페이지 공고)
- 제2023-2143호 경상남도 재난관리자원 통합관리센터 임대·관리 용역(G2B 공고)

# 경 남 공 보

제2645호

2023. 12. 7.(목)

제2023-2144호	용역 입찰 공고[2024년 경남 120 민원콜센터 시스템 유지보수 용역] (G2B 공고)	
제2023-2145호	소액수의 견적제출 공고(G2B 공고)	
제2023-2146호	고병원성 조류인플루엔자(AI) 발생 방지를 위한 가금농장 방사사육금지 행정 명령 공고(도 홈페이지 공고)	
제2023-2147호	도시가스 공급관 및 정압기 공사계획 변경 공고(도 홈페이지 공고)	
제2023-2148호	종합공사를 시공하는 건설사업자 행정처분 공고(도 홈페이지 공고)	
제2023-2149호	제33회 경상남도 자원봉사상 수상자 선정 공고(도 홈페이지 공고)	
제2023-2150호	경상남도 명예도민감사관 선발 공고(도 홈페이지 공고)	
제2023-2151호	종합공사를 시공하는 건설업 등록 공고(도 홈페이지 공고)	
제2023-2152호	공인 등록 공고.....	218
제2023-2153호	종합공사를 시공하는 건설업 등록말소 공고(도 홈페이지 공고)	
제2023-2154호	종합공사를 시공하는 건설업 등록말소 공고(도 홈페이지 공고)	
제2023-2155호	보호수 지정해제 예정공고.....	219
제2023-2156호	시설물유지관리업 업종전환 신청에 따른 종합공사를 시공하는 건설업 등록 공고(도 홈페이지 공고)	
제2023-2157호	개인정보 제3자 제공사항 공고(도 홈페이지 공고)	
제2023-2158호	종합공사를 시공하는 건설업 등록말소 공고(도 홈페이지 공고)	
제2023-2161호	후원방문판매업 폐업신고 공고.....	222
제2023-2162호	종합공사를 시공하는 건설사업자 행정처분(영업정지) 공시송달 공고.....	223
제2023-2163호	소액수의 견적제출 안내공고(G2B 공고)	
제2023-2164호	2024 경남청년정책네트워크 회원 모집 공고(도 홈페이지 공고)	
제2023-2165호	소액수의 견적제출 안내공고(G2B 공고)	
제2023-2166호	지역응급의료센터 지정 취소를 위한 청문실시 공시송달 공고.....	224
제2023-2167호	2024년 서부청사 청사시설 청소원 기간제노동자 채용(재공고) 공고 (도 홈페이지 공고)	

알 림

창원시 고시 제2023-233호	창원도시관리계획(용도지역) 결정(변경) 및 지형도면 고시.....	230
창원시 고시 제2023-235호	창원국가산업단지 개발계획 변경 및 개발사업[삼정자근린공원 조성 사업] 실시계획 변경 승인, 지형도면 고시.....	232

# 경 남 공 보

제2645호

2023. 12. 7.(목)

창원시 고시 제2023-236호	창원도시계획시설(달천공원) 공원조성계획 결정(변경) 및 지형도면 고시..... 258
창원시 고시 제2023-238호	창원도시관리계획(학교) 결정(변경) 및 지형도면, 창원도시계획시설(학교:성지여자고등학교)사업 시행자 지정 및 실시계획 인가 고시..... 262
창원시 공고 제2023-2468호	창원도시계획시설(중로3-8호선 외 3개)사업 공사완료 공고..... 264
진주시 고시 제2023-230호	진주도시계획시설(중로1-136호선)사업 사업시행자 지정 및 실시계획 인가 고시..... 265
진주시 고시 제2023-231호	진주도시계획시설(시설:근린광장42, 근린광장43) 실시계획(변경)인가 고시..... 266
진주시 고시 제2023-234호	진주도시계획시설(공원:장재공원) 실시계획(변경)인가 고시..... 272
통영시 고시 제2023-164호	개발행위허가 제한지역 해제 및 지형도면 고시..... 278
통영시 고시 제2023-166호	통영 애조원지구 도시개발사업 실시계획인가 변경 고시..... 279
사천시 고시 제2023-290호	사천도시관리계획(재정비) 결정(변경) 고시..... 281
사천시 고시 제2023-291호	사천도시계획시설[교통시설:남부 주차장③(대교노외주차장)]사업 실시계획 변경인가 고시..... 348
밀양시 고시 제2023-306호	밀양도시관리계획(시설:학교) 결정(변경) 지형도면 고시..... 351
밀양시 고시 제2023-308호	도시계획시설(도로, 수도공급설비)사업 실시계획 변경인가 고시... 354
거제시 고시 제2023-335호	도시계획시설(공원:근린공원)사업 시행자 지정 및 실시계획인가 고시..... 355
거제시 고시 제2023-337호	도시계획시설(도로: 중로3-37호선 외 2개 호선, 아주천)사업 시행자 지정 및 실시계획인가 고시..... 357
거제시 고시 제2023-338호	도시계획시설(폐기물처리 및 재활용시설)사업 실시계획(변경)인가 고시..... 361
거제시 고시 제2023-339호	도시계획시설(항만:예구항)사업 사업시행자 지정 및 실시계획인가 고시..... 363
거제시 공고 제2023-2510호	도시계획시설(도로:중로3-34호선,소로3-113호선)사업 시행자 지정, 실시계획인가, 도시관리계획 결정(변경) 및 사업인정을 위한 열람 공고..... 365
거제시 공고 제2023-2511호	도시계획시설(공원:어린이공원)사업 실시계획(변경)인가를 위한 열람 공고..... 367
거제시 공고 제2023-2531호	도시계획시설(사회복지시설)사업 실시계획(변경)인가를 위한 열람 공고..... 369

# 경 남 공 보

제2645호

2023. 12. 7.(목)

거제시 공고 제2023-2535호	도시계획시설(도로:중로2-24호선, 소로1-64호선, 소로2-75호선) 사업 실시계획(변경)인가를 위한 열람공고..... 371
거제시 공고 제2023-2536호	도시계획시설(도로:중로2-35호선, 소로1-64호선, 소로2-78호선) 사업 실시계획(변경)인가를 위한 열람공고..... 376
양산시 고시 제2023-346호	주택건설사업계획변경승인 고시..... 380
양산시 고시 제2023-350호	양산 도시계획시설사업 「도시계획도로 소1-15호선 개설공사」 실시 계획(변경)인가 고시..... 382
양산시 고시 제2023-352호	양산 도시계획시설사업 「용당 청소년수련시설 조성 및 도시계획도로 소2-592호선 개설공사」 실시계획(변경)인가 고시..... 384
양산시 고시 제2023-353호	양산 도시계획시설사업 「도시계획도로 소1-12호선 개설공사」 실시 계획(변경)인가 고시..... 389
양산시 고시 제2023-356호	주남도시계획도로(대2-6호선)개설공사 실시계획(변경)인가 고시 ..... 390
양산시 고시 제2023-357호	영산대~와지공단간 도시계획도로(대2-4호선)개설공사 실시계획 (변경)인가 고시..... 398
양산시 고시 제2023-358호	양산 도시계획시설사업 「경남외국어고등학교 조성사업」 실시계획 (변경)인가 고시..... 405
양산시 고시 제2023-359호	명동도시계획도로(소2-74호선)개설공사 실시계획(변경)인가 고시 ..... 407
양산시 고시 제2023-360호	양산 도시계획시설사업 「청소년수련시설부지 조성공사」 실시계획 (변경)인가 고시..... 411
양산시 고시 제2023-361호	양산도시관리계획(유원지) 세부시설 결정(변경), 지형도면 고시 및 양산 도시계획시설사업 「하북체육공원 제3구장 조성사업」 실시계획 (변경)인가 고시..... 413
양산시 공고 제2023-3220호	양산 도시계획시설사업 「상북 대석 완충녹지(101호) 조성사업」 실시 계획(변경)인가를 위한 열람 공고..... 418
양산시 공고 제2023-3252호	양산 도시계획시설사업 「평산근린공원 조성사업」 실시계획(변경)인가 를 위한 열람 공고..... 420
양산시 공고 제2023-3253호	양산 도시계획시설사업 「도시계획도로(중3-25, 중3-10호선) 개설 공사」 실시계획(변경)인가를 위한 열람 공고..... 422
양산시 공고 제2023-3255호	양산 도시계획시설사업 「웅상지구 폐기물처리시설 조성사업」 실시 계획(변경)인가를 위한 열람 공고..... 425

# 경 남 공 보

제2645호

2023. 12. 7.(목)

양산시 공고 제2023-3257호	양산 도시계획시설사업 『도시계획시설[차량검사 및 면허시설(검사소), 완충녹지, 도시계획도로] 조성사업』 실시계획(변경)인가를 위한 열람 공고..... 428
의령군 고시 제2023-181호	의령군계획시설(문화시설:나눔복합센터) 실시계획(변경)인가 고시· 432
의령군 고시 제2023-182호	의령군계획시설(국립농산물품질관리원 의령사무소) 실시계획인가(변경)고시..... 433
함안군 고시 제2023-118호	군계획시설(문화시설:함안박물관)사업 실시계획 인가 고시..... 434
함안군 공고 제2023-1582호	군관리계획(시설-도로:소로3-5호선) 결정(경미한 변경) 및 실시계획인가를 위한 공람·공고..... 437
고성군 고시 제2023-225호	고성군계획시설[도로(중로3-1호선), 완충녹지: 고성오투기] 조성공사 사업시행자 변경 지정 고시..... 439
고성군 고시 제2023-227호	고성군계획시설[도로(중로3-1호선), 완충녹지: 고성오투기] 조성공사 실시계획 변경 인가 고시..... 440
하동군 고시 제2023-219호	하동군관리계획(공공청사:하동소방서, 도로:소로1-104호선) 결정(변경) 및 지형도면고시, 하동군계획시설(공공청사:하동소방서)사업 실시계획인가(변경)고시..... 443
산청군 공고 제2023-992호	군계획시설(공원: 단계공원)사업 공사완료 공고..... 446
산청군 공고 제2023-1001호	군계획시설(공원: 한마음어린이공원)사업 공사완료 공고..... 447
함양군 고시 제2023-212호	함양군계획시설[공설자연장지, 소로1-20호선(진입도로)] 실시계획인가(경미한 변경) 고시..... 448
함양군 공고 제2023-1323호	백연 군계획시설도로(소로1-34호선) 개설공사 실시계획 인가를 위한 의견청취 공람·공고..... 452
경상남도농업기술원 공고 제2023-53호	소액수의 견적서 제출 안내 공고(G2B 공고)
경남도립남해대학 공고 제2023-161호	2024년도 경남도립남해대학 기간제노동자(간호사) 모집 공고(도 홈페이지 공고)
경남도립남해대학 공고 제2023-162호	2024년 경남도립남해대학 대학회계직원 채용계획 공고(도 홈페이지 공고)
경남도립남해대학 공고 제2023-163호	소액수의 견적서 제출 안내 공고(G2B 공고)
경상남도수산자원연구소 공고 제2023-50호	스마트양식 통합관리시스템 유지관리 용역 공고(협상에 의한 계약)(G2B 공고)
경상남도수산자원연구소 공고 제2023-52호	소액수의 견적서 제출 안내 공고(G2B 공고)
경상남도수산안전기술원 공고 제2023-52호	연구교습어장 기자재(산소발생장치) 매각 입찰 재공고(온비드 공고)

# 경 남 공 보

제2645호

2023. 12. 7.(목)

경상남도도로관리사업소 공고 제2023-354호	소액수의 견적서 제출 안내 공고(G2B 공고)
경상남도도로관리사업소 공고 제2023-355호	소액수의 견적서 제출 안내 공고(G2B 공고)
경상남도도립미술관 공고 제2023-12호	2024경남도립미술관 기간제노동자(학예인턴) 채용 서류전형 합격자 및 면접시험 시행계획 공고 (도 홈페이지 공고)
경상남도농업인력자원관리원 공고 제2023-44호	경상남도 농업인력자원관리원 원종생산과 청사 CCTV 설치에 따른 행정예고(도 홈페이지 공고)
경상남도교육청 고시 제2023-29호	2023년도 경상남도교육비특별회계 제2회 추가경정 예산 고시..... 457



## 입 법 예 고

### ● 경상남도 입법예고 제2023-57호

#### 「경상남도 행정기구 설치 조례 시행규칙」 일부개정규칙안 입법예고

「경상남도 행정기구 설치 조례 시행규칙」을 개정함에 있어 그 내용과 취지를 주민에게 미리 알려 의견을 듣고자 「행정절차법」 제41조 및 「지방자치단체의 행정기구와 정원기준 등에 관한 규정」 제38조에 따라 다음과 같이 공고합니다.

2023년 12월 7일

경상남도지사

#### 1. 자치법규명

경상남도 행정기구 설치 조례 시행규칙 일부개정규칙안

#### 2. 개정이유

도정 주요정책과 국정과제의 원활한 추진 및 민생 안정과 활력 회복을 위한 도지사의 민생정책 결정을 보좌하는 기관을 신설하고자 하는 것임

#### 3. 주요내용

도지사 보좌기관 신설(안 제4조제4항)

#### 4. 의견제출

이 자치법규의 입법안에 대한 의견이 있는 기관·단체 또는 개인은 2023. 12. 18.(월)까지 경상남도지사(참조 : 정책기획관)에게 제출하여 주시기 바랍니다.

가. 입법예고 사항에 대한 항목별 의견(찬·반 여부와 그 사유)

나. 성명(기관·단체인 경우에는 기관·단체명과 대표자 성명), 주소, 전화번호

다. 보내실 곳 : 경상남도 정책기획관실

1) 주 소 : (51154)경남 창원시 의창구 중양대로 300(사림동)

2) 전 화 : 055-211-2363 (FAX : 055-211-2319)

3) E-mail : okcjs@korea.kr

**붙임** 경상남도 행정기구 설치 조례 시행규칙 일부개정규칙안 1부 끝.

**경상남도규칙 제 호**

**경상남도 행정기구 설치 조례 시행규칙 일부개정규칙안**

경상남도 행정기구 설치 조례 시행규칙 일부를 다음과 같이 개정한다.

제4조제4항 중 “정책특별보좌관, 정무특별보좌관, 공보특별보좌관, 정무보좌관 및 대외협력보좌관을”을 “정책특별보좌관, 정무특별보좌관, 공보특별보좌관, 민생정책특별보좌관, 정무보좌관 및 대외협력보좌관”으로, “정책특별보좌관, 정무특별보좌관, 공보특별보좌관, 정무보좌관 및 대외협력보좌관은”을 “정책특별보좌관, 정무특별보좌관, 공보특별보좌관, 민생정책특별보좌관, 정무보좌관 및 대외협력보좌관은”으로 한다.

**부 칙**

이 규칙은 공포한 날부터 시행한다.

**신·구조문대비표**

현 행	개 정 안
<p>제4조(보좌기관) ① ~ ③ (생략)</p> <p>④ 정책현안 연구·검토, 정무사무 총괄·조정, 대외협력 및 도정 핵심정책 공보 분야에 대한 도지사의 정책결정을 보좌하기 위하여 <u>정책특별보좌관, 정무특별보좌관, 공보특별보좌관, 정무보좌관 및 대외협력보좌관을 두며, 정책특별보좌관, 정무특별보좌관, 공보특별보좌관, 정무보좌관 및 대외협력보좌관은 「지방공무원 임용령」 제3조의2제1호의2에 따른 전문임기제공무원으로 한다.</u></p>	<p>제4조(보좌기관) ① ~ ③ (현행과 같음)</p> <p>④ ----- ----- ----- <u>정책특별보좌관, 정무특별보좌관, 공보특별보좌관, 민생정책특별보좌관, 정무보좌관 및 대외협력보좌관을</u> ---, <u>정책특별보좌관, 정무특별보좌관, 공보특별보좌관, 민생정책특별보좌관, 정무보좌관 및 대외협력보좌관은</u> -----.</p>

고 시

● 경상남도 고시 제2023-546호

경상남도 도지정기록물 지정 변경 고시(수정)

경상남도 도지정기록물 변경사항에 대하여 「경상남도 민간기록물 수집과 관리에 관한 조례」 제8조 및 시행규칙 제7조 규정에 의거 도지정기록물 변경사항을 다음과 같이 수정 고시합니다.

2023년 12월 7일

경상남도지사

1. 고시명 : 경상남도 도지정기록물 지정 변경 고시(수정)

2. 도지정기록물 지정 내용

가. 지정기록물(제1-1호)

지정번호	기록물명	변경	수량	보관장소
제1-1호	일본군 위안부 관련 기록물	변경 전	37,171점	일본군위안부할머니와함께하는 통영거제시민모임(송도자)
	일본군 위안부 관련 기록물	변경 후	38,274점	경상남도기록원

- 변경 사유 : 도지정기록물(제1-1호) 안전한 보존·관리를 위한 위탁관리(보관단체→경남기록원)

- 변경 내용 : 도지정기록물 보관장소 및 수량 변동

3. 지정일 : 공보 고시일(고시한 날부터 시행됨)

● 경상남도 고시 제2023-549호

공유수면 점용·사용 공사완료 고시

「공유수면 관리 및 매립에 관한 법률」 제18조제2항에 따른 점용·사용 공사 완료 신고사항을 수리하였기에 같은 법 제18조제6항에 따라 다음과 같이 고시합니다.

2023년 12월 7일

경상남도지사

1. 점용·사용승인을 받은 자의 성명 및 주소

- 성 명 : 통영해양경찰서장(해양안전과장)
- 주 소 : 경상남도 통영시 광도면 죽림2로 45

2. 공사내용

신청인	장 소	면적(m <sup>2</sup> )	설치하는 인공구조물	공사기간	목적	공사완료 수리일
통영해양경찰서장 (해양안전과장)	거제시 고현동 1106번지선 공유수면	1,858.8m <sup>2</sup> (직접 472.2, 간접 1,386.6)	부유식 접안시설 1식	'23.11.20. ~24.	고현파출소 연안구 조정 접안용 부유식 접안시설 설치	'23.11.30.

● 경상남도 고시 제2023-550호

선소항(지방어항) 개발계획(변경) 및 지형도면 고시

선소항(지방어항)에 대하여 「어촌·어항법」 제17조 및 제19조, 「토지이용규제기본법」 제8조에 따라 다음과 같이 어항개발계획 변경내용 및 지형도면(어항구역)을 고시합니다.

2023년 12월 7일

경상남도지사

# 경 남 공 보

제2645호

2023. 12. 7.(목)

## 1. 어항의 명칭·종류·위치 및 구역

가. 명 칭 : 선소항

나. 종 류 : 지방어항

다. 위 치 : 경상남도 남해군 남해읍 선소리

라. 변경사유

- 계류시설(선착장, 물양장) 확충을 위한 어항개발 및 어항구역의 변경

마. 어항구역

구 분	어 항 구 역(㎡)			비 고
	당 초	변 경	증·감	
육 역	6,943.4	11,453.4	증) 4,510.0	-
수 역	140,906.9	136,396.9	감) 4,510.0	-
합 계	147,850.3	147,850.3	-	-

### 1) 어항 육역

지 목	지 번	공부면적(㎡)	편입면적(㎡)	토지소유자	비 고
제	3-13	2,074.5	2,074.5	경상남도	-
제	3-15	1,295.0	1,295.0	해양수산부	-
제	33-35	1,049.3	1,049.3	경상남도	-
잡	33-36	732.0	732.0	남해군	-
제	33-46	708.3	708.3	경상남도	-
제	33-47	172.3	172.3	경상남도	-
제	33-48	912.0	912.0	경상남도	-
매립예정		4,510.0	4,510.0	-	공유수면 매립기본계획 반영 완료 <sup>1)</sup>
<b>합 계</b>		<b>11,453.4</b>	<b>11,453.4</b>	-	-

주1) 해양수산부 고시 제2023-140호(2023.09.18)

### 2) 어항 수역

구 분	산 출 근 거		
	지점	X	Y
어항구역 수면적	①	150476.0000	283502.0000
	②	150044.5500	283534.0360
	③	150269.0902	283636.7375
어항(수역)은 ③을 중심으로 ①~②을 순차적으로 연결한 원호 내측의 공유수면을 말하며, 그 면적은 140,906.9㎡이고, 매립예정지를 제외한 변경수면적은 136,396.9㎡이다.			

# 경 남 공 보

제2645호

2023. 12. 7.(목)

## 2. 선소항 지방어항 개발계획(변경) 수립

기본시설		단위	당 초	변 경	증·감	비 고
방과제	북방과제	m	255	255	-	
	남방과제	m	160	-	감) 160	· 남측방과호안(87m), 남측선착장(73m)으로 기능전환
	기존방과제	m	63	-	감) 63	· 철거
선착장	남측 선착장	m	-	146	증) 146	· 남방과제에서 기능전환(73m) · 신설 매립(73m)
	동측 선착장	m	-	103	증) 103	· 동측물양장에서 기능전환(53m) · 신설 매립(50m)
물양장	동측 물양장	m	53	-	감) 53	· 동측선착장으로 기능전환(53m)
	서측 물양장	m	60	-	감) 60	· 북측물양장 신설로 매몰
	북측 물양장	m	-	73	증) 73	· 신설 매립(73m)
	남측 물양장	m	-	87	증) 87	· 신설 매립(87m)
호 안	내측	m	174	101	감) 73	· 북측물양장 신설로 매몰(73m)
	외측		77	77	-	
방과 호안		m	-	87	증) 87	· 남방과제에서 기능전환(87m)

## 3. 토지이용계획(변경)

구 분		단위	당 초	변 경	증·감	
기본 시설 기본 시설	방 과 제	북 방 과 제	m <sup>2</sup>	1,766	1,766	-
		남 방 과 제	m <sup>2</sup>	1,259	-	감) 1,259
		기 존 방 과 제	m <sup>2</sup>	627	-	감) 627
	선 착 장	남 측 선 착 장	m <sup>2</sup>	-	1,358.4	증) 1,358.4
		동 측 선 착 장	m <sup>2</sup>	-	1,499	증) 1,499
	물 양 장	동 측 물 양 장	m <sup>2</sup>	473	-	감) 473
		서 측 물 양 장	m <sup>2</sup>	334	-	감) 334
	방 과 호 안		m <sup>2</sup>	-	438	증) 438
	<b>합 계</b>		<b>m<sup>2</sup></b>	<b>4,459.0</b>	<b>5,061.4</b>	<b>증) 602.4</b>
	육상 기능 시설	수 산 기 능 지 원 시 설	위 관 장	m <sup>2</sup>	100	170
보급시설(급수·급유·급빙)			m <sup>2</sup>	53	470	증) 417
어 선 어 구 보 전 시 설		어 구 건 조 및 수 리 장	m <sup>2</sup>	580	830	증) 250
		야 적 장	m <sup>2</sup>	420	1,260	증) 840
		어 구 창 고	m <sup>2</sup>	-	785	증) 785
수 송 시 설		주 차 장	m <sup>2</sup>	967	620	감) 347
		도 로	m <sup>2</sup>	364.4	832	증) 467.6
부 두 뜰		A P R O N	m <sup>2</sup>	-	775	증) 775
편 의 시 설	자 연 체 험 공 간 시 설	m <sup>2</sup>	-	650	증) 650	

# 경 남 공 보

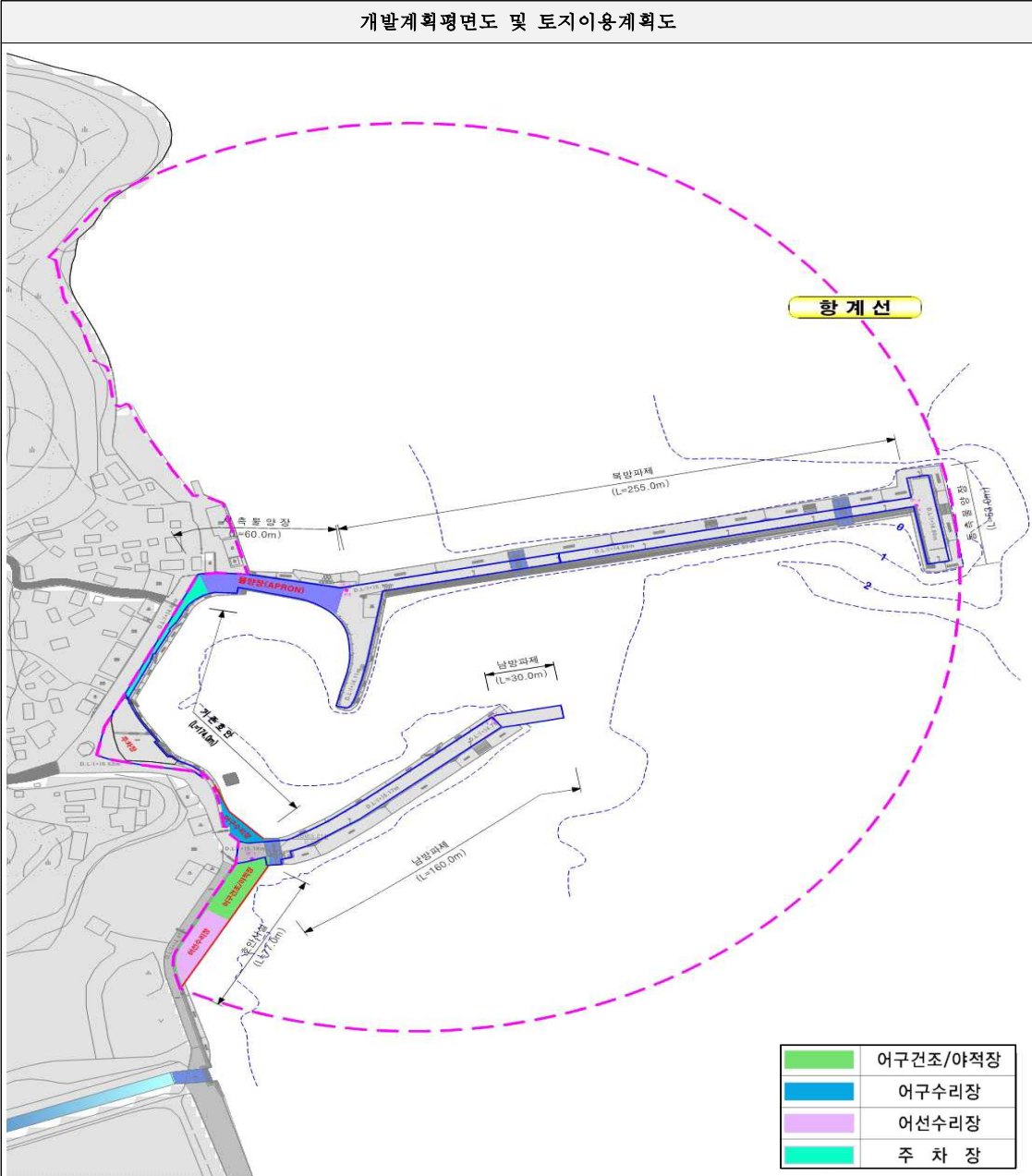
제2645호

2023. 12. 7.(목)

구 분	단 위	당 초	변 경	증·감
합 계	m <sup>2</sup>	2,484.4	6,392.0	증) 3,907.6
총 계	m <sup>2</sup>	6,943.4	11,453.4	증) 4,510.0

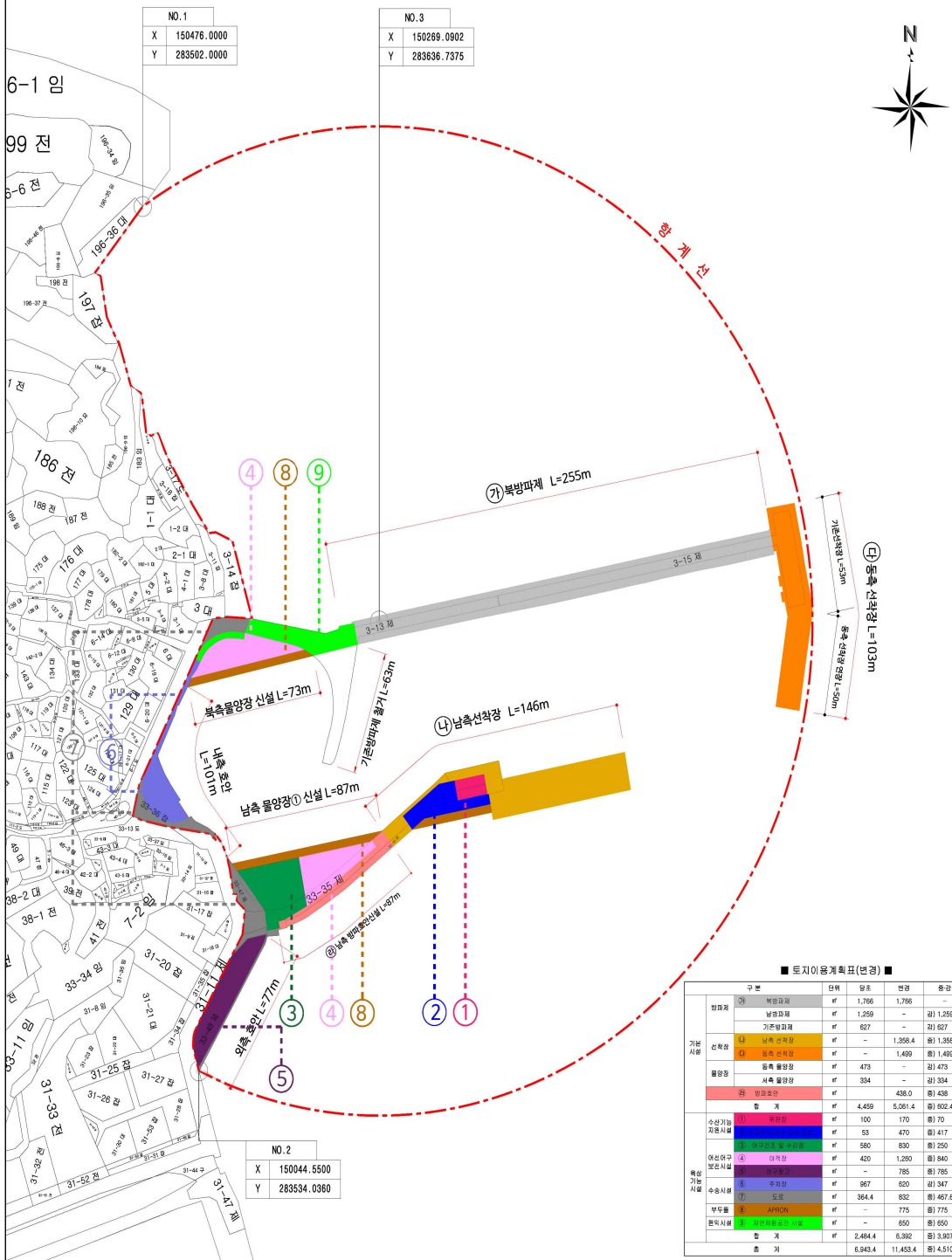
## 4. 관계도서의 열람장소 : 경남도청 어촌발전과, 남해군청 해양발전과

**붙임1** 선소항 개발계획평면도 및 토지이용계획도(당 초)



**붙임2** 선소항 개발계획평면도 및 토지이용계획도(변경)

개발계획평면도 및 토지이용계획도



■ 토지이용계획표(변경) ■

구분	구분	면적	영호	변경	총량	
방파제	기	방파제	㎡	1,766	1,766	
	가	남방파제	㎡	1,259	-	□) 1,259
	나	기존방파제	㎡	627	-	□) 627
	다	북방파제	㎡	-	1,358.4	□) 1,358.4
선착장	가	남측 선착장	㎡	-	1,499	□) 1,499
	나	동측 선착장	㎡	473	-	□) 473
	다	서측 물양장	㎡	334	-	□) 334
	라	방파제	㎡	-	438.0	□) 438
합계	합계	㎡	4,459	5,061.4	□) 602.4	
	합계	㎡	100	170	□) 70	
수생지	가	수생지	㎡	53	470	□) 417
	나	수생지	㎡	580	830	□) 250
	다	수생지	㎡	420	1,280	□) 840
개발지	가	개발지	㎡	-	785	□) 785
	나	개발지	㎡	967	620	□) 347
	다	개발지	㎡	384.4	832	□) 447.6
방위물	가	방위물	㎡	-	775	□) 775
	나	방위물	㎡	-	650	□) 650
	다	방위물	㎡	2,484.4	6,392	□) 3,907.6
합계	합계	㎡	6,943.4	11,453.4	□) 4,510.0	




**붙임3** 선소항 어항구역도



NO. 1	
X	150476.0000
Y	283502.0000

NO. 3	
X	150269.0902
Y	283636.7375



-  어항구역
-  육역
-  수역

● 경상남도 고시 제2023-551호

지방하천 지정(구간) 변경 고시(주교천, 황천강)

「하천법」 제7조 제6항 및 같은 법 시행령 제5조의2에 따라 지방하천 지정(구간)을 변경하고, 같은 법 시행규칙 제3조에 따라 다음과 같이 고시합니다.

2023년 12월 7일

경상남도지사

하천명	하천 등급	당초 변경	하천의 구간			변경사유
			기 점	종 점	연 장 (km)	
주교천	지방 하천	당초	경상남도 하동군 양보면 주교리	경상남도 하동군 고전면 섬진강(국가) 합류점	19.00	2023. 12. 7. 하천기본계획 재수립 (기점 행정구역명 오기, 측량성과를 반영한 하천연장 변경)
		변경	경상남도 하동군 양보면 우복리 71-3번지선 (소류지 여수로 하단)	경상남도 하동군 고전면 전도리 673-17번지선 섬진강(국가) 합류점	19.43 (증 0.43)	
황천강	지방 하천	당초	경상남도 하동군 청암면 목계리	경상남도 하동군 고전면 (섬진강(국가) 합류점)	30.00	2023. 12. 7. 하천기본계획 재수립 (하동댐 하류부 L=20.71km)
		변경	경상남도 하동군 청암면 목계리 산71-5번지선 (목계저수지 여수로 하단)	경상남도 하동군 고전면 신월리 1334-3번지선 (섬진강(국가) 합류점)	31.90	

\* 황천강 하천연장 31.90km : [하동댐 하류부~섬진강(국가) 합류점 20.71km] + [하동댐 구간 3.30km] + [하동댐 상류 기수립 구간(2020.5) 3.56km] + [하동댐 상류 미수립 구간 4.33km]

\* 하동댐 및 상류 미수립 구간은 도상 연장으로 향후 황천강 하천기본계획 수립 시 측량성과를 반영한 하천연장 변경 필요

● **경상남도 고시 제2023-552호**

**하천구역 결정(변경) 및 지형도면 고시(주교천, 황천강)**

「하천법」 제10조 및 「토지이용규제기본법」 제8조에 따라 결정된 하천구역 및 지형도면을 「하천법 시행규칙」 제4조에 따라 다음과 같이 고시하고, 이 구간의 기존 하천구역은 폐지하며 관계서류(토지세목, 지형도면)를 경상남도 수자원과(055-211-6763), 하동군 건설과(055-880-2533)에 비치하고 있으니 관계인은 열람하시기 바랍니다.

**2023년 12월 7일**

**경상남도지사**

하천 명칭	하천 등급	구분	하 천 구 간			면 적 (㎡)	결정(변경)일 및 변경사유
			기 점	종 점	거 리 (km)		
주교천	지방 하천	변경	경남 하동군 양보면 우복리 71-3번지선 (소류지 여수로 하단)	경남 하동군 고전면 전도리 673-17번지선 (섬진강(국가) 합류점)	19.43	1,688,196	2023. 12. 7. 하천기본계획 재수립에 따른 하천구역 변경
황천강	지방 하천	변경	경남 하동군 청암면 평촌리 산161-3번지선 (하동댐 여수로 하단)	경남 하동군 고전면 신월리 1334-3번지선 (섬진강(국가) 합류점)	20.71	2,592,330	2023. 12. 7. 하천기본계획 재수립에 따른 하천구역 변경

첨부서류: 1. 하천구역에 편입된 토지의 세목을 적은 서류  
2. 하천구역이 표시된 지형도면(별도비치)

**하천구역에 편입된 토지의 세목 조사 (주교천)**

연번	소 재 지				지 목	지 적 (㎡)	편입 면적 (㎡)	소 유 자		비고
	시·군	읍·면	동·리	지번				주 소	성 명	
1	하동군	금성면	궁항리	202-1	제	595	595	통영군 통영읍 대화리 **	김**	
2	하동군	금성면	궁항리	202-13	도	20,352	2,628		국(건설부)	
3	하동군	금성면	궁항리	203-1	제	337	337	여수군 조촌면 신농리	김**	
4	하동군	금성면	궁항리	204-1	잡	440	440	통영군 통영읍 대화리 **	김**	
5	하동군	금성면	궁항리	204-2	제	1,521	1,521	통영군 통영읍 대화리 **	김**	
6	하동군	금성면	궁항리	205-1	제	354	354	궁항리	김**	

# 경 남 공 보

제2645호

2023. 12. 7.(목)

연번	소 재 지				지 목	지 적 (㎡)	편입 면적 (㎡)	소 유 자		비고
	시·군	읍·면	동·리	지번				주 소	성 명	
7	하동군	금성면	궁항리	206-1	제	321	321		국(국토교통부)	
8	하동군	금성면	궁항리	207-1	제	152	152	서울 성동구 능동 ***	김**	
9	하동군	금성면	궁항리	208-8	제	255	255		경상남도	
10	하동군	금성면	궁항리	232-3	도	24,916	1,839		국(국토교통부)	
11	하동군	금성면	궁항리	247-1	제	46	46		국(건설부)	
12	하동군	금성면	궁항리	255-1	제	86	86	부산시 사하구 구평동 *****	유**	
13	하동군	금성면	궁항리	255-2	잡	180	180	천안시 쌍용동 *****	박**	
14	하동군	금성면	궁항리	255-3	제	1,445	1,445		경상남도	
15	하동군	금성면	궁항리	255-4	잡	3,405	3,405	천안시 쌍용동 *****	박**	
16	하동군	금성면	궁항리	255-5	잡	504	504	천안시 쌍용동 *****	박**	
17	하동군	금성면	궁항리	262-1	제	605	605	충청남도 천안시 동남구 용곡*****	문**	
18	하동군	금성면	궁항리	262-22	도	2,024	203		국(건설부)	
19	하동군	금성면	궁항리	265-1	제	86	86	경상남도 하동군 하동읍 소재*****	김**	
20	하동군	금성면	궁항리	267-1	제	499	301	부산시 사하구 구평동 *****	유**	
21	하동군	금성면	궁항리	268-1	잡	400	400	마산시 내서읍 삼계리 *****	김**	
22	하동군	금성면	궁항리	268-2	제	519	519	마산시 내서읍 삼계리 *****	김**	
23	하동군	금성면	궁항리	268-6	도	1,260	888		국(국토교통부)	
24	하동군	금성면	궁항리	269-1	잡	1,602	1,602	마산시 내서읍 삼계리 *****	김**	
25	하동군	금성면	궁항리	269-2	제	306	306	마산시 내서읍 삼계리 *****	김**	
26	하동군	금성면	궁항리	269-3	도	249	249		국(국토교통부)	
27	하동군	금성면	궁항리	269-4	도	175	175		국(국토교통부)	
28	하동군	금성면	궁항리	269-5	도	28	28		국(국토교통부)	
29	하동군	금성면	궁항리	269-6	도	124	124		국(국토교통부)	
30	하동군	금성면	궁항리	269-7	잡	700	310		경상남도	
31	하동군	금성면	궁항리	269-8	제	63	61		경상남도	
32	하동군	금성면	궁항리	270-1	도	600	600	마산시 내서읍 삼계리 *****	김**	
33	하동군	금성면	궁항리	270-22	도	1,467	1,430		국(국토교통부)	
34	하동군	금성면	궁항리	270-31	도	108	108		경상남도	

# 경 남 공 보

제2645호

2023. 12. 7.(목)

연번	소 재 지				지 목	지 적 (㎡)	편입 면적 (㎡)	소 유 자		비고
	시·군	읍·면	동·리	지번				주 소	성 명	
35	하동군	금성면	궁항리	914-4	천	839	839		국(재정경제부)	
36	하동군	금성면	궁항리	914-5	천	398	398		국(재정경제부)	
37	하동군	금성면	궁항리	935-1	도	501	501		국(국토교통부)	
38	하동군	금성면	궁항리	935	도	339	339		국(국토교통부)	
39	하동군	금성면	궁항리	1351-11	제	11	11		국(국토교통부)	
40	하동군	금성면	궁항리	1351-12	제	31	31		국(국토교통부)	
41	하동군	금성면	궁항리	1351-13	제	49	49		국(국토교통부)	
42	하동군	금성면	궁항리	1351-14	제	22	22		국(국토교통부)	
43	하동군	금성면	궁항리	1351-15	제	58	58		국(국토교통부)	
44	하동군	금성면	궁항리	1357-24	제	194	194		국(국토교통부)	
45	하동군	금성면	궁항리	1357-25	제	36	36		국(국토교통부)	
46	하동군	금성면	궁항리	1357-26	제	45	45		국(국토교통부)	
47	하동군	금성면	궁항리	1357-27	제	42	42		국(국토교통부)	
48	하동군	금성면	궁항리	1357-28	제	178	178		국(국토교통부)	
49	하동군	금성면	궁항리	1357-29	제	62	62		국(국토교통부)	
50	하동군	금성면	궁항리	1357-30	제	43	43		국(국토교통부)	
51	하동군	금성면	궁항리	1357-31	제	38	38		국(국토교통부)	
52	하동군	금성면	궁항리	1357-32	제	133	133		국(국토교통부)	
53	하동군	금성면	궁항리	1358-3	구	167	167		국(농림축산식품부)	
54	하동군	금성면	궁항리	1359-4	답	65	37		국(국토교통부)	
55	하동군	금성면	궁항리	1359-13	답	4	4		국(국토교통부)	
56	하동군	고전면	성평리	599-6	답	279	279		하동군	
57	하동군	고전면	성평리	599-7	천	417	417		경상남도	
58	하동군	고전면	성평리	599-16	도	1,037	384		하동군	
59	하동군	고전면	성평리	600-1	도	26	4		하동군	
60	하동군	고전면	성평리	600-2	답	361	361		경상남도	
61	하동군	고전면	성평리	600	답	1,315	70	대전 서구 둔산동 *****	송**	
62	하동군	고전면	성평리	601-1	답	113	113		경상남도	
63	하동군	고전면	성평리	601	답	733	32	대전 서구 둔산동 *****	송**	
64	하동군	고전면	성평리	603-2	답	2,207	148	금남면 덕천리 ***	송**	
65	하동군	고전면	성평리	603-4	답	505	24	대구광역시 달성군 화원읍 명천로 *****	곽**	
66	하동군	고전면	성평리	603-8	답	906	906		경상남도	
67	하동군	고전면	성평리	603-9	답	205	205		경상남도	
68	하동군	고전면	성평리	604-1	답	882	882		경상남도	

# 경 남 공 보

제2645호

2023. 12. 7.(목)

연번	소 재 지				지 목	지 적 (㎡)	편입 면적 (㎡)	소 유 자		비고
	시·군	읍·면	동·리	지번				주 소	성 명	
69	하동군	고전면	성평리	604	답	906	140	경기도 김포시 김포한강*****	김**	
70	하동군	고전면	성평리	613-1	전	1,021	1,021		경상남도	
71	하동군	고전면	성평리	613	전	906	259	대덕리 *****	조**	
72	하동군	고전면	성평리	614-1	전	1,096	1,096		경상남도	
73	하동군	고전면	성평리	614	전	193	145		경상남도	
74	하동군	고전면	성평리	615-1	전	1,411	1,411		경상남도	
75	하동군	고전면	성평리	615	전	291	110		경상남도	
76	하동군	고전면	성평리	616	전	1,488	1,488		경상남도	
77	하동군	고전면	성평리	617	천	612	612		경상남도	
78	하동군	고전면	성평리	618	전	902	902		경상남도	
79	하동군	고전면	성평리	619-1	답	505	505		경상남도	
80	하동군	고전면	성평리	619	답	880	77	경상남도 진주시 하대동 *****	허**	
81	하동군	고전면	성평리	620-1	전	628	628		경상남도	
82	하동군	고전면	성평리	620	전	618	87	대덕리 ***	조**	
83	하동군	고전면	성평리	640-2	임	68	16		경상남도	
84	하동군	고전면	성평리	640-3	구	196	73	경기도 의왕시 포일동 ***	한*****	
85	하동군	고전면	성평리	640-4	구	54	10	경기도 의왕시 포일동 ***	한*****	
86	하동군	고전면	성평리	640-5	임	46	46		경상남도	
87	하동군	고전면	성평리	641-3	답	32	32	대덕리 ***	조**	
88	하동군	고전면	성평리	641	답	696	43	경상남도 진주시 하대동 *****	허**	
89	하동군	고전면	성평리	642-1	답	2,645	2,645		하동군	
90	하동군	고전면	성평리	642	답	1,385	217	경상남도 진주시 하대동 *****	허**	
91	하동군	고전면	성평리	643-1	구	39	39	경기도 의왕시 포일동 ***	한*****	
92	하동군	고전면	성평리	643-2	임	40	40		경상남도	
93	하동군	고전면	성평리	643	임	119	119		경상남도	
94	하동군	고전면	성평리	644-2	도	208	26		국(국토교통부)	
95	하동군	고전면	성평리	644-3	도	60	40	고하리	김**	
96	하동군	고전면	성평리	647-2	전	623	623		경상남도	
97	하동군	고전면	성평리	735	천	95,942	80,870		국(환경부)	
98	하동군	고전면	성평리	750-5	도	4,972	592		국(국토교통부)	
99	하동군	고전면	성평리	산105-3	도	198	25		국(국토교통부)	
100	하동군	금남면	계천리	174-8	제	40	40		경상남도	
101	하동군	금남면	계천리	174-13	제	69	69	1**	김**	

# 경 남 공 보

제2645호

2023. 12. 7.(목)

연번	소 재 지				지 목	지 적 (㎡)	편입 면적 (㎡)	소 유 자		비고
	시·군	읍·면	동·리	지번				주 소	성 명	
102	하동군	금남면	계천리	174-14	구	499	499		국(국토교통부)	
103	하동군	금남면	계천리	174-88	제	53	53	경상남도 하동군 금남면 계천리 *****	이**	
104	하동군	금남면	계천리	174-90	도	86	86		국(국토교통부)	
105	하동군	금남면	계천리	174-117	유	60	60		국(국토교통부)	
106	하동군	금남면	계천리	177-1	천	387	387	9*	진**	
107	하동군	금남면	계천리	177-10	유	886	886		국(국토교통부)	
108	하동군	금남면	계천리	177-11	천	724	724	9*	진**	
109	하동군	금남면	계천리	177-16	천	582	582	2**	정**	
110	하동군	금남면	계천리	177-18	천	479	479	1**	대***	
111	하동군	금남면	계천리	177-20	천	420	420		추***	
112	하동군	금남면	계천리	177-22	천	579	579	계천리	진**	
113	하동군	금남면	계천리	177-23	천	149	149		추***	
114	하동군	금남면	계천리	177-26	천	136	136	1**	대***	
115	하동군	금남면	계천리	177-28	천	69	69		국(국토교통부)	
116	하동군	금남면	계천리	177-30	천	46	46		국(국토교통부)	
117	하동군	금남면	계천리	177-32	천	453	453	9*	진**	
118	하동군	금남면	계천리	177-33	천	483	483	9*	진**	
119	하동군	금남면	계천리	177-34	천	212	212	2**	정**	
120	하동군	금남면	계천리	177-35	천	215	215	1**	대***	
121	하동군	금남면	계천리	177-36	천	208	208		추***	
122	하동군	금남면	계천리	177-37	천	440	440	9*	진**	
123	하동군	금남면	계천리	177-38	천	202	202		추***	
124	하동군	금남면	계천리	177-39	천	261	261	1**	대***	
125	하동군	금남면	계천리	177-40	천	225	225		국(환경부)	
126	하동군	금남면	계천리	177-41	천	790	790		국(환경부)	
127	하동군	금남면	계천리	177-42	유	466	466		국(국토교통부)	
128	하동군	금남면	계천리	178-1	천	1,021	1,021		경상남도	
129	하동군	금남면	계천리	178-2	천	850	850		경상남도	
130	하동군	금남면	계천리	178-3	천	1,501	1,501		경상남도	
131	하동군	금남면	계천리	178-4	천	298	298		국(환경부)	
132	하동군	금남면	계천리	178-5	천	602	602		국(기획재정부)	
133	하동군	금남면	계천리	178-6	천	89	89		국(기획재정부)	
134	하동군	금남면	계천리	178-7	천	1,243	1,243		경상남도	
135	하동군	금남면	계천리	178-8	천	60	60		국(기획재정부)	
136	하동군	금남면	계천리	178-9	천	1,223	1,223		국(기획재정부)	

# 경 남 공 보

제2645호

2023. 12. 7.(목)

연번	소 재 지				지 목	지 적 (㎡)	편입 면적 (㎡)	소 유 자		비고
	시·군	읍·면	동·리	지번				주 소	성 명	
137	하동군	금남면	계천리	178-10	천	416	416		국(국토교통부)	
138	하동군	금남면	계천리	178-11	천	185	185		국(국토교통부)	
139	하동군	금남면	계천리	178-12	천	36	36		경상남도	
140	하동군	금남면	계천리	178	천	264	264		국(기획재정부)	
141	하동군	금남면	계천리	179-1	제	3	3	9*	조**	
142	하동군	금남면	계천리	179-2	제	331	331		경상남도	
143	하동군	금남면	계천리	180-1	천	281	281		경상남도	
144	하동군	금남면	계천리	180-2	천	238	238		경상남도	
145	하동군	금남면	계천리	180-3	임	164	164		경상남도	
146	하동군	금남면	계천리	180-4	천	40	40	3**	김**	
147	하동군	금남면	계천리	181-1	천	509	509		경상남도	
148	하동군	금남면	계천리	181-2	천	486	486		국(기획재정부)	
149	하동군	금남면	계천리	181-3	천	254	254		국(환경부)	
150	하동군	금남면	계천리	181-5	천	30	30		국(환경부)	
151	하동군	금남면	계천리	181-6	천	221	221		국(환경부)	
152	하동군	금남면	계천리	181-7	천	446	446		국(국토교통부)	
153	하동군	금남면	계천리	181-11	천	86	86		경상남도	
154	하동군	금남면	계천리	182-2	답	10	10		국(기획재정부)	
155	하동군	금남면	계천리	182-4	제	205	205		국(국토교통부)	
156	하동군	금남면	계천리	182-5	천	268	268		국(환경부)	
157	하동군	금남면	계천리	223-52	도	13,950	532		국(국토교통부)	
158	하동군	금남면	계천리	223-74	제	149	149		경상남도	
159	하동군	금남면	계천리	223-151	잡	145	145		국(기획재정부)	
160	하동군	금남면	계천리	223-165	도	119	119		국(국토교통부)	
161	하동군	금남면	계천리	225-1	제	2,129	1,957		경상남도	
162	하동군	금남면	계천리	225-2	천	658	658		국(환경부)	
163	하동군	금남면	계천리	225-3	답	1,249	1,249		경상남도	
164	하동군	금남면	계천리	225-9	제	291	291		경상남도	
165	하동군	금남면	계천리	225-10	도	1,035	1,035		국(국토교통부)	
166	하동군	금남면	계천리	225-11	답	754	754		경상남도	
167	하동군	금남면	계천리	225-12	유	307	307		국(농림축산식품부)	
168	하동군	금남면	계천리	225-13	답	387	387		경상남도	
169	하동군	금남면	계천리	225-14	유	304	304		국(농림축산식품부)	
170	하동군	금남면	계천리	225-15	답	20	20		국(기획재정부)	
171	하동군	금남면	계천리	225-16	천	3,019	3,019		경상남도	



# 경 남 공 보

제2645호

2023. 12. 7.(목)

연번	소 재 지				지 목	지 적 (㎡)	편입 면적 (㎡)	소 유 자		비고
	시·군	읍·면	동·리	지번				주 소	성 명	
172	하동군	금남면	계천리	226-1	답	139	59	경상남도 하동군 금남면 계천리 *****	이**	
173	하동군	금남면	계천리	226-6	제	7	7		국(국토교통부)	
174	하동군	금남면	계천리	226-8	답	36	18		국(기획재정부)	
175	하동군	금남면	계천리	227-1	답	66	66		경상남도	
176	하동군	금남면	계천리	227-2	답	8	8	2*****	정**	
177	하동군	금남면	계천리	227-4	대	413	326	2*****	정**	
178	하동군	금남면	계천리	227-5	답	395	378		경상남도	
179	하동군	금남면	계천리	227-8	유	53	53	2**	추**	
180	하동군	금남면	계천리	227-9	대	809	809		국(국토교통부)	
181	하동군	금남면	계천리	227-11	답	103	103	2*****	정**	
182	하동군	금남면	계천리	227-12	제	268	96		경상남도	
183	하동군	금남면	계천리	227-14	제	212	19	계천리 ***	정**	
184	하동군	금남면	계천리	227-17	답	79	79		국(국토교통부)	
185	하동군	금남면	계천리	227-19	답	888	888		경상남도	
186	하동군	금남면	계천리	227-26	답	220	220		경상남도	
187	하동군	금남면	계천리	227-29	대	170	116		국(국토교통부)	
188	하동군	금남면	계천리	227-30	대	46	46		국(국토교통부)	
189	하동군	금남면	계천리	227-31	답	120	120		국(국토교통부)	
190	하동군	금남면	계천리	227-32	대	511	357		경상남도	
191	하동군	금남면	계천리	227-33	답	615	615		경상남도	
192	하동군	금남면	계천리	227-34	답	467	467		경상남도	
193	하동군	금남면	계천리	227-35	답	68	47		경상남도	
194	하동군	금남면	계천리	227-36	답	366	366		경상남도	
195	하동군	금남면	계천리	227-37	답	152	152		경상남도	
196	하동군	금남면	계천리	227-38	답	620	620		경상남도	
197	하동군	금남면	계천리	227-39	답	95	95		경상남도	
198	하동군	금남면	계천리	227-40	답	1,097	1,097		경상남도	
199	하동군	금남면	계천리	227-41	답	899	899		경상남도	
200	하동군	금남면	계천리	227-42	답	98	98		경상남도	
201	하동군	금남면	계천리	227-43	주	577	577		경상남도	
202	하동군	금남면	계천리	228-2	잡	30	30		국(국토교통부)	
203	하동군	금남면	계천리	228-3	도	96	96		경상남도	
204	하동군	금남면	계천리	228-5	도	364	364		국(국토교통부)	
205	하동군	금남면	계천리	229-1	잡	73	73		국(국토교통부)	
206	하동군	금남면	계천리	229-2	도	975	975		국(국토교통부)	

# 경 남 공 보

제2645호

2023. 12. 7.(목)

연번	소 재 지				지 목	지 적 (㎡)	편입 면적 (㎡)	소 유 자		비고
	시·군	읍·면	동·리	지번				주 소	성 명	
207	하동군	금남면	계천리	229-4	잡	1,349	1,349		경상남도	
208	하동군	금남면	계천리	229-6	도	112	112		경상남도	
209	하동군	금남면	계천리	229-7	대	196	182	2**	황**	
210	하동군	금남면	계천리	229-9	잡	20	20		하동군	
211	하동군	금남면	계천리	229-10	잡	255	255	경상남도 남해군 남해읍 화전로 *****	오**	
212	하동군	금남면	계천리	229-12	잡	1,688	1,540		경상남도	
213	하동군	금남면	계천리	229-13	대	192	103		경상남도	
214	하동군	금남면	계천리	229-14	잡	338	338		국(국토교통부)	
215	하동군	금남면	계천리	235-2	대	200	5		경상남도	
216	하동군	금남면	계천리	729-22	도	96	96		국(국토교통부)	
217	하동군	금남면	계천리	729-23	도	16,046	594		국(건설부)	
218	하동군	금남면	계천리	730-8	유	317	317	2**	추**	
219	하동군	금남면	계천리	731-1	제	518	518	3**	조**	
220	하동군	금남면	계천리	731	잡	2,213	2,213	경상남도 하동군 금남면 계천리 *****	장**	
221	하동군	금남면	계천리	732-1	제	1,662	1,662		경상남도	
222	하동군	금남면	계천리	732	잡	9,865	9,865		경상남도	
223	하동군	금남면	계천리	733-1	도	17,807	16		국(건설부)	
224	하동군	금남면	계천리	733-59	유	13	13		국(농림축산식품부)	
225	하동군	금남면	계천리	733-60	답	3	3	1**	황**	
226	하동군	금남면	계천리	733-63	도	10	10		국(국토교통부)	
227	하동군	금남면	계천리	734-1	천	2,194	2,194		국(환경부)	
228	하동군	금남면	계천리	734-2	유	902	902		국(국토교통부)	
229	하동군	금남면	계천리	734-3	제	857	857		국(국토교통부)	
230	하동군	금남면	계천리	735-1	유	671	671	경상남도 하동군 금남면 계천리 ***	김**	
231	하동군	금남면	계천리	735-2	임	15,901	15,901	경상남도 하동군 금남면 계천리 ***	김**	
232	하동군	금남면	계천리	736-1	잡	1,074	703		국(기획재정부)	
233	하동군	금남면	계천리	736-3	잡	1,491	1,491		국(국토교통부)	
234	하동군	금남면	계천리	736-4	제	15,808	6,919		국(국토교통부)	
235	하동군	금남면	계천리	736-5	천	2,377	2,377		국(환경부)	
236	하동군	금남면	계천리	736-6	천	460	460		국(국토교통부)	
237	하동군	금남면	계천리	736-159	도	11,519	669		국(국토교통부)	
238	하동군	금남면	계천리	736-198	유	6,595	141		국(농림축산식품부)	
239	하동군	금남면	계천리	739-1	도	2,326	2,326		국(국토교통부)	

# 경 남 공 보

제2645호

2023. 12. 7.(목)

연번	소 재 지				지 목	지 적 (㎡)	편입 면적 (㎡)	소 유 자		비고
	시·군	읍·면	동·리	지번				주 소	성 명	
240	하동군	금남면	계천리	739-6	도	270	25		국(국토교통부)	
241	하동군	금남면	계천리	743	구	158	158		국(국토교통부)	
242	하동군	금남면	계천리	745-4	도	2,310	1,315		국(국토교통부)	
243	하동군	금남면	계천리	748-8	도	3,352	3,352		국(국토교통부)	
244	하동군	금남면	계천리	748-15	도	120	14		국(국토교통부)	
245	하동군	금남면	계천리	749-4	천	18,221	18,221		국(국토교통부)	
246	하동군	금남면	계천리	749-6	천	44,881	31,633		국(국토교통부)	
247	하동군	금남면	계천리	751-1	도	1,101	323		국(국토교통부)	
248	하동군	금남면	계천리	751	도	3,247	3,247		국(국토교통부)	
249	하동군	금남면	계천리	753	구	595	595		국(국토교통부)	
250	하동군	금남면	계천리	776-1	답	1,571	264	경상남도 하동군 금남면 사궁뫼제길 **	한**	
251	하동군	금남면	계천리	776-2	답	242	242		경상남도	
252	하동군	금남면	계천리	776-4	도	46	46		경상남도	
253	하동군	금남면	계천리	776-7	답	288	288		경상남도	
254	하동군	금남면	계천리	776-8	답	129	129		경상남도	
255	하동군	금남면	계천리	777-3	답	18	18		경상남도	
256	하동군	금남면	계천리	777	답	212	22	마산시 내서읍 삼계리 *****	김*	
257	하동군	금남면	계천리	778-3	답	66	66		경상남도	
258	하동군	금남면	계천리	778	답	1,267	111	마산시 내서읍 삼계리 *****	김*	
259	하동군	금남면	계천리	779-2	답	81	81		경상남도	
260	하동군	금남면	계천리	779	답	1,187	80	마산시 내서읍 삼계리 *****	김*	
261	하동군	금남면	계천리	780-1	답	154	87		국(기획재정부)	
262	하동군	금남면	계천리	780-2	답	2,520	57	4****	김**	
263	하동군	금남면	계천리	780-4	답	147	147		국(국토교통부)	
264	하동군	금남면	계천리	780-5	답	22	22		경상남도	
265	하동군	금남면	계천리	781-3	답	288	288		경상남도	
266	하동군	금남면	계천리	781	답	4,355	166	1****	김**	
267	하동군	금남면	계천리	782	구	121	13		국(농림부)	
268	하동군	금남면	계천리	783-3	답	118	118		경상남도	
269	하동군	금남면	계천리	783	답	2,293	105	경상남도 하동군 금남면 섬진강대로 *****	정**	
270	하동군	금남면	계천리	784-1	답	1,171	43	고전면 전도리 ***	박**	
271	하동군	금남면	계천리	784-2	답	2,201	81	경상남도 하동군 금남면 섬진강대로 *****	정**	

# 경 남 공 보

제2645호

2023. 12. 7.(목)

연번	소 재 지				지 목	지 적 (㎡)	편입 면적 (㎡)	소 유 자		비고
	시·군	읍·면	동·리	지번				주 소	성 명	
272	하동군	금남면	계천리	784-7	답	46	46		경상남도	
273	하동군	금남면	계천리	784-8	답	89	89		경상남도	
274	하동군	금남면	계천리	785-3	답	43	43		경상남도	
275	하동군	금남면	계천리	785	답	1,207	42	경상남도 하동군 금남면 사궁뒷재길 *****	한**	
276	하동군	금남면	계천리	786-3	답	63	63		경상남도	
277	하동군	금남면	계천리	786	답	1,657	62	1*	진**	
278	하동군	금남면	계천리	787	구	144	10		국(농림부)	
279	하동군	금남면	계천리	788-3	답	101	101		경상남도	
280	하동군	금남면	계천리	788	답	2,898	108	2*****	정**	
281	하동군	금남면	계천리	789-1	답	3,230	118	2*****	정**	
282	하동군	금남면	계천리	789-5	답	155	155		경상남도	
283	하동군	금남면	계천리	790-3	답	43	43		경상남도	
284	하동군	금남면	계천리	790	답	841	35	2*****	정**	
285	하동군	금남면	계천리	791-3	답	174	174		경상남도	
286	하동군	금남면	계천리	791	답	2,946	126	울산 중구 학성동 ****	김**	
287	하동군	금남면	계천리	792-3	답	75	75		경상남도	
288	하동군	금남면	계천리	792	답	1,151	54	부산광역시 사상구 괘법동 *****	이**	
289	하동군	금남면	계천리	793-3	답	44	44		경상남도	
290	하동군	금남면	계천리	793	답	673	32	2****	한**	
291	하동군	금남면	계천리	794-3	답	79	79		경상남도	
292	하동군	금남면	계천리	794	답	1,232	59	2****	한**	
293	하동군	금남면	계천리	795-3	답	58	58		경상남도	
294	하동군	금남면	계천리	795	답	844	45	경상남도 하동군 금남면 사궁뒷재길 *****	한**	
295	하동군	금남면	계천리	796-3	답	51	51		경상남도	
296	하동군	금남면	계천리	796	답	650	37	부산 동래구 명장동 *****	하**	
297	하동군	금남면	계천리	827-1	답	1,020	67	4****	김**	
298	하동군	금남면	계천리	827-5	답	81	81		경상남도	
299	하동군	금남면	계천리	828-2	답	116	116		경상남도	
300	하동군	금남면	계천리	828	답	857	100	부산 동래구 명장동 *****	하**	
301	하동군	금남면	계천리	829	구	106	14		국(농림축산식품부)	
302	하동군	금남면	계천리	830-1	답	765	51	1**	김**	
303	하동군	금남면	계천리	830-5	답	51	51		경상남도	
304	하동군	금남면	계천리	831-2	답	244	244		경상남도	

# 경 남 공 보

제2645호

2023. 12. 7.(목)

연번	소 재 지				지 목	지 적 (㎡)	편입 면적 (㎡)	소 유 자		비고
	시·군	읍·면	동·리	지번				주 소	성 명	
305	하동군	금남면	계천리	831	답	2,307	248	1*	진**	
306	하동군	금남면	계천리	832	답	173	77		경상남도	
307	하동군	금남면	계천리	849	답	1,430	32	9*	진**	
308	하동군	금남면	계천리	850	답	557	19	경상남도 진주시 상봉대룡길 *****	한**	
309	하동군	금남면	계천리	851	답	1,441	55	금남면 계천리 ***	이**	
310	하동군	금남면	계천리	852-1	답	873	15	6*	황**	
311	하동군	금남면	계천리	1007-1	답	2,515	2,515		경상남도	
312	하동군	금남면	계천리	1007-4	목	213	113	하동읍 읍내동 ****	추**	
313	하동군	금남면	계천리	1007-6	유	556	108		국(농림축산식품부)	
314	하동군	금남면	계천리	1007-7	답	196	61	부산광역시 사상구 주례동 *****	김**	
315	하동군	금남면	계천리	1007-8	답	2,251	41	경상남도 하동군 적량면 고철리 *****	김**	
316	하동군	금남면	계천리	1007-9	유	564	201	경상남도 하동군 금남면 영천안길 **	문**	
317	하동군	금남면	계천리	1007-10	답	145	34	3**	황**	
318	하동군	금남면	계천리	1007-12	답	865	151	3**	황**	
319	하동군	금남면	계천리	1007-13	잡	219	88	부산 중구 중앙동*****	추**	
320	하동군	금남면	계천리	1007-15	답	319	80	부산광역시 사상구 주례동 *****	김**	
321	하동군	금남면	계천리	1007-16	답	552	177		국(국토교통부)	
322	하동군	금남면	계천리	1007-18	제	303	303		경상남도	
323	하동군	금남면	계천리	1007-19	제	45	45	하동읍 읍내동 ****	추**	
324	하동군	금남면	계천리	1007-20	제	3	3		국(농림축산식품부)	
325	하동군	금남면	계천리	1007-21	제	28	28	3****	김**	
326	하동군	금남면	계천리	1007-22	제	21	21	3****	김**	
327	하동군	금남면	계천리	1007-23	제	95	95	3****	김**	
328	하동군	금남면	계천리	1007-24	제	139	139	2****	황**	
329	하동군	금남면	계천리	1007-25	제	81	81		국(국토교통부)	
330	하동군	금남면	계천리	1007-26	제	45	45	3**	황**	
331	하동군	금남면	계천리	1007-27	제	92	92	3**	황**	
332	하동군	금남면	계천리	1007-28	제	38	38	부산 중구 중앙동*****	추**	
333	하동군	금남면	계천리	1007-29	답	123	123		경상남도	
334	하동군	금남면	계천리	1007-30	답	48	48		경상남도	
335	하동군	금남면	계천리	1007-31	유	417	417		경상남도	
336	하동군	금남면	계천리	1007-32	답	81	81		경상남도	
337	하동군	금남면	계천리	1007-33	답	203	203		경상남도	

# 경 남 공 보

제2645호

2023. 12. 7.(목)

연번	소 재 지				지 목	지 적 (㎡)	편입 면적 (㎡)	소 유 자		비고
	시·군	읍·면	동·리	지번				주 소	성 명	
338	하동군	금남면	계천리	1007-34	잡	133	133		경상남도	
339	하동군	금남면	계천리	1007-35	답	350	350		경상남도	
340	하동군	금남면	계천리	1007-36	답	379	379		국(국토교통부)	
341	하동군	금남면	계천리	1007-38	답	60	60		경상남도	
342	하동군	금남면	계천리	1007-39	답	14	14		경상남도	
343	하동군	금남면	계천리	1007-40	유	20	20		경상남도	
344	하동군	금남면	계천리	1007-41	답	59	59		경상남도	
345	하동군	금남면	계천리	1008	구	145	62		국(국토교통부)	
346	하동군	금남면	계천리	1009-1	제	41	41	부산 중구 중앙동*****	추**	
347	하동군	금남면	계천리	1009-2	잡	137	137		경상남도	
348	하동군	금남면	계천리	1009	잡	572	104	부산 중구 중앙동*****	추**	
349	하동군	금남면	계천리	1010	잡	40	29		국(기획재정부)	
350	하동군	금남면	계천리	1011-1	답	1,271	1,006		경상남도	
351	하동군	금남면	계천리	1011-6	제	276	276		경상남도	
352	하동군	금남면	계천리	1020	유	1,121	275		국(농림축산식품부)	
353	하동군	금남면	계천리	1021-1	답	95	95		경상남도	
354	하동군	금남면	계천리	1022	답	208	143	2*****	정**	
355	하동군	금남면	계천리	1023	제	473	152		국(농림부)	
356	하동군	금남면	계천리	1024	구	407	122		국(농림부)	
357	하동군	금남면	계천리	1025	유	357	88		국(농림축산식품부)	
358	하동군	금남면	계천리	1026-12	답	816	816		경상남도	
359	하동군	금남면	계천리	1026-13	답	88	88		경상남도	
360	하동군	금남면	계천리	1026-14	답	664	652		경상남도	
361	하동군	금남면	계천리	1026-16	답	395	395		경상남도	
362	하동군	금남면	계천리	1027-1	잡	384	384		경상남도	
363	하동군	금남면	계천리	1028	구	371	311		국(농림부)	
364	하동군	금남면	계천리	1029	답	805	536		경상남도	
365	하동군	금남면	계천리	1054-2	잡	1,179	223	경상남도 하동군 금남면 노량해안길 ****	이**	
366	하동군	금남면	계천리	1054-3	잡	593	120	경상남도 하동군 금남면 노량해안길 ****	이**	
367	하동군	금남면	계천리	1054-4	잡	227	122	경상남도 하동군 금남면 노량해안길 ****	이**	
368	하동군	금남면	계천리	1054-5	답	1,147	1,147	금남면 계천리 ***	조**	
369	하동군	금남면	계천리	1054-6	답	764	417	4**	조**	
370	하동군	금남면	계천리	1054-7	답	1,091	382	경상남도 하동군 금남면 계천리 *****	문**	

# 경 남 공 보

제2645호

2023. 12. 7.(목)

연번	소 재 지				지 목	지 적 (㎡)	편입 면적 (㎡)	소 유 자		비고
	시·군	읍·면	동·리	지번				주 소	성 명	
371	하동군	금남면	계천리	1054-8	답	195	195	부산시 중구 중앙동 *****	추**	
372	하동군	금남면	계천리	1054-9	답	1,372	404	4**	황**	
373	하동군	금남면	계천리	1054-10	답	179	179	하동군 금남면 계천리 ***	황**	
374	하동군	금남면	계천리	1054-11	답	1,765	610	3****	조**	
375	하동군	금남면	계천리	1054-12	답	1,712	615	4**	황**	
376	하동군	금남면	계천리	1054-14	답	866	125	울산광역시 북구 신천동 *****	김**	
377	하동군	금남면	계천리	1054-15	답	757	449	울산광역시 북구 신천동 *****	김**	
378	하동군	금남면	계천리	1054-18	답	205	138		경상남도	
379	하동군	금남면	계천리	1054-20	답	527	527	경상남도 하동군 금남면 노량해안길 ****	이**	
380	하동군	금남면	계천리	1054-21	답	306	306	경상남도 하동군 금남면 노량해안길 ****	이**	
381	하동군	금남면	계천리	1054-22	답	1,062	1,062	경상남도 하동군 금남면 노량해안길 ****	이**	
382	하동군	금남면	계천리	1054-24	답	450	450		경상남도	
383	하동군	금남면	계천리	1056-1	잡	969	71	경상남도 하동군 금남면 달구목길 **	김**	
384	하동군	금남면	계천리	1056-2	잡	1,767	11	경상남도 하동군 금남면 노량해안길 ****	이**	
385	하동군	금남면	계천리	1056-3	답	183	183		경상남도	
386	하동군	금남면	계천리	1056-4	답	1,461	683	경상남도 하동군 금남면 달구목길 **	김**	
387	하동군	금남면	덕천리	286	답	2,323	216		국(기획재정부)	
388	하동군	금남면	덕천리	287	답	1,026	89	서울 영등포구 신길동 *****	조**	
389	하동군	금남면	덕천리	288	답	3,575	228	경상남도 창원시 마산회원구 양덕서로 ****	진**	
390	하동군	금남면	덕천리	289	답	1,505	109	계천리 ***	정**	
391	하동군	금남면	덕천리	290	답	3,154	230	경상남도 하동군 금남면 계천리 **	김**	
392	하동군	금남면	덕천리	292	답	1,646	108	경상남도 창원시 의창구 봉곡로*****	장**	
393	하동군	금남면	덕천리	293	답	2,772	251	계천리 ***	진**	
394	하동군	금남면	덕천리	294-1	답	413	163		국(기획재정부)	
395	하동군	금남면	덕천리	295-1	구	2,071	118	경기도 의왕시 포일동 ***	한*****	
396	하동군	금남면	덕천리	295-7	천	95	30		하동군	
397	하동군	금남면	덕천리	296-8	답	983	973		경상남도	

# 경 남 공 보

제2645호

2023. 12. 7.(목)

연번	소 재 지				지 목	지 적 (㎡)	편입 면적 (㎡)	소 유 자		비고
	시·군	읍·면	동·리	지번				주 소	성 명	
398	하동군	금남면	덕천리	296-9	천	11	11		하동군	
399	하동군	금남면	덕천리	296-10	천	28	11		하동군	
400	하동군	금남면	덕천리	296-11	천	338	41		하동군	
401	하동군	금남면	덕천리	297	천	458	458		하동군	
402	하동군	금남면	덕천리	298	답	647	647		경상남도	
403	하동군	금남면	덕천리	303	구	3,398	1,354		국(농림축산식품부)	
404	하동군	금남면	덕천리	305	답	436	436	계천리 ***	진**	
405	하동군	금남면	덕천리	306	답	1,418	1,418		경상남도	
406	하동군	금남면	덕천리	307	답	1,080	1,080		경상남도	
407	하동군	금남면	덕천리	308	도	1,396	516		국(농림축산식품부)	
408	하동군	금남면	덕천리	312	도	229	33		국(농림축산식품부)	
409	하동군	금남면	덕천리	313	구	1,759	413		국(농림축산식품부)	
410	하동군	금남면	덕천리	315-1	답	316	316		경상남도	
411	하동군	금남면	덕천리	315-2	전	240	240	계천리 **	진**	
412	하동군	금남면	덕천리	315-3	전	353	353	계천리 **	진**	
413	하동군	금남면	덕천리	316	답	1,749	1,749	계천리 ***	진**	
414	하동군	금남면	덕천리	317	답	1,212	1,212	고진면 대덕리 ***	조**	
415	하동군	금남면	덕천리	318	답	1,976	1,976	계천리 *****	이**	
416	하동군	금남면	덕천리	319-5	답	3	3	대덕리 ***	조**	
417	하동군	금남면	덕천리	320	답	873	873	계천리 *****	한***	
418	하동군	금남면	덕천리	321-1	답	94	94	계천리 ***	황**	
419	하동군	금남면	덕천리	322-1	답	1,020	1,020		경상남도	
420	하동군	금남면	덕천리	324-1	답	426	426		국(국토교통부)	
421	하동군	금남면	덕천리	324-3	제	1,488	1,488		국(국토교통부)	
422	하동군	금남면	덕천리	325-1	도	83	83		국(국토교통부)	
423	하동군	금남면	덕천리	325-3	제	648	648		국(국토교통부)	
424	하동군	금남면	덕천리	325-4	도	1,127	75		국(국토교통부)	
425	하동군	금남면	덕천리	1464-2	구	3,119	370		국(국토교통부)	
426	하동군	금남면	덕천리	1484	천	15,124	15,124		국(환경부)	
427	하동군	금남면	덕천리	1485	도	19	19		국(국토교통부)	
428	하동군	금남면	덕천리	1487-2	구	2,107	684		국(국토교통부)	
429	하동군	금남면	덕천리	1487	구	27	27		국(국토교통부)	
430	하동군	금남면	덕천리	1490	도	324	124		국(국토교통부)	
431	하동군	금성면	궁항리	234-1	제	4,410	2,054		경상남도	
432	하동군	금성면	궁항리	236-1	제	793	793	하동읍 목도리	차**	
433	하동군	금성면	궁항리	248-3	답	112	112	통영군 통영읍 대화리 **	김**	



# 경 남 공 보

제2645호

2023. 12. 7.(목)

연번	소 재 지				지 목	지 적 (㎡)	편입 면적 (㎡)	소 유 자		비고
	시·군	읍·면	동·리	지번				주 소	성 명	
434	하동군	금성면	궁항리	248-28	제	340	340	통영군 통영읍 대화정 **	김**	
435	하동군	금성면	궁항리	250-1	잡	811	811		국(국토교통부)	
436	하동군	금성면	궁항리	250-2	잡	7,008	7,008		국(국토교통부)	
437	하동군	금성면	궁항리	250-10	제	2,073	1,954		하동군	
438	하동군	금성면	궁항리	250-22	잡	45	45		국(국토교통부)	
439	하동군	금성면	궁항리	251-1	제	1,230	1,230	전남 여수시 서동 ***	김**	
440	하동군	금성면	궁항리	252-1	제	732	732		국(국토교통부)	
441	하동군	금성면	궁항리	252	잡	4,759	4,759		국(국토교통부)	
442	하동군	금성면	궁항리	253-2	제	1,127	1,127		국(국세청)	
443	하동군	금성면	궁항리	253-3	잡	151	151	서울 은평구 신사동 *****	이**	
444	하동군	금성면	궁항리	253-4	답	36	36		국(국토교통부)	
445	하동군	금성면	궁항리	253-5	도	66	66		국(기획재정부)	
446	하동군	금성면	궁항리	253-6	제	527	527		국(국토교통부)	
447	하동군	금성면	궁항리	254-1	도	223	161	충청남도 천안시 동남구 용곡*****	문**	
448	하동군	금성면	궁항리	254-3	잡	136	136	천안시 쌍용동 *****	박**	
449	하동군	금성면	궁항리	254-4	제	711	711		경상남도	
450	하동군	금성면	궁항리	254-5	도	147	147	충청남도 천안시 동남구 용곡*****	문**	
451	하동군	금성면	궁항리	254-6	잡	493	493	천안시 쌍용동 *****	박**	
452	하동군	금성면	궁항리	254-7	잡	52	52	천안시 쌍용동 *****	박**	
453	하동군	금성면	궁항리	922	도	456	456		국(국토교통부)	
454	하동군	금성면	궁항리	1338-1	답	1,213	314	2****	안**	
455	하동군	금성면	궁항리	1338-2	답	661	223	갈사리 *****	김**	
456	하동군	금성면	궁항리	1338-4	답	248	51	2****	안**	
457	하동군	금성면	궁항리	1338-5	답	744	109	2****	안**	
458	하동군	금성면	궁항리	1338-6	답	1,352	211	갈사리 ***	이**	
459	하동군	금성면	궁항리	1338-7	답	1,137	142	갈사리 ***	이**	
460	하동군	금성면	궁항리	1340-1	답	1,480	111	1*****	김**	
461	하동군	금성면	궁항리	1340-2	답	2,354	151	2**	진**	
462	하동군	금성면	궁항리	1340-3	답	1,993	170	경상남도 하동군 금성면 길목길 *****	진**	
463	하동군	금성면	궁항리	1340-4	답	2,025	190	경기도 안성시 중리동 *****	임**	

# 경 남 공 보

제2645호

2023. 12. 7.(목)

연번	소 재 지				지 목	지 적 (㎡)	편입 면적 (㎡)	소 유 자		비고
	시·군	읍·면	동·리	지번				주 소	성 명	
464	하동군	금성면	궁항리	1340-5	답	3,271	423	서울 은평구 신사동 *****	이**	
465	하동군	금성면	궁항리	1340-6	답	24	24		하동군	
466	하동군	금성면	궁항리	1340-7	답	129	129		하동군	
467	하동군	금성면	궁항리	1340-8	답	116	116		하동군	
468	하동군	금성면	궁항리	1340-9	답	91	91		하동군	
469	하동군	금성면	궁항리	1340-10	답	58	58		하동군	
470	하동군	금성면	궁항리	1341-1	구	446	44		국(국토교통부)	
471	하동군	금성면	궁항리	1341-2	답	3,722	465	서울특별시 동대문구 전농동 *****	최**	
472	하동군	금성면	궁항리	1341-3	답	736	102	1**	서**	
473	하동군	금성면	궁항리	1341-4	답	1,135	167	경상남도 하동군 고전면 월진길 **	정**	
474	하동군	금성면	궁항리	1341-5	답	1,832	370	경상남도 하동군 금성면 길목길 *****	진**	
475	하동군	금성면	궁항리	1341-6	답	2,468	494	경상남도 하동군 금남면 대왕골길 *****	진**	
476	하동군	금성면	궁항리	1341-7	답	608	188	1**	서**	
477	하동군	금성면	궁항리	1341-8	답	129	59		하동군	
478	하동군	금성면	궁항리	1341-9	답	218	131		하동군	
479	하동군	금성면	궁항리	1341-10	답	343	126	1**	서**	
480	하동군	금성면	궁항리	1341-11	답	8	8		하동군	
481	하동군	금성면	궁항리	1341-12	답	2	2		경상남도	
482	하동군	금성면	궁항리	1341-13	답	7	7		경상남도	
483	하동군	금성면	궁항리	1341-14	답	92	92		하동군	
484	하동군	금성면	궁항리	1341-15	답	210	210		하동군	
485	하동군	금성면	궁항리	1341-16	답	47	47		하동군	
486	하동군	금성면	궁항리	1341-17	답	27	27		하동군	
487	하동군	고전면	성평리	647-1	도	278	21	대덕리 *****	이**	
488	하동군	고전면	성평리	647-3	도	491	442	대덕리 *****	이**	
489	하동군	고전면	성평리	648-2	답	2,206	2,206		경상남도	
490	하동군	고전면	성평리	648-3	도	492	401		하동군	
491	하동군	고전면	성평리	649	전	1,679	1,679		경상남도	
492	하동군	고전면	성평리	650	전	1,633	1,633		경상남도	
493	하동군	고전면	성평리	651-1	도	102	33		국(국토교통부)	
494	하동군	고전면	성평리	651-2	답	1,332	1,332		경상남도	
495	하동군	고전면	성평리	651-3	도	331	331	고하리 ***	서**	
496	하동군	고전면	성평리	652-3	전	30	19		하동군	

# 경 남 공 보

제2645호

2023. 12. 7.(목)

연번	소 재 지				지 목	지 적 (㎡)	편입 면적 (㎡)	소 유 자		비고
	시·군	읍·면	동·리	지번				주 소	성 명	
497	하동군	고전면	성평리	658-1	도	304	149	고하리 ***	김**	
498	하동군	고전면	성평리	658-2	답	1,444	1,444		경상남도	
499	하동군	고전면	성평리	658-3	도	642	642		하동군	
500	하동군	고전면	성평리	659-1	도	460	301		국(국토교통부)	
501	하동군	고전면	성평리	659-2	도	26	26		송**	
502	하동군	고전면	성평리	660-1	도	512	512	금남면 덕천리 *****	회***	
503	하동군	고전면	성평리	660-2	답	1,897	1,897		경상남도	
504	하동군	고전면	성평리	660-3	도	318	318	고하리 ***	서**	
505	하동군	고전면	성평리	산100-4	도	99	16		국(국토교통부)	
506	하동군	고전면	명교리	31-3	답	225	225		경상남도	
507	하동군	고전면	명교리	31-4	수	487	9		국(환경부)	
508	하동군	고전면	명교리	31-5	수	217	217		국(환경부)	
509	하동군	고전면	명교리	31-6	수	149	149		국(환경부)	
510	하동군	고전면	명교리	32-1	수	181	181		국(환경부)	
511	하동군	고전면	명교리	32-5	답	2,872	2,872		경상남도	
512	하동군	고전면	명교리	32-6	수	233	233		국(환경부)	
513	하동군	고전면	명교리	33-11	답	1,079	1,079		경상남도	
514	하동군	고전면	명교리	33-12	답	210	210		경상남도	
515	하동군	고전면	명교리	33-13	답	699	699		경상남도	
516	하동군	고전면	명교리	33-14	답	90	90		경상남도	
517	하동군	고전면	명교리	33-15	답	88	88		경상남도	
518	하동군	고전면	명교리	33-16	답	779	779		경상남도	
519	하동군	고전면	명교리	33-17	답	937	937		경상남도	
520	하동군	고전면	명교리	33-18	답	915	915		경상남도	
521	하동군	고전면	명교리	33-19	답	801	801		경상남도	
522	하동군	고전면	명교리	33-20	답	267	267		경상남도	
523	하동군	고전면	명교리	33-21	수	85	85		국(환경부)	
524	하동군	고전면	명교리	33-22	수	15	15		국(환경부)	
525	하동군	고전면	명교리	33-23	수	50	50		국(환경부)	
526	하동군	고전면	명교리	33-24	수	52	52		국(환경부)	
527	하동군	고전면	명교리	33-25	수	36	36		국(환경부)	
528	하동군	고전면	명교리	33-26	수	71	71		국(환경부)	
529	하동군	고전면	명교리	33-27	수	74	74		국(환경부)	
530	하동군	고전면	명교리	33-28	수	24	24		국(환경부)	
531	하동군	고전면	명교리	34-7	답	532	532		경상남도	
532	하동군	고전면	명교리	34-8	답	285	285		경상남도	

# 경 남 공 보

제2645호

2023. 12. 7.(목)

연번	소 재 지				지 목	지 적 (㎡)	편입 면적 (㎡)	소 유 자		비고
	시·군	읍·면	동·리	지번				주 소	성 명	
533	하동군	고전면	명교리	34-9	답	192	192		경상남도	
534	하동군	고전면	명교리	34-10	답	135	135		경상남도	
535	하동군	고전면	명교리	34-11	답	31	31		경상남도	
536	하동군	고전면	명교리	34-12	수	71	71		국(환경부)	
537	하동군	고전면	명교리	34-13	수	50	50		국(환경부)	
538	하동군	고전면	명교리	34-14	수	49	49		국(환경부)	
539	하동군	고전면	명교리	34-15	수	122	122		국(환경부)	
540	하동군	고전면	명교리	34-16	수	120	120		국(환경부)	
541	하동군	고전면	명교리	34-17	수	36	36		국(환경부)	
542	하동군	고전면	명교리	45	구	6,892	366		국(농림축산식품부)	
543	하동군	고전면	명교리	50	도	657	230		국(농림축산식품부)	
544	하동군	고전면	명교리	63	도	690	545		국(농림축산식품부)	
545	하동군	고전면	명교리	64	도	867	867		국(농림축산식품부)	
546	하동군	고전면	명교리	65	도	734	466		국(농림축산식품부)	
547	하동군	고전면	명교리	177-2	답	6	5		경상남도	
548	하동군	고전면	명교리	178-3	도	10	10	진주군 나동면 삼계리 ***	박**	
549	하동군	고전면	명교리	179-6	답	23	23	1***	이**	
550	하동군	고전면	명교리	356-2	답	46	46		경상남도	
551	하동군	고전면	명교리	356-3	답	258	258		경상남도	
552	하동군	고전면	명교리	359	도	403	359		국(농림축산식품부)	
553	하동군	고전면	명교리	360	구	3,724	494		국(농림축산식품부)	
554	하동군	고전면	명교리	361-1	답	1,255	242	명교리 ***	황**	
555	하동군	고전면	명교리	361-2	답	1,175	142	경상남도 하동군 고전면 명교길 *	박**	
556	하동군	고전면	명교리	361-3	답	2,533	174	경상남도 하동군 고전면 명교길 **	조**	
557	하동군	고전면	명교리	361-4	답	1,382	1,382		경상남도	
558	하동군	고전면	명교리	361-5	답	651	651		경상남도	
559	하동군	고전면	명교리	361-6	답	215	215		경상남도	
560	하동군	고전면	명교리	361	답	1,353	1,320		경상남도	
561	하동군	고전면	명교리	362-9	답	1,169	1,169		경상남도	
562	하동군	고전면	명교리	362-10	답	565	565		경상남도	
563	하동군	고전면	명교리	362-11	답	64	64		경상남도	
564	하동군	고전면	명교리	362-12	답	40	40		경상남도	
565	하동군	고전면	명교리	362-13	답	77	77		경상남도	
566	하동군	고전면	명교리	363	도	832	149		국(농림축산식품부)	
567	하동군	고전면	명교리	364-9	답	431	431		경상남도	

# 경 남 공 보

제2645호

2023. 12. 7.(목)

연번	소 재 지				지 목	지 적 (㎡)	편입 면적 (㎡)	소 유 자		비고
	시·군	읍·면	동·리	지번				주 소	성 명	
568	하동군	고전면	명교리	364-10	답	6	6		경상남도	
569	하동군	고전면	명교리	364	답	1,387	1,387		경상남도	
570	하동군	고전면	명교리	367-7	답	1,568	1,568		경상남도	
571	하동군	고전면	명교리	368	도	488	91		국(농림축산식품부)	
572	하동군	고전면	명교리	369-1	답	1,407	159	부산광역시 북구 백양대로 *****	김**	
573	하동군	고전면	명교리	369-8	도	90	78		하동군	
574	하동군	고전면	명교리	369-9	도	42	42		하동군	
575	하동군	고전면	명교리	369-10	답	504	504		경상남도	
576	하동군	고전면	명교리	369	답	1,406	1,364		경상남도	
577	하동군	고전면	명교리	370-1	답	373	373		경상남도	
578	하동군	고전면	명교리	370-2	답	1,451	29	경상남도 하동군 고전면 진양로 ***	이**	
579	하동군	고전면	명교리	370-7	도	74	9	양보면 지례리 ****	이**	
580	하동군	고전면	명교리	370-8	도	67	67		하동군	
581	하동군	고전면	명교리	370-9	답	731	731		경상남도	
582	하동군	고전면	명교리	370	답	906	117	부산 북구 화명동 *****	김**	
583	하동군	고전면	명교리	372-2	도	231	200		하동군	
584	하동군	고전면	명교리	372-4	답	26	26	경상남도 진주시 봉곡동 *****	이**	
585	하동군	고전면	명교리	373-1	도	53	53		박**	
586	하동군	고전면	명교리	373-2	천	116	116		경상남도	
587	하동군	고전면	명교리	374-1	천	350	350		국(국토교통부)	
588	하동군	고전면	명교리	374-2	천	1,030	1,030		경상남도	
589	하동군	고전면	명교리	374	천	557	557		경상남도	
590	하동군	고전면	명교리	375	답	304	304		경상남도	
591	하동군	고전면	명교리	376-1	천	54	54		국(국토교통부)	
592	하동군	고전면	명교리	376	천	112	112	전남 구례군 마산면 냉천리 ***	김**	
593	하동군	고전면	명교리	377-1	답	1,407	1,407		경상남도	
594	하동군	고전면	명교리	377	답	791	790		경상남도	
595	하동군	고전면	명교리	543-1	답	1,192	1,192		경상남도	
596	하동군	고전면	명교리	543	답	491	237		경상남도	
597	하동군	고전면	명교리	551-2	답	244	244		하동군	
598	하동군	고전면	명교리	621-5	도	50	50		국(국토교통부)	
599	하동군	고전면	명교리	621-7	도	86	86		국(국토교통부)	
600	하동군	고전면	성평리	84-10	구	147	147		국(농림부)	

# 경 남 공 보

제2645호

2023. 12. 7.(목)

연번	소 재 지				지 목	지 적 (㎡)	편입 면적 (㎡)	소 유 자		비고
	시·군	읍·면	동·리	지번				주 소	성 명	
601	하동군	고전면	성평리	84-12	답	530	530		경상남도	
602	하동군	고전면	성평리	84-13	답	8	8		경상남도	
603	하동군	고전면	성평리	84-14	답	85	85		경상남도	
604	하동군	고전면	성평리	84-15	답	105	105		경상남도	
605	하동군	고전면	성평리	84-16	답	85	85		경상남도	
606	하동군	고전면	성평리	84-17	답	158	158		경상남도	
607	하동군	고전면	성평리	84-18	답	203	203		경상남도	
608	하동군	고전면	성평리	84-19	답	339	339		경상남도	
609	하동군	고전면	성평리	84-20	답	1,062	1,062		경상남도	
610	하동군	고전면	성평리	84-21	답	45	45	3**	취**	
611	하동군	고전면	성평리	84-22	수	391	391		국(환경부)	
612	하동군	고전면	성평리	84-23	수	13	13		국(환경부)	
613	하동군	고전면	성평리	84-24	수	146	146		국(환경부)	
614	하동군	고전면	성평리	84-25	수	81	81		국(환경부)	
615	하동군	고전면	성평리	84-26	수	50	50		국(환경부)	
616	하동군	고전면	성평리	84-27	수	80	80		국(환경부)	
617	하동군	고전면	성평리	84-28	수	139	139		국(환경부)	
618	하동군	고전면	성평리	84-29	수	230	230		국(환경부)	
619	하동군	고전면	성평리	84-30	수	368	368		국(환경부)	
620	하동군	고전면	성평리	84-31	수	102	102		국(환경부)	
621	하동군	고전면	성평리	85-1	제	156	156		경상남도	
622	하동군	고전면	성평리	85-2	제	82	82		경상남도	
623	하동군	고전면	성평리	85-3	제	242	242		경상남도	
624	하동군	고전면	성평리	85-8	답	473	473		경상남도	
625	하동군	고전면	성평리	85-9	제	902	902		경상남도	
626	하동군	고전면	성평리	85-10	답	1,764	1,764		경상남도	
627	하동군	고전면	성평리	85-11	답	733	733		경상남도	
628	하동군	고전면	성평리	85-12	제	107	107		경상남도	
629	하동군	고전면	성평리	85-13	제	350	350		경상남도	
630	하동군	고전면	성평리	85-14	수	181	181		국(환경부)	
631	하동군	고전면	성평리	85-15	수	61	61		국(환경부)	
632	하동군	고전면	성평리	86-2	답	67	67		경상남도	
633	하동군	고전면	성평리	87-1	답	231	231		경상남도	
634	하동군	고전면	성평리	87-2	수	605	605		국(환경부)	
635	하동군	고전면	성평리	93-2	수	240	240		국(환경부)	
636	하동군	고전면	성평리	97-5	수	63	63		국(환경부)	

# 경 남 공 보

제2645호

2023. 12. 7.(목)

연번	소 재 지				지 목	지 적 (㎡)	편입 면적 (㎡)	소 유 자		비고
	시·군	읍·면	동·리	지번				주 소	성 명	
637	하동군	고전면	성평리	98	도	953	953		국(농림부)	
638	하동군	고전면	성평리	99-1	답	287	287		경상남도	
639	하동군	고전면	성평리	100	답	950	950		경상남도	
640	하동군	고전면	성평리	101	구	3,481	1,648		국(농림부)	
641	하동군	고전면	성평리	102	도	1,513	1,100		국(농림부)	
642	하동군	고전면	성평리	103	답	250	250		경상남도	
643	하동군	고전면	성평리	104	구	1,033	267		국(농림부)	
644	하동군	고전면	성평리	302-1	답	653	653		경상남도	
645	하동군	고전면	성평리	302-2	수	307	307		국(환경부)	
646	하동군	고전면	성평리	302-3	수	142	142		국(환경부)	
647	하동군	고전면	성평리	322-3	답	335	335		경상남도	
648	하동군	고전면	성평리	322-4	수	176	176		국(환경부)	
649	하동군	고전면	성평리	323-4	답	56	56		경상남도	
650	하동군	고전면	성평리	323-5	수	41	41		국(환경부)	
651	하동군	고전면	성평리	351-1	도	54	21	3**	이**	
652	하동군	고전면	성평리	351-2	답	330	330		경상남도	
653	하동군	고전면	성평리	351-3	수	15	15		국(환경부)	
654	하동군	고전면	성평리	351-4	수	107	107		국(환경부)	
655	하동군	고전면	성평리	386-1	도	292	185	2**	김**	
656	하동군	고전면	성평리	386-2	답	56	56		경상남도	
657	하동군	고전면	성평리	386-3	답	258	258		경상남도	
658	하동군	고전면	성평리	386-4	답	557	557		경상남도	
659	하동군	고전면	성평리	386-5	제	361	291		경상남도	
660	하동군	고전면	성평리	406	답	368	289		경상남도	
661	하동군	고전면	성평리	407	답	977	622		경상남도	
662	하동군	고전면	성평리	408	답	296	250		경상남도	
663	하동군	고전면	성평리	409	답	671	656		경상남도	
664	하동군	고전면	성평리	410	답	645	645		경상남도	
665	하동군	고전면	성평리	422-3	답	3,151	3,151		경상남도	
666	하동군	고전면	성평리	422-4	제	329	329		경상남도	
667	하동군	고전면	성평리	423-2	수	15	15		국(환경부)	
668	하동군	고전면	성평리	427-4	도	93	93	울산 남구 야음동 *****	강**	
669	하동군	고전면	성평리	427-5	답	81	81		경상남도	
670	하동군	고전면	성평리	427-6	답	2,677	2,677		경상남도	
671	하동군	고전면	성평리	427-7	수	402	402		국(환경부)	
672	하동군	고전면	성평리	434-3	전	22	22		경상남도	

# 경 남 공 보

제2645호

2023. 12. 7.(목)

연번	소 재 지				지 목	지 적 (㎡)	편입 면적 (㎡)	소 유 자		비고
	시·군	읍·면	동·리	지번				주 소	성 명	
673	하동군	고전면	성평리	434-4	수	91	91		국(환경부)	
674	하동군	고전면	성평리	436-1	수	22	22		국(환경부)	
675	하동군	고전면	성평리	437-3	전	345	345		경상남도	
676	하동군	고전면	성평리	437-4	전	527	527		경상남도	
677	하동군	고전면	성평리	437-5	수	188	188		국(환경부)	
678	하동군	고전면	성평리	437-6	제	127	127		경상남도	
679	하동군	고전면	성평리	439-1	답	418	418		경상남도	
680	하동군	고전면	성평리	439-2	수	99	99		국(환경부)	
681	하동군	고전면	성평리	440-1	답	5,311	5,311		경상남도	
682	하동군	고전면	성평리	440-2	수	231	231		국(환경부)	
683	하동군	고전면	성평리	477-1	답	1,664	1,664		경상남도	
684	하동군	고전면	성평리	477	답	3,339	3,339		경상남도	
685	하동군	고전면	성평리	478	답	1,641	1,641		경상남도	
686	하동군	고전면	성평리	479	대	344	245	고하리 ***	김**	
687	하동군	고전면	성평리	480	대	344	191	고하리 ***	김**	
688	하동군	고전면	성평리	483-1	수	552	272		국(환경부)	
689	하동군	고전면	성평리	484	전	1,104	1,070	고하리 ***	김**	
690	하동군	고전면	성평리	490	답	2,565	2,565		경상남도	
691	하동군	고전면	성평리	491	답	764	764		경상남도	
692	하동군	고전면	성평리	492-3	답	2,917	2,917		경상남도	
693	하동군	고전면	성평리	492-4	수	547	547		국(환경부)	
694	하동군	고전면	성평리	492-6	수	9	9		국(환경부)	
695	하동군	고전면	성평리	493-1	답	401	401		경상남도	
696	하동군	고전면	성평리	493-2	수	251	251		국(환경부)	
697	하동군	고전면	성평리	495-1	답	48	48		경상남도	
698	하동군	고전면	성평리	495-2	수	116	116		국(환경부)	
699	하동군	고전면	성평리	498-1	수	18	18		국(환경부)	
700	하동군	고전면	성평리	662-1	도	298	29	고하리 ***	박**	
701	하동군	고전면	성평리	665-6	답	1,213	1,213		경상남도	
702	하동군	고전면	성평리	665-8	구	34	13		국(국토교통부)	
703	하동군	고전면	성평리	665-10	제	42	42	2**	송**	
704	하동군	고전면	성평리	665-11	제	197	197	5**	송**	
705	하동군	고전면	성평리	665-12	제	70	70	6**	김**	
706	하동군	고전면	성평리	665-13	제	344	344	부산 부산진구 부암동 *****	지**	
707	하동군	고전면	성평리	665-14	제	363	363	창원시 소담동 *****	이**	



# 경 남 공 보

제2645호

2023. 12. 7.(목)

연번	소 재 지				지 목	지 적 (㎡)	편입 면적 (㎡)	소 유 자		비고
	시·군	읍·면	동·리	지번				주 소	성 명	
708	하동군	고전면	성평리	665-15	답	344	344		경상남도	
709	하동군	고전면	성평리	665-23	도	261	55	하동군 고전면 성평리 ***	정**	
710	하동군	고전면	성평리	665-32	답	373	373		경상남도	
711	하동군	고전면	성평리	665-33	답	1,117	1,117		경상남도	
712	하동군	고전면	성평리	665-34	답	390	390		경상남도	
713	하동군	고전면	성평리	665-35	답	1,988	1,988		경상남도	
714	하동군	고전면	성평리	665-36	답	1,506	1,506		경상남도	
715	하동군	고전면	성평리	665-37	답	46	46		경상남도	
716	하동군	고전면	성평리	668	천	965	840		경상남도	
717	하동군	고전면	성평리	669	천	46	46		경상남도	
718	하동군	고전면	성평리	670	구	585	27		국(국토교통부)	
719	하동군	고전면	성평리	702-14	답	2,745	2,745		경상남도	
720	하동군	고전면	성평리	702-15	답	33	33		경상남도	
721	하동군	고전면	성평리	702-16	답	63	63		경상남도	
722	하동군	고전면	성평리	705-7	답	1,687	1,687		경상남도	
723	하동군	고전면	성평리	705-8	답	794	794		경상남도	
724	하동군	고전면	성평리	705-9	답	37	37		경상남도	
725	하동군	고전면	성평리	714-2	도	145	37		하동군	
726	하동군	고전면	성평리	714-4	도	433	7	고하리 *****	신**	
727	하동군	고전면	성평리	716-4	답	2,230	2,230		경상남도	
728	하동군	고전면	성평리	717-4	답	1,867	1,867		경상남도	
729	하동군	고전면	성평리	718	전	592	592		경상남도	
730	하동군	고전면	성평리	719-1	답	73	73		하동군	
731	하동군	고전면	성평리	719-3	도	602	602	하동군 고전면 고하리 ***	김**	
732	하동군	고전면	성평리	719-5	답	1,455	1,455		경상남도	
733	하동군	고전면	성평리	719-6	답	903	903		경상남도	
734	하동군	고전면	성평리	720-1	답	1,964	1,898		경상남도	
735	하동군	고전면	성평리	720-2	도	648	648	부산광역시 동구 좌천동 ***	방**	
736	하동군	고전면	성평리	720-3	도	502	500	경상남도 하동군 고전면 고하리 ***	임**	
737	하동군	고전면	성평리	721	전	281	104	고하리 ***	김**	
738	하동군	고전면	성평리	729	구	14,086	866		국(국토교통부)	
739	하동군	고전면	성평리	731	구	5,094	264		국(국토교통부)	
740	하동군	고전면	성평리	732	도	4,285	274		국(국토교통부)	
741	하동군	고전면	성평리	733	구	12,493	172		국(국토교통부)	
742	하동군	고전면	성평리	734	구	11,903	201		국(국토교통부)	

# 경 남 공 보

제2645호

2023. 12. 7.(목)

연번	소 재 지				지 목	지 적 (㎡)	편입 면적 (㎡)	소 유 자		비고
	시·군	읍·면	동·리	지번				주 소	성 명	
743	하동군	고전면	성평리	737-2	도	378	30		국(국토교통부)	
744	하동군	고전면	성평리	737	도	106	106		국(국토교통부)	
745	하동군	고전면	성평리	741	도	707	707		국(국토교통부)	
746	하동군	고전면	성평리	742	도	3,651	2,425		국(국토교통부)	
747	하동군	고전면	성평리	745	구	2,717	454		국(국토교통부)	
748	하동군	고전면	성평리	750-3	도	96	96		국(국토교통부)	
749	하동군	고전면	성평리	750	도	215	215		국(국토교통부)	
750	하동군	고전면	성평리	산70-2	도	99	77		국(국토교통부)	
751	하동군	고전면	성평리	산70-13	임	286	4		경상남도	
752	하동군	고전면	성평리	산100-5	도	1,620	12		하동군	
753	하동군	고전면	명교리	245-2	도	342	91		국(농림축산식품부)	
754	하동군	고전면	명교리	245-5	구	402	98		국(농림축산식품부)	
755	하동군	고전면	명교리	246-1	답	2,783	3	하동군 양보면 운암리 ***	최**	
756	하동군	고전면	명교리	246-4	구	2,277	201		국(농림축산식품부)	
757	하동군	고전면	명교리	246-11	답	2,895	2,895		경상남도	
758	하동군	고전면	명교리	246-12	답	313	313		경상남도	
759	하동군	고전면	명교리	246	답	1,821	332	경상남도 하동군 양보면 진암길 **	성**	
760	하동군	고전면	명교리	247-2	답	1,456	296	창원시 상남동 *****	정**	
761	하동군	고전면	명교리	247-5	답	2,834	2,834		경상남도	
762	하동군	고전면	명교리	247-6	답	58	58		경상남도	
763	하동군	고전면	명교리	247	답	1,039	264	양보면 운암리 ***	성**	
764	하동군	고전면	명교리	342-1	답	412	282	하동군 고전면 명교리 ***	정**	
765	하동군	고전면	명교리	342-2	답	1,150	32	1**	김**	
766	하동군	고전면	명교리	342-3	답	443	42	1**	김**	
767	하동군	고전면	명교리	342-4	답	334	23	1**	김**	
768	하동군	고전면	명교리	342-6	구	1,220	163		국(국토교통부)	
769	하동군	고전면	명교리	342-8	답	509	197		경상남도	
770	하동군	고전면	명교리	342-9	답	121	121		경상남도	
771	하동군	고전면	명교리	342-11	답	1,038	1,038		경상남도	
772	하동군	고전면	명교리	342-12	답	1	1		경상남도	
773	하동군	고전면	명교리	342-13	답	154	154		경상남도	
774	하동군	고전면	명교리	342-14	답	871	871		경상남도	
775	하동군	고전면	명교리	342-15	답	942	942		경상남도	
776	하동군	고전면	명교리	342-16	답	1,038	1,038		경상남도	
777	하동군	고전면	명교리	342	도	362	96		국(국토교통부)	

# 경 남 공 보

제2645호

2023. 12. 7.(목)

연번	소 재 지				지 목	지 적 (㎡)	편입 면적 (㎡)	소 유 자		비고
	시·군	읍·면	동·리	지번				주 소	성 명	
778	하동군	고전면	명교리	344-2	도	163	42		경상남도	
779	하동군	고전면	명교리	348-1	답	302	302		경상남도	
780	하동군	고전면	명교리	358-1	도	15	11		경상남도	
781	하동군	고전면	명교리	358	답	1,117	963		경상남도	
782	하동군	양보면	운암리	798	구	2,116	2,065		국(농림축산식품부)	
783	하동군	양보면	운암리	799	답	673	673		경상남도	
784	하동군	양보면	운암리	800	답	1,090	1,090		경상남도	
785	하동군	양보면	운암리	801-1	답	1,216	1,216		경상남도	
786	하동군	양보면	운암리	802-2	답	423	423		경상남도	
787	하동군	양보면	운암리	804-1	답	267	267		경상남도	
788	하동군	양보면	운암리	805-1	답	287	287		경상남도	
789	하동군	양보면	운암리	806-2	답	221	221		경상남도	
790	하동군	양보면	운암리	808-2	답	502	502		경상남도	
791	하동군	양보면	운암리	809	구	410	152		국(농림축산식품부)	
792	하동군	양보면	운암리	971-4	도	20	20		국(농림축산식품부)	
793	하동군	양보면	운암리	758-1	천	496	496		경상남도	
794	하동군	양보면	운암리	758-2	천	209	209		경상남도	
795	하동군	양보면	운암리	758	구	252	252		국(농림축산식품부)	
796	하동군	양보면	운암리	794-2	천	642	642		경상남도	
797	하동군	양보면	운암리	794-3	천	1,537	1,537		경상남도	
798	하동군	양보면	운암리	794-8	천	2,822	2,822		경상남도	
799	하동군	양보면	운암리	794	천	1,684	1,684		경상남도	
800	하동군	양보면	운암리	797	천	1,222	1,222		경상남도	
801	하동군	양보면	운암리	155-3	도	459	87		국(농림축산식품부)	
802	하동군	양보면	운암리	155-4	구	634	6		국(농림축산식품부)	
803	하동군	양보면	운암리	157-10	계	598	562		경상남도	
804	하동군	양보면	운암리	186-1	답	1,191	1,191		경상남도	
805	하동군	양보면	운암리	186-4	도	55	55		경상남도	
806	하동군	양보면	운암리	186-5	도	56	56		경상남도	
807	하동군	양보면	운암리	200-2	답	433	433		경상남도	
808	하동군	양보면	운암리	201-1	답	304	260		국(기획재정부)	
809	하동군	양보면	운암리	201	답	1,117	1,117		경상남도	
810	하동군	양보면	운암리	218-1	구	116	116		국(재정경제부)	
811	하동군	양보면	운암리	218	천	145	145		경상남도	
812	하동군	양보면	운암리	219-3	도	10	3		하동군	
813	하동군	양보면	운암리	239-2	도	69	69		성**	

# 경 남 공 보

제2645호

2023. 12. 7.(목)

연번	소 재 지				지 목	지 적 (㎡)	편입 면적 (㎡)	소 유 자		비고
	시·군	읍·면	동·리	지번				주 소	성 명	
814	하동군	양보면	운암리	242-1	답	354	184		경상남도	
815	하동군	양보면	운암리	757-1	답	1,683	1,683		경상남도	
816	하동군	양보면	운암리	757	답	707	707		경상남도	
817	하동군	양보면	운암리	1023	도	3,614	342		국(국토교통부)	
818	하동군	양보면	운암리	1024	도	60	29		국(국토교통부)	
819	하동군	양보면	운암리	153-7	제	65	65		경상남도	
820	하동군	양보면	운암리	154-3	제	154	154		경상남도	
821	하동군	양보면	운암리	156-3	제	196	196		경상남도	
822	하동군	양보면	운암리	157-2	잡	244	10	경상남도 하동군 진교면 들포길 *****	강**	
823	하동군	양보면	운암리	157-3	답	544	142	경상남도 하동군 진교면 들포길 *****	강**	
824	하동군	양보면	운암리	157-4	답	141	69		유**	
825	하동군	양보면	운암리	157-5	제	26	26		경상남도	
826	하동군	양보면	운암리	157-6	제	1	1	2****	정**	
827	하동군	양보면	운암리	157-7	제	56	56		유**	
828	하동군	양보면	운암리	157-8	제	39	39		경상남도	
829	하동군	양보면	운암리	157-13	잡	52	37	경상남도 하동군 진교면 들포길 *****	강**	
830	하동군	양보면	운암리	157-14	답	42	42		하동군	
831	하동군	양보면	운암리	157	답	2,421	104		하동군	
832	하동군	양보면	운암리	349-1	천	727	727	사천군 곤명면 삼정리	강**	
833	하동군	양보면	운암리	728-17	잡	15	3		경상남도	
834	하동군	양보면	운암리	697-1	답	122	122	경상남도 하동군 양보면 운산길 **	김**	
835	하동군	양보면	운암리	697-2	도	737	204		하동군	
836	하동군	양보면	운암리	697-4	답	636	636		경상남도	
837	하동군	양보면	운암리	697-7	도	104	104		경상남도	
838	하동군	양보면	운암리	697-8	도	134	134		경상남도	
839	하동군	양보면	운암리	697-9	대	81	81		경상남도	
840	하동군	양보면	운암리	698-1	도	13	13	운암리	김**	
841	하동군	양보면	운암리	698-2	답	1,026	1,026		경상남도	
842	하동군	양보면	운암리	698-3	도	104	104		경상남도	
843	하동군	양보면	운암리	698-4	도	9	9		경상남도	
844	하동군	양보면	운암리	698-6	답	54	54	경상남도 하동군 양보면 운산길 **	김**	
845	하동군	양보면	운암리	698-7	대	170	170		경상남도	
846	하동군	양보면	운암리	698-8	천	366	366		경상남도	

# 경 남 공 보

제2645호

2023. 12. 7.(목)

연번	소 재 지				지 목	지 적 (㎡)	편입 면적 (㎡)	소 유 자		비고
	시·군	읍·면	동·리	지번				주 소	성 명	
847	하동군	양보면	운암리	708-2	도	192	12	운암리	김**	
848	하동군	양보면	운암리	709-2	도	116	42	운암리	김**	
849	하동군	양보면	운암리	709-3	대	20	20	하동군 양보면 운암리 *****	김**	
850	하동군	양보면	운암리	721	천	2,317	515		경상남도	
851	하동군	양보면	운암리	1032-8	도	3,507	356		국(국토교통부)	
852	하동군	양보면	운암리	695-2	도	1,180	191	진주시 내동면 삼계리 ***	박**	
853	하동군	양보면	운암리	695-3	답	604	604		경상남도	
854	하동군	양보면	운암리	695-5	도	566	566		경상남도	
855	하동군	양보면	장암리	319-2	답	770	770		경상남도	
856	하동군	양보면	장암리	319-3	도	179	179		경상남도	
857	하동군	양보면	장암리	323-1	답	2,410	66	운암리 *****	김**	
858	하동군	양보면	장암리	323-2	구	285	57		국(농림부)	
859	하동군	양보면	장암리	323-3	답	1,401	263	부산 해운대구 우동 *****	김**	
860	하동군	양보면	장암리	323-4	답	447	105	경상남도 하동군 양보면 운산길 **	김**	
861	하동군	양보면	장암리	323-5	답	1,691	488	경상남도 하동군 양보면 운산길 **	김**	
862	하동군	양보면	장암리	323-8	답	377	377		경상남도	
863	하동군	양보면	장암리	323-10	답	17	17		경상남도	
864	하동군	양보면	장암리	323-11	답	188	188		경상남도	
865	하동군	양보면	장암리	323-12	답	62	62		경상남도	
866	하동군	양보면	장암리	324-1	도	526	304		국(농림부)	
867	하동군	양보면	장암리	324-2	답	463	38	경상남도 하동군 양보면 운산길 ****	김**	
868	하동군	양보면	장암리	324-3	답	1,191	113	부산 사하구 괴정동 *****	강**	
869	하동군	양보면	장암리	324-4	답	642	114	부산 사하구 괴정동 *****	강**	
870	하동군	양보면	장암리	324-7	도	40	13		경상남도	
871	하동군	양보면	장암리	324-8	답	59	59		경상남도	
872	하동군	양보면	장암리	324-9	답	273	273		경상남도	
873	하동군	양보면	장암리	324-10	답	398	398		경상남도	
874	하동군	양보면	장암리	324	구	383	23		국(농림부)	
875	하동군	양보면	장암리	297-1	답	2,287	2,287		경상남도	
876	하동군	양보면	장암리	297	답	2,860	427	경상남도 하동군 양보면 운산길 **	김**	
877	하동군	양보면	장암리	298	답	2,157	867		경상남도	

# 경 남 공 보

제2645호

2023. 12. 7.(목)

연번	소 재 지				지 목	지 적 (㎡)	편입 면적 (㎡)	소 유 자		비고
	시·군	읍·면	동·리	지번				주 소	성 명	
878	하동군	양보면	장암리	299	도	194	87		국(농림부)	
879	하동군	양보면	장암리	300-1	답	337	290	운암리 *****	김**	
880	하동군	양보면	장암리	300-2	답	658	658		경상남도	
881	하동군	양보면	장암리	300	답	853	853		경상남도	
882	하동군	양보면	장암리	301-1	답	1,562	473	경상남도 하동군 양보면 운산길 **	김**	
883	하동군	양보면	장암리	301-5	답	70	70		경상남도	
884	하동군	양보면	장암리	303	구	1,230	240		국(농림부)	
885	하동군	양보면	장암리	304	도	1,783	53		국(농림부)	
886	하동군	양보면	장암리	307-3	도	1,028	334		국(국토교통부)	
887	하동군	양보면	장암리	309-1	답	1,226	527		경상남도	
888	하동군	양보면	장암리	309-2	답	811	811		경상남도	
889	하동군	양보면	장암리	309	답	1,222	809	부산 수영구 망미동 *****	손**	
890	하동군	양보면	장암리	310-1	답	3,731	513	경상남도 하동군 양보면 운산길 **	정**	
891	하동군	양보면	장암리	310-2	답	1,669	225	경상남도 하동군 양보면 운산길 ****	김**	
892	하동군	양보면	장암리	310-3	답	930	136	운암리 *****	김**	
893	하동군	양보면	장암리	310-4	답	106	106		경상남도	
894	하동군	양보면	장암리	310-5	답	150	150		경상남도	
895	하동군	양보면	장암리	310-6	답	95	95		경상남도	
896	하동군	양보면	장암리	312	구	558	300		국(농림부)	
897	하동군	양보면	장암리	321-1	답	1,097	216	경상남도 하동군 양보면 운암리 ***	김**	
898	하동군	양보면	장암리	321-2	답	1,966	638	경상남도 하동군 양보면 운산길 ****	김**	
899	하동군	양보면	장암리	321-3	답	1,052	684	경상남도 하동군 양보면 운산길 **	김**	
900	하동군	양보면	장암리	321-4	답	60	60		경상남도	
901	하동군	양보면	장암리	321-5	답	105	105		경상남도	
902	하동군	양보면	장암리	321-6	답	267	267		경상남도	
903	하동군	양보면	장암리	321-7	답	743	743		경상남도	
904	하동군	양보면	장암리	321	답	928	146	운암리 *****	김**	
905	하동군	양보면	장암리	322	도	1,339	238		국(농림부)	
906	하동군	양보면	장암리	323-6	목	539	358	운암리 *****	김**	
907	하동군	양보면	장암리	323-9	답	1,250	1,250		경상남도	
908	하동군	양보면	장암리	산130-2	임	18,213	235	경상남도 하동군 양보면 운산길 ****	김**	

# 경 남 공 보

제2645호

2023. 12. 7.(목)

연번	소 재 지				지 목	지 적 (㎡)	편입 면적 (㎡)	소 유 자		비고
	시·군	읍·면	동·리	지번				주 소	성 명	
909	하동군	양보면	장암리	285	답	496	496		경상남도	
910	하동군	양보면	장암리	286	답	1,980	1,980		경상남도	
911	하동군	양보면	장암리	298-1	답	709	709		경상남도	
912	하동군	양보면	장암리	488	도	1,532	102		국(농림부)	
913	하동군	양보면	장암리	998	구	1,477	653		국(국토교통부)	
914	하동군	양보면	장암리	산127	임	8,773	315	경상남도 하동군 하동읍 시장****	김**	
915	하동군	양보면	장암리	산129	임	6,220	273	부산 남구 대연동 *****	곽**	
916	하동군	양보면	감당리	151	도	1,541	278		국(농림축산식품부)	
917	하동군	양보면	감당리	153-2	답	1,991	1,395	경상남도 하동군 양보면 영계시영길 ****	하**	
918	하동군	양보면	감당리	153-3	답	1,111	35	경상남도 하동군 양보면 양보로 ***	김**	
919	하동군	양보면	감당리	153-4	답	2,175	1,466	경상남도 하동군 양보면 영계시영길 **	이**	
920	하동군	양보면	감당리	153-5	답	2,820	5	경상남도 하동군 양보면 양보로 ***	김**	
921	하동군	양보면	감당리	153	도	1,058	54		국(농림축산식품부)	
922	하동군	양보면	감당리	154-3	도	69	69		하동군	
923	하동군	양보면	감당리	155-6	도	53	5		하동군	
924	하동군	양보면	감당리	156	도	218	218		하동군	
925	하동군	양보면	감당리	207-3	도	826	21		국(농림부)	
926	하동군	양보면	감당리	207	답	2,508	1,040	1**	하**	
927	하동군	양보면	감당리	209-1	답	2,584	58	경상남도 하동군 양보면 영계시영길 **	이**	
928	하동군	양보면	감당리	209	답	526	326	경상남도 하동군 양보면 영계시영길 ****	하**	
929	하동군	양보면	감당리	211	답	3,039	1,039	경상남도 하동군 양보면 영계시영길 **	이**	
930	하동군	양보면	감당리	214	답	3,178	1,014	7**	김**	
931	하동군	양보면	감당리	218	도	5,000	944		국(농림부)	
932	하동군	양보면	감당리	219	구	3,109	81		국(농림부)	
933	하동군	양보면	감당리	228-1	구	3,094	181		국(농림부)	
934	하동군	양보면	감당리	228	천	10,507	10,507		국(농림부)	
935	하동군	양보면	감당리	1151-13	천	7,693	7,673		국(환경부)	
936	하동군	양보면	감당리	1151	천	1,240	1,055		국(환경부)	
937	하동군	양보면	감당리	1163	도	238	66		국(국토교통부)	
938	하동군	양보면	장암리	254-1	구	3,350	71		국(농림부)	

# 경 남 공 보

제2645호

2023. 12. 7.(목)

연번	소 재 지				지 목	지 적 (㎡)	편입 면적 (㎡)	소 유 자		비고
	시·군	읍·면	동·리	지번				주 소	성 명	
939	하동군	양보면	장암리	271-5	답	1,422	752	4**	창*****	
940	하동군	양보면	장암리	271-6	답	976	976		경상남도	
941	하동군	양보면	장암리	272-1	답	3,842	123	부산 연제구 연산동 *****	김**	
942	하동군	양보면	장암리	272-2	답	32	32		경상남도	
943	하동군	양보면	장암리	273-1	답	578	59	경상남도 하동군 양보면 우성길 ***	김**	
944	하동군	양보면	장암리	273-2	답	1,042	117	2****	조**	
945	하동군	양보면	장암리	273-3	답	454	454		경상남도	
946	하동군	양보면	장암리	273-4	답	29	29		경상남도	
947	하동군	양보면	장암리	273-5	답	88	88		경상남도	
948	하동군	양보면	장암리	273-6	답	103	103		경상남도	
949	하동군	양보면	장암리	273-7	답	97	97		경상남도	
950	하동군	양보면	장암리	273-8	답	134	134		경상남도	
951	하동군	양보면	장암리	273-9	답	256	256		경상남도	
952	하동군	양보면	장암리	273-10	답	110	110		경상남도	
953	하동군	양보면	장암리	273	답	742	69	부산 부산진구 개금동 ***	이**	
954	하동군	양보면	장암리	421-1	답	1,320	159	경상남도 하동군 양보면 진양로 *****	유**	
955	하동군	양보면	장암리	421-2	답	1,529	342	부산광역시 남구 용호동 *****	조**	
956	하동군	양보면	장암리	421-3	답	1,018	1,018		경상남도	
957	하동군	양보면	장암리	421-4	답	494	494		경상남도	
958	하동군	양보면	장암리	421-5	답	886	886		경상남도	
959	하동군	양보면	장암리	421	답	2,914	234	경상남도 하동군 양보면 진양로 ***	박**	
960	하동군	양보면	장암리	478-5	구	41	41		국(농림부)	
961	하동군	양보면	장암리	478-8	답	1,904	29	4**	창*****	
962	하동군	양보면	장암리	478-9	답	2,376	68	부산광역시 남구 문현동 *****	김**	
963	하동군	양보면	장암리	478-10	답	996	996		경상남도	
964	하동군	양보면	장암리	478-12	답	917	917		경상남도	
965	하동군	양보면	장암리	478-13	답	501	501		경상남도	
966	하동군	양보면	장암리	478-14	답	485	485		경상남도	
967	하동군	양보면	장암리	478-15	답	746	746		경상남도	
968	하동군	양보면	장암리	478-16	답	149	149		경상남도	
969	하동군	양보면	장암리	478-17	답	445	445		경상남도	
970	하동군	양보면	장암리	478-18	답	464	464		경상남도	



# 경 남 공 보

제2645호

2023. 12. 7.(목)

연번	소 재 지				지 목	지 적 (㎡)	편입 면적 (㎡)	소 유 자		비고
	시·군	읍·면	동·리	지번				주 소	성 명	
971	하동군	양보면	장암리	478	답	1,502	869		경상남도	
972	하동군	양보면	장암리	480-1	답	1,312	52	경상남도 창원시 의창구 도계로 *****	김**	
973	하동군	양보면	장암리	480-2	답	1,132	61	마산시 합성동 **	정**	
974	하동군	양보면	장암리	480-3	답	1,096	63	경상남도 하동군 황천면 돌고지로 ***	조**	
975	하동군	양보면	장암리	480-4	답	1,286	82	6**	정**	
976	하동군	양보면	장암리	480-5	답	2,816	174	경상남도 하동군 양보면 운암리 *****	김**	
977	하동군	양보면	장암리	480-6	답	2,680	133	운암리 *****	황**	
978	하동군	양보면	장암리	480-8	답	2,239	111	경상남도 창원시 의창구 도계로 *****	김**	
979	하동군	양보면	장암리	480-9	답	236	236		경상남도	
980	하동군	양보면	장암리	480-10	답	266	266		경상남도	
981	하동군	양보면	장암리	480-11	답	241	241		경상남도	
982	하동군	양보면	장암리	480-12	답	281	281		경상남도	
983	하동군	양보면	장암리	480-13	답	734	734		경상남도	
984	하동군	양보면	장암리	480-14	답	823	823		경상남도	
985	하동군	양보면	장암리	480-15	답	706	706		경상남도	
986	하동군	양보면	장암리	480	구	1,701	96		국(농림부)	
987	하동군	양보면	장암리	558-1	답	3,760	428	6**	장**	
988	하동군	양보면	장암리	558-4	답	320	320		경상남도	
989	하동군	양보면	장암리	558-5	답	475	475		경상남도	
990	하동군	양보면	장암리	558	답	1,159	323	하동군 양보면 장암리 ***	장**	
991	하동군	양보면	장암리	559-1	답	467	233	진주시 명석면 우수리 *****	정**	
992	하동군	양보면	장암리	559-2	답	582	219	5**	정**	
993	하동군	양보면	장암리	559-3	답	1,897	586	5**	정**	
994	하동군	양보면	장암리	559-4	답	2,976	106	4****	정**	
995	하동군	양보면	장암리	559-6	답	360	360		경상남도	
996	하동군	양보면	장암리	559-7	답	107	107		경상남도	
997	하동군	양보면	장암리	559-8	답	49	49		경상남도	
998	하동군	양보면	장암리	559-9	답	46	46		경상남도	
999	하동군	양보면	장암리	559	답	541	391	우복리 ***	정**	
1000	하동군	양보면	장암리	560-7	답	2,003	1,982		경상남도	
1001	하동군	양보면	장암리	560	답	951	71	경상남도 하동군 양보면 진양로 ***	박**	
1002	하동군	양보면	장암리	561-1	답	374	59	7**	정**	

# 경 남 공 보

제2645호

2023. 12. 7.(목)

연번	소 재 지				지 목	지 적 (㎡)	편입 면적 (㎡)	소 유 자		비고
	시·군	읍·면	동·리	지번				주 소	성 명	
1003	하동군	양보면	장암리	561-2	답	2,590	176	7**	정**	
1004	하동군	양보면	장암리	561-3	답	2,991	18	6**	문**	
1005	하동군	양보면	장암리	561-6	답	1,567	1,567		경상남도	
1006	하동군	양보면	장암리	561-7	답	176	176		경상남도	
1007	하동군	양보면	장암리	561-8	답	671	671		경상남도	
1008	하동군	양보면	장암리	561-9	답	17	17		경상남도	
1009	하동군	양보면	장암리	561	답	771	328	경상남도 진주시 진주대로 *****	정**	
1010	하동군	양보면	장암리	577-1	구	22,996	1,399		국(농림부)	
1011	하동군	양보면	장암리	577	도	3,653	2,624		국(농림부)	
1012	하동군	양보면	장암리	644-1	답	1,445	127	5**	정**	
1013	하동군	양보면	장암리	644-11	답	235	235		경상남도	
1014	하동군	양보면	장암리	644-12	답	69	69		경상남도	
1015	하동군	양보면	장암리	644-13	답	439	439		경상남도	
1016	하동군	양보면	장암리	644	답	1,817	298	7**	정**	
1017	하동군	양보면	장암리	645-2	답	794	91	서울특별시 강서구 등촌로*****	장**	
1018	하동군	양보면	장암리	645-9	구	133	47		국(농림부)	
1019	하동군	양보면	장암리	645-10	답	692	692		경상남도	
1020	하동군	양보면	장암리	645	답	887	292	5**	정**	
1021	하동군	양보면	장암리	646-1	답	2,536	7	경상남도 하동군 하동읍 산복*****	정**	
1022	하동군	양보면	장암리	646-7	답	102	102		경상남도	
1023	하동군	양보면	장암리	646-8	답	16	16	경상남도 하동군 하동읍 산복*****	정**	
1024	하동군	양보면	장암리	646	답	1,721	489	경상남도 하동군 하동읍 산복*****	정**	
1025	하동군	양보면	장암리	647-4	답	361	361		경상남도	
1026	하동군	양보면	장암리	647	답	3,384	493	경상남도 하동군 양보면 진양로*****	정**	
1027	하동군	양보면	장암리	695-1	답	1,156	126	경상남도 하동군 양보면 진양로*****	정**	
1028	하동군	양보면	장암리	695-2	답	198	198		하동군	
1029	하동군	양보면	장암리	695-3	답	149	149		경상남도	
1030	하동군	양보면	장암리	695-4	답	105	105		경상남도	
1031	하동군	양보면	장암리	695-5	답	103	103		경상남도	
1032	하동군	양보면	장암리	695	답	1,919	127	부산 연제구 연산동 *****	정**	

# 경 남 공 보

제2645호

2023. 12. 7.(목)

연번	소 재 지				지 목	지 적 (㎡)	편입 면적 (㎡)	소 유 자		비고
	시·군	읍·면	동·리	지번				주 소	성 명	
1033	하동군	양보면	장암리	697	도	4,363	3,007		국(농림부)	
1034	하동군	양보면	장암리	698-1	답	1,789	258	7**	김**	
1035	하동군	양보면	장암리	698-2	답	63	63		하동군	
1036	하동군	양보면	장암리	698-3	답	47	47		경상남도	
1037	하동군	양보면	장암리	698-4	답	390	389		경상남도	
1038	하동군	양보면	장암리	698-5	답	83	83		경상남도	
1039	하동군	양보면	장암리	698	답	823	258	7**	정**	
1040	하동군	양보면	장암리	699	답	1,873	14	7**	김**	
1041	하동군	양보면	장암리	700	도	92	20		국(농림부)	
1042	하동군	양보면	장암리	701-1	답	474	474		경상남도	
1043	하동군	양보면	장암리	701	답	5,066	694	7**	조**	
1044	하동군	양보면	장암리	702-1	답	1,556	953	7**	조**	
1045	하동군	양보면	장암리	702-3	답	464	464		경상남도	
1046	하동군	양보면	장암리	702	구	62	62		국(농림부)	
1047	하동군	양보면	장암리	703	도	3,276	540		국(농림부)	
1048	하동군	양보면	감당리	151-2	답	1,515	1,515		경상남도	
1049	하동군	양보면	감당리	151-4	구	304	96		국(농림축산식품부)	
1050	하동군	양보면	감당리	151-6	답	1,765	1,765		경상남도	
1051	하동군	양보면	감당리	465	답	770	770		경상남도	
1052	하동군	양보면	감당리	466	답	169	169		경상남도	
1053	하동군	양보면	감당리	467	잡	76	76	1**	대***	
1054	하동군	양보면	감당리	468	답	185	185		경상남도	
1055	하동군	양보면	감당리	469	답	119	119		경상남도	
1056	하동군	양보면	감당리	470-1	도	109	8		하동군	
1057	하동군	양보면	감당리	470-2	답	268	70		하동군	
1058	하동군	양보면	감당리	470	답	136	123		경상남도	
1059	하동군	양보면	감당리	475	임	26,913	252	경북 포항시 해도동 ****	김**	
1060	하동군	양보면	감당리	476	답	294	294		경상남도	
1061	하동군	양보면	감당리	477	전	93	93		경상남도	
1062	하동군	양보면	감당리	481-1	답	537	537		경상남도	
1063	하동군	양보면	감당리	485-1	답	2,268	30	울산광역시 울주군 온산읍 덕신리 *****	노**	
1064	하동군	양보면	감당리	485-3	답	101	101		경상남도	
1065	하동군	양보면	감당리	488	답	40	17	1**	장**	
1066	하동군	양보면	감당리	497-2	천	8,751	8,486		국(환경부)	
1067	하동군	양보면	감당리	497-5	천	1,210	1,210		국(환경부)	

# 경 남 공 보

제2645호

2023. 12. 7.(목)

연번	소 재 지				지 목	지 적 (㎡)	편입 면적 (㎡)	소 유 자		비고
	시·군	읍·면	동·리	지번				주 소	성 명	
1068	하동군	양보면	감당리	1151-10	천	4,179	4,179		국(환경부)	
1069	하동군	양보면	감당리	1153	구	5,944	136		국(국토교통부)	
1070	하동군	양보면	감당리	1157	구	195	195		국(국토교통부)	
1071	하동군	양보면	감당리	1159	도	33	33		국(국토교통부)	
1072	하동군	양보면	감당리	산238-2	임	152	152		경상남도	
1073	하동군	양보면	감당리	산238-3	임	52	52		경상남도	
1074	하동군	양보면	감당리	산238-4	임	46	46	광주광역시 남구 독립로*****	김**	
1075	하동군	양보면	감당리	산239-1	임	325	154		경상남도	
1076	하동군	양보면	감당리	산239-2	임	609	319		경상남도	
1077	하동군	양보면	우복리	785-1	답	1,216	1,161		경상남도	
1078	하동군	양보면	우복리	785-2	답	1,933	1,266		경상남도	
1079	하동군	양보면	우복리	785-3	답	1,675	787		경상남도	
1080	하동군	양보면	우복리	785-17	답	662	662		경상남도	
1081	하동군	양보면	우복리	785-18	답	297	297		경상남도	
1082	하동군	양보면	우복리	785-19	답	67	8		경상남도	
1083	하동군	양보면	우복리	820	도	2,380	361		국(농림축산식품부)	
1084	하동군	양보면	우복리	436-1	답	550	7	경상남도 하동군 양보면 대내길 ****	정**	
1085	하동군	양보면	우복리	436-2	답	2,178	66	경상남도 하동군 양보면 대내길 ****	정**	
1086	하동군	양보면	우복리	460	구	1,260	182		국(농림축산식품부)	
1087	하동군	양보면	우복리	462	도	199	199		국(농림축산식품부)	
1088	하동군	양보면	우복리	499-1	답	1,306	32	전라남도 나주시 그린로 *****	한*****	
1089	하동군	양보면	우복리	732	구	73	31		국(농림축산식품부)	
1090	하동군	양보면	우복리	785-7	답	2,338	118	6**	정**	
1091	하동군	양보면	우복리	785-20	답	595	538		경상남도	
1092	하동군	양보면	우복리	787-1	답	2,502	36	포천시 내촌면 진목리 *****	김**	
1093	하동군	양보면	우복리	787-4	답	1,581	7	서울 노원구 중계동 *****	김**	
1094	하동군	양보면	우복리	787-5	답	1,627	86	서울 노원구 중계동 *****	김**	
1095	하동군	양보면	우복리	787-6	답	1,512	107	구리시 수택동 *****	김**	
1096	하동군	양보면	우복리	787-7	답	1,792	198	구리시 수택동 *****	김**	
1097	하동군	양보면	우복리	787-8	답	2,221	587	1***	조**	

# 경 남 공 보

제2645호

2023. 12. 7.(목)

연번	소 재 지				지 목	지 적 (㎡)	편입 면적 (㎡)	소 유 자		비고
	시·군	읍·면	동·리	지번				주 소	성 명	
1098	하동군	양보면	우복리	787-9	답	158	158		경상남도	
1099	하동군	양보면	우복리	787-10	답	68	68		경상남도	
1100	하동군	양보면	우복리	787-11	답	131	131		경상남도	
1101	하동군	양보면	우복리	787-12	답	179	179		경상남도	
1102	하동군	양보면	우복리	787-13	답	172	172		경상남도	
1103	하동군	양보면	우복리	787-14	답	232	232		경상남도	
1104	하동군	양보면	우복리	787-15	답	374	374		경상남도	
1105	하동군	양보면	우복리	787-16	답	498	498		경상남도	
1106	하동군	양보면	우복리	788-5	답	1,226	287	진주시 초전동 *****	이**	
1107	하동군	양보면	우복리	821	구	1,117	98		국(농림축산식품부)	
1108	하동군	양보면	우복리	829	도	427	427		국(농림축산식품부)	
1109	하동군	양보면	우복리	830	구	17	17		국(농림축산식품부)	
1110	하동군	양보면	우복리	833	답	321	164		경상남도	
1111	하동군	양보면	우복리	852	답	3,787	472	부산 동래구 안락동 *****	정**	
1112	하동군	양보면	우복리	853-1	답	198	26		경상남도	
1113	하동군	양보면	우복리	853	답	1,792	395	인천 부평구 부개동 *****	김**	
1114	하동군	양보면	우복리	1460	도	161	11		국(국토교통부)	
1115	하동군	양보면	우복리	425-1	답	1,324	83	4**	정**	
1116	하동군	양보면	우복리	425-2	답	2,076	49	경상남도 하동군 양보면 동촌물랑길 **	박**	
1117	하동군	양보면	우복리	437	구	28,086	12,231		국(농림축산식품부)	
1118	하동군	양보면	우복리	444	도	353	329		국(농림축산식품부)	
1119	하동군	양보면	우복리	448	도	624	6		국(농림축산식품부)	
1120	하동군	양보면	우복리	854-2	도	1,983	274		하동군	
1121	하동군	양보면	우복리	854-5	답	219	137	하동읍 읍내동 *****	정**	
1122	하동군	양보면	우복리	855-1	전	102	45	경상남도 하동군 양보면 우복리 산***	김**	
1123	하동군	양보면	우복리	866-1	전	75	19	7**	문**	
1124	하동군	양보면	우복리	1446-16	구	10,979	1,852		국(국토교통부)	
1125	하동군	고전면	전도리	669-1	잡	2,097	2,097		경상남도	
1126	하동군	고전면	전도리	669-2	잡	2,013	2,013	부천시 소사구 범막동 *****	한**	
1127	하동군	고전면	전도리	669-4	잡	590	590		경상남도	
1128	하동군	고전면	전도리	669-7	잡	3,321	3,321	부천시 소사구 범막동 *****	한**	

# 경 남 공 보

제2645호

2023. 12. 7.(목)

연번	소 재 지				지 목	지 적 (㎡)	편입 면적 (㎡)	소 유 자		비고
	시·군	읍·면	동·리	지번				주 소	성 명	
1129	하동군	고전면	전도리	669-12	잡	879	879		경상남도	
1130	하동군	고전면	전도리	669-13	잡	4,959	4,959	부산 남구 대연동 *****	황**	
1131	하동군	고전면	전도리	669-14	잡	659	206		경상남도	
1132	하동군	고전면	전도리	669-15	잡	457	263		경상남도	
1133	하동군	고전면	전도리	669-17	잡	544	330		경상남도	
1134	하동군	고전면	전도리	669-19	잡	774	774		경상남도	
1135	하동군	고전면	전도리	671-3	제	220	220	7**	김**	
1136	하동군	고전면	전도리	671-4	잡	543	543	인천 연수구 동춘동 *****	이**	
1137	하동군	고전면	전도리	671-7	잡	563	563	인천 서구 가좌동 *****	이**	
1138	하동군	고전면	전도리	671-9	제	279	221		경상남도	
1139	하동군	고전면	전도리	671-10	잡	795	455		경상남도	
1140	하동군	고전면	전도리	671-13	잡	154	119		경상남도	
1141	하동군	고전면	전도리	671	제	2,112	2,112		하동군	
1142	하동군	고전면	전도리	673-4	잡	56	5		국(국토교통부)	
1143	하동군	고전면	전도리	673-14	제	3,193	3,193	9**	문**	
1144	하동군	고전면	전도리	673-17	제	361	348		경상남도	
1145	하동군	고전면	전도리	1296-1	천	492,261	73,670		국(국토교통부)	
1146	하동군	고전면	전도리	1336	구	11,886	828		국(국토교통부)	
1147	하동군	고전면	전도리	222-2	도	297	34		국(국토교통부)	
1148	하동군	고전면	전도리	251-2	도	228	228		국(국토교통부)	
1149	하동군	고전면	전도리	251-8	도	1,690	550		국(국토교통부)	
1150	하동군	고전면	전도리	251-16	대	996	456	경상남도 하동군 금남면 섬진강대로 *****	황**	
1151	하동군	고전면	전도리	251-17	답	36	36		경상남도	
1152	하동군	고전면	전도리	251-18	대	774	103	경상남도 하동군 하동읍 읍내리 *****	하*****	
1153	하동군	고전면	전도리	251-21	답	631	631		경상남도	
1154	하동군	고전면	전도리	251-24	답	1,362	1,362		경상남도	
1155	하동군	고전면	전도리	251-25	답	1,283	1,133		경상남도	
1156	하동군	고전면	전도리	251-26	답	1,233	1,233		경상남도	
1157	하동군	고전면	전도리	251-27	답	1,283	1,283		경상남도	
1158	하동군	고전면	전도리	251-28	답	1,233	1,233		경상남도	
1159	하동군	고전면	전도리	251-29	구	1,521	1,113		경상남도	
1160	하동군	고전면	전도리	251-32	답	423	9	부산광역시 해운대구 청사포로 *****	신**	

# 경 남 공 보

제2645호

2023. 12. 7.(목)

연번	소 재 지				지 목	지 적 (㎡)	편입 면적 (㎡)	소 유 자		비고
	시·군	읍·면	동·리	지번				주 소	성 명	
1161	하동군	고전면	전도리	251-33	답	949	69	경상남도 남해군 창선면 홍선로*****	이**	
1162	하동군	고전면	전도리	251-37	답	516	31	금남면 계천리 *****	권**	
1163	하동군	고전면	전도리	251-40	답	971	54	진교면 진교리 ***	이**	
1164	하동군	고전면	전도리	251-53	제	1,788	1,396		경상남도	
1165	하동군	고전면	전도리	251-54	천	96	68	금남면 계천리 ***	황**	
1166	하동군	고전면	전도리	251-55	제	231	231		경상남도	
1167	하동군	고전면	전도리	251-56	구	47	47		경상남도	
1168	하동군	고전면	전도리	251-58	대	927	596	경상남도 하동군 고전면 노화길 ****	정**	
1169	하동군	고전면	전도리	251-62	답	965	965		경상남도	
1170	하동군	고전면	전도리	251-63	답	536	536		경상남도	
1171	하동군	고전면	전도리	251-64	답	3	3	1**	이**	
1172	하동군	고전면	전도리	251-65	제	7	7	금남면 계천리 ***	황**	
1173	하동군	고전면	전도리	251-84	대	215	212		국(국토교통부)	
1174	하동군	고전면	전도리	251-89	대	492	85	경상남도 하동군 양보면 원양샘골길 ****	김**	
1175	하동군	고전면	전도리	251-90	대	33	33		국(기획재정부)	
1176	하동군	고전면	전도리	251-93	답	108	108	경상남도 하동군 양보면 원양샘골길 ****	김**	
1177	하동군	고전면	전도리	251-94	답	263	263	경상남도 하동군 고전면 노화길 ****	정**	
1178	하동군	고전면	전도리	251-95	대	291	291	경상남도 하동군 하동읍 읍내리 *****	하*****	
1179	하동군	고전면	전도리	251-96	도	183	37		경상남도	
1180	하동군	고전면	전도리	251-97	도	24	20		경상남도	
1181	하동군	고전면	전도리	251-99	구	9	9		경상남도	
1182	하동군	고전면	전도리	251-100	대	12	12		국(국토교통부)	
1183	하동군	고전면	전도리	251-102	구	400	400		경상남도	
1184	하동군	고전면	전도리	251-103	답	267	267		경상남도	
1185	하동군	고전면	전도리	251-105	답	1,620	1,620		경상남도	
1186	하동군	고전면	전도리	251-106	답	165	165		경상남도	
1187	하동군	고전면	전도리	251-107	답	70	70		경상남도	
1188	하동군	고전면	전도리	251-108	답	55	55		경상남도	
1189	하동군	고전면	전도리	251-109	답	303	303		경상남도	
1190	하동군	고전면	전도리	251-110	답	137	137		하동군	
1191	하동군	고전면	전도리	251-111	답	31	31		경상남도	
1192	하동군	고전면	전도리	251-112	답	151	151		경상남도	

# 경 남 공 보

제2645호

2023. 12. 7.(목)

연번	소 재 지				지 목	지 적 (㎡)	편입 면적 (㎡)	소 유 자		비고
	시·군	읍·면	동·리	지번				주 소	성 명	
1193	하동군	고전면	전도리	251-113	천	456	456		경상남도	
1194	하동군	고전면	전도리	251-114	답	114	114		경상남도	
1195	하동군	고전면	전도리	251-115	답	61	61		경상남도	
1196	하동군	고전면	전도리	251-116	답	37	5		국(국토교통부)	
1197	하동군	고전면	전도리	251-117	답	19	19		국(국토교통부)	
1198	하동군	고전면	전도리	251-118	답	33	33		국(국토교통부)	
1199	하동군	고전면	전도리	251-123	답	5	5	부산광역시 해운대구 청사포로 *****	신**	
1200	하동군	고전면	전도리	251-125	답	1	1	금남면 계천리 *****	권**	
1201	하동군	고전면	전도리	251-126	답	13	13	진교면 진교리 ***	이**	
1202	하동군	고전면	전도리	251-130	답	37	37		경상남도	
1203	하동군	고전면	전도리	251-132	답	347	202	부산광역시 해운대구 청사포로 *****	신**	
1204	하동군	고전면	전도리	264-3	구	83	83	1**	남**	
1205	하동군	고전면	전도리	265-3	구	79	79		정**	
1206	하동군	고전면	전도리	271-3	답	3,701	162	울산광역시 남구 팔등로*****	이**	
1207	하동군	고전면	전도리	271-4	답	349	349		경상남도	
1208	하동군	고전면	전도리	272	도	185	185		국(국토교통부)	
1209	하동군	고전면	전도리	273-1	답	4,061	830	경상남도 하동군 고전면 하동읍성로 ***	농*****	
1210	하동군	고전면	전도리	273-4	답	125	125	경상남도 하동군 고전면 하동읍성로 ***	농*****	
1211	하동군	고전면	전도리	273-5	답	392	392		경상남도	
1212	하동군	고전면	전도리	273-6	답	35	35		경상남도	
1213	하동군	고전면	전도리	273-7	답	2	2		경상남도	
1214	하동군	고전면	전도리	273-8	답	248	248		경상남도	
1215	하동군	고전면	전도리	273-9	답	110	110		경상남도	
1216	하동군	고전면	전도리	274-11	구	43	43	1**	이**	
1217	하동군	고전면	전도리	275-3	구	185	185		경상남도	
1218	하동군	고전면	전도리	276-1	잡	3,872	3,872	서울 양천구 신정동 *****	이**	
1219	하동군	고전면	전도리	276-2	잡	354	354		경상남도	
1220	하동군	고전면	전도리	276-3	잡	342	342		경상남도	
1221	하동군	고전면	전도리	276	잡	764	283	경상남도 하동군 고전면 재첩길 ****	이**	
1222	하동군	고전면	전도리	278-1	잡	1,872	1,872		경상남도	
1223	하동군	고전면	전도리	278	잡	13,156	13,156	경상남도 하동군 고전면 전도리 **	남**	



# 경 남 공 보

제2645호

2023. 12. 7.(목)

연번	소 재 지				지 목	지 적 (㎡)	편입 면적 (㎡)	소 유 자		비고
	시·군	읍·면	동·리	지번				주 소	성 명	
1224	하동군	고전면	전도리	279-1	잡	10,119	10,119	경기도 가평군 청평면 강변나루로*****	김**	
1225	하동군	고전면	전도리	279-2	잡	1,653	1,653	인천 부평구 십정동 *****	유**	
1226	하동군	고전면	전도리	280-2	잡	10,308	10,308	충청남도 천안시 동남구 용곡*****	김**	
1227	하동군	고전면	전도리	280-3	잡	2,558	2,558	서울 관악구 봉천동 *****	김**	
1228	하동군	고전면	전도리	281-1	잡	5,326	5,326		국(국토교통부)	
1229	하동군	고전면	전도리	281-2	잡	17,564	17,564		국(국토교통부)	
1230	하동군	고전면	전도리	281-3	잡	15,848	15,848	하동읍 읍내리 *****	문**	
1231	하동군	고전면	전도리	281-4	잡	3,727	3,727	전라남도 광양시 중동 *****	이**	
1232	하동군	고전면	전도리	281-5	잡	7,306	7,306	경상남도 진주시 천수로*****	김**	
1233	하동군	고전면	전도리	281-6	잡	5,329	5,329	전라남도 순천시 해룡면 선창길 *****	정**	
1234	하동군	고전면	전도리	281-7	잡	4,390	4,390	함안군 군북면 동촌리 *****	김**	
1235	하동군	고전면	전도리	281-8	잡	5,124	5,124		경상남도	
1236	하동군	고전면	전도리	281-12	잡	3,765	3,765	서울 성동구 구외동 *****	금**	
1237	하동군	고전면	전도리	281-13	잡	961	961	전남 광양군 다압면 금천리 ***	금**	
1238	하동군	고전면	전도리	281-14	잡	61	61		경상남도	
1239	하동군	고전면	전도리	281-16	잡	1,296	1,296		경상남도	
1240	하동군	고전면	전도리	281-17	잡	28	28		경상남도	
1241	하동군	고전면	전도리	281-18	잡	3,728	3,728	전라남도 광양시 중동 *****	이**	
1242	하동군	고전면	전도리	294-3	답	257	257		경상남도	
1243	하동군	고전면	전도리	295	도	281	281		국(국토교통부)	
1244	하동군	고전면	전도리	297-2	답	879	879		국(기획재정부)	
1245	하동군	고전면	전도리	302-1	답	61	61		경상남도	
1246	하동군	고전면	전도리	302	답	1,159	276	경상남도 하동군 고전면 전도리 **	남**	
1247	하동군	고전면	전도리	304-1	답	3,056	188	부산 사상구 모라동 *****	남**	
1248	하동군	고전면	전도리	304-2	답	182	182		경상남도	
1249	하동군	고전면	전도리	304-3	답	280	280		경상남도	
1250	하동군	고전면	전도리	305	도	218	218		국(국토교통부)	

# 경 남 공 보

제2645호

2023. 12. 7.(목)

연번	소 재 지				지 목	지 적 (㎡)	편입 면적 (㎡)	소 유 자		비고
	시·군	읍·면	동·리	지번				주 소	성 명	
1251	하동군	고전면	전도리	306-4	구	3	3	5*	박**	
1252	하동군	고전면	전도리	307-2	구	26	26	1**	이**	
1253	하동군	고전면	전도리	308-2	구	40	40	5*	길***	
1254	하동군	고전면	전도리	359-2	구	7,608	1,360		국(농림축산식품부)	
1255	하동군	고전면	전도리	639-8	답	230	216		국(국토교통부)	
1256	하동군	고전면	전도리	639-9	답	122	122		국(국토교통부)	
1257	하동군	고전면	전도리	640-3	답	1,239	29	경상남도 하동군 금남면 계천리 *****	조**	
1258	하동군	고전면	전도리	640-6	답	1,018	63	경상남도 하동군 고전면 재첩길 ***	박**	
1259	하동군	고전면	전도리	640-7	답	127	127		국(국토교통부)	
1260	하동군	고전면	전도리	640-8	답	116	116		국(국토교통부)	
1261	하동군	고전면	전도리	640-9	답	122	122		국(국토교통부)	
1262	하동군	고전면	전도리	641-1	천	126	126		국(환경부)	
1263	하동군	고전면	전도리	641-2	천	1,015	1,015		국(환경부)	
1264	하동군	고전면	전도리	641-3	제	3,312	3,312		국(국토교통부)	
1265	하동군	고전면	전도리	641-24	답	10	10	9**	한**	
1266	하동군	고전면	전도리	641-25	답	17	17	9**	김**	
1267	하동군	고전면	전도리	641-26	답	23	23	전라남도 광양시 가야로 *****	정**	
1268	하동군	고전면	전도리	641-27	답	17	17	경상남도 김해시 해반천로*****	박**	
1269	하동군	고전면	전도리	641-28	답	17	17	9*	남**	
1270	하동군	고전면	전도리	641-29	답	17	17	9**	양**	
1271	하동군	고전면	전도리	641-30	답	13	13	9**	김**	
1272	하동군	고전면	전도리	641-31	답	30	30	5**	김**	
1273	하동군	고전면	전도리	641-32	답	50	50	9**	양**	
1274	하동군	고전면	전도리	642-1	천	159	159		국(환경부)	
1275	하동군	고전면	전도리	642-2	천	106	106		국(환경부)	
1276	하동군	고전면	전도리	642-3	제	1,137	1,137		국(국토교통부)	
1277	하동군	고전면	전도리	643-1	천	419	419	5**	이**	
1278	하동군	고전면	전도리	643-2	제	630	595	5**	이**	
1279	하동군	고전면	전도리	643-3	천	226	226	5**	이**	
1280	하동군	고전면	전도리	647-1	잡	549	549	다압면 금천리 ***	금**	
1281	하동군	고전면	전도리	647-2	잡	507	507	광양군 다압면 금천리 ***	금**	
1282	하동군	고전면	전도리	647-4	잡	6,369	6,369	금성면 갈사리 *****	심**	
1283	하동군	고전면	전도리	647-5	잡	1,376	1,376		경상남도	

# 경 남 공 보

제2645호

2023. 12. 7.(목)

연번	소 재 지				지 목	지 적 (㎡)	편입 면적 (㎡)	소 유 자		비고
	시·군	읍·면	동·리	지번				주 소	성 명	
1284	하동군	고전면	전도리	647	잡	20,431	20,431	금성면 갈사리 *****	심**	
1285	하동군	고전면	전도리	649-3	제	231	231	하동읍 읍내동 ****	이**	
1286	하동군	고전면	전도리	649-5	제	717	717	하동읍 읍내동 ****	이**	
1287	하동군	고전면	전도리	649-6	제	1,177	1,177		하동군	
1288	하동군	고전면	전도리	649-7	제	245	245	하동읍 읍내동 ****	이**	
1289	하동군	고전면	전도리	649-9	답	20	20	하동읍 읍내동 ****	이**	
1290	하동군	고전면	전도리	649-10	답	20	20	2**	정**	
1291	하동군	고전면	전도리	649-11	잡	751	751	서울 서초구 서초동 *****	이**	
1292	하동군	고전면	전도리	649-12	잡	459	459	서울 서초구 서초동 *****	이**	
1293	하동군	고전면	전도리	649-13	잡	230	230	서울 서초구 서초동 *****	이**	
1294	하동군	고전면	전도리	649-14	잡	157	157		국(국토교통부)	
1295	하동군	고전면	전도리	650-1	답	972	7	경상남도 하동군 금성면 명선길 **	심**	
1296	하동군	고전면	전도리	650-3	답	1,963	31	부산광역시 서구 망양로*****	하**	
1297	하동군	고전면	전도리	650-4	답	1,019	60	경상남도 진주시 향교로*****	김**	
1298	하동군	고전면	전도리	650-7	답	146	146		국(국토교통부)	
1299	하동군	고전면	전도리	650-8	답	71	71		국(국토교통부)	
1300	하동군	고전면	전도리	650-9	답	106	106		국(국토교통부)	
1301	하동군	고전면	전도리	650-10	구	204	12	경기도 의왕시 포일동 ***	한*****	
1302	하동군	고전면	전도리	650-12	답	57	57		하동군	
1303	하동군	고전면	전도리	650-13	답	62	62		하동군	
1304	하동군	고전면	전도리	650-14	답	65	65		하동군	
1305	하동군	고전면	전도리	651-1	답	840	125	경상남도 진주시 향교로*****	김**	
1306	하동군	고전면	전도리	651-2	답	713	132	울산광역시 울주군 청량면 울리 ***	김**	
1307	하동군	고전면	전도리	651-8	답	124	124		국(국토교통부)	
1308	하동군	고전면	전도리	651-9	답	96	96		국(국토교통부)	
1309	하동군	고전면	전도리	651-10	답	71	71		하동군	
1310	하동군	고전면	전도리	651-11	답	107	107		하동군	
1311	하동군	고전면	전도리	652-1	답	429	90	서울특별시 영등포구 신길동 *****	김**	
1312	하동군	고전면	전도리	652-5	답	461	85	경상남도 하동군 금성면 경제산업로 *****	이**	

# 경 남 공 보

제2645호

2023. 12. 7.(목)

연번	소 재 지				지 목	지 적 (㎡)	편입 면적 (㎡)	소 유 자		비고
	시·군	읍·면	동·리	지번				주 소	성 명	
1313	하동군	고전면	전도리	652-6	답	748	73	경상남도 김해시 내외로 *****	김**	
1314	하동군	고전면	전도리	652-8	답	198	198		국(국토교통부)	
1315	하동군	고전면	전도리	652-9	답	142	142		국(국토교통부)	
1316	하동군	고전면	전도리	652-10	답	87	87		국(국토교통부)	
1317	하동군	고전면	전도리	652-11	답	14	14		하동군	
1318	하동군	고전면	전도리	652-12	답	58	58		하동군	
1319	하동군	고전면	전도리	652-13	답	91	91	경상남도 김해시 내외로 *****	김**	
1320	하동군	고전면	전도리	653-1	답	1,885	49	전라남도 나주시 그린로 *****	한*****	
1321	하동군	고전면	전도리	653-4	답	946	67	경상남도 진주시 강남로 *****	박**	
1322	하동군	고전면	전도리	653-6	답	1,828	37	경상남도 하동군 금성면 금성로 ***	정**	
1323	하동군	고전면	전도리	653-7	답	414	46	경상남도 하동군 고전면 재첩길 ***	김**	
1324	하동군	고전면	전도리	653-8	답	74	74		국(국토교통부)	
1325	하동군	고전면	전도리	653-9	답	82	82		국(국토교통부)	
1326	하동군	고전면	전도리	653-10	답	91	91		국(국토교통부)	
1327	하동군	고전면	전도리	653-11	답	98	98		국(국토교통부)	
1328	하동군	고전면	전도리	653-12	답	107	107		하동군	
1329	하동군	고전면	전도리	653-13	답	129	129		하동군	
1330	하동군	고전면	전도리	653-14	답	104	104		하동군	
1331	하동군	고전면	전도리	653-15	답	126	126	경상남도 하동군 고전면 재첩길 ***	김**	
1332	하동군	고전면	전도리	662-1	답	630	81	경상남도 하동군 고전면 재첩길 ***	김**	
1333	하동군	고전면	전도리	662-2	답	1,904	80	전라남도 나주시 그린로 *****	한*****	
1334	하동군	고전면	전도리	662-3	답	1,906	75	전라남도 나주시 그린로 *****	한*****	
1335	하동군	고전면	전도리	662-4	답	1,076	40	부산광역시 부산진구 백양대로 *****	양**	
1336	하동군	고전면	전도리	662-5	답	88	88		국(국토교통부)	
1337	하동군	고전면	전도리	662-6	답	115	115		국(국토교통부)	
1338	하동군	고전면	전도리	662-7	답	118	118		국(국토교통부)	
1339	하동군	고전면	전도리	662-8	답	65	65		국(국토교통부)	
1340	하동군	고전면	전도리	662-9	답	128	128	경상남도 하동군 고전면 재첩길 ***	김**	

# 경 남 공 보

제2645호

2023. 12. 7.(목)

연번	소 재 지				지 목	지 적 (㎡)	편입 면적 (㎡)	소 유 자		비고
	시·군	읍·면	동·리	지번				주 소	성 명	
1341	하동군	고전면	전도리	662-10	답	136	136	전라남도 나주시 그린로 *****	한*****	
1342	하동군	고전면	전도리	662-11	답	141	141	전라남도 나주시 그린로 *****	한*****	
1343	하동군	고전면	전도리	662-12	답	82	82		하동군	
1344	하동군	고전면	전도리	663-1	답	1,088	32	경상남도 하동군 금성면 길목길 ***	서**	
1345	하동군	고전면	전도리	663-5	답	49	49		국(국토교통부)	
1346	하동군	고전면	전도리	663-6	답	73	73		하동군	
1347	하동군	고전면	전도리	664-4	답	1,367	186	9**	김**	
1348	하동군	고전면	전도리	664-5	답	407	93	9**	김**	
1349	하동군	고전면	전도리	664-6	답	2,338	79	고양시 덕양구 화정동 *****	조**	
1350	하동군	고전면	전도리	664-7	답	426	426		국(국토교통부)	
1351	하동군	고전면	전도리	664-8	답	145	145		국(국토교통부)	
1352	하동군	고전면	전도리	664-9	답	234	234		국(국토교통부)	
1353	하동군	고전면	전도리	664-10	답	190	190		국(국토해양부)	
1354	하동군	고전면	전도리	664-11	답	83	83		국(국토해양부)	
1355	하동군	고전면	전도리	664-12	답	139	139		국(국토해양부)	
1356	하동군	고전면	전도리	665-5	답	13	13	5**	김**	
1357	하동군	고전면	전도리	668-1	답	124	124		국(국토교통부)	
1358	하동군	고전면	전도리	668-2	제	1,388	1,388	금남면 갈사리 ***	김***	
1359	하동군	고전면	전도리	668-3	제	1,263	1,263		하동군	
1360	하동군	고전면	전도리	668-4	잡	230	230	서울 서초구 서초동 *****	이**	
1361	하동군	고전면	전도리	668-5	잡	566	566	서울 서초구 서초동 *****	이**	
1362	하동군	고전면	전도리	668-6	잡	679	679	서울 송파구 잠실동 *****	박**	
1363	하동군	고전면	전도리	668-7	잡	705	705	서울 송파구 잠실동 *****	박**	
1364	하동군	고전면	전도리	668-8	잡	938	938	서울 송파구 잠실동 *****	박**	
1365	하동군	고전면	전도리	668-9	잡	902	902	서울 송파구 잠실동 *****	박**	
1366	하동군	고전면	전도리	668-10	잡	556	556	서울 송파구 잠실동 *****	박**	
1367	하동군	고전면	전도리	668-11	잡	674	674	서울 송파구 잠실동 *****	박**	

# 경 남 공 보

제2645호

2023. 12. 7.(목)

연번	소 재 지				지 목	지 적 (㎡)	편입 면적 (㎡)	소 유 자		비고
	시·군	읍·면	동·리	지번				주 소	성 명	
1368	하동군	고전면	전도리	668-12	잡	694	694	서울 송파구 잠실동 *****	박**	
1369	하동군	고전면	전도리	668-13	답	131	131		국(국토교통부)	
1370	하동군	고전면	전도리	669-5	잡	6,719	6,719	서울 마포구 망원동*****	손**	
1371	하동군	고전면	전도리	669-6	잡	1,108	1,108	경기도 수원시 영통구 영통로*****	주**	
1372	하동군	고전면	전도리	669-8	잡	6,672	6,672	전남 광양군 광양읍 철성리 ****	정**	
1373	하동군	고전면	전도리	669-9	잡	3,353	3,353	서울 강동구 성내동 *****	송**	
1374	하동군	고전면	전도리	669-10	잡	3,350	3,350	울산시 남구 신정동 *****	최**	
1375	하동군	고전면	전도리	669-11	잡	5,169	5,169	부천시 오정구 삼정동 ***	문**	
1376	하동군	고전면	전도리	670-3	잡	12,642	12,642	경상남도 하동군 고전면 선소길 *****	조**	
1377	하동군	고전면	전도리	670-4	잡	2,311	2,311	경상남도 하동군 고전면 선소길 *****	조**	
1378	하동군	고전면	전도리	670-5	제	215	215	진주시 행정 ***	평***	
1379	하동군	고전면	전도리	670-6	제	3,570	3,570		하동군	
1380	하동군	고전면	전도리	670-7	제	89	89		국(국토교통부)	
1381	하동군	고전면	전도리	670-8	잡	4,022	4,022	경상남도 창원시 의창구 대산면 북부리 ***	박**	
1382	하동군	고전면	전도리	673-11	잡	196	32	8**	김**	
1383	하동군	고전면	전도리	673-15	잡	81	81		국(국토교통부)	
1384	하동군	고전면	전도리	673-16	수	689	94	경기도 의왕시 포일동 ***	한*****	
1385	하동군	고전면	전도리	673-18	잡	42	42	8**	김**	
1386	하동군	고전면	전도리	674-1	답	4,002	230	부산 서구 초장동 **	장**	
1387	하동군	고전면	전도리	674-3	답	292	292		국(국토교통부)	
1388	하동군	고전면	전도리	674-4	답	129	129		국(국토해양부)	
1389	하동군	고전면	전도리	675-1	답	1,270	135	경상남도 함안군 칠원읍 오곡로 *****	최**	
1390	하동군	고전면	전도리	675-2	답	84	84		국(국토해양부)	
1391	하동군	고전면	전도리	675-3	답	101	101		국(국토교통부)	
1392	하동군	고전면	전도리	675-4	답	32	32		국(국토해양부)	
1393	하동군	고전면	전도리	676-1	답	1,847	154	9**	윤**	
1394	하동군	고전면	전도리	676-3	답	216	216		국(국토해양부)	
1395	하동군	고전면	전도리	677-3	답	210	210	5**	전**	
1396	하동군	고전면	전도리	678-1	답	218	60		국(국토교통부)	
1397	하동군	고전면	전도리	678-2	답	297	297		국(국토해양부)	

# 경 남 공 보

제2645호

2023. 12. 7.(목)

연번	소 재 지				지 목	지 적 (㎡)	편입 면적 (㎡)	소 유 자		비고
	시·군	읍·면	동·리	지번				주 소	성 명	
1398	하동군	고전면	전도리	678-3	답	120	120		국(국토교통부)	
1399	하동군	고전면	전도리	678-4	답	67	67		하동군	
1400	하동군	고전면	전도리	678	답	1,736	273	8**	이**	
1401	하동군	고전면	전도리	679-1	답	3,450	93	경상남도 하동군 금성면 산업로 *****	이**	
1402	하동군	고전면	전도리	679-3	답	225	225		국(국토교통부)	
1403	하동군	고전면	전도리	679-4	답	118	118		국(국토교통부)	
1404	하동군	고전면	전도리	679-5	답	144	144		하동군	
1405	하동군	고전면	전도리	707-4	답	287	88		국(국토교통부)	
1406	하동군	고전면	전도리	707-5	수	417	18	경기도 의왕시 포일동 ***	한*****	
1407	하동군	고전면	전도리	1293-5	구	858	200		국(국토교통부)	
1408	하동군	고전면	전도리	1296-2	잡	1,706	1,706	김해시 봉황동 *****	남**	
1409	하동군	고전면	전도리	1296-3	잡	2,283	2,283	김해시 봉황동 *****	남**	
1410	하동군	고전면	전도리	1296-4	천	317	317		국(환경부)	
1411	하동군	고전면	전도리	1296-7	천	2,423	2,423		국(환경부)	
1412	하동군	고전면	전도리	1296-17	잡	1,135	1,135		경상남도	
1413	하동군	고전면	전도리	1298-1	도	4,542	4,174		국(국토교통부)	
1414	하동군	고전면	전도리	1307-4	도	233	184		국(국토교통부)	
1415	하동군	고전면	전도리	1314-3	구	307	307		국(국토교통부)	
1416	하동군	고전면	전도리	1316	도	479	479		국(국토교통부)	
1417	하동군	고전면	전도리	1317	도	569	569		국(국토교통부)	
1418	하동군	고전면	전도리	1325	도	238	37		국(국토교통부)	
1419	하동군	고전면	전도리	1328	도	612	51		국(국토교통부)	
1420	하동군	고전면	대덕리	454	천	13,785	1,876		국(농림축산식품부)	
1421	하동군	고전면	대덕리	501-1	임	424	424	금남면계천리**	진**	
1422	하동군	고전면	대덕리	501-2	도	1,580	70	경상남도 하동군 금남면 계천리 ****	진**	
1423	하동군	고전면	대덕리	501-4	임	57	57	금남면계천리**	진**	
1424	하동군	고전면	대덕리	501-5	도	283	173	금남면계천리**	진**	
1425	하동군	고전면	대덕리	503-2	답	612	612		하동군	
1426	하동군	고전면	대덕리	503-3	도	59	30	금남면 계천리 ***	이**	
1427	하동군	고전면	대덕리	504-1	답	593	593		하동군	
1428	하동군	고전면	대덕리	504-3	답	196	196		하동군	
1429	하동군	고전면	대덕리	504-4	도	62	44	금남면 계천리 ***	이**	

# 경 남 공 보

제2645호

2023. 12. 7.(목)

연번	소 재 지				지 목	지 적 (㎡)	편입 면적 (㎡)	소 유 자		비고
	시·군	읍·면	동·리	지번				주 소	성 명	
1430	하동군	고전면	대덕리	504-5	도	78	67	금남면 계천리 ***	이**	
1431	하동군	고전면	대덕리	504-6	도	9	9	금남면 계천리 ***	이**	
1432	하동군	고전면	대덕리	509-1	답	1,294	1,294		하동군	
1433	하동군	고전면	대덕리	509-2	답	1,435	1,435	전도리	남**	
1434	하동군	고전면	대덕리	509-3	도	137	137	금남면 계천리 ***	이**	
1435	하동군	고전면	대덕리	510-1	답	284	284		하동군	
1436	하동군	고전면	대덕리	510-2	도	374	41	함양군 백전면 오천리 **	풍***	
1437	하동군	고전면	대덕리	510-4	도	146	146	금남면 계천리 ***	이**	
1438	하동군	고전면	대덕리	511-1	제	212	212	전도리	남**	
1439	하동군	고전면	대덕리	511-2	도	76	16	전도리	남**	
1440	하동군	고전면	대덕리	511-3	답	941	941		하동군	
1441	하동군	고전면	대덕리	511-4	답	4,116	4,116	전도리 **	남**	
1442	하동군	고전면	대덕리	511-5	답	612	612	전도리 **	남**	
1443	하동군	고전면	대덕리	511-6	도	243	243	금남면 계천리 ***	조**	
1444	하동군	고전면	대덕리	512-1	답	803	803	전도리	남**	
1445	하동군	고전면	대덕리	512-2	제	258	258		경상남도	
1446	하동군	고전면	대덕리	512-4	답	631	631	전도리	남**	
1447	하동군	고전면	대덕리	513-1	천	1,197	1,197		경상남도	
1448	하동군	고전면	대덕리	513-7	천	69	69	금남면 계천리 ***	진**	
1449	하동군	고전면	대덕리	513-17	답	102	102	1*	남**	
1450	하동군	고전면	대덕리	514-2	답	1,921	1,921		하동군	
1451	하동군	고전면	대덕리	514-4	답	1,646	1,646		하동군	
1452	하동군	고전면	대덕리	514-5	답	235	87		하동군	
1453	하동군	고전면	대덕리	514-6	제	20	20	전도리 ***	남**	
1454	하동군	고전면	대덕리	515-1	제	40	40		하동군	
1455	하동군	고전면	대덕리	515-2	도	23	18	전도리 **	남**	
1456	하동군	고전면	대덕리	515-3	도	20	20	진교면 고이리 ***	김***	
1457	하동군	고전면	대덕리	515-4	도	2	2	금남면 계천리 ***	조**	
1458	하동군	고전면	대덕리	515-6	답	1,049	1,049	신원리 ***	강**	
1459	하동군	고전면	대덕리	515-7	답	1,212	1,212	전도리 **	남**	
1460	하동군	고전면	대덕리	515-8	도	10	10	진교면 고이리 ***	김***	
1461	하동군	고전면	대덕리	515-9	도	83	30	전남 광양군 다압면 신원리 ***	배**	
1462	하동군	고전면	대덕리	515-10	답	1,250	1,250	전도리 **	남**	
1463	하동군	고전면	대덕리	515-11	답	1,183	1,183	범아리 ***	서***	
1464	하동군	고전면	대덕리	515-12	답	980	980		하동군	



# 경 남 공 보

제2645호

2023. 12. 7.(목)

연번	소 재 지				지 목	지 적 (㎡)	편입 면적 (㎡)	소 유 자		비고
	시·군	읍·면	동·리	지번				주 소	성 명	
1465	하동군	고전면	대덕리	515-13	답	1,080	1,080	전도리 ***	박**	
1466	하동군	고전면	대덕리	515-14	답	1,212	1,212	금남면 계천리 ***	강***	
1467	하동군	고전면	대덕리	515-15	답	2,201	2,201	전도리 **	이**	
1468	하동군	고전면	대덕리	515-16	답	744	744		하동군	
1469	하동군	고전면	대덕리	515-17	답	1,509	1,509	전도리 **	남**	
1470	하동군	고전면	대덕리	515-20	도	10	10		국(국토교통부)	
1471	하동군	고전면	대덕리	515-21	도	30	30		국(국토교통부)	
1472	하동군	고전면	대덕리	515-22	도	40	40		하동군	
1473	하동군	고전면	대덕리	515-23	답	853	853		하동군	
1474	하동군	고전면	대덕리	515-24	답	106	106		하동군	
1475	하동군	고전면	대덕리	515-25	답	479	479	전도리 **	남**	
1476	하동군	고전면	대덕리	515-26	답	40	40	전도리 **	남**	
1477	하동군	고전면	대덕리	515-27	답	109	109	범아리 ***	서***	
1478	하동군	고전면	대덕리	515-28	답	3	3	범아리 ***	서***	
1479	하동군	고전면	대덕리	515-29	답	205	205		하동군	
1480	하동군	고전면	대덕리	515-30	답	331	331	전도리 ***	박**	
1481	하동군	고전면	대덕리	515-31	답	271	271	신월리 ***	강**	
1482	하동군	고전면	대덕리	515-32	답	192	192	전도리 **	남**	
1483	하동군	고전면	대덕리	515-33	답	63	63	전도리 **	남**	
1484	하동군	고전면	대덕리	515-34	제	20	20		하동군	
1485	하동군	고전면	대덕리	515-37	도	113	113	전도리 **	이**	
1486	하동군	고전면	대덕리	515-38	도	31	31	금남면 계천리 ***	강***	
1487	하동군	고전면	대덕리	515-39	도	31	31	전도리 **	남**	
1488	하동군	고전면	대덕리	515-40	도	6	6	전도리 **	남**	
1489	하동군	고전면	대덕리	515-41	도	10	10	범아리 ***	서***	
1490	하동군	고전면	대덕리	515-42	도	18	18	금남면 계천리 ***	정**	
1491	하동군	고전면	대덕리	515-43	도	21	19	전도리 ***	박**	
1492	하동군	고전면	대덕리	515-44	도	25	21	신월리 ***	강**	
1493	하동군	고전면	대덕리	515-45	도	38	30	전도리 **	남**	
1494	하동군	고전면	대덕리	516-1	도	202	26	산청군 단성면 신안동	하**	
1495	하동군	고전면	대덕리	516-2	답	1,547	1,547	산청군 단성면 신안리 **	하**	
1496	하동군	고전면	대덕리	516-3	천	733	733	산청군 단성면 신안동	하**	
1497	하동군	고전면	대덕리	516-4	도	143	38	산청군 단성면 신안동	하**	
1498	하동군	고전면	대덕리	516-5	도	53	35	산청군 단성면 신안리	하**	
1499	하동군	고전면	대덕리	518	전	588	39	청암면 명호리 ***	산***	
1500	하동군	고전면	대덕리	519-1	답	1,941	1,941	전도리 **	길***	

# 경 남 공 보

제2645호

2023. 12. 7.(목)

연번	소 재 지				지 목	지 적 (㎡)	편입 면적 (㎡)	소 유 자		비고
	시·군	읍·면	동·리	지번				주 소	성 명	
1501	하동군	고전면	대덕리	519-3	제	116	116	전도리 **	길***	
1502	하동군	고전면	대덕리	519-4	답	740	740	전도리 **	길***	
1503	하동군	고전면	대덕리	519-5	답	63	63	전도리 **	길***	
1504	하동군	고전면	대덕리	519-6	제	218	218	전도리 **	길***	
1505	하동군	고전면	대덕리	519-7	제	258	258	전도리 **	길***	
1506	하동군	고전면	대덕리	520-1	답	862	862		하동군	
1507	하동군	고전면	대덕리	520-2	도	13	13	금남면 진정리	박**	
1508	하동군	고전면	대덕리	520-3	제	56	56	부산광역시 동구 좌천동 *****	방**	
1509	하동군	고전면	대덕리	520-4	답	1,435	1,435	부산광역시 동구 좌천동 *****	방**	
1510	하동군	고전면	대덕리	520-5	도	637	625	금남면 계천리 ***	이**	
1511	하동군	고전면	대덕리	520-6	도	61	61		하동군	
1512	하동군	고전면	대덕리	521-1	답	1,177	1,177		하동군	
1513	하동군	고전면	대덕리	521-2	답	1,352	1,352		하동군	
1514	하동군	고전면	대덕리	521-3	도	202	202	금남면 계천리 ***	이**	
1515	하동군	고전면	대덕리	522-2	묘	20	19	성평리 ***	정**	
1516	하동군	고전면	대덕리	522-3	도	506	3	성평리 ***	정**	
1517	하동군	고전면	대덕리	714-3	천	9,369	3,123		국(환경부)	
1518	하동군	고전면	대덕리	714-6	천	39,727	38,117		국(환경부)	
1519	하동군	고전면	대덕리	715-7	도	3,689	1,049		국(국토교통부)	
1520	하동군	고전면	대덕리	719	도	1,147	268		국(국토교통부)	
1521	하동군	고전면	대덕리	725	답	169	44	금남면 계천리 ***	황**	
1522	하동군	고전면	대덕리	726	답	1,226	103	금남면 계천리 **	진**	
1523	하동군	고전면	대덕리	727	답	423	28	금남면 계천리 **	진**	
1524	하동군	고전면	대덕리	728	도	245	15		국(국토교통부)	
1525	하동군	고전면	대덕리	729	답	1,218	84	금남면 계천리 ***	진**	
1526	하동군	고전면	대덕리	730	답	710	43		하동군	
1527	하동군	고전면	대덕리	733	답	433	84		하동군	
1528	하동군	고전면	대덕리	734	답	3,630	217		하동군	
1529	하동군	고전면	전도리	224-1	도	198	106		천**	
1530	하동군	고전면	전도리	224-3	대	155	75		국(국토교통부)	
1531	하동군	고전면	전도리	227-10	도	284	5		국(국토교통부)	
1532	하동군	고전면	전도리	249-1	도	56	7		경상남도	
1533	하동군	고전면	전도리	249-2	잡	1,136	1,136		경상남도	
1534	하동군	고전면	전도리	249-3	도	282	106		하동군	
1535	하동군	고전면	전도리	250-5	잡	10	10		국(국토교통부)	

# 경 남 공 보

제2645호

2023. 12. 7.(목)

연번	소 재 지				지 목	지 적 (㎡)	편입 면적 (㎡)	소 유 자		비고
	시·군	읍·면	동·리	지번				주 소	성 명	
1536	하동군	고전면	전도리	250-7	도	16	16		하동군	
1537	하동군	고전면	전도리	250-8	잡	1	1	서울 양천구 신정동 *****	박**	
1538	하동군	고전면	전도리	250-9	도	69	69		국(국토교통부)	
1539	하동군	고전면	전도리	250-13	제	1,671	1,488		경상남도	
1540	하동군	고전면	전도리	251-1	잡	36	36		국(국토교통부)	
1541	하동군	고전면	전도리	251-7	도	30	30		경상남도	
1542	하동군	고전면	전도리	1292-3	도	2,063	53		국(국토교통부)	
1543	하동군	고전면	전도리	1293-6	구	788	19		국(국토교통부)	
1544	하동군	고전면	전도리	1293-7	구	88	88		국(국토교통부)	
1545	하동군	고전면	전도리	1294	도	1,045	17		국(국토교통부)	
1546	하동군	고전면	고하리	775-1	도	1,046	284		하동군	
1547	하동군	고전면	고하리	775-2	답	241	134		경상남도	
1548	하동군	고전면	고하리	776-2	도	484	484		하동군	
1549	하동군	고전면	고하리	776	답	2,658	2,415		경상남도	
1550	하동군	고전면	고하리	777	답	479	317		경상남도	
1551	하동군	고전면	고하리	778	전	883	883	1**	조**	
1552	하동군	고전면	고하리	779	답	2,878	2,086	대덕리 ***	조**	
1553	하동군	고전면	고하리	781-1	답	411	142		경상남도	
1554	하동군	고전면	고하리	781	답	1,633	647		경상남도	
1555	하동군	고전면	고하리	1030	천	35,560	33,007		국(환경부)	
1556	하동군	고전면	고하리	1043	도	169	53		국(국토교통부)	
1557	하동군	고전면	대덕리	115-5	도	704	40		국(농림축산식품부)	
1558	하동군	고전면	대덕리	170-21	제	2,400	2,400		국(농림축산식품부)	
1559	하동군	고전면	대덕리	170-22	도	129	49		국(국토교통부)	
1560	하동군	고전면	대덕리	170-25	제	198	185		국(국토교통부)	
1561	하동군	고전면	대덕리	170-28	제	897	157		국(국토교통부)	
1562	하동군	고전면	대덕리	170-29	제	379	106		국(국토교통부)	
1563	하동군	고전면	대덕리	170-30	제	459	138		국(국토교통부)	
1564	하동군	고전면	대덕리	170-31	제	620	270		국(국토교통부)	
1565	하동군	고전면	대덕리	170-32	제	316	316		국(국토교통부)	
1566	하동군	고전면	대덕리	170-33	제	322	322		국(국토교통부)	
1567	하동군	고전면	대덕리	170-34	제	659	659		국(국토교통부)	
1568	하동군	고전면	대덕리	170-36	제	1,210	430		국(국토교통부)	
1569	하동군	고전면	대덕리	171	천	493	493		조**	
1570	하동군	고전면	대덕리	172	구	565	565		조**	

# 경 남 공 보

제2645호

2023. 12. 7.(목)

연번	소 재 지				지 목	지 적 (㎡)	편입 면적 (㎡)	소 유 자		비고
	시·군	읍·면	동·리	지번				주 소	성 명	
1571	하동군	고전면	대덕리	173-2	천	1,293	1,293		국(환경부)	
1572	하동군	고전면	대덕리	173-3	천	175	175		국(환경부)	
1573	하동군	고전면	대덕리	174-3	답	1,279	1,279	부산 동래구 안락동 ***	정**	
1574	하동군	고전면	대덕리	174-4	답	403	403	계천리 ***	정**	
1575	하동군	고전면	대덕리	175-1	답	1,732	1,732	금남면 계천리 ***	한**	
1576	하동군	고전면	대덕리	175-3	답	820	820	금남면 계천리 ***	한**	
1577	하동군	고전면	대덕리	176-19	도	2,126	29		국(농림축산식품부)	
1578	하동군	고전면	대덕리	176-28	제	344	344		국(국토교통부)	
1579	하동군	고전면	대덕리	176-35	답	2,664	22	전라남도 나주시 그린로 *****	한*****	
1580	하동군	고전면	대덕리	176-36	답	1,110	5	전라남도 나주시 그린로 *****	한*****	
1581	하동군	고전면	대덕리	176-37	답	44	14	전도리 **	이**	
1582	하동군	고전면	대덕리	176-43	답	2,947	7	금남면 진정리 ***	오**	
1583	하동군	고전면	대덕리	176-50	답	985	8	1**	조**	
1584	하동군	고전면	대덕리	176-55	제	9	8		국(국토교통부)	
1585	하동군	고전면	대덕리	176-56	제	174	167	금남면 대송리 ***	정**	
1586	하동군	고전면	대덕리	176-57	제	179	179		국(국토교통부)	
1587	하동군	고전면	대덕리	176-58	제	563	563		국(국토교통부)	
1588	하동군	고전면	대덕리	176-59	제	346	346		국(국토교통부)	
1589	하동군	고전면	대덕리	176-60	제	798	798		국(국토교통부)	
1590	하동군	고전면	대덕리	176-61	제	352	352		국(국토교통부)	
1591	하동군	고전면	대덕리	176-62	제	417	417		국(국토교통부)	
1592	하동군	고전면	대덕리	176-63	제	6	6		국(국토교통부)	
1593	하동군	고전면	대덕리	176-64	제	926	926		국(국토교통부)	
1594	하동군	고전면	대덕리	178-3	천	102	102		국(환경부)	
1595	하동군	고전면	대덕리	178-4	답	7	7		국(국토교통부)	
1596	하동군	고전면	대덕리	196	구	21,669	3,722		국(국토교통부)	
1597	하동군	고전면	대덕리	199	도	2,945	53		국(국토교통부)	
1598	하동군	고전면	대덕리	204	도	2,466	38		국(농림축산식품부)	
1599	하동군	고전면	대덕리	455	제	7,471	868		국(농림축산식품부)	
1600	하동군	고전면	대덕리	469-6	제	72	72		국(국토교통부)	
1601	하동군	고전면	대덕리	469-7	제	75	75		국(국토교통부)	
1602	하동군	고전면	대덕리	469-8	제	149	149		국(국토교통부)	
1603	하동군	고전면	대덕리	470-2	제	756	531		국(국토교통부)	
1604	하동군	고전면	대덕리	471	구	334	257		국(농림축산식품부)	
1605	하동군	고전면	대덕리	472	구	205	205		국(농림축산식품부)	

# 경 남 공 보

제2645호

2023. 12. 7.(목)

연번	소 재 지				지 목	지 적 (㎡)	편입 면적 (㎡)	소 유 자		비고
	시·군	읍·면	동·리	지번				주 소	성 명	
1606	하동군	고전면	대덕리	473	제	1,451	1,451		국(농림축산식품부)	
1607	하동군	고전면	대덕리	474	천	2,542	2,542		국(농림축산식품부)	
1608	하동군	고전면	대덕리	487-1	제	400	400		국(국토교통부)	
1609	하동군	고전면	대덕리	487-2	답	193	193	경기도 의왕시 포일동 ***	한*****	
1610	하동군	고전면	대덕리	487	답	2,961	28	3**	김**	
1611	하동군	고전면	대덕리	488-1	제	121	121		국(국토교통부)	
1612	하동군	고전면	대덕리	488-2	답	110	110	경기도 의왕시 포일동 ***	한*****	
1613	하동군	고전면	대덕리	488	답	1,597	18	부산광역시 사상구 엄궁북로 *****	김**	
1614	하동군	고전면	대덕리	489-1	제	503	503		국(국토교통부)	
1615	하동군	고전면	대덕리	489-2	답	152	152	경기도 의왕시 포일동 ***	한*****	
1616	하동군	고전면	대덕리	489	답	343	12	부산광역시 사상구 엄궁북로 *****	김**	
1617	하동군	고전면	대덕리	490	제	896	896		국(농림축산식품부)	
1618	하동군	고전면	대덕리	491-1	제	169	169		국(국토교통부)	
1619	하동군	고전면	대덕리	491	답	1,448	86	경상남도 하동군 고전면 대덕길 **	남**	
1620	하동군	고전면	대덕리	492-1	제	241	241		국(국토교통부)	
1621	하동군	고전면	대덕리	492	답	242	107	경상남도 하동군 고전면 대덕길 **	남**	
1622	하동군	고전면	대덕리	713	도	7,260	2,352		국(국토교통부)	
1623	하동군	고전면	대덕리	715-5	도	949	949		국(국토교통부)	
1624	하동군	고전면	고하리	764-1	전	265	184		경상남도	
1625	하동군	고전면	고하리	764	전	783	15	서울 양천구 목동 *****	조**	
1626	하동군	고전면	고하리	765	답	2,879	2,863		경상남도	
1627	하동군	고전면	고하리	766-1	답	559	559		경상남도	
1628	하동군	고전면	고하리	766	답	1,973	155		경상남도	
1629	하동군	고전면	고하리	769-1	답	9	9		경상남도	
1630	하동군	고전면	고하리	769	답	1,251	203		경상남도	
1631	하동군	고전면	고하리	770-1	답	1,196	1,196		경상남도	
1632	하동군	고전면	고하리	770	답	83	83		경상남도	
1633	하동군	고전면	고하리	771-1	답	225	200		경상남도	
1634	하동군	고전면	고하리	771-2	전	1,147	1,147		경상남도	
1635	하동군	고전면	고하리	771-3	답	2,439	2,439		경상남도	
1636	하동군	고전면	고하리	772	전	774	774	대덕리 ***	조**	
1637	하동군	고전면	고하리	773	전	757	757		경상남도	
1638	하동군	고전면	고하리	774-1	도	73	73		하동군	

# 경 남 공 보

제2645호

2023. 12. 7.(목)

연번	소 재 지				지 목	지 적 (㎡)	편입 면적 (㎡)	소 유 자		비고
	시·군	읍·면	동·리	지번				주 소	성 명	
1639	하동군	고전면	고하리	774-2	전	1,587	1,587		경상남도	
1640	하동군	고전면	고하리	774	전	390	126		경상남도	
1641	하동군	고전면	고하리	775-3	답	61	61		경상남도	
1642	하동군	고전면	고하리	775	답	1,082	6		경상남도	
1643	하동군	고전면	고하리	산183-1	임	116	116		경상남도	
1644	하동군	고전면	고하리	산183	임	5,834	45	서울시 양천구 목동 *****	조**	
1645	하동군	고전면	고하리	산184-3	임	348	39		경상남도	
1646	하동군	고전면	고하리	산184-4	임	829	16	대덕리 *****	이**	
1647	하동군	고전면	고하리	145-2	도	499	7	성평리	정**	
1648	하동군	고전면	고하리	145-7	전	273	31	전라남도 광양시 옥곡면 강변로 ***	김**	
1649	하동군	고전면	고하리	713-2	구	198	49		하동군	
1650	하동군	고전면	고하리	714-1	구	194	9		하동군	
1651	하동군	고전면	고하리	723-2	대	172	42	6**	김**	
1652	하동군	고전면	고하리	724	전	552	552		경상남도	
1653	하동군	고전면	고하리	725-1	답	3,909	3,909		경상남도	
1654	하동군	고전면	고하리	725-2	답	108	96		경상남도	
1655	하동군	고전면	고하리	725-3	구	83	12		경상남도	
1656	하동군	고전면	고하리	725	답	121	31		하동군	
1657	하동군	고전면	고하리	726	답	225	225		경상남도	
1658	하동군	고전면	고하리	727-1	대	317	4	7****	김**	
1659	하동군	고전면	고하리	727	대	145	53	경상남도 하동군 고전면 고하리 *****	김**	
1660	하동군	고전면	고하리	734	답	2,066	2,066		경상남도	
1661	하동군	고전면	고하리	735-1	답	1,940	275	7****	김**	
1662	하동군	고전면	고하리	735-2	구	350	92	전도리	남**	
1663	하동군	고전면	고하리	735-3	답	2,324	2,324		경상남도	
1664	하동군	고전면	고하리	736-1	잡	338	12	6**	김**	
1665	하동군	고전면	고하리	736	도	184	59	6**	김**	
1666	하동군	고전면	고하리	739-1	제	380	380		국(국토교통부)	
1667	하동군	고전면	고하리	739-2	제	89	89		국(국토교통부)	
1668	하동군	고전면	고하리	741	도	5,807	5,700		국(국토교통부)	
1669	하동군	고전면	고하리	742	구	7,073	1,801		국(국토교통부)	
1670	하동군	고전면	고하리	743-2	답	670	70	7****	김**	
1671	하동군	고전면	고하리	743-3	답	1,141	91	전라남도 나주시 그린로 *****	한*****	

# 경 남 공 보

제2645호

2023. 12. 7.(목)

연번	소 재 지				지 목	지 적 (㎡)	편입 면적 (㎡)	소 유 자		비고
	시·군	읍·면	동·리	지번				주 소	성 명	
1672	하동군	고전면	고하리	743-4	답	3,034	353	경상남도 하동군 금남면 동서길 **	이**	
1673	하동군	고전면	고하리	743-11	답	435	399		경상남도	
1674	하동군	고전면	고하리	743-12	답	308	308		경상남도	
1675	하동군	고전면	고하리	743-13	답	220	220		경상남도	
1676	하동군	고전면	고하리	743-14	답	247	247		경상남도	
1677	하동군	고전면	고하리	743-15	답	309	309		경상남도	
1678	하동군	고전면	고하리	743	답	1,948	199	하동군 고전면 고하리 ***	김**	
1679	하동군	고전면	고하리	744	도	437	23		국(국토교통부)	
1680	하동군	고전면	고하리	745-7	답	2,445	336	울산광역시 남구 달동 *****	최**	
1681	하동군	고전면	고하리	745-8	답	30	30		경상남도	
1682	하동군	고전면	고하리	745-9	답	413	413		경상남도	
1683	하동군	고전면	고하리	745-10	답	188	187		경상남도	
1684	하동군	고전면	고하리	746-10	답	1,411	421	경상남도 하동군 고전면 홍평길 **	오**	
1685	하동군	고전면	고하리	746-11	도	121	121	성평리 ***	오**	
1686	하동군	고전면	고하리	746-12	답	2,005	2,005		경상남도	
1687	하동군	고전면	고하리	747	도	949	77		국(국토교통부)	
1688	하동군	고전면	고하리	748-6	답	3,415	537	경상남도 하동군 금남면 대송리 *****	이**	
1689	하동군	고전면	고하리	748-7	도	25	25	대덕리 ***	조**	
1690	하동군	고전면	고하리	748-8	답	1,167	1,167		경상남도	
1691	하동군	고전면	고하리	749-6	답	1,793	437	경상남도 하동군 금남면 대송새동네길 ****	이**	
1692	하동군	고전면	고하리	749-9	도	54	54	경상남도 김해시 덕정로 *****	김**	
1693	하동군	고전면	고하리	749-10	도	64	64	대덕리 ***	조**	
1694	하동군	고전면	고하리	749-11	답	82	82		경상남도	
1695	하동군	고전면	고하리	750	도	916	26		국(국토교통부)	
1696	하동군	고전면	고하리	751-7	답	2,475	628	경상남도 하동군 고전면 하동읍성로 *****	전**	
1697	하동군	고전면	고하리	751-9	답	213	213		경상남도	
1698	하동군	고전면	고하리	752-2	답	1,300	88	대덕리 ***	조**	
1699	하동군	고전면	고하리	752-3	답	1,856	235	경상남도 하동군 고전면 하동읍성로 *****	전**	
1700	하동군	고전면	고하리	752-5	답	155	148		경상남도	
1701	하동군	고전면	고하리	752-6	답	159	159		경상남도	
1702	하동군	고전면	고하리	752-7	답	260	260		경상남도	

# 경 남 공 보

제2645호

2023. 12. 7.(목)

연번	소 재 지				지 목	지 적 (㎡)	편입 면적 (㎡)	소 유 자		비고
	시·군	읍·면	동·리	지번				주 소	성 명	
1703	하동군	고전면	고하리	752-8	답	942	942		경상남도	
1704	하동군	고전면	고하리	752-9	답	2,737	2,737		경상남도	
1705	하동군	고전면	고하리	753-2	답	223	223		경상남도	
1706	하동군	고전면	고하리	753-3	답	934	934		경상남도	
1707	하동군	고전면	고하리	754	도	2,823	14		국(국토교통부)	
1708	하동군	고전면	고하리	755	도	319	163		국(국토교통부)	
1709	하동군	고전면	고하리	1031	도	1,223	444		국(국토교통부)	
1710	하동군	고전면	고하리	1032	도	1,177	491		국(국토교통부)	
1711	하동군	고전면	고하리	1034-5	구	3,771	245		국(국토교통부)	
1712	하동군	고전면	고하리	산1	임	156	60	성평리 ***	하*****	
1713	하동군	고전면	고하리	산2-1	도	357	162		국(국토교통부)	
1714	하동군	고전면	고하리	산2-2	도	1,153	60		하동군	
1715	하동군	고전면	고하리	산136-3	임	2,941	12	경상남도 하동군 고전면 고하리 *****	김**	
1716	하동군	고전면	고하리	산181-2	임	61	61		경상남도	
1717	하동군	고전면	명교리	349	도	1,550	1,294		국(농림축산식품부)	
1718	하동군	고전면	명교리	350	구	600	303		국(농림축산식품부)	
1719	하동군	고전면	명교리	353-2	답	2,134	146	경상남도 하동군 고전면 명교길 **	김**	
1720	하동군	고전면	명교리	353-3	답	847	69	경상남도 하동군 고전면 명교길 **	김**	
1721	하동군	고전면	명교리	353-4	도	296	87		하동군	
1722	하동군	고전면	명교리	353-6	답	723	723		경상남도	
1723	하동군	고전면	명교리	353-7	답	284	284		경상남도	
1724	하동군	고전면	명교리	371-1	답	1,047	1,047		경상남도	
1725	하동군	고전면	명교리	371-3	구	191	37		국(농림축산식품부)	
1726	하동군	고전면	명교리	371-7	답	1,546	252	울산광역시 남구 신정로*****	김**	
1727	하동군	고전면	명교리	371-8	도	1	1		하동군	
1728	하동군	고전면	명교리	371-9	도	216	106		하동군	
1729	하동군	고전면	명교리	371-13	답	819	819		경상남도	
1730	하동군	고전면	명교리	371-14	답	1,077	1,077		경상남도	
1731	하동군	고전면	명교리	371-15	답	62	62		경상남도	
1732	하동군	고전면	명교리	371-16	답	76	76		경상남도	
1733	하동군	고전면	명교리	371-17	답	907	907		경상남도	
1734	하동군	고전면	명교리	372	도	416	88		국(국토교통부)	
1735	하동군	고전면	명교리	379-1	도	116	116	4**	이**	



# 경 남 공 보

제2645호

2023. 12. 7.(목)

연번	소 재 지				지 목	지 적 (㎡)	편입 면적 (㎡)	소 유 자		비고
	시·군	읍·면	동·리	지번				주 소	성 명	
1736	하동군	고전면	명교리	379-5	답	20	20		경상남도	
1737	하동군	고전면	명교리	380-4	도	304	197	부산광역시 동구 좌전동 ***	방**	
1738	하동군	고전면	명교리	382	구	3,268	243		국(농림축산식품부)	
1739	하동군	고전면	명교리	389-2	답	3,028	9	3**	강**	
1740	하동군	고전면	명교리	389-3	답	2,104	78	서울특별시 노원구 공릉동 *****	김**	
1741	하동군	고전면	명교리	389-4	답	2,037	84	경상남도 하동군 고전면 남성길 *****	한**	
1742	하동군	고전면	명교리	389-5	답	715	61	3**	김**	
1743	하동군	고전면	명교리	389-6	답	290	290		경상남도	
1744	하동군	고전면	명교리	389-7	답	816	816		경상남도	
1745	하동군	고전면	명교리	389-8	답	1,088	1,088		경상남도	
1746	하동군	고전면	명교리	511-7	답	1,932	6	경상남도 하동군 고전면 진양로 ***	이**	
1747	하동군	고전면	명교리	511-8	답	1,234	53	4**	최**	
1748	하동군	고전면	명교리	511-9	답	579	90	경상남도 하동군 고전면 명교리 ***	최**	
1749	하동군	고전면	명교리	511-10	답	806	13	4**	최**	
1750	하동군	고전면	명교리	511-11	답	66	66		경상남도	
1751	하동군	고전면	명교리	511-12	답	503	503		경상남도	
1752	하동군	고전면	명교리	511-13	답	1,312	1,312		경상남도	
1753	하동군	고전면	명교리	511-14	답	198	198		경상남도	
1754	하동군	고전면	명교리	511-17	답	191	8		경상남도	
1755	하동군	고전면	명교리	513-7	구	848	52		국(농림축산식품부)	
1756	하동군	고전면	명교리	515	도	760	29		국(농림축산식품부)	
1757	하동군	고전면	명교리	516-4	답	2,482	346	고하리 **	정**	
1758	하동군	고전면	명교리	516-7	답	1,878	116	거제시 신현읍 양정리 *****	박**	
1759	하동군	고전면	명교리	516-8	구	97	37		국(국토교통부)	
1760	하동군	고전면	명교리	516-9	답	437	96		경상남도	
1761	하동군	고전면	명교리	516-10	답	799	161	1**	박**	
1762	하동군	고전면	명교리	516-11	답	1,210	1,210		경상남도	
1763	하동군	고전면	명교리	516-12	답	179	179		경상남도	
1764	하동군	고전면	명교리	516-13	답	415	415		경상남도	
1765	하동군	고전면	명교리	516-14	답	401	401		경상남도	
1766	하동군	고전면	명교리	516	도	408	44		국(국토교통부)	

# 경 남 공 보

제2645호

2023. 12. 7.(목)

연번	소 재 지				지 목	지 적 (㎡)	편입 면적 (㎡)	소 유 자		비고
	시·군	읍·면	동·리	지번				주 소	성 명	
1767	하동군	고전면	명교리	517-4	답	2,626	408	경상북도 포항시 북구 용흥동 *****	김**	
1768	하동군	고전면	명교리	517-6	답	917	917		경상남도	
1769	하동군	고전면	명교리	518	도	652	51		국(농림축산식품부)	
1770	하동군	고전면	명교리	519-3	천	350	350	4**	정**	
1771	하동군	고전면	명교리	520-4	답	2,253	128	고하리 *****	김**	
1772	하동군	고전면	명교리	520-5	답	2,437	461	고하리 *****	최**	
1773	하동군	고전면	명교리	520-8	답	85	85		경상남도	
1774	하동군	고전면	명교리	520-9	답	405	405		경상남도	
1775	하동군	고전면	명교리	521-7	답	703	92		경상남도	
1776	하동군	고전면	명교리	521-8	답	300	36		경상남도	
1777	하동군	고전면	명교리	521-9	답	1	1	범아리 ***	오**	
1778	하동군	고전면	명교리	521-10	답	1,072	1,072		경상남도	
1779	하동군	고전면	명교리	521-11	답	518	518		경상남도	
1780	하동군	고전면	명교리	521	도	994	58		국(국토교통부)	
1781	하동군	고전면	명교리	561-3	답	89	89	고하리 ***	정**	
1782	하동군	고전면	명교리	561-4	답	572	572	고하리 ***	정**	
1783	하동군	고전면	명교리	563-3	답	26	26	1**	박**	
1784	하동군	고전면	명교리	563-4	답	23	23	1**	박**	
1785	하동군	고전면	명교리	566-1	답	73	73		경상남도	
1786	하동군	고전면	명교리	567-1	답	56	56	고하리 ***	추**	
1787	하동군	고전면	명교리	568-2	답	995	995		경상남도	
1788	하동군	고전면	명교리	568-3	천	509	509		경상남도	
1789	하동군	고전면	명교리	569-1	답	1,831	1,831	구례군 마산면 빙천리 ***	김***	
1790	하동군	고전면	명교리	569-3	답	86	86		경상남도	
1791	하동군	고전면	명교리	570-2	천	658	658	진양군 나동면 독산리 ***	영*****	
1792	하동군	고전면	명교리	570-3	답	119	119		경상남도	
1793	하동군	고전면	명교리	571-1	답	99	99		경상남도	
1794	하동군	고전면	명교리	572-1	답	1,000	1,000		경상남도	
1795	하동군	고전면	명교리	572	답	683	185	경상남도 진주시 대신로*****	김**	
1796	하동군	고전면	명교리	573-2	답	199	199		경상남도	
1797	하동군	고전면	명교리	573	답	528	161		경상남도	
1798	하동군	고전면	명교리	579-4	답	1,018	1,018		경상남도	
1799	하동군	고전면	명교리	579-6	답	60	60		경상남도	
1800	하동군	고전면	명교리	579-8	천	46	46		경상남도	
1801	하동군	고전면	명교리	619	천	59,086	48,965		국(환경부)	

# 경 남 공 보

제2645호

2023. 12. 7.(목)

연번	소 재 지				지 목	지 적 (㎡)	편입 면적 (㎡)	소 유 자		비고
	시·군	읍·면	동·리	지번				주 소	성 명	
1802	하동군	고전면	명교리	산31-1	구	427	282		국(국토교통부)	
1803	하동군	고전면	성평리	411-1	답	26	26	고하리 *****	강**	
1804	하동군	고전면	성평리	411	구	8,901	575		국(농림축산식품부)	
1805	하동군	고전면	성평리	412-1	답	79	79		경상남도	
1806	하동군	고전면	성평리	417-4	답	1,188	1,115		경상남도	
1807	하동군	고전면	성평리	419-3	답	3,346	50		하동군	
1808	하동군	고전면	성평리	419-4	답	387	387		경상남도	
1809	하동군	고전면	성평리	441-1	답	2,059	63	경상남도 거제시 거제중앙로*****	김**	
1810	하동군	고전면	성평리	441-2	답	1,474	68	진주시 하대동 *****	최**	
1811	하동군	고전면	성평리	441-3	답	183	183		경상남도	
1812	하동군	고전면	성평리	441-4	답	1,703	1,703		경상남도	
1813	하동군	고전면	성평리	442-4	답	1,918	361	3**	송**	
1814	하동군	고전면	성평리	442-7	답	556	556		경상남도	
1815	하동군	고전면	성평리	442-8	답	28	28		경상남도	
1816	하동군	고전면	성평리	442-9	창	660	6	경상남도 하동군 고전면 죽전길 **	정**	
1817	하동군	고전면	성평리	445-3	답	2,425	518	경상남도 하동군 고전면 고하리 ***	조**	
1818	하동군	고전면	성평리	445-4	구	595	318		국(국토교통부)	
1819	하동군	고전면	성평리	445-8	답	2,507	51	1****	이**	
1820	하동군	고전면	성평리	445-9	답	1,167	22	경상남도 하동군 고전면 죽전길 **	서**	
1821	하동군	고전면	성평리	445-10	답	1,061	10	경상남도 하동군 고전면 죽전길 **	서**	
1822	하동군	고전면	성평리	445-11	답	1,324	41	경상남도 하동군 고전면 하동읍성로 ***	김**	
1823	하동군	고전면	성평리	445-12	답	569	242	경상남도 하동군 고전면 하동읍성로 ***	김**	
1824	하동군	고전면	성평리	445-13	답	292	292		경상남도	
1825	하동군	고전면	성평리	445-15	답	828	828		경상남도	
1826	하동군	고전면	성평리	445-16	답	91	91		경상남도	
1827	하동군	고전면	성평리	445-17	답	92	92		경상남도	
1828	하동군	고전면	성평리	445-18	답	105	105		경상남도	
1829	하동군	고전면	성평리	445-19	답	308	308		경상남도	
1830	하동군	고전면	성평리	445-20	답	1,538	1,538		경상남도	
1831	하동군	고전면	성평리	445-21	답	169	169		경상남도	
1832	하동군	고전면	성평리	445-25	도	82	26		경상남도	

# 경 남 공 보

제2645호

2023. 12. 7.(목)

연번	소 재 지				지 목	지 적 (㎡)	편입 면적 (㎡)	소 유 자		비고
	시·군	읍·면	동·리	지번				주 소	성 명	
1833	하동군	고전면	성평리	447	구	135	65		국(국토교통부)	
1834	하동군	고전면	성평리	448	도	357	84		국(국토교통부)	
1835	하동군	고전면	성평리	449	구	177	23		국(국토교통부)	
1836	하동군	고전면	성평리	450-3	답	1,314	1,314		경상남도	
1837	하동군	고전면	성평리	450-4	도	170	19		경상남도	
1838	하동군	고전면	성평리	450-5	제	195	189		경상남도	
1839	하동군	고전면	성평리	450-6	답	823	96	경상남도 하동군 고전면 죽전길 ****	남**	
1840	하동군	고전면	성평리	460-4	답	66	66		국(기획재정부)	
1841	하동군	고전면	성평리	460-5	답	93	46	고하리 ***	정**	
1842	하동군	고전면	성평리	461-3	천	205	205	고하리 ***	정**	
1843	하동군	고전면	성평리	461-4	답	96	96	고하리 ***	추**	
1844	하동군	고전면	성평리	461-5	답	10	10	고하리 ***	추**	
1845	하동군	고전면	성평리	461-6	답	179	179		경상남도	
1846	하동군	고전면	성평리	462-1	답	205	205		경상남도	
1847	하동군	고전면	성평리	466-1	답	155	155		경상남도	
1848	하동군	고전면	성평리	467-1	답	364	364		경상남도	
1849	하동군	고전면	성평리	472-1	답	23	23		경상남도	
1850	하동군	고전면	성평리	472	도	455	197		국(국토교통부)	
1851	하동군	고전면	성평리	473-1	답	3,392	3,392		경상남도	
1852	하동군	고전면	성평리	473-2	답	1,951	1,891		경상남도	
1853	하동군	고전면	성평리	473	답	536	15		하동군	
1854	하동군	고전면	성평리	476-1	답	3,012	3,012		경상남도	
1855	하동군	고전면	성평리	719-2	도	102	21	하동군 고전면 고하리 ***	김**	
1856	하동군	고전면	성평리	719-4	답	525	37		경상남도	
1857	하동군	고전면	성평리	722-1	답	1,986	44		하동군	
1858	하동군	고전면	성평리	722-2	도	433	229	진주시 행동 ***	고**	
1859	하동군	고전면	성평리	722-3	답	1,141	1,141		경상남도	
1860	하동군	고전면	성평리	723-1	답	886	870		경상남도	
1861	하동군	고전면	성평리	723	답	3,345	28		하동군	
1862	하동군	고전면	성평리	736-3	도	79	79		국(국토교통부)	
1863	하동군	고전면	성평리	736-5	도	89	89		국(국토교통부)	
1864	하동군	고전면	명교리	180-1	구	123	57		국(농림축산식품부)	
1865	하동군	고전면	명교리	180-2	답	1,106	98	경상남도 하동군 고전면 명교길 ****	이**	
1866	하동군	고전면	명교리	180-5	구	437	238		국(농림축산식품부)	

# 경 남 공 보

제2645호

2023. 12. 7.(목)

연번	소 재 지				지 목	지 적 (㎡)	편입 면적 (㎡)	소 유 자		비고
	시·군	읍·면	동·리	지번				주 소	성 명	
1867	하동군	고전면	명교리	180-8	답	1,446	51	경상남도 하동군 고전면 명교길 **	이**	
1868	하동군	고전면	명교리	180-9	답	116	116		경상남도	
1869	하동군	고전면	명교리	180-10	답	1,105	99	경상남도 하동군 고전면 명교길 **	이**	
1870	하동군	고전면	명교리	180-11	답	211	17		하동군	
1871	하동군	고전면	명교리	180-12	답	838	838		경상남도	
1872	하동군	고전면	명교리	180-13	답	1,126	1,126		경상남도	
1873	하동군	고전면	명교리	180-14	답	109	109		경상남도	
1874	하동군	고전면	명교리	180-15	답	611	611		경상남도	
1875	하동군	고전면	명교리	180-16	답	1,445	1,445		경상남도	
1876	하동군	고전면	명교리	180	답	1,239	451	부산광역시 해운대구 양운로 *****	정**	
1877	하동군	고전면	명교리	251-1	천	645	645		국(환경부)	
1878	하동군	고전면	명교리	327	구	1,351	113		국(국토교통부)	
1879	하동군	고전면	명교리	330-1	답	89	89		경상남도	
1880	하동군	고전면	명교리	331	도	651	123		국(농림축산식품부)	
1881	하동군	고전면	명교리	332-5	답	141	141		경상남도	
1882	하동군	고전면	명교리	332-6	답	1,649	1,649		경상남도	
1883	하동군	고전면	명교리	333-5	답	1,703	1,703		경상남도	
1884	하동군	고전면	명교리	334	도	383	58		국(농림축산식품부)	
1885	하동군	고전면	명교리	335-3	답	1,771	1,677		경상남도	
1886	하동군	고전면	명교리	336	구	189	26		국(농림축산식품부)	
1887	하동군	고전면	명교리	337-3	답	338	338		경상남도	
1888	하동군	고전면	명교리	338-2	답	331	331		경상남도	
1889	하동군	고전면	명교리	339-2	답	145	145		경상남도	
1890	하동군	고전면	명교리	340-2	구	79	2		국(농림축산식품부)	
1891	하동군	고전면	명교리	340-3	구	669	11		국(농림축산식품부)	
1892	하동군	고전면	명교리	341-4	답	165	165		경상남도	
1893	하동군	고전면	명교리	341-5	답	186	186		경상남도	
1894	하동군	고전면	명교리	352-1	답	3,451	133	경상남도 하동군 고전면 명교길 **	추**	
1895	하동군	고전면	명교리	352-2	답	101	101		경상남도	
1896	하동군	고전면	명교리	352-3	답	571	571		경상남도	
1897	하동군	고전면	명교리	352	답	1,501	35	경상남도 하동군 고전면 명교리 ***	홍**	
1898	하동군	고전면	명교리	353-1	답	2,668	130	경상남도 하동군 고전면 명교길 **	김**	

# 경 남 공 보

제2645호

2023. 12. 7.(목)

연번	소 재 지				지 목	지 적 (㎡)	편입 면적 (㎡)	소 유 자		비고
	시·군	읍·면	동·리	지번				주 소	성 명	
1899	하동군	고전면	명교리	353-5	답	721	721		경상남도	
1900	하동군	고전면	명교리	383-2	대	152	152		경상남도	
1901	하동군	고전면	명교리	383-4	답	73	73		경상남도	
1902	하동군	고전면	명교리	383-5	답	36	36		경상남도	
1903	하동군	고전면	명교리	383-6	답	60	60		경상남도	
1904	하동군	고전면	명교리	384-1	천	714	714	양보면 운암리	하**	
1905	하동군	고전면	명교리	385	천	347	347	황천면 남산리 ***	송**	
1906	하동군	고전면	명교리	386-1	답	334	334		경상남도	
1907	하동군	고전면	명교리	391-6	답	397	397		경상남도	
1908	하동군	고전면	명교리	391-7	천	469	469		경상남도	
1909	하동군	양보면	운암리	88-1	도	46	2		하동군	
1910	하동군	양보면	운암리	88	답	294	271		경상남도	
1911	하동군	양보면	운암리	89-4	답	3,962	307	부산광역시 사상구 모라로*****	정**	
1912	하동군	양보면	운암리	89-5	답	1,117	1,117		경상남도	
1913	하동군	양보면	운암리	89-7	답	502	502		경상남도	
1914	하동군	양보면	운암리	137-1	도	11,983	1,029		국(농림축산식품부)	
1915	하동군	양보면	운암리	161-1	구	428	428		국(농림축산식품부)	
1916	하동군	양보면	운암리	161-2	답	315	315		경상남도	
1917	하동군	양보면	운암리	161	답	1,793	245	952	경주최씨좌윤공파중중	
1918	하동군	양보면	운암리	162	답	286	286		경상남도	
1919	하동군	양보면	운암리	170-1	답	1,071	27	3****	정**	
1920	하동군	양보면	운암리	170-3	답	238	238		경상남도	
1921	하동군	양보면	운암리	171-2	답	398	56	952	경주최씨좌윤공파중중	
1922	하동군	양보면	운암리	171-3	답	583	583		경상남도	
1923	하동군	양보면	운암리	171-4	답	5	5	2*****	정**	
1924	하동군	양보면	운암리	171-5	답	662	662		경상남도	
1925	하동군	양보면	운암리	171	답	1,574	43	경상남도 하동군 양보면 운산길 **	김**	
1926	하동군	양보면	운암리	753	답	81	81		경상남도	
1927	하동군	양보면	운암리	754-2	답	431	431		경상남도	
1928	하동군	양보면	운암리	754	답	1,266	165	경상남도 하동군 양보면 운암리 ****	성**	
1929	하동군	양보면	운암리	755-1	답	1,140	1,140		경상남도	
1930	하동군	양보면	운암리	755	답	1,294	314	3**	정**	
1931	하동군	양보면	운암리	756-3	답	513	513		경상남도	
1932	하동군	양보면	운암리	786-2	구	8,886	982		국(농림축산식품부)	

# 경 남 공 보

제2645호

2023. 12. 7.(목)

연번	소 재 지				지 목	지 적 (㎡)	편입 면적 (㎡)	소 유 자		비고
	시·군	읍·면	동·리	지번				주 소	성 명	
1933	하동군	양보면	운암리	789-1	도	1,032	76		국(농림축산식품부)	
1934	하동군	양보면	운암리	789-2	답	829	829		경상남도	
1935	하동군	양보면	운암리	789-3	답	125	17		하동군	
1936	하동군	양보면	운암리	789	답	2,948	371	1****	김**	
1937	하동군	양보면	운암리	790-1	답	864	108	경상남도 하동군 양보면 운암리 ***	최**	
1938	하동군	양보면	운암리	790-2	답	809	99	경상남도 하동군 양보면 운암리 ***	김**	
1939	하동군	양보면	운암리	790-3	잡	1,569	1,449		국(기획재정부)	
1940	하동군	양보면	운암리	790-4	답	480	480		경상남도	
1941	하동군	양보면	운암리	790-5	답	224	224		경상남도	
1942	하동군	양보면	운암리	790-6	답	312	312		경상남도	
1943	하동군	양보면	운암리	790	답	2,769	244	경상남도 하동군 양보면 지내길 **	최**	
1944	하동군	양보면	운암리	1020-3	천	47,942	47,590		국(환경부)	
1945	하동군	양보면	운암리	1029	도	11,055	127		국(농림축산식품부)	
1946	하동군	양보면	운암리	129-2	답	1,320	4	3**	정**	
1947	하동군	양보면	운암리	136-1	답	417	315		경상남도	
1948	하동군	양보면	운암리	136-2	답	1,116	1,116		경상남도	
1949	하동군	양보면	운암리	136-3	답	407	366		경상남도	
1950	하동군	양보면	운암리	136-4	답	703	703		경상남도	
1951	하동군	양보면	운암리	136	답	472	224		경상남도	
1952	하동군	양보면	운암리	137	구	5,389	1,175		국(농림축산식품부)	
1953	하동군	양보면	운암리	138	답	654	130	장암리 ***	김**	
1954	하동군	양보면	운암리	141-1	답	635	141	8**	최**	
1955	하동군	양보면	운암리	141-2	대	660	91	1****	김**	
1956	하동군	양보면	운암리	141-3	답	104	104		경상남도	
1957	하동군	양보면	운암리	141-4	답	536	536		경상남도	
1958	하동군	양보면	운암리	141-5	대	298	34	경상남도 하동군 양보면 운암리 *****	여**	
1959	하동군	양보면	운암리	142-1	잡	380	380		경상남도	
1960	하동군	양보면	운암리	142-2	도	12	12		경상남도	
1961	하동군	양보면	운암리	142	답	1,697	1,697		경상남도	
1962	하동군	양보면	운암리	143	도	181	50		국(농림축산식품부)	
1963	하동군	양보면	운암리	145-1	대	475	210	경상남도 하동군 양보면 궁단로 ***	정**	
1964	하동군	양보면	운암리	145-3	도	54	45		경상남도	
1965	하동군	양보면	운암리	145-5	답	412	385		경상남도	

# 경 남 공 보

제2645호

2023. 12. 7.(목)

연번	소 재 지				지 목	지 적 (㎡)	편입 면적 (㎡)	소 유 자		비고
	시·군	읍·면	동·리	지번				주 소	성 명	
1966	하동군	양보면	운암리	148-1	답	1,574	119	부산광역시 부산진구 중앙대로*****	최**	
1967	하동군	양보면	운암리	148-2	답	4	4	부산광역시 부산진구 중앙대로*****	최**	
1968	하동군	양보면	운암리	149-1	구	754	189			국(농림축산식품부)
1969	하동군	양보면	운암리	149-3	답	350	350			경상남도
1970	하동군	양보면	운암리	149	답	1,683	172	서울특별시 성동구 무학로 *****	최**	
1971	하동군	양보면	운암리	150-1	구	407	226			국(농림축산식품부)
1972	하동군	양보면	운암리	150-2	도	182	113			하동군
1973	하동군	양보면	운암리	150-3	답	1,072	1,072			경상남도
1974	하동군	양보면	운암리	150	답	684	435	경기도 성남시 분당구 장미로 *****	최**	
1975	하동군	양보면	운암리	158-1	대	1,368	145	서울특별시 강남구 압구정로 *****	최**	
1976	하동군	양보면	운암리	158-2	답	664	664			경상남도
1977	하동군	양보면	운암리	158-3	답	603	603			경상남도
1978	하동군	양보면	운암리	158-4	창	375	144	경상남도 하동군 양보면 운암리 *****	주*****	
1979	하동군	양보면	운암리	159-1	답	1,538	288	2****	정**	
1980	하동군	양보면	운암리	159-2	답	469	469			경상남도
1981	하동군	양보면	운암리	159-3	답	710	710			경상남도
1982	하동군	양보면	운암리	159	답	1,254	198	2****	정**	
1983	하동군	양보면	운암리	160-1	답	1,742	162	경상남도 하동군 진교면 들포길 *****	김**	
1984	하동군	양보면	운암리	160-2	답	391	391			경상남도
1985	하동군	양보면	운암리	160-3	답	211	74			경상남도
1986	하동군	양보면	운암리	160	답	496	496			경상남도
1987	하동군	양보면	운암리	214-1	답	68	68	2**	김**	
1988	하동군	양보면	운암리	215	답	507	507			경상남도
1989	하동군	양보면	운암리	791-1	답	180	180			경상남도
1990	하동군	양보면	운암리	792-1	답	279	279			경상남도
1991	하동군	양보면	운암리	793	임	440	440	2***	최**	
1992	하동군	양보면	운암리	794-1	천	436	436			신**
1993	하동군	양보면	운암리	795-1	천	361	361			경상남도
1994	하동군	양보면	운암리	796-1	답	51	51	2***	최**	
1995	하동군	양보면	운암리	1025	도	43	43			국(국토교통부)
1996	하동군	양보면	운암리	1035-3	구	63	63			국(국토교통부)



# 경 남 공 보

제2645호

2023. 12. 7.(목)

연번	소 재 지				지 목	지 적 (㎡)	편입 면적 (㎡)	소 유 자		비고
	시·군	읍·면	동·리	지번				주 소	성 명	
1997	하동군	양보면	운암리	1036	도	8	8		국(국토교통부)	
1998	하동군	양보면	운암리	1039-2	구	76	76		국(국토교통부)	
1999	하동군	양보면	운암리	72	구	112	112		국(농림축산식품부)	
2000	하동군	양보면	운암리	73-2	답	281	281		경상남도	
2001	하동군	양보면	운암리	76	답	1,042	1,042		경상남도	
2002	하동군	양보면	운암리	77-1	답	74	74		경상남도	
2003	하동군	양보면	운암리	79-3	답	565	564		경상남도	
2004	하동군	양보면	운암리	79	답	540	3	부산 금정구 구서동 *****	김**	
2005	하동군	양보면	운암리	80-3	답	132	132		경상남도	
2006	하동군	양보면	운암리	80	답	800	800		경상남도	
2007	하동군	양보면	운암리	127-1	구	1,635	454		국(농림축산식품부)	
2008	하동군	양보면	운암리	127-2	답	661	661		경상남도	
2009	하동군	양보면	운암리	127-3	답	2,308	2,308		경상남도	
2010	하동군	양보면	운암리	732-1	답	105	105		경상남도	
2011	하동군	양보면	운암리	733-1	천	616	370		경상남도	
2012	하동군	양보면	운암리	1034	도	1,246	32		국(국토교통부)	
2013	하동군	양보면	운암리	732	천	589	589		경상남도	
2014	하동군	양보면	운암리	734	천	1,203	509		경상남도	
2015	하동군	양보면	운암리	735	답	1,990	1,313		경상남도	
2016	하동군	양보면	운암리	736	답	740	436		경상남도	
2017	하동군	양보면	운암리	737	답	2,886	1,570		경상남도	
2018	하동군	양보면	운암리	696	답	1,841	1,841		경상남도	
2019	하동군	양보면	장암리	320-1	구	48	48	경기도 의왕시 포일동 ***	한*****	
2020	하동군	양보면	장암리	320	답	2,841	2,841		경상남도	
2021	하동군	양보면	장암리	333-1	천	506	440		경상남도	
2022	하동군	양보면	장암리	333-2	답	597	58	경상남도 하동군 양보면 진양로 *****	박**	
2023	하동군	양보면	장암리	333-4	도	142	127		경상남도	
2024	하동군	양보면	장암리	333-6	답	127	122		경상남도	
2025	하동군	양보면	장암리	882	천	86,205	80,036		국(농림부)	
2026	하동군	양보면	장암리	1015	도	132	18		국(국토교통부)	
2027	하동군	양보면	장암리	1017	구	1,702	139		국(국토교통부)	
2028	하동군	양보면	장암리	산133	임	9,223	133	부산광역시 금정구 중앙대로*****	박**	
2029	하동군	양보면	장암리	산134-2	구	3,231	53	경기도 의왕시 포일동 ***	한*****	

# 경 남 공 보

제2645호

2023. 12. 7.(목)

연번	소 재 지				지 목	지 적 (㎡)	편입 면적 (㎡)	소 유 자		비고
	시·군	읍·면	동·리	지번				주 소	성 명	
2030	하동군	양보면	장암리	산134-3	임	6,569	60	진주시 신안동 *****	최**	
2031	하동군	양보면	장암리	산134	임	27,740	160	진주시 신안동 *****	최**	
2032	하동군	양보면	장암리	305-1	구	7	7		국(농림부)	
2033	하동군	양보면	장암리	305-2	구	15	15		국(농림부)	
2034	하동군	양보면	장암리	305	답	2,095	2,095		경상남도	
2035	하동군	양보면	장암리	308-1	구	227	227		경상남도	
2036	하동군	양보면	장암리	308-2	답	668	668		경상남도	
2037	하동군	양보면	장암리	308	답	1,362	10	경상남도 하동군 양보면 우성길 **	김**	
2038	하동군	양보면	장암리	325-3	도	642	642		경상남도	
2039	하동군	양보면	장암리	325-4	답	2,442	2,442		경상남도	
2040	하동군	양보면	장암리	332-1	도	30	30		경상남도	
2041	하동군	양보면	장암리	332-2	답	310	310		경상남도	
2042	하동군	양보면	장암리	332	답	3,032	62	경상남도 하동군 양보면 운산길 **	김**	
2043	하동군	양보면	장암리	391-1	도	1,361	63		경상남도	
2044	하동군	양보면	장암리	391-6	도	830	393		국(국토교통부)	
2045	하동군	양보면	장암리	391-7	답	242	50	운암리 *****	김**	
2046	하동군	양보면	장암리	391-17	구	13	13		경상남도	
2047	하동군	양보면	장암리	391-18	답	314	314		경상남도	
2048	하동군	양보면	장암리	1012	도	2,320	877		국(국토교통부)	
2049	하동군	양보면	장암리	1014	구	5,702	93		국(국토교통부)	
2050	하동군	양보면	장암리	391-5	도	66	66		국(국토교통부)	
2051	하동군	양보면	장암리	395-4	도	23	23		국(국토교통부)	
2052	하동군	양보면	장암리	415	답	1,814	1,814		경상남도	
2053	하동군	양보면	장암리	419	답	1,333	1,333		경상남도	
2054	하동군	양보면	장암리	427	구	1,363	73		국(농림부)	
2055	하동군	양보면	장암리	265	도	718	589		국(농림부)	
2056	하동군	양보면	장암리	267	도	1,688	367		국(농림부)	
2057	하동군	양보면	장암리	270	구	1,161	146		국(농림부)	
2058	하동군	양보면	장암리	277-3	답	1,567	1,567		경상남도	
2059	하동군	양보면	장암리	277	답	1,502	793	경상남도 하동군 양보면 우성길 ***	김**	
2060	하동군	양보면	장암리	278-1	답	3,036	6	2**	조**	
2061	하동군	양보면	장암리	278-3	답	1,173	18	운암리 ***	용*****	
2062	하동군	양보면	장암리	278-4	답	1,372	47	1**	김**	

# 경 남 공 보

제2645호

2023. 12. 7.(목)

연번	소 재 지				지 목	지 적 (㎡)	편입 면적 (㎡)	소 유 자		비고
	시·군	읍·면	동·리	지번				주 소	성 명	
2063	하동군	양보면	장암리	278-5	답	678	33	부산광역시 수영구 수영로 *****	김**	
2064	하동군	양보면	장암리	278-6	답	1,258	77	6**	정**	
2065	하동군	양보면	장암리	278-7	답	1,455	118	부산 부산진구 당감동 *****	정**	
2066	하동군	양보면	장암리	278-8	답	5	5		경상남도	
2067	하동군	양보면	장암리	278-9	답	107	107		경상남도	
2068	하동군	양보면	장암리	278-10	답	170	170		경상남도	
2069	하동군	양보면	장암리	278-11	답	43	43		경상남도	
2070	하동군	양보면	장암리	278-12	답	61	61		경상남도	
2071	하동군	양보면	장암리	278-13	답	67	67		경상남도	
2072	하동군	양보면	장암리	279-1	답	487	56	경상남도 창원시 마산합포구 묘촌*****	김**	
2073	하동군	양보면	장암리	279-2	답	1,690	1,690		경상남도	
2074	하동군	양보면	장암리	279-3	답	306	306		경상남도	
2075	하동군	양보면	장암리	279	답	959	210	경상남도 창원시 마산합포구 묘촌*****	김**	
2076	하동군	양보면	장암리	280-1	답	829	829		경상남도	
2077	하동군	양보면	장암리	280	답	793	68	부산 금정구 부곡동 *****	김**	
2078	하동군	양보면	장암리	294-1	답	631	631		경상남도	
2079	하동군	양보면	장암리	294	답	2,190	225	6**	김**	
2080	하동군	양보면	장암리	296-1	답	992	917		경상남도	
2081	하동군	양보면	장암리	296-2	답	688	688		경상남도	
2082	하동군	양보면	장암리	296	답	660	130	7**	정**	
2083	하동군	양보면	장암리	412-7	답	1,051	59	북천면 화정리 산**	창*****	
2084	하동군	양보면	장암리	412-8	답	380	92		경상남도	
2085	하동군	양보면	장암리	412-16	답	14	14		하동군	
2086	하동군	양보면	장암리	412-17	답	434	434		경상남도	
2087	하동군	양보면	장암리	422-1	답	1,000	1,000		경상남도	
2088	하동군	양보면	장암리	422-2	답	205	186		경상남도	
2089	하동군	양보면	장암리	422-3	답	2,502	854	부산광역시 동래구 사직동 *****	김**	
2090	하동군	양보면	장암리	422-7	답	542	542		경상남도	
2091	하동군	양보면	장암리	422-8	답	784	784		경상남도	
2092	하동군	양보면	장암리	422	구	591	131		국(농림부)	

# 경 남 공 보

제2645호

2023. 12. 7.(목)

연번	소 재 지				지 목	지 적 (㎡)	편입 면적 (㎡)	소 유 자		비고
	시·군	읍·면	동·리	지번				주 소	성 명	
2093	하동군	양보면	장암리	436-1	답	746	269	경기도 의왕시 안양관교로 *****	한*****	
2094	하동군	양보면	장암리	436-3	답	924	101	경기도 의왕시 안양관교로 *****	한*****	
2095	하동군	양보면	장암리	436-4	답	686	142	경기도 의왕시 안양관교로 *****	한*****	
2096	하동군	양보면	장암리	436-11	답	353	353		경상남도	
2097	하동군	양보면	장암리	436-12	답	200	200		경상남도	
2098	하동군	양보면	장암리	436-13	답	23	23		경상남도	
2099	하동군	양보면	장암리	438-1	답	891	285	경기도 의왕시 안양관교로 *****	한*****	
2100	하동군	양보면	장암리	438-19	답	308	308		경상남도	
2101	하동군	양보면	장암리	442-1	답	234	213	부산 부산진구 당감동 *****	정**	
2102	하동군	양보면	장암리	442-2	도	314	98		정**	
2103	하동군	양보면	장암리	442-4	답	503	503		경상남도	
2104	하동군	양보면	장암리	443-1	도	10	10		경상남도	
2105	하동군	양보면	장암리	443-2	도	90	90		경상남도	
2106	하동군	양보면	장암리	443-3	도	69	69		경상남도	
2107	하동군	양보면	장암리	443	전	1,362	1,362	7**	정**	
2108	하동군	양보면	장암리	445	답	350	350		경상남도	
2109	하동군	양보면	장암리	446-1	전	583	583	서울특별시 강서구 등촌로*****	장**	
2110	하동군	양보면	장암리	446-2	도	483	437		국(국토교통부)	
2111	하동군	양보면	장암리	446-5	전	166	166	경상남도 하동군 양보면 정안로 ***	정**	
2112	하동군	양보면	장암리	446-6	도	12	12	7**	이**	
2113	하동군	양보면	장암리	446-7	도	428	27		경상남도	
2114	하동군	양보면	장암리	446-8	전	6	6		경상남도	
2115	하동군	양보면	장암리	476-1	임	534	534		국(기획재정부)	
2116	하동군	양보면	장암리	476-2	도	623	51		국(국토교통부)	
2117	하동군	양보면	장암리	1037	도	658	567		국(국토교통부)	
2118	하동군	양보면	장암리	산182-1	임	154,112	53	7**	정**	
2119	하동군	양보면	장암리	산188-3	도	1,786	705		국(국토교통부)	
2120	하동군	양보면	장암리	산188-4	도	129	111		국(국토교통부)	
2121	하동군	양보면	장암리	산188-5	도	1,249	238		경상남도	
2122	하동군	양보면	장암리	산188-6	도	478	39		경상남도	
2123	하동군	양보면	장암리	산189-1	도	1,488	104		국(국토교통부)	

# 경 남 공 보

제2645호

2023. 12. 7.(목)

연번	소 재 지				지 목	지 적 (㎡)	편입 면적 (㎡)	소 유 자		비고
	시·군	읍·면	동·리	지번				주 소	성 명	
2124	하동군	양보면	장암리	산189-2	도	460	72		경상남도	
2125	하동군	양보면	감당리	158-1	답	1,222	57	경상남도 하동군 양보면 신진길 ****	하**	
2126	하동군	양보면	감당리	158-2	답	3,214	1,389	경상남도 하동군 양보면 신진길 ****	하**	
2127	하동군	양보면	감당리	196	도	46	46		하동군	
2128	하동군	양보면	감당리	197-1	도	575	349		하동군	
2129	하동군	양보면	감당리	197-2	답	82	82	경상남도 하동군 양보면 신진길 ****	하**	
2130	하동군	양보면	감당리	197	도	1,092	924		하동군	
2131	하동군	양보면	감당리	203-1	답	2,279	779	경상남도 하동군 양보면 영계시영길 **	김**	
2132	하동군	양보면	감당리	203-2	답	1,666	1,128	경북 포항시 해도동 ****	김**	
2133	하동군	양보면	감당리	203-3	답	1,072	287	경상남도 하동군 양보면 영계시영길 **	김**	
2134	하동군	양보면	감당리	203	답	2,010	416	1**	서**	
2135	하동군	양보면	감당리	205-5	답	1,465	231	경상남도 하동군 양보면 영계시영길 **	이**	
2136	하동군	양보면	감당리	205-6	답	652	652	1**	서**	
2137	하동군	양보면	감당리	206-2	답	2,756	1,030	통정리 ***	이**	
2138	하동군	양보면	감당리	229-1	도	563	103		국(농림부)	
2139	하동군	양보면	감당리	229	구	5,101	807		국(농림축산식품부)	
2140	하동군	양보면	감당리	247-5	구	2,016	116		국(농림부)	
2141	하동군	양보면	감당리	249-2	답	2,295	891	장암리 ***	장**	
2142	하동군	양보면	감당리	250-4	답	2,758	915	장암리 ***	장**	
2143	하동군	양보면	감당리	250-9	답	137	127		하동군	
2144	하동군	양보면	감당리	250-14	답	325	298		하동군	
2145	하동군	양보면	감당리	257-2	도	5,024	2,818		국(농림부)	
2146	하동군	양보면	감당리	1164	구	536	92		국(국토교통부)	
2147	하동군	양보면	감당리	1165	도	40	32		국(국토교통부)	
2148	하동군	양보면	장암리	477-1	답	2,626	45		경상남도	
2149	하동군	양보면	장암리	477-2	답	2,464	303	7****	김**	
2150	하동군	양보면	장암리	477-3	답	1,202	236	경상남도 하동군 적량면 중도길 ***	여**	
2151	하동군	양보면	장암리	477-5	답	41	41		경상남도	
2152	하동군	양보면	장암리	477-6	답	410	410		경상남도	
2153	하동군	양보면	장암리	477-7	답	838	838		경상남도	
2154	하동군	양보면	장암리	477	도	707	79		국(농림부)	

# 경 남 공 보

제2645호

2023. 12. 7.(목)

연번	소 재 지				지 목	지 적 (㎡)	편입 면적 (㎡)	소 유 자		비고
	시·군	읍·면	동·리	지번				주 소	성 명	
2155	하동군	양보면	장암리	553-8	대	331	52	경상남도 하동군 양보면 진양로 ****	추**	
2156	하동군	양보면	장암리	553-10	대	288	30	경상남도 하동군 양보면 진양로 ****	추**	
2157	하동군	양보면	장암리	553-15	진	440	29	7**	정**	
2158	하동군	양보면	장암리	553-17	대	479	103	경상남도 하동군 양보면 장암리 ****	이**	
2159	하동군	양보면	장암리	562-4	답	3,713	647	6**	문**	
2160	하동군	양보면	장암리	562-5	답	1,118	1,118		경상남도	
2161	하동군	양보면	장암리	562-8	답	295	295		경상남도	
2162	하동군	양보면	장암리	564-9	답	2,143	373	6**	문**	
2163	하동군	양보면	장암리	564-10	답	710	710		경상남도	
2164	하동군	양보면	장암리	564-11	답	1,145	1,145		경상남도	
2165	하동군	양보면	장암리	565-18	답	235	171	경상남도 하동군 양보면 진양로 ****	추**	
2166	하동군	양보면	장암리	567-3	답	1,190	12	부산광역시 연제구 여고로*****	정**	
2167	하동군	양보면	장암리	567-4	답	1,993	357	경상남도 하동군 양보면 운암리 ****	황**	
2168	하동군	양보면	장암리	567-5	구	238	75		국(농림부)	
2169	하동군	양보면	장암리	567-6	답	1,312	558	부산광역시 남구 우암로*****	정**	
2170	하동군	양보면	장암리	567-7	답	1,027	907	5****	정**	
2171	하동군	양보면	장암리	567-10	답	32	1		하동군	
2172	하동군	양보면	장암리	567-11	답	19	19		하동군	
2173	하동군	양보면	장암리	567-12	답	33	33		하동군	
2174	하동군	양보면	장암리	567-13	답	21	21		경상남도	
2175	하동군	양보면	장암리	567-16	답	175	9		하동군	
2176	하동군	양보면	장암리	567-17	답	189	189		하동군	
2177	하동군	양보면	장암리	567-18	답	219	219		하동군	
2178	하동군	양보면	장암리	568	구	4,743	259		국(농림부)	
2179	하동군	양보면	장암리	574	도	2,196	1,305		국(농림부)	
2180	하동군	양보면	장암리	578	대	354	354	경기도 고양시 일산동구 마두동 *****	정**	
2181	하동군	양보면	장암리	643-8	답	212	16	5**	정**	
2182	하동군	양보면	장암리	650-1	답	3,790	941	경상남도 하동군 양보면 정안로 ***	정**	
2183	하동군	양보면	장암리	650-3	답	294	119	경상남도 산청군 시천면 지리산대로*****	이**	

# 경 남 공 보

제2645호

2023. 12. 7.(목)

연번	소 재 지				지 목	지 적 (㎡)	편입 면적 (㎡)	소 유 자		비고
	시·군	읍·면	동·리	지번				주 소	성 명	
2184	하동군	양보면	장암리	650-5	답	660	660		경상남도	
2185	하동군	양보면	장암리	650-6	답	852	852		경상남도	
2186	하동군	양보면	장암리	650-7	답	274	274		경상남도	
2187	하동군	양보면	장암리	650	답	1,041	493	광양시 광양동 *****	정**	
2188	하동군	양보면	장암리	652-3	답	664	239	5**	정**	
2189	하동군	양보면	장암리	652-4	답	1,551	350	경상남도 사천시 용현면 진삼로 *****	최**	
2190	하동군	양보면	장암리	652-5	답	473	473		경상남도	
2191	하동군	양보면	장암리	652-6	답	917	20	경상남도 진주시 진주대로 *****	김**	
2192	하동군	양보면	장암리	652-8	답	1,010	594	경상남도 마산시 완월동 *****	정**	
2193	하동군	양보면	장암리	652-9	답	1,124	52	경상남도 마산시 완월동 *****	정**	
2194	하동군	양보면	장암리	652-10	답	529	365		경상남도	
2195	하동군	양보면	장암리	652-19	답	682	682		경상남도	
2196	하동군	양보면	장암리	652-20	답	199	199		경상남도	
2197	하동군	양보면	장암리	652-21	답	663	663		경상남도	
2198	하동군	양보면	장암리	652-22	답	1,509	1,509		경상남도	
2199	하동군	양보면	장암리	653	도	2,415	2,131		국(농림부)	
2200	하동군	양보면	장암리	654	구	4,613	1,049		국(국토교통부)	
2201	하동군	양보면	장암리	680	도	664	194		국(농림부)	
2202	하동군	양보면	장암리	682-1	답	1,156	1,089	7**	정**	
2203	하동군	양보면	장암리	682-2	답	1,719	1,719		경상남도	
2204	하동군	양보면	장암리	682	답	3,062	64	경상남도 하동군 고전면 상성길 *****	정**	
2205	하동군	양보면	장암리	684-1	답	1,257	211	경상남도 진주시 신안들말길 *****	장**	
2206	하동군	양보면	장암리	684-2	답	1,512	683	7****	김**	
2207	하동군	양보면	장암리	684-3	답	17	17		경상남도	
2208	하동군	양보면	장암리	684-4	답	1,834	1,834		경상남도	
2209	하동군	양보면	장암리	685	도	537	119		국(농림부)	
2210	하동군	양보면	장암리	687	구	2,207	293		국(농림부)	
2211	하동군	양보면	장암리	691-1	답	1,328	713	7**	조**	
2212	하동군	양보면	장암리	691-2	답	1,056	1,056		경상남도	
2213	하동군	양보면	장암리	691-3	답	557	557		경상남도	
2214	하동군	양보면	장암리	691-4	답	136	136		경상남도	

# 경 남 공 보

제2645호

2023. 12. 7.(목)

연번	소 재 지				지 목	지 적 (㎡)	편입 면적 (㎡)	소 유 자		비고
	시·군	읍·면	동·리	지번				주 소	성 명	
2215	하동군	양보면	장암리	691-5	답	188	188		경상남도	
2216	하동군	양보면	장암리	691	답	1,987	35	7**	김**	
2217	하동군	양보면	장암리	694-1	답	1,299	424	7**	조**	
2218	하동군	양보면	장암리	694-3	답	1,199	1,199		경상남도	
2219	하동군	양보면	장암리	694-4	답	229	229		경상남도	
2220	하동군	양보면	장암리	694	답	832	69	경상남도 하동군 양보면 영계시영길 ****	김**	
2221	하동군	양보면	장암리	1021	천	1,444	94		국(환경부)	
2222	하동군	양보면	감당리	160	도	605	250		하동군	
2223	하동군	양보면	감당리	161	도	159	7		하동군	
2224	하동군	양보면	감당리	454-1	도	202	8		하동군	
2225	하동군	양보면	감당리	454-3	도	208	92		하동군	
2226	하동군	양보면	감당리	455-3	도	66	13		하동군	
2227	하동군	양보면	감당리	455-4	도	66	66		하동군	
2228	하동군	양보면	감당리	456-1	구	126	58	경기도 의왕시 포일동 ***	한*****	
2229	하동군	양보면	감당리	456-3	도	7	7		하동군	
2230	하동군	양보면	감당리	457-1	구	92	92	경기도 의왕시 포일동 ***	한*****	
2231	하동군	양보면	감당리	457	도	440	371		하동군	
2232	하동군	양보면	감당리	463	도	298	142		하동군	
2233	하동군	양보면	감당리	464	도	185	4		하동군	
2234	하동군	양보면	감당리	492-7	답	402	402	4**	이**	
2235	하동군	양보면	감당리	492-16	답	125	125		경상남도	
2236	하동군	양보면	감당리	492-24	도	477	477		하동군	
2237	하동군	양보면	감당리	496-1	답	265	265		경상남도	
2238	하동군	양보면	감당리	496-2	답	545	296		하동군	
2239	하동군	양보면	감당리	496-3	답	19	19		하동군	
2240	하동군	양보면	감당리	496	답	576	576	4**	이**	
2241	하동군	양보면	감당리	518-2	구	3,266	327		국(농림부)	
2242	하동군	양보면	감당리	1158	도	12,070	598		국(국토교통부)	
2243	하동군	양보면	감당리	산119-5	도	503	49		하동군	
2244	하동군	양보면	감당리	산119-6	도	4,307	247		하동군	
2245	하동군	금성면	궁항리	914-2	천	50,318	28,895		국(국세청)	
2246	하동군	양보면	감당리	2-1	답	375	264		하동군	
2247	하동군	양보면	감당리	2-2	답	1,534	768	우복리 ***	김**	
2248	하동군	양보면	감당리	2-3	도	823	24		하동군	
2249	하동군	양보면	감당리	5-3	답	2,146	983	경기도 성남시 수정구 태평동 ****	김**	



# 경 남 공 보

제2645호

2023. 12. 7.(목)

연번	소 재 지				지 목	지 적 (㎡)	편입 면적 (㎡)	소 유 자		비고
	시·군	읍·면	동·리	지번				주 소	성 명	
2250	하동군	양보면	감당리	441-2	답	3,315	1,351	9****	김**	
2251	하동군	양보면	감당리	480-2	답	3,754	1,135	경기도 용인시 기흥구 신갈동 ****	이**	
2252	하동군	양보면	감당리	492-1	답	2,269	295	경상남도 하동군 양보면 영계시영길 ****	하**	
2253	하동군	양보면	감당리	492-2	답	1,004	115	경기도 의왕시 안양관교로 *****	한*****	
2254	하동군	양보면	감당리	492-3	답	3,165	422	경기도 의왕시 안양관교로 *****	한*****	
2255	하동군	양보면	감당리	492-4	답	2,880	701	경상남도 하동군 양보면 신진길 ****	정**	
2256	하동군	양보면	감당리	492-5	답	1,685	823	울산광역시 동구 봉수로 *****	하**	
2257	하동군	양보면	감당리	492-6	답	880	850	경기도 안산시 상록구 본오동 *****	하**	
2258	하동군	양보면	감당리	492-8	답	457	53	경기도 의왕시 안양관교로 *****	한*****	
2259	하동군	양보면	감당리	492-9	답	309	63	경기도 의왕시 안양관교로 *****	한*****	
2260	하동군	양보면	감당리	492-10	답	57	57		경상남도	
2261	하동군	양보면	감당리	492-11	답	75	75		경상남도	
2262	하동군	양보면	감당리	492-12	답	322	322		경상남도	
2263	하동군	양보면	감당리	492-13	답	303	303		경상남도	
2264	하동군	양보면	감당리	492-14	답	223	223		경상남도	
2265	하동군	양보면	감당리	492-15	답	104	104		경상남도	
2266	하동군	양보면	감당리	492-17	답	25	25		경상남도	
2267	하동군	양보면	감당리	492-18	답	31	31		경상남도	
2268	하동군	양보면	감당리	492-23	답	359	265		하동군	
2269	하동군	양보면	감당리	497-1	도	1,094	36		국(농림부)	
2270	하동군	양보면	감당리	497-3	도	225	64		국(농림부)	
2271	하동군	양보면	감당리	497-4	구	2,677	433		국(농림부)	
2272	하동군	양보면	감당리	517-1	도	224	37		국(농림부)	
2273	하동군	양보면	감당리	517-2	구	238	238		국(농림부)	
2274	하동군	양보면	감당리	3-1	도	130	4		하동군	
2275	하동군	양보면	우복리	793-4	도	1,345	191		국(국토교통부)	
2276	하동군	양보면	우복리	793-5	답	2,314	1,948		경상남도	
2277	하동군	양보면	우복리	816-3	도	2,646	665		하동군	
2278	하동군	양보면	우복리	817-4	답	1,223	1,176		경상남도	
2279	하동군	양보면	우복리	818-3	답	358	358		경상남도	

# 경 남 공 보

제2645호

2023. 12. 7.(목)

연번	소 재 지				지 목	지 적 (㎡)	편입 면적 (㎡)	소 유 자		비고
	시·군	읍·면	동·리	지번				주 소	성 명	
2280	하동군	양보면	우복리	818-4	도	50	50		하동군	
2281	하동군	양보면	우복리	818-5	답	706	706		경상남도	
2282	하동군	양보면	우복리	819	답	635	635		경상남도	
2283	하동군	양보면	우복리	1446	구	13,223	6,499		국(국토교통부)	
2284	하동군	양보면	우복리	383-1	답	2,356	321	3**	정**	
2285	하동군	양보면	우복리	383-2	답	4,529	437	1***	김**	
2286	하동군	양보면	우복리	383-3	답	2,417	228	1***	김**	
2287	하동군	양보면	우복리	383-4	답	1,288	95	8**	정**	
2288	하동군	양보면	우복리	383-5	답	1,115	88	경상남도 하동군 양보면 대내길 ****	박**	
2289	하동군	양보면	우복리	383-6	답	2,056	338	경상남도 하동군 양보면 하성길 **	김**	
2290	하동군	양보면	우복리	383-8	답	15	15		하동군	
2291	하동군	양보면	우복리	383-9	답	148	148		하동군	
2292	하동군	양보면	우복리	383-10	도	752	28		하동군	
2293	하동군	양보면	우복리	463	구	2,667	1,590		국(농림축산식품부)	
2294	하동군	양보면	우복리	883-3	도	602	139		정**	
2295	하동군	양보면	우복리	883-4	답	563	435	경상남도 하동군 양보면 서촌섬백이길 **	정**	
2296	하동군	양보면	우복리	883-6	대	443	15	경상남도 하동군 양보면 양보로 ***	정**	
2297	하동군	양보면	우복리	883-10	도	296	10		하동군	
2298	하동군	양보면	우복리	71-3	유	1,795	15		하동군	
2299	하동군	양보면	우복리	74	답	3,421	339	경상남도 하동군 양보면 동촌몰랑길 **	박**	
2300	하동군	양보면	우복리	390-1	답	1,500	47	운암리 ***	김**	
2301	하동군	양보면	우복리	390-2	답	1,136	11	2**	김**	
2302	하동군	양보면	우복리	422	답	2,902	185	경상남도 하동군 양보면 동촌몰랑길 **	박**	
2303	하동군	양보면	우복리	443	도	2,711	4		국(농림축산식품부)	
합계: 2,303필지, 1,698,196㎡										

### 하천구역에 편입된 토지의 세목 조서 (횡천강)

연번	소 재 지				지 목	지 적 (㎡)	편입 면적 (㎡)	소 유 자		비고
	시·군	읍·면	동·리	지번				주 소	성 명	
1	하동군	고전면	신월리	1297	구	5,754	5,754		국(농림축산식품부)	
2	하동군	고전면	신월리	1301-1	임	198	198		하**	

# 경 남 공 보

제2645호

2023. 12. 7.(목)

연번	소 재 지				지 목	지 적 (㎡)	편입 면적 (㎡)	소 유 자		비고
	시·군	읍·면	동·리	지번				주 소	성 명	
3	하동군	고전면	신월리	1301-3	임	83	83		하**	
4	하동군	고전면	신월리	1302-1	제	724	724	전도리 ***	이**	
5	하동군	고전면	신월리	1302-19	제	2,820	2,820	전도리 ***	이**	
6	하동군	고전면	신월리	1302-20	제	1,897	1,897	전도리 ***	이**	
7	하동군	고전면	신월리	1303-2	전	145	145		하동군	
8	하동군	고전면	신월리	1303-3	답	432	120		하동군	
9	하동군	고전면	신월리	1307-2	전	268	268		하동군	
10	하동군	고전면	신월리	1307-5	답	298	298		하동군	
11	하동군	고전면	신월리	1309-5	답	425	425		하동군	
12	하동군	고전면	신월리	1317-1	답	324	153		국(환경부)	
13	하동군	고전면	신월리	1317-3	답	629	46		국(환경부)	
14	하동군	고전면	신월리	1317-4	도	333	219		국(국토교통부)	
15	하동군	고전면	신월리	1318-7	답	69	69		국(환경부)	
16	하동군	고전면	신월리	1318-13	전	86	86		국(환경부)	
17	하동군	고전면	신월리	1318-14	답	281	281		국(환경부)	
18	하동군	고전면	신월리	1318-19	전	162	162	1**	정**	
19	하동군	고전면	신월리	1318-20	답	149	149	2**	김**	
20	하동군	고전면	신월리	1318-21	답	456	456		국(환경부)	
21	하동군	고전면	신월리	1318-23	전	598	598		국(환경부)	
22	하동군	고전면	신월리	1318-24	답	142	142		국(환경부)	
23	하동군	고전면	신월리	1318-25	답	417	417		국(환경부)	
24	하동군	고전면	신월리	1318-26	전	167	167		국(환경부)	
25	하동군	고전면	신월리	1318-27	도	3	3	1**	정**	
26	하동군	고전면	신월리	1318-28	도	609	609		국(국토교통부)	
27	하동군	고전면	신월리	1319-2	전	179	179		국(환경부)	
28	하동군	고전면	신월리	1320-2	잡	149	149	2**	최**	
29	하동군	고전면	신월리	1321-2	임	182	182		하동군	
30	하동군	고전면	신월리	1323-1	잡	215	215		국(국토교통부)	
31	하동군	고전면	신월리	1324-1	잡	704	704	하동읍 북도리 **	신**	
32	하동군	고전면	신월리	1325-1	잡	20	20		김**	
33	하동군	고전면	신월리	1325-3	잡	1,035	1,035		국(국토교통부)	
34	하동군	고전면	신월리	1325-4	잡	1,531	1,531		국(국토교통부)	
35	하동군	고전면	신월리	1326-1	전	1,217	1,217		김**	
36	하동군	고전면	신월리	1326-2	전	278	278		국(국토교통부)	
37	하동군	고전면	신월리	1327	전	1,577	1,577		국(국토교통부)	
38	하동군	고전면	신월리	1328-1	도	363	363		국(국토교통부)	

# 경 남 공 보

제2645호

2023. 12. 7.(목)

연번	소 재 지				지 목	지 적 (㎡)	편입 면적 (㎡)	소 유 자		비고
	시·군	읍·면	동·리	지번				주 소	성 명	
39	하동군	고전면	신월리	1328	전	1,906	1,906	범아리 *****	이**	
40	하동군	고전면	신월리	1329-1	전	129	129		국(국토교통부)	
41	하동군	고전면	신월리	1329-2	전	1,402	1,402	범아리 *****	이**	
42	하동군	고전면	신월리	1329-4	전	127	127		하동군	
43	하동군	고전면	신월리	1330-1	전	165	165		국(환경부)	
44	하동군	고전면	신월리	1330-2	전	972	972		국(국토교통부)	
45	하동군	고전면	신월리	1330-3	전	226	226		국(국토교통부)	
46	하동군	고전면	신월리	1330-4	전	65	28		국(국토교통부)	
47	하동군	고전면	신월리	1331-2	답	1,301	147		국(환경부)	
48	하동군	고전면	신월리	1331	답	623	623	1**	김**	
49	하동군	고전면	신월리	1332-1	도	497	497		국(국토교통부)	
50	하동군	고전면	신월리	1332-2	잡	123	123		국(국토교통부)	
51	하동군	고전면	신월리	1332	잡	428	118		국(국토교통부)	
52	하동군	고전면	신월리	1333	전	387	8		국(국토교통부)	
53	하동군	고전면	신월리	1334-1	전	1,294	1,294		국(국토교통부)	
54	하동군	고전면	신월리	1334-2	전	2,566	29		국(국토해양부)	
55	하동군	고전면	신월리	1334-3	도	722	722		국(국토교통부)	
56	하동군	고전면	신월리	1334-4	전	196	14		국(환경부)	
57	하동군	고전면	신월리	1335-1	잡	652	652	하동군 금성면 가덕리 *****	김**	
58	하동군	고전면	신월리	1335-16	잡	11,047	3		국(국토해양부)	
59	하동군	고전면	신월리	1491-4	천	69,270	56,257		국(환경부)	
60	하동군	고전면	신월리	1214-1	잡	2,747	3	전라남도 광양시 다압면 원동길 *****	황**	
61	하동군	고전면	신월리	1214-3	잡	282	178	경상남도 하동군 하동읍 비파리 *****	박**	
62	하동군	고전면	신월리	1214-5	잡	434	434		경상남도	
63	하동군	고전면	신월리	1214-6	잡	1,206	1,206		경상남도	
64	하동군	고전면	신월리	1214-7	잡	741	741	경상남도 하동군 하동읍 비파리 *****	박**	
65	하동군	고전면	신월리	1214-8	잡	149	149		경상남도	
66	하동군	고전면	신월리	1214-10	잡	1	1	전라남도 광양시 다압면 원동길 *****	황**	
67	하동군	고전면	신월리	1214-11	잡	2	2	경상남도 하동군 하동읍 군청로 *****	조**	
68	하동군	고전면	신월리	1215	전	288	168	경상남도 하동군 고전면 신월리 *****	김**	
69	하동군	고전면	신월리	1216	전	76	76		하**	

# 경 남 공 보

제2645호

2023. 12. 7.(목)

연번	소 재 지				지 목	지 적 (㎡)	편입 면적 (㎡)	소 유 자		비고
	시·군	읍·면	동·리	지번				주 소	성 명	
70	하동군	고전면	신월리	1217-1	대	413	413	경상남도 하동군 고전면 신월리 *****	김**	
71	하동군	고전면	신월리	1217-2	대	47	47		하동군	
72	하동군	고전면	신월리	1218-1	묘	1,107	848		김**	
73	하동군	고전면	신월리	1223	임	1,028	217	경상남도 하동군 고전면 신월리 *****	김**	
74	하동군	고전면	신월리	1481-5	도	69	69		국(국토교통부)	
75	하동군	고전면	신월리	1491-2	제	1,290	1,290		국(국토교통부)	
76	하동군	횡천면	월평리	381-10	제	161	161		국(국토교통부)	
77	하동군	횡천면	월평리	392-11	답	721	680		하동군	
78	하동군	횡천면	월평리	392-12	답	636	476		하동군	
79	하동군	고전면	신월리	1198-3	천	597	597	5*****	조**	
80	하동군	고전면	신월리	1198-4	천	1,635	1,635	5*****	조**	
81	하동군	고전면	신월리	1198-5	제	492	492	1**	강**	
82	하동군	고전면	신월리	1198-6	제	581	581	부산 사상구 모라동 *****	조**	
83	하동군	고전면	신월리	1198-7	제	934	934	5*****	조**	
84	하동군	고전면	신월리	1198-8	제	388	388	5*****	조**	
85	하동군	고전면	신월리	1198-9	잡	57	57	부산 사상구 모라동 *****	조**	
86	하동군	고전면	신월리	1198-11	제	22	4	1**	강**	
87	하동군	고전면	신월리	1198-12	제	126	52	경기도 의왕시 포일동 ***	한*****	
88	하동군	고전면	신월리	1198-13	잡	44	12	경기도 의왕시 포일동 ***	한*****	
89	하동군	고전면	신월리	1199-1	제	247	210		경상남도	
90	하동군	고전면	신월리	1199-2	제	313	313		경상남도	
91	하동군	고전면	신월리	1199	천	513	513		경상남도	
92	하동군	고전면	신월리	1200-3	제	439	439		경상남도	
93	하동군	고전면	신월리	1200-6	제	30	29		하동군	
94	하동군	고전면	신월리	1200-7	제	31	31	경기도 의왕시 포일동 ***	한*****	
95	하동군	고전면	신월리	1200-8	제	469	469	하동읍 두곡리 ****	서**	
96	하동군	고전면	신월리	1200-11	제	20	9	경기도 의왕시 포일동 ***	한*****	
97	하동군	고전면	신월리	1200-12	제	118	34	경기도 의왕시 포일동 ***	한*****	
98	하동군	고전면	신월리	1202-16	제	93	93	경기도 의왕시 포일동 ***	한*****	
99	하동군	고전면	신월리	1202-17	제	932	932		경상남도	
100	하동군	고전면	신월리	1202-18	제	2,050	2,050		경상남도	
101	하동군	고전면	신월리	1202-21	제	35	18	경기도 의왕시 포일동 ***	한*****	
102	하동군	고전면	신월리	1202-22	제	126	91		경상남도	

# 경 남 공 보

제2645호

2023. 12. 7.(목)

연번	소 재 지				지 목	지 적 (㎡)	편입 면적 (㎡)	소 유 자		비고
	시·군	읍·면	동·리	지번				주 소	성 명	
103	하동군	고전면	신월리	1204-1	제	1,044	1,044	1***	김***	
104	하동군	고전면	신월리	1204	천	201	201	1***	김***	
105	하동군	고전면	신월리	1205-1	제	613	569	1**	조**	
106	하동군	고전면	신월리	1491-1	제	78	78		국(국토교통부)	
107	하동군	고전면	신월리	1495-1	제	235	214		국(국토교통부)	
108	하동군	고전면	신월리	1495-3	천	62	62		국(환경부)	
109	하동군	고전면	신월리	979-1	답	1,825	1,333		하동군	
110	하동군	고전면	신월리	979-3	임	671	671		하동군	
111	하동군	고전면	신월리	979-4	답	99	32		하동군	
112	하동군	고전면	신월리	980-4	답	783	71		경상남도	
113	하동군	고전면	신월리	1017-3	답	1,142	217	사천시 사천읍 선인리 *****	구**	
114	하동군	고전면	신월리	1017-4	답	126	126		경상남도	
115	하동군	고전면	신월리	1017-7	제	551	402		경상남도	
116	하동군	고전면	신월리	1018-2	답	40	40		경상남도	
117	하동군	고전면	신월리	1018-3	답	433	433		경상남도	
118	하동군	고전면	신월리	1018-4	답	7	7		경상남도	
119	하동군	고전면	신월리	1019-2	답	378	378	1***	구**	
120	하동군	고전면	신월리	1019-4	제	594	594		경상남도	
121	하동군	고전면	신월리	1020-2	유	509	509		국(국토교통부)	
122	하동군	고전면	신월리	1020-5	답	30	30		경상남도	
123	하동군	고전면	신월리	1023-2	임	3,646	3,646		하동군	
124	하동군	고전면	신월리	1023-3	임	5,577	5,577		하동군	
125	하동군	고전면	신월리	1024-1	답	892	547	강원도 동해시 동굴로 *****	윤**	
126	하동군	고전면	신월리	1024-2	답	268	268		경상남도	
127	하동군	고전면	신월리	1024-3	답	1,005	218	강원도 동해시 동굴로 *****	윤**	
128	하동군	고전면	신월리	1024-4	답	188	188		경상남도	
129	하동군	고전면	신월리	1024-5	답	554	517		경상남도	
130	하동군	고전면	신월리	1024-6	제	120	120		경상남도	
131	하동군	고전면	신월리	1024-7	제	355	355		경상남도	
132	하동군	고전면	신월리	1027-1	답	1,304	479	경상남도 하동군 고전면 신월길 ****	강**	
133	하동군	고전면	신월리	1027-3	답	1,114	855	경상남도 하동군 화개면 가탄길 ****	이**	
134	하동군	고전면	신월리	1027-5	제	18	18		경상남도	
135	하동군	고전면	신월리	1027-6	제	454	454		경상남도	

# 경 남 공 보

제2645호

2023. 12. 7.(목)

연번	소 재 지				지 목	지 적 (㎡)	편입 면적 (㎡)	소 유 자		비고
	시·군	읍·면	동·리	지번				주 소	성 명	
136	하동군	고전면	신월리	1027-7	제	323	323		경상남도	
137	하동군	고전면	신월리	1080-2	전	714	33	경상남도 하동군 고전면 신월리 ****	김**	
138	하동군	고전면	신월리	1081-1	전	184	178		하동군	
139	하동군	고전면	신월리	1081-2	전	217	169		하동군	
140	하동군	고전면	신월리	1081-3	전	273	170		하동군	
141	하동군	고전면	신월리	1081-4	전	895	627		하동군	
142	하동군	고전면	신월리	1081-5	제	94	94		하동군	
143	하동군	고전면	신월리	1081-6	제	110	110		하동군	
144	하동군	고전면	신월리	1081-7	제	117	117		하동군	
145	하동군	고전면	신월리	1081-8	제	441	441		하동군	
146	하동군	고전면	신월리	1082-1	전	926	48		하동군	
147	하동군	고전면	신월리	1082-3	전	866	727		하동군	
148	하동군	고전면	신월리	1082-4	전	251	251		경상남도	
149	하동군	고전면	신월리	1082-5	제	519	519		하동군	
150	하동군	고전면	신월리	1083-3	전	288	47		하동군	
151	하동군	고전면	신월리	1084-2	답	681	255	부산 영도구 청학동 ****	최**	
152	하동군	고전면	신월리	1084-3	답	673	296	경상남도 산청군 금서면 쌍재로*****	최**	
153	하동군	고전면	신월리	1084-6	제	205	205		경상남도	
154	하동군	고전면	신월리	1084-7	제	81	81		경상남도	
155	하동군	고전면	신월리	1086-1	구	3,795	150		국(농림축산식품부)	
156	하동군	고전면	신월리	1086-3	도	221	101		국(국토교통부)	
157	하동군	고전면	신월리	1090-1	전	198	120	1***	강**	
158	하동군	고전면	신월리	1090-2	전	2,229	1,305	신월리 ****	설**	
159	하동군	고전면	신월리	1090-4	제	724	724		경상남도	
160	하동군	고전면	신월리	1091-2	전	212	212		경상남도	
161	하동군	고전면	신월리	1091-3	전	122	122		경상남도	
162	하동군	고전면	신월리	1092-1	임	1,124	1,124		경상남도	
163	하동군	고전면	신월리	1092-2	임	228	228		경상남도	
164	하동군	고전면	신월리	1093	임	1,068	1,068		경상남도	
165	하동군	고전면	신월리	1094	임	1,140	1,140		국(기획재정부)	
166	하동군	고전면	신월리	1095	전	988	988		경상남도	
167	하동군	고전면	신월리	1096-3	전	241	241		경상남도	
168	하동군	고전면	신월리	1096-4	전	483	483		경상남도	
169	하동군	고전면	신월리	1096-8	제	63	63		국(기획재정부)	
170	하동군	고전면	신월리	1096-9	전	463	463		경상남도	

# 경 남 공 보

제2645호

2023. 12. 7.(목)

연번	소 재 지				지 목	지 적 (㎡)	편입 면적 (㎡)	소 유 자		비고
	시·군	읍·면	동·리	지번				주 소	성 명	
171	하동군	고전면	신월리	1096-10	제	502	502	경기도 광명시 광오로 *****	김**	
172	하동군	고전면	신월리	1096-11	전	502	502	1***	성***	
173	하동군	고전면	신월리	1096-12	전	340	340		경상남도	
174	하동군	고전면	신월리	1096-13	전	443	443		경상남도	
175	하동군	고전면	신월리	1096-14	제	463	463		국(기획재정부)	
176	하동군	고전면	신월리	1097-3	제	218	218		국(기획재정부)	
177	하동군	고전면	신월리	1097-4	제	545	545	경상남도 하동군 금남면 사궁길 *****	김**	
178	하동군	고전면	신월리	1097-5	제	20	20		국(기획재정부)	
179	하동군	고전면	신월리	1103	답	1,980	746	경상남도 하동군 고전면 신월리 ****	이**	
180	하동군	고전면	신월리	1104-2	전	397	397		경상남도	
181	하동군	고전면	신월리	1104-3	제	396	396		경상남도	
182	하동군	고전면	신월리	1105-1	전	576	392	1***	위**	
183	하동군	고전면	신월리	1105-2	전	1,019	920	1***	위**	
184	하동군	고전면	신월리	1105-3	제	145	145		경상남도	
185	하동군	고전면	신월리	1105-4	제	422	422		경상남도	
186	하동군	고전면	신월리	1106-2	답	1,131	73	경상남도 하동군 고전면 신월길 ****	조**	
187	하동군	고전면	신월리	1108	도	354	61		국(농림축산식품부)	
188	하동군	고전면	신월리	1118-3	답	20	20		경상남도	
189	하동군	고전면	신월리	1118-4	임	46	46		국(국토교통부)	
190	하동군	고전면	신월리	1118-5	답	724	646		경상남도	
191	하동군	고전면	신월리	1118-6	답	23	23		경상남도	
192	하동군	고전면	신월리	1118-7	임	132	132		국(국토교통부)	
193	하동군	고전면	신월리	1118-8	답	109	109		경상남도	
194	하동군	고전면	신월리	1119-6	전	598	598		경상남도	
195	하동군	고전면	신월리	1119-7	전	605	605		국(기획재정부)	
196	하동군	고전면	신월리	1119-8	전	225	225		경상남도	
197	하동군	고전면	신월리	1119-9	전	397	397		국(기획재정부)	
198	하동군	고전면	신월리	1120-2	전	786	786		김**	
199	하동군	고전면	신월리	1121-2	전	426	426		경상남도	
200	하동군	고전면	신월리	1122-1	잡	380	380		경상남도	
201	하동군	고전면	신월리	1122-2	전	367	367		경상남도	
202	하동군	고전면	신월리	1122-3	잡	1,593	1,593		경상남도	
203	하동군	고전면	신월리	1123-1	잡	856	856		경상남도	



# 경 남 공 보

제2645호

2023. 12. 7.(목)

연번	소 재 지				지 목	지 적 (㎡)	편입 면적 (㎡)	소 유 자		비고
	시·군	읍·면	동·리	지번				주 소	성 명	
204	하동군	고전면	신월리	1123-2	전	33	33	1***	서***	
205	하동군	고전면	신월리	1123-3	잡	886	886		경상남도	
206	하동군	고전면	신월리	1123-4	잡	63	63		경상남도	
207	하동군	고전면	신월리	1123-5	천	245	245	6*	서***	
208	하동군	고전면	신월리	1124	잡	3,812	3,812		경상남도	
209	하동군	고전면	신월리	1125-2	잡	370	84		경상남도	
210	하동군	고전면	신월리	1125-3	잡	6,152	6,152		경상남도	
211	하동군	고전면	신월리	1125-4	잡	10	10	5**	송***	
212	하동군	고전면	신월리	1125-5	잡	571	469		경상남도	
213	하동군	고전면	신월리	1125-6	잡	262	262		경상남도	
214	하동군	고전면	신월리	1126-2	전	992	992		경상남도	
215	하동군	고전면	신월리	1126-3	전	992	992		경상남도	
216	하동군	고전면	신월리	1126-4	전	395	395		경상남도	
217	하동군	고전면	신월리	1126-5	전	201	90		경상남도	
218	하동군	고전면	신월리	1127-5	제	32	32		경상남도	
219	하동군	고전면	신월리	1127-6	전	1,433	1,433		경상남도	
220	하동군	고전면	신월리	1127-7	전	82	53	경기도 의왕시 포일동 ***	한*****	
221	하동군	고전면	신월리	1127-8	답	361	361		경상남도	
222	하동군	고전면	신월리	1127-9	답	185	46	경기도 의왕시 포일동 ***	한*****	
223	하동군	고전면	신월리	1127-10	전	192	71	경기도 의왕시 포일동 ***	한*****	
224	하동군	고전면	신월리	1127-11	답	95	9	경기도 의왕시 포일동 ***	한*****	
225	하동군	고전면	신월리	1133-2	답	1,410	658	마산시 합성동 *****	김**	
226	하동군	고전면	신월리	1133-3	제	61	61		경상남도	
227	하동군	고전면	신월리	1134-1	전	390	390		경상남도	
228	하동군	고전면	신월리	1134-2	전	367	367		경상남도	
229	하동군	고전면	신월리	1135-1	제	118	98		경상남도	
230	하동군	고전면	신월리	1135-2	제	165	165		경상남도	
231	하동군	고전면	신월리	1135	답	2,167	111	경상남도 하동군 고전면 신월리 ***	조**	
232	하동군	고전면	신월리	1189-3	잡	14	14		경상남도	
233	하동군	고전면	신월리	1189-4	잡	87	21	경기도 의왕시 포일동 ***	한*****	
234	하동군	고전면	신월리	1192-1	전	1,880	1,880		경상남도	
235	하동군	고전면	신월리	1192-2	전	1,602	1,602		경상남도	
236	하동군	고전면	신월리	1192-3	전	360	88		경상남도	
237	하동군	고전면	신월리	1467-3	구	97	97		국(국토교통부)	
238	하동군	고전면	신월리	1467-4	구	47	47		국(국토교통부)	

# 경 남 공 보

제2645호

2023. 12. 7.(목)

연번	소 재 지				지 목	지 적 (㎡)	편입 면적 (㎡)	소 유 자		비고
	시·군	읍·면	동·리	지번				주 소	성 명	
239	하동군	고전면	신월리	1467	구	4,059	62		국(국토교통부)	
240	하동군	고전면	신월리	1491-3	천	9,926	12		경상남도	
241	하동군	고전면	신월리	1491	천	74,729	72,736		국(환경부)	
242	하동군	하동읍	목도리	24-1	전	1,119	990		경상남도	
243	하동군	하동읍	목도리	25-5	임	678	560		경상남도	
244	하동군	하동읍	목도리	25-7	임	537	502		경상남도	
245	하동군	하동읍	목도리	25-9	임	51	51		경상남도	
246	하동군	고전면	신월리	800-1	전	634	469		경상남도	
247	하동군	고전면	신월리	800-2	도	242	6		국(국토해양부)	
248	하동군	고전면	신월리	822	전	1,352	1,352		경상남도	
249	하동군	고전면	신월리	823-1	전	489	489		경상남도	
250	하동군	고전면	신월리	823-2	천	198	198		경상남도	
251	하동군	고전면	신월리	824	답	1,289	1,289		하동군	
252	하동군	고전면	신월리	825-1	답	1,587	1,587		경상남도	
253	하동군	고전면	신월리	825-3	답	97	97		경상남도	
254	하동군	고전면	신월리	826-1	답	1,141	1,141		경상남도	
255	하동군	고전면	신월리	826-2	천	294	294	7**	강***	
256	하동군	고전면	신월리	826-3	답	218	218		경상남도	
257	하동군	고전면	신월리	827-1	답	634	634		경상남도	
258	하동군	고전면	신월리	827-2	천	433	433		경상남도	
259	하동군	고전면	신월리	827-3	답	315	315		경상남도	
260	하동군	고전면	신월리	828-6	답	1,677	1,672		경상남도	
261	하동군	고전면	신월리	828-7	답	257	257		경상남도	
262	하동군	고전면	신월리	879-6	답	764	764		경상남도	
263	하동군	고전면	신월리	879-7	답	102	102		하동군	
264	하동군	고전면	신월리	879-8	답	1,134	1,134		경상남도	
265	하동군	고전면	신월리	880-2	천	274	274		하동군	
266	하동군	고전면	신월리	880-3	답	519	519		경상남도	
267	하동군	고전면	신월리	881-2	천	102	102		김**	
268	하동군	고전면	신월리	881-3	답	26	26		김**	
269	하동군	고전면	신월리	883-2	천	208	208	1***	강***	
270	하동군	고전면	신월리	884-2	천	331	331		국(환경부)	
271	하동군	고전면	신월리	885-1	임	522	522		경상남도	
272	하동군	고전면	신월리	885-2	답	797	459		경상남도	
273	하동군	고전면	신월리	887-4	답	839	839		경상남도	
274	하동군	고전면	신월리	887-6	답	622	622		경상남도	

# 경 남 공 보

제2645호

2023. 12. 7.(목)

연번	소 재 지				지 목	지 적 (㎡)	편입 면적 (㎡)	소 유 자		비고
	시·군	읍·면	동·리	지번				주 소	성 명	
275	하동군	고전면	신월리	887-7	답	1,148	1,148		경상남도	
276	하동군	고전면	신월리	887-8	답	1,379	1,242		경상남도	
277	하동군	고전면	신월리	887-9	답	420	416		경상남도	
278	하동군	고전면	신월리	965-3	답	855	855		경상남도	
279	하동군	고전면	신월리	965-4	답	18	18		경상남도	
280	하동군	고전면	신월리	966-2	구	165	165		국(농림축산식품부)	
281	하동군	고전면	신월리	966-3	답	108	108		하동군	
282	하동군	고전면	신월리	966-4	답	941	941		하동군	
283	하동군	고전면	신월리	968-1	임	833	826		경상남도	
284	하동군	고전면	신월리	970-1	답	86	58	9**	이**	
285	하동군	고전면	신월리	971-1	전	457	457	7**	강**	
286	하동군	고전면	신월리	971-2	전	2,439	2,439		경상남도	
287	하동군	고전면	신월리	971-3	전	3,560	3,560		경상남도	
288	하동군	고전면	신월리	971-4	전	122	122	7**	강**	
289	하동군	고전면	신월리	971-5	전	335	335		경상남도	
290	하동군	고전면	신월리	972	임	1,048	1,048		경상남도	
291	하동군	고전면	신월리	973-1	답	205	205	하동군 하동읍 신기리 ****	오**	
292	하동군	고전면	신월리	973-2	전	791	791		경상남도	
293	하동군	고전면	신월리	973-3	답	73	73	하동군 하동읍 신기리 ****	오**	
294	하동군	고전면	신월리	973-4	답	96	96	하동군 하동읍 신기리 ****	오**	
295	하동군	고전면	신월리	973-5	전	32	32		김**	
296	하동군	고전면	신월리	974-3	답	84	48		하동군	
297	하동군	고전면	신월리	974-4	답	81	23		하동군	
298	하동군	고전면	신월리	974-5	전	354	247		하동군	
299	하동군	고전면	신월리	1470-4	구	374	298		국(국토교통부)	
300	하동군	고전면	신월리	1471-5	구	340	311		국(국토교통부)	
301	하동군	고전면	신월리	1487	도	3,716	118		국(국토교통부)	
302	하동군	고전면	신월리	801-1	전	516	516		경상남도	
303	하동군	고전면	신월리	801-3	도	199	47		국(국토교통부)	
304	하동군	고전면	신월리	806-2	전	3	3		경상남도	
305	하동군	고전면	신월리	806	전	2,615	7		경상남도	
306	하동군	고전면	신월리	808-1	전	665	656		경상남도	
307	하동군	고전면	신월리	808-2	전	13	13		경상남도	
308	하동군	고전면	신월리	808	전	453	56		경상남도	

# 경 남 공 보

제2645호

2023. 12. 7.(목)

연번	소 재 지				지 목	지 적 (㎡)	편입 면적 (㎡)	소 유 자		비고
	시·군	읍·면	동·리	지번				주 소	성 명	
309	하동군	고전면	신월리	809-1	전	975	975		경상남도	
310	하동군	고전면	신월리	809	전	575	575		경상남도	
311	하동군	고전면	신월리	810-1	전	89	89		경상남도	
312	하동군	고전면	신월리	810	전	823	823		경상남도	
313	하동군	고전면	신월리	811-1	전	159	159		경상남도	
314	하동군	고전면	신월리	811-2	전	367	367		경상남도	
315	하동군	고전면	신월리	811-3	전	202	202		경상남도	
316	하동군	고전면	신월리	812-1	전	37	37		경상남도	
317	하동군	고전면	신월리	812	전	555	555		경상남도	
318	하동군	고전면	신월리	813-1	전	993	993		경상남도	
319	하동군	고전면	신월리	813-2	전	347	347		하동군	
320	하동군	고전면	신월리	813-3	전	835	835		경상남도	
321	하동군	고전면	신월리	814-1	잡	46	46		하동군	
322	하동군	고전면	신월리	814-2	잡	1,051	1,051		경상남도	
323	하동군	고전면	신월리	815-1	도	218	218		국(국토교통부)	
324	하동군	고전면	신월리	815-2	전	347	347		경상남도	
325	하동군	고전면	신월리	816-1	임	443	443		경상남도	
326	하동군	고전면	신월리	816-2	임	1,560	1,560		경상남도	
327	하동군	고전면	신월리	816-3	임	516	516		경상남도	
328	하동군	고전면	신월리	816-4	임	1,487	1,487		경상남도	
329	하동군	고전면	신월리	816-5	임	66	66		경상남도	
330	하동군	고전면	신월리	816-6	임	394	394		경상남도	
331	하동군	고전면	신월리	816-7	임	23	23		경상남도	
332	하동군	고전면	신월리	816-8	임	272	272		경상남도	
333	하동군	고전면	신월리	817-1	전	2,546	2,546		경상남도	
334	하동군	고전면	신월리	817-2	임	64	64		경상남도	
335	하동군	고전면	신월리	817-3	전	601	601		경상남도	
336	하동군	고전면	신월리	817-4	임	8	8		경상남도	
337	하동군	고전면	신월리	817-5	전	1,296	1,296		경상남도	
338	하동군	고전면	신월리	817-6	전	303	303		경상남도	
339	하동군	고전면	신월리	817-7	임	328	328		경상남도	
340	하동군	고전면	신월리	817-8	전	24	24		경상남도	
341	하동군	고전면	신월리	818-1	전	76	76		국(국토해양부)	
342	하동군	고전면	신월리	818-2	전	78	9		국(국토해양부)	
343	하동군	고전면	신월리	818-3	도	399	399		국(국토해양부)	
344	하동군	고전면	신월리	818	도	392	392		국(국토해양부)	

# 경 남 공 보

제2645호

2023. 12. 7.(목)

연번	소 재 지				지 목	지 적 (㎡)	편입 면적 (㎡)	소 유 자		비고
	시·군	읍·면	동·리	지번				주 소	성 명	
345	하동군	고전면	신월리	819-1	전	222	8		국(국토해양부)	
346	하동군	고전면	신월리	819-3	전	644	644	경상남도 하동군 고전면 신월리 *****	강**	
347	하동군	고전면	신월리	819-4	전	333	333	경상남도 하동군 고전면 신월리 *****	강**	
348	하동군	고전면	신월리	819-5	도	483	70		국(국토해양부)	
349	하동군	고전면	신월리	819-7	도	949	949		국(국토해양부)	
350	하동군	고전면	신월리	820-1	전	572	572	8**	입***	
351	하동군	고전면	신월리	820-2	전	301	301	8**	입***	
352	하동군	고전면	신월리	820-3	전	450	450		경상남도	
353	하동군	고전면	신월리	821	전	288	288		국(기획재정부)	
354	하동군	고전면	신월리	산1-1	임	353	43		하동군	
355	하동군	적량면	고절리	478	임	3,539	602	경상남도 하동군 고전면 공설운동장로 *****	변**	
356	하동군	적량면	고절리	479-4	전	92	92		하동군	
357	하동군	적량면	고절리	480	전	46	46		하동군	
358	하동군	적량면	고절리	481-1	임	2,546	2,533		하동군	
359	하동군	적량면	고절리	481-2	임	1,105	1,105		하동군	
360	하동군	적량면	고절리	483-1	임	509	509		하동군	
361	하동군	적량면	고절리	484	천	1,150	1,150		하동군	
362	하동군	적량면	고절리	485-1	임	1,505	1,505		하동군	
363	하동군	적량면	고절리	485	임	313	313		하동군	
364	하동군	적량면	고절리	486	전	1,177	1,177		하동군	
365	하동군	적량면	고절리	487-1	답	202	202		국(재정경제부)	
366	하동군	적량면	고절리	487	답	390	390	경상남도 하동군 고전면 공설운동장로 *****	강**	
367	하동군	적량면	고절리	488	답	1,498	1,498		하동군	
368	하동군	적량면	고절리	489	전	740	740		하동군	
369	하동군	적량면	고절리	490-1	답	785	785		하동군	
370	하동군	적량면	고절리	490-2	답	144	144		경상남도	
371	하동군	적량면	고절리	490	답	955	955	경상남도 하동군 고전면 공설운동장로 *****	강**	
372	하동군	적량면	고절리	491	답	1,580	1,580		하동군	
373	하동군	적량면	고절리	492-1	답	1,635	1,635	경상남도 하동군 고전면 공설운동장로 *****	강**	
374	하동군	적량면	고절리	492-4	답	192	192	경상남도 하동군 고전면 공설운동장로 *****	강**	
375	하동군	적량면	고절리	492-5	답	9	9	경상남도 하동군 고전면 공설운동장로 *****	강**	

# 경 남 공 보

제2645호

2023. 12. 7.(목)

연번	소 재 지				지 목	지 적 (㎡)	편입 면적 (㎡)	소 유 자		비고
	시·군	읍·면	동·리	지번				주 소	성 명	
376	하동군	적량면	고절리	492-6	답	25	25	경상남도 하동군 고전면 공설운동장로 *****	강**	
377	하동군	적량면	고절리	492-7	답	110	110	경상남도 하동군 고전면 공설운동장로 *****	강**	
378	하동군	적량면	고절리	493-1	전	53	53	경상남도 하동군 하동읍 신기리 **	김**	
379	하동군	적량면	고절리	493	전	602	164	경상남도 하동군 하동읍 신기리 **	김**	
380	하동군	적량면	고절리	1272	천	147,336	135,335		국(환경부)	
381	하동군	적량면	고절리	1302	도	988	404		국(국토교통부)	
382	하동군	적량면	고절리	1303	도	112	18		국(기획재정부)	
383	하동군	적량면	고절리	산1	임	5,455	74	부산광역시 강서구 명지새동네길*****	강**	
384	하동군	적량면	고절리	산2	임	1,143	295	경상남도 하동군 고전면 공설운동장로 *****	강**	
385	하동군	적량면	고절리	509	답	1,627	1,627	경상남도 하동군 하동읍 하마길 *****	김**	
386	하동군	적량면	고절리	510-1	답	152	152	4**	황**	
387	하동군	적량면	고절리	510-2	답	298	298	4**	황**	
388	하동군	적량면	고절리	510	답	496	496	6**	한**	
389	하동군	적량면	고절리	566	구	424	216		국(농림축산식품부)	
390	하동군	적량면	고절리	1301	도	238	238		국(국토교통부)	
391	하동군	적량면	고절리	산8-1	임	4,565	114	경기도 용인시 기흥구 금화로*****	김**	
392	하동군	적량면	고절리	산9-1	임	5,429	329	경기도 용인시 기흥구 금화로*****	김**	
393	하동군	적량면	고절리	453-1	답	3,922	973	서울특별시 노원구 동일로*****	김**	
394	하동군	적량면	고절리	453-2	답	2,735	1,791	경기도 성남시 수정구 위례순환로 *****	문**	
395	하동군	적량면	고절리	453-3	답	993	538		하동군	
396	하동군	적량면	고절리	453-4	답	181	181		하동군	
397	하동군	적량면	고절리	454-1	답	1,879	1,552	경상남도 하동군 적량면 고석길 ****	이**	
398	하동군	적량면	고절리	454-2	답	2,716	1,343	경상남도 하동군 하동읍 읍내리 *****	진**	
399	하동군	적량면	고절리	454-3	답	1,490	607	경상남도 하동군 하동읍 읍내리 *****	진**	
400	하동군	적량면	고절리	454-4	답	1,394	434	경상남도 진주시 상봉동 *****	이**	

# 경 남 공 보

제2645호

2023. 12. 7.(목)

연번	소 재 지				지 목	지 적 (㎡)	편입 면적 (㎡)	소 유 자		비고
	시·군	읍·면	동·리	지번				주 소	성 명	
401	하동군	적량면	고절리	454-5	답	1,902	461	경상남도 하동군 적량면 고석길 **	조**	
402	하동군	적량면	고절리	454-6	답	3,302	140	부산광역시 금정구 금강로 *****	정**	
403	하동군	적량면	고절리	454-8	답	1,262	465	경상남도 하동군 하동읍 읍내리 *****	진**	
404	하동군	적량면	고절리	511-1	답	663	663		경상남도	
405	하동군	적량면	고절리	511-2	답	570	570	4****	설**	
406	하동군	적량면	고절리	512-3	도	116	116		국(국토교통부)	
407	하동군	적량면	고절리	513-1	답	1,499	1,134	경상남도 하동군 적량면 고석길 ****	이**	
408	하동군	적량면	고절리	513-2	답	1,302	113	경상남도 하동군 적량면 고석길 ****	이**	
409	하동군	적량면	고절리	514-1	답	846	571	4**	전**	
410	하동군	적량면	고절리	514-2	답	1,359	85	4**	전**	
411	하동군	적량면	고절리	520-2	답	211	211	경상남도 하동군 적량면 고절리 ***	전**	
412	하동군	적량면	고절리	520	답	26	26	경상남도 하동군 적량면 고절리 ***	전**	
413	하동군	적량면	고절리	534	구	6,554	1,591		국(농림축산식품부)	
414	하동군	적량면	고절리	535	도	769	461		국(농림축산식품부)	
415	하동군	적량면	고절리	536	도	1,003	43		국(농림축산식품부)	
416	하동군	적량면	고절리	537-1	천	1,091	1,091		국(기획재정부)	
417	하동군	적량면	고절리	537-2	천	635	635		국(재정경제부)	
418	하동군	적량면	고절리	537-3	전	167	167		경상남도	
419	하동군	적량면	고절리	537-4	전	43	43	경상남도 하동군 적량면 강선길 **	류**	
420	하동군	적량면	고절리	537-11	전	3	3		국(기획재정부)	
421	하동군	적량면	고절리	537-12	전	3	3		국(기획재정부)	
422	하동군	적량면	고절리	537-13	전	122	122		국(재정경제부)	
423	하동군	적량면	고절리	537-14	전	14	14		국(기획재정부)	
424	하동군	적량면	고절리	537-15	전	1,360	1,360		국(재정경제부)	
425	하동군	적량면	고절리	537-16	전	767	767		국(재정경제부)	
426	하동군	적량면	고절리	537-17	전	607	607	4**	류**	
427	하동군	적량면	고절리	537-18	전	8	8	경상남도 창원시 의창구 남산로*****	박**	
428	하동군	적량면	고절리	537-29	제	41	41		국(기획재정부)	
429	하동군	적량면	고절리	537-33	전	7	7	경상남도 하동군 적량면 강선길 **	류**	

# 경 남 공 보

제2645호

2023. 12. 7.(목)

연번	소 재 지				지 목	지 적 (㎡)	편입 면적 (㎡)	소 유 자		비고
	시·군	읍·면	동·리	지번				주 소	성 명	
430	하동군	적량면	고절리	537-35	제	31	31	6**	유**	
431	하동군	적량면	고절리	537-37	전	403	403		경상남도	
432	하동군	적량면	고절리	537-38	임	599	599		국(기획재정부)	
433	하동군	적량면	고절리	537-41	전	176	176		국(기획재정부)	
434	하동군	적량면	고절리	537-42	전	91	91	경상남도 하동군 적량면 강선길 **	류**	
435	하동군	적량면	고절리	537-44	전	358	358	경상남도 하동군 적량면 강선길 **	류**	
436	하동군	적량면	고절리	537-45	전	96	96		국(재정경제부)	
437	하동군	적량면	고절리	537-46	전	53	53		국(기획재정부)	
438	하동군	적량면	고절리	537-53	전	79	79		경상남도	
439	하동군	적량면	고절리	538	전	839	839		경상남도	
440	하동군	적량면	고절리	539	전	975	975	4**	류**	
441	하동군	적량면	고절리	540	천	1,101	1,101		문**	
442	하동군	적량면	고절리	541	천	1,018	1,018		국(환경부)	
443	하동군	적량면	고절리	542	천	582	582		정**	
444	하동군	적량면	고절리	543	천	1,874	1,874	하동군 하동읍 읍내동 ****	술**	
445	하동군	적량면	고절리	544	천	423	423		주**	
446	하동군	적량면	고절리	545	임	727	727		김**	
447	하동군	적량면	고절리	546	전	893	893	황천면 학리	조**	
448	하동군	적량면	고절리	547	전	105	105	서울 성북구 향당동 *****	문**	
449	하동군	적량면	고절리	548	전	445	445	5**	김**	
450	하동군	적량면	고절리	549	전	585	585		하동군	
451	하동군	적량면	고절리	550	천	1,111	1,111		하동군	
452	하동군	적량면	고절리	551	답	526	526	5*****	김**	
453	하동군	적량면	고절리	552-1	답	380	380	4**	김**	
454	하동군	적량면	고절리	552-2	대	150	150	4**	김**	
455	하동군	적량면	고절리	554-5	도	172	33		경상남도	
456	하동군	적량면	고절리	554	답	817	817		하동군	
457	하동군	적량면	고절리	565-1	제	612	66		국(건설부)	
458	하동군	적량면	고절리	565	제	146	140		국(건설부)	
459	하동군	적량면	고절리	751-1	답	1,537	857	경상남도 하동군 화개면 화개로 *	이**	
460	하동군	적량면	고절리	751-2	답	3,749	1,529	경상남도 하동군 화개면 화개로 *	이**	
461	하동군	적량면	고절리	752	답	169	169	경상남도 하동군 화개면 화개로 *	이**	



# 경 남 공 보

제2645호

2023. 12. 7.(목)

연번	소 재 지				지 목	지 적 (㎡)	편입 면적 (㎡)	소 유 자		비고
	시·군	읍·면	동·리	지번				주 소	성 명	
462	하동군	적량면	고절리	753-1	제	44	44		국(국토교통부)	
463	하동군	적량면	고절리	753	답	734	734	경상남도 거제시 계룡로*****	김**	
464	하동군	적량면	고절리	754-1	답	2,488	2,116	경상남도 거제시 계룡로*****	김**	
465	하동군	적량면	고절리	754-3	제	99	99		국(국토교통부)	
466	하동군	적량면	고절리	754-4	제	41	41		국(국토교통부)	
467	하동군	적량면	고절리	755-1	제	177	177		국(국토교통부)	
468	하동군	적량면	고절리	755	답	1,840	1,840	경상남도 하동군 화개면 화개로 *	이**	
469	하동군	적량면	고절리	756-2	답	3,220	666	부산광역시 해운대구 신반송로 *****	김**	
470	하동군	적량면	고절리	822-1	도	40	2		하동군	
471	하동군	적량면	고절리	822-2	도	126	126		하동군	
472	하동군	적량면	고절리	822-3	도	16	16	7**	김**	
473	하동군	적량면	고절리	822-4	도	17	1	7**	김**	
474	하동군	적량면	고절리	822	답	4,572	1,897	부산광역시 부산진구 진남로 *****	김**	
475	하동군	적량면	고절리	823-1	도	431	431		하동군	
476	하동군	적량면	고절리	823-3	제	1,893	1,893		국(국토교통부)	
477	하동군	적량면	고절리	823	잡	1,687	1,687	경상남도 창원시 마산회원구 양덕서로 ***	박**	
478	하동군	적량면	고절리	824-1	제	717	717		국(국토교통부)	
479	하동군	적량면	고절리	824-2	천	338	338		국(환경부)	
480	하동군	적량면	고절리	825-2	도	76	76		하동군	
481	하동군	적량면	고절리	825-7	답	284	284		국(국토교통부)	
482	하동군	적량면	고절리	825-9	도	110	82		하동군	
483	하동군	적량면	고절리	825	천	548	548		국(환경부)	
484	하동군	적량면	고절리	826-1	도	398	371		하동군	
485	하동군	적량면	고절리	826	답	1,814	1,814	부산광역시 기장군 일광면 일광로 **	박**	
486	하동군	적량면	고절리	827	답	465	196	경상남도 하동군 적량면 안성길 *****	공**	
487	하동군	적량면	고절리	828	답	692	94	8**	박**	
488	하동군	적량면	고절리	830	답	1,257	123	8****	김**	
489	하동군	적량면	고절리	933-1	답	150	150		경상남도	
490	하동군	적량면	고절리	934-4	답	1,317	1,317	서울 성동구 중곡동 *****	정*	
491	하동군	적량면	고절리	935-1	답	151	151		김**	

# 경 남 공 보

제2645호

2023. 12. 7.(목)

연번	소 재 지				지 목	지 적 (㎡)	편입 면적 (㎡)	소 유 자		비고
	시·군	읍·면	동·리	지번				주 소	성 명	
492	하동군	적량면	고절리	935-2	천	179	179		김**	
493	하동군	적량면	고절리	935-3	도	301	301		김**	
494	하동군	적량면	고절리	935-4	답	54	54		김**	
495	하동군	적량면	고절리	935-5	도	59	59		김**	
496	하동군	적량면	고절리	936-1	답	348	348	9**	정**	
497	하동군	적량면	고절리	936-2	천	21	21	9**	정**	
498	하동군	적량면	고절리	936-3	도	140	140	9**	정**	
499	하동군	적량면	고절리	936-4	도	273	273	9**	정**	
500	하동군	적량면	고절리	936-5	답	424	424	9**	정**	
501	하동군	적량면	고절리	937-1	도	217	217	경상남도 하동군 적량면 난정길 **	김**	
502	하동군	적량면	고절리	937-2	답	595	595		경상남도	
503	하동군	적량면	고절리	938-3	답	15	15		경상남도	
504	하동군	적량면	고절리	940	도	2,350	1,622		국(농림축산식품부)	
505	하동군	적량면	고절리	990	도	1,123	153		국(농림축산식품부)	
506	하동군	적량면	고절리	992	도	1,271	172		국(농림축산식품부)	
507	하동군	적량면	고절리	994	도	415	121		국(농림축산식품부)	
508	하동군	적량면	고절리	996	도	339	49		국(농림축산식품부)	
509	하동군	적량면	고절리	1014-1	답	1,292	1,292	8**	박**	
510	하동군	적량면	고절리	1014-2	답	1,160	593	9****	이**	
511	하동군	적량면	고절리	1014-3	답	3,457	728	경상남도 하동군 적량면 안성길 *****	정**	
512	하동군	적량면	고절리	1014-4	답	3,812	1,412	부산광역시 부산진구 진남로 *****	김**	
513	하동군	적량면	고절리	1014-5	답	1,856	964	진교면 진교리 ***	이**	
514	하동군	적량면	고절리	1014-6	답	2,728	1,800	대구광역시 남구 중앙대로*****	박**	
515	하동군	적량면	고절리	1014-7	답	1,191	1,053	경상남도 하동군 적량면 안성길 ****	한**	
516	하동군	적량면	고절리	1014-8	답	1,038	203	9****	이**	
517	하동군	적량면	고절리	1015-1	답	169	169		국(국토교통부)	
518	하동군	적량면	고절리	1016-2	체	1,020	1,020		경상남도	
519	하동군	적량면	고절리	1016	답	752	752	경상남도 하동군 하동읍 비파리 *****	이**	
520	하동군	적량면	고절리	1017-2	체	724	724		국(국토교통부)	
521	하동군	적량면	고절리	1017	천	692	692		국(환경부)	
522	하동군	적량면	고절리	1018	답	440	440	9**	이**	
523	하동군	적량면	고절리	1019	답	152	152	동산리 ***	김**	

# 경 남 공 보

제2645호

2023. 12. 7.(목)

연번	소 재 지				지 목	지 적 (㎡)	편입 면적 (㎡)	소 유 자		비고
	시·군	읍·면	동·리	지번				주 소	성 명	
524	하동군	적량면	고절리	1020-2	제	514	514		국(국토교통부)	
525	하동군	적량면	고절리	1020	천	309	309		국(환경부)	
526	하동군	적량면	고절리	1021	답	566	566		국(국토교통부)	
527	하동군	적량면	고절리	1022-1	답	165	165		국(국토교통부)	
528	하동군	적량면	고절리	1022-4	답	2	2	9**	이**	
529	하동군	적량면	고절리	1023-1	답	2,252	1,120	경상남도 하동군 하동읍 신기궁항길 ***	정**	
530	하동군	적량면	고절리	1023-2	창	650	635	경상남도 하동군 하동읍 신기궁항길 ***	정**	
531	하동군	적량면	고절리	1023-4	답	120	80		하동군	
532	하동군	적량면	고절리	1023-5	답	1,493	992	경상남도 하동군 하동읍 신기궁항길 ***	정**	
533	하동군	적량면	고절리	1025-1	천	4,810	4,810		국(환경부)	
534	하동군	적량면	고절리	1025-3	천	2,088	2,088		국(환경부)	
535	하동군	적량면	고절리	1025-4	임	24	24		국(국토교통부)	
536	하동군	적량면	고절리	1025-7	천	120	120		국(환경부)	
537	하동군	적량면	고절리	1025-8	제	33	33		국(국토교통부)	
538	하동군	적량면	고절리	1025-9	제	1,788	1,788		국(국토교통부)	
539	하동군	적량면	고절리	1025-10	제	112	112		국(국토교통부)	
540	하동군	적량면	고절리	1026-1	천	2,170	2,170	부산광역시 북구 구포동 *****	박**	
541	하동군	적량면	고절리	1026-2	답	83	83		경상남도	
542	하동군	적량면	고절리	1026-3	천	656	656		국(환경부)	
543	하동군	적량면	고절리	1026-5	제	492	492	부산광역시 북구 구포동 *****	박**	
544	하동군	적량면	고절리	1026-6	제	5	5		국(국토교통부)	
545	하동군	적량면	고절리	1027-2	제	334	334		국(국토교통부)	
546	하동군	적량면	고절리	1027	천	174	174		국(환경부)	
547	하동군	적량면	고절리	1031	답	2,998	139	8**	박**	
548	하동군	적량면	고절리	1032	답	2,816	1,418	경상남도 하동군 적량면 고절리 *****	김**	
549	하동군	적량면	고절리	1033	답	1,974	1,881	8****	신**	
550	하동군	적량면	고절리	1034	답	3,493	3,405	8*****	김**	
551	하동군	적량면	고절리	1036	답	1,950	639	하동군 적량면 고절리 *****	박**	
552	하동군	적량면	고절리	1048-1	답	739	739		국(국토교통부)	
553	하동군	적량면	고절리	1048-2	천	304	304		국(환경부)	
554	하동군	적량면	고절리	1049-1	답	78	78		국(국토교통부)	

# 경 남 공 보

제2645호

2023. 12. 7.(목)

연번	소 재 지				지 목	지 적 (㎡)	편입 면적 (㎡)	소 유 자		비고
	시·군	읍·면	동·리	지번				주 소	성 명	
555	하동군	적량면	고절리	1049-2	답	204	204		국(국토교통부)	
556	하동군	적량면	고절리	1049-3	답	178	178		국(국토교통부)	
557	하동군	적량면	고절리	1050-1	답	1,454	1,454	경상남도 사천시 사천읍 장전*****	김**	
558	하동군	적량면	고절리	1050-2	답	2,060	1,818	8****	김**	
559	하동군	적량면	고절리	1050-3	답	358	97	8****	김**	
560	하동군	적량면	고절리	1051	답	3,462	3,257	충청남도 부여군 규암면 백제문로 *****	정**	
561	하동군	적량면	고절리	1052	답	51	51		국(국토교통부)	
562	하동군	적량면	고절리	1055-1	창	262	262	경상남도 하동군 적량면 안성길 *****	박**	
563	하동군	적량면	고절리	1055-2	답	1,907	1,397	경상남도 하동군 적량면 안성길 *****	박**	
564	하동군	적량면	고절리	1055-7	답	198	198		하동군	
565	하동군	적량면	고절리	1055-8	답	1,281	1,281	경상남도 하동군 적량면 안성길 *****	박**	
566	하동군	적량면	고절리	1056-1	답	3,997	2,963	경상남도 진주시 사들로 *****	정**	
567	하동군	적량면	고절리	1056-8	답	53	53		하동군	
568	하동군	적량면	고절리	1058-1	답	1,668	1,668	경상남도 하동군 하동읍 화심길 *****	김**	
569	하동군	적량면	고절리	1058-2	답	2,459	378	충청남도 부여군 규암면 백제문로 *****	정**	
570	하동군	적량면	고절리	1058-4	답	202	202		하동군	
571	하동군	적량면	고절리	1059-3	제	1,638	1,638		국(국토교통부)	
572	하동군	적량면	고절리	1059	천	246	246		국(환경부)	
573	하동군	적량면	고절리	1060-1	제	83	83		국(국토교통부)	
574	하동군	적량면	고절리	1060	천	1,051	1,051		국(환경부)	
575	하동군	적량면	고절리	1061-1	천	1,901	1,901		국(환경부)	
576	하동군	적량면	고절리	1061-2	천	1,131	1,131		국(환경부)	
577	하동군	적량면	고절리	1061-4	제	971	971		국(국토교통부)	
578	하동군	적량면	고절리	1062-1	천	306	306		국(환경부)	
579	하동군	적량면	고절리	1062	제	279	279		국(국토교통부)	
580	하동군	적량면	고절리	1063-1	천	645	645		국(환경부)	
581	하동군	적량면	고절리	1063-2	천	896	896		국(환경부)	
582	하동군	적량면	고절리	1063-3	천	1,086	1,086		국(환경부)	
583	하동군	적량면	고절리	1063-5	제	2,005	2,005		국(국토교통부)	
584	하동군	적량면	고절리	1063-6	제	137	137		국(국토교통부)	
585	하동군	적량면	고절리	1063-7	제	6	6		국(국토교통부)	

# 경 남 공 보

제2645호

2023. 12. 7.(목)

연번	소 재 지				지 목	지 적 (㎡)	편입 면적 (㎡)	소 유 자		비고
	시·군	읍·면	동·리	지번				주 소	성 명	
586	하동군	적량면	고절리	1064-1	답	173	173		국(국토교통부)	
587	하동군	적량면	고절리	1064-2	천	648	648		국(환경부)	
588	하동군	적량면	고절리	1064-3	제	159	159		국(국토교통부)	
589	하동군	적량면	고절리	1064-5	제	12	12		국(국토교통부)	
590	하동군	적량면	고절리	1064-6	제	163	163		국(국토교통부)	
591	하동군	적량면	고절리	1065-1	답	1,943	184		하동군	
592	하동군	적량면	고절리	1067-2	천	1,157	1,157		경상남도	
593	하동군	적량면	고절리	1067-7	제	6,677	6,677		경상남도	
594	하동군	적량면	고절리	1070-3	제	135	135		경상남도	
595	하동군	적량면	고절리	1072-1	답	1,794	140	부산광역시 남구 동명로 *****	박**	
596	하동군	적량면	고절리	1074-1	답	6,084	234	경상남도 하동군 금남면 진정리 ***	정**	
597	하동군	적량면	고절리	1076-1	답	1,427	371	서울 성동구 중곡동 *****	정*	
598	하동군	적량면	고절리	1078-1	전	1,769	1,769		경상남도	
599	하동군	적량면	고절리	1078-3	전	1,109	1,109		경상남도	
600	하동군	적량면	고절리	1078-4	전	1,770	1,770		경상남도	
601	하동군	적량면	고절리	1078-5	입	1,095	1,024		경상남도	
602	하동군	적량면	고절리	1078-6	입	379	379		경상남도	
603	하동군	적량면	고절리	1079	도	452	14		국(농림축산식품부)	
604	하동군	적량면	고절리	1081	도	151	19		국(농림축산식품부)	
605	하동군	적량면	고절리	1184	제	112	112		국(국토교통부)	
606	하동군	적량면	고절리	1185-1	제	249	249		국(국토교통부)	
607	하동군	적량면	고절리	1185	천	64	64		국(환경부)	
608	하동군	적량면	고절리	1186-1	제	303	303		국(국토교통부)	
609	하동군	적량면	고절리	1186-2	답	2,004	2,004	8**	김**	
610	하동군	적량면	고절리	1186-3	도	33	33	8**	김**	
611	하동군	적량면	고절리	1186-4	제	45	45		국(국토교통부)	
612	하동군	적량면	고절리	1186-5	제	69	69		국(국토교통부)	
613	하동군	적량면	고절리	1186	천	127	127		국(환경부)	
614	하동군	적량면	고절리	1187-1	제	185	185		국(국토교통부)	
615	하동군	적량면	고절리	1187-3	도	146	146		국(국토교통부)	
616	하동군	적량면	고절리	1187-4	제	170	170	8**	김**	
617	하동군	적량면	고절리	1187	천	126	126		국(환경부)	
618	하동군	적량면	고절리	1188-1	천	214	214	8**	김**	
619	하동군	적량면	고절리	1188-2	천	119	119	8**	김**	

# 경 남 공 보

제2645호

2023. 12. 7.(목)

연번	소 재 지				지 목	지 적 (㎡)	편입 면적 (㎡)	소 유 자		비고
	시·군	읍·면	동·리	지번				주 소	성 명	
620	하동군	적량면	고절리	1188-3	제	54	54	8**	김**	
621	하동군	적량면	고절리	1188-5	제	61	61	8**	김**	
622	하동군	적량면	고절리	1188-7	도	93	93	8**	김**	
623	하동군	적량면	고절리	1188-8	도	240	240	8**	김**	
624	하동군	적량면	고절리	1188-9	제	55	55	8**	김**	
625	하동군	적량면	고절리	1188-10	제	72	72	8**	김**	
626	하동군	적량면	고절리	1188-11	전	12	12		국(기획재정부)	
627	하동군	적량면	고절리	1188-12	전	98	54		국(국토교통부)	
628	하동군	적량면	고절리	1189-1	천	171	171	8**	김**	
629	하동군	적량면	고절리	1189-2	도	79	79		경상남도	
630	하동군	적량면	고절리	1189-3	도	53	53	8**	김**	
631	하동군	적량면	고절리	1189-5	도	252	205	8**	김**	
632	하동군	적량면	고절리	1189-6	제	33	33	8**	김**	
633	하동군	적량면	고절리	1190-1	답	30	11		류**	
634	하동군	적량면	고절리	1190-2	도	645	556		국(국토교통부)	
635	하동군	적량면	고절리	1191-1	답	1,399	24	부산광역시 기장군 정관면 정관중앙로 *****	김**	
636	하동군	적량면	고절리	1192-1	도	264	212		국(국토교통부)	
637	하동군	적량면	고절리	1192-2	도	354	184		국(국토교통부)	
638	하동군	적량면	고절리	1192-3	도	562	562		류**	
639	하동군	적량면	고절리	1193-1	전	912	912		하동군	
640	하동군	적량면	고절리	1194	전	631	631	하동읍 읍내동 ****	강**	
641	하동군	적량면	고절리	1249-7	구	333	333		국(국토교통부)	
642	하동군	적량면	고절리	1259-1	구	3,526	271		국(국토교통부)	
643	하동군	적량면	고절리	1259	구	246	246		국(국토교통부)	
644	하동군	적량면	고절리	1272-6	제	1,296	1,296		국(국토교통부)	
645	하동군	적량면	고절리	1272-7	잡	2,098	2,098		국(국토교통부)	
646	하동군	적량면	고절리	1272-8	제	3,327	2,946		국(국토교통부)	
647	하동군	적량면	고절리	1272-12	제	359	359		국(국토교통부)	
648	하동군	적량면	고절리	1272-16	제	1,104	1,104		국(국토교통부)	
649	하동군	적량면	고절리	1272-17	제	119	119		국(국토교통부)	
650	하동군	적량면	고절리	1272-18	제	639	639		국(국토교통부)	
651	하동군	적량면	고절리	1272-22	제	1,611	1,611		국(국토교통부)	
652	하동군	적량면	고절리	1273	구	287	217		국(농림축산식품부)	
653	하동군	적량면	고절리	1276	구	12,299	3,600		국(농림축산식품부)	
654	하동군	적량면	고절리	1278-1	구	1,359	20		국(농림축산식품부)	

# 경 남 공 보

제2645호

2023. 12. 7.(목)

연번	소 재 지				지 목	지 적 (㎡)	편입 면적 (㎡)	소 유 자		비고
	시·군	읍·면	동·리	지번				주 소	성 명	
655	하동군	적량면	고절리	1278	구	771	315		국(농림축산식품부)	
656	하동군	적량면	고절리	1280-2	도	134	134		국(국토교통부)	
657	하동군	적량면	고절리	1280-3	도	58	58		국(국토교통부)	
658	하동군	적량면	고절리	1284-1	도	743	318		국(국토교통부)	
659	하동군	적량면	고절리	1284-3	도	24	24		국(국토교통부)	
660	하동군	적량면	고절리	1284	도	1,357	88		국(국토교통부)	
661	하동군	적량면	고절리	1285	도	3,407	227		국(건설부)	
662	하동군	적량면	고절리	1288	도	2,688	1,690		국(건설부)	
663	하동군	적량면	고절리	1294	도	46	46		국(국토교통부)	
664	하동군	적량면	고절리	산164-1	임	11,107	708	서울 송파구 잠실동 *****	정*	
665	하동군	횡천면	학리	1125-1	도	2,688	879		국(국토해양부)	
666	하동군	횡천면	학리	1125-2	답	305	258		국(국토해양부)	
667	하동군	횡천면	학리	1125-3	제	680	680		경상남도	
668	하동군	횡천면	학리	1125-4	도	3	3		국(국토해양부)	
669	하동군	횡천면	학리	1125-5	제	434	434		경상남도	
670	하동군	횡천면	학리	1125-6	도	1,785	575		국(국토해양부)	
671	하동군	횡천면	학리	1125-7	제	635	635		경상남도	
672	하동군	횡천면	학리	1125-8	제	68	68		경상남도	
673	하동군	횡천면	학리	1126-1	제	856	856		경상남도	
674	하동군	횡천면	학리	1126-2	제	242	242		경상남도	
675	하동군	횡천면	학리	1126-3	제	300	300		경상남도	
676	하동군	횡천면	학리	1126	도	60	60		국(국토해양부)	
677	하동군	횡천면	학리	1127-1	제	628	511		경상남도	
678	하동군	횡천면	학리	1127	답	915	24	경상남도 하동군 하동읍 소재*****	서**	
679	하동군	횡천면	학리	1152-46	천	97,415	97,415		국(환경부)	
680	하동군	횡천면	학리	1180-2	제	96	96		국(국토교통부)	
681	하동군	횡천면	학리	1180	구	2,684	29		국(국토교통부)	
682	하동군	횡천면	학리	산224-1	임	24,659	143	적량면 동산리 ***	박**	
683	하동군	횡천면	학리	산224-3	제	333	178		경상남도	
684	하동군	횡천면	학리	산225	임	11,901	1,946	경상남도 거제시 장평동 *****	안**	
685	하동군	횡천면	학리	산226-1	임	6,744	1,001	경상남도 산청군 산청읍 내수리 **	안*****	
686	하동군	횡천면	학리	산226-2	임	17,554	2,760	경상남도 거제시 장평동 *****	안**	
687	하동군	횡천면	학리	1073-2	도	7	7		하동군	

# 경 남 공 보

제2645호

2023. 12. 7.(목)

연번	소 재 지				지 목	지 적 (㎡)	편입 면적 (㎡)	소 유 자		비고
	시·군	읍·면	동·리	지번				주 소	성 명	
688	하동군	횡천면	학리	1073-3	도	36	36		하동군	
689	하동군	횡천면	학리	1073-4	답	420	368		하동군	
690	하동군	횡천면	학리	1074-1	답	10	10		하동군	
691	하동군	횡천면	학리	1074-2	답	63	22		하동군	
692	하동군	횡천면	학리	1074-3	도	251	229		하동군	
693	하동군	횡천면	학리	1074-4	답	139	139		경상남도	
694	하동군	횡천면	학리	1074-5	답	35	35		하동군	
695	하동군	횡천면	학리	1074-6	답	1,320	1,320		하동군	
696	하동군	횡천면	학리	1075-2	잡	307	37	경상남도 하동군 적량면 동산리 ****	박**	
697	하동군	횡천면	학리	1075-3	잡	356	315	경상남도 하동군 적량면 동산리 ****	박**	
698	하동군	횡천면	학리	1075-4	잡	177	177		경상남도	
699	하동군	횡천면	학리	1076-1	답	52	52		경상남도	
700	하동군	횡천면	학리	1076-2	도	120	120		국(국토교통부)	
701	하동군	횡천면	학리	1076-3	답	2,188	2,188		경상남도	
702	하동군	횡천면	학리	1076	답	107	107		경상남도	
703	하동군	횡천면	학리	1077	답	559	559		경상남도	
704	하동군	횡천면	학리	1078-1	답	1,266	1,251	하동읍 광평리 *****	박**	
705	하동군	횡천면	학리	1078-2	답	522	522		경상남도	
706	하동군	횡천면	학리	1078-3	답	526	526		하동군	
707	하동군	횡천면	학리	1078-4	답	1,369	1,369		경상남도	
708	하동군	횡천면	학리	1079	답	962	380	경상남도 하동군 횡천면 구학길 **	김**	
709	하동군	횡천면	학리	1080-4	답	2,004	340	경상남도 하동군 악양면 정서길 ***	오**	
710	하동군	횡천면	학리	1080-5	도	290	14		국(국토교통부)	
711	하동군	횡천면	학리	1111-1	답	2,810	13	9**	오**	
712	하동군	횡천면	학리	1111-4	철	4,625	1,085		국(국토교통부)	
713	하동군	횡천면	학리	1112-1	답	334	297		경상남도	
714	하동군	횡천면	학리	1112-3	답	1,147	1,147		경상남도	
715	하동군	횡천면	학리	1120-1	전	592	64	적량면 동산리 ***	김**	
716	하동군	횡천면	학리	1120-3	제	480	480		경상남도	
717	하동군	횡천면	학리	1120-4	제	354	354		경상남도	
718	하동군	횡천면	학리	1120-5	도	191	14		경상남도	
719	하동군	횡천면	학리	1120-6	도	61	4		경상남도	
720	하동군	횡천면	학리	1120-8	제	9	9		경상남도	



# 경 남 공 보

제2645호

2023. 12. 7.(목)

연번	소 재 지				지 목	지 적 (㎡)	편입 면적 (㎡)	소 유 자		비고
	시·군	읍·면	동·리	지번				주 소	성 명	
721	하동군	횡천면	학리	1121	답	2,520	24	경상남도 하동군 금성면 금성로 **	감**	
722	하동군	횡천면	학리	1122-1	제	1,298	1,298		경상남도	
723	하동군	횡천면	학리	1122	답	81	81		경상남도	
724	하동군	횡천면	학리	1123	천	195	195		경상남도	
725	하동군	횡천면	학리	1124-1	제	691	691		경상남도	
726	하동군	횡천면	학리	1124-2	제	421	421		경상남도	
727	하동군	횡천면	학리	1124	도	719	433		국(국토해양부)	
728	하동군	횡천면	학리	1152-40	답	509	509		국(기획재정부)	
729	하동군	횡천면	학리	1173-2	철	169	169		국(국토교통부)	
730	하동군	횡천면	학리	1173-4	구	2,344	929		국(국토교통부)	
731	하동군	횡천면	학리	1179-1	구	18,865	54		국(국토교통부)	
732	하동군	횡천면	학리	1179-3	구	13	13		국(국토교통부)	
733	하동군	횡천면	학리	1179-4	제	617	617		국(건설교통부)	
734	하동군	횡천면	학리	1179-6	제	99	99		국(건설교통부)	
735	하동군	횡천면	학리	715-1	철	145	26		국(국토교통부)	
736	하동군	횡천면	학리	716	철	6,654	716		국(국토교통부)	
737	하동군	횡천면	학리	1034-1	임	92	70		하동군	
738	하동군	횡천면	학리	1034-4	임	24	24		하동군	
739	하동군	횡천면	학리	1035-1	임	610	47		정**	
740	하동군	횡천면	학리	1035-4	임	15	8		정**	
741	하동군	횡천면	학리	1036	임	284	136		허**	
742	하동군	횡천면	학리	1038-1	답	1,325	25		경상남도	
743	하동군	횡천면	학리	1067-4	천	191	102		국(기획재정부)	
744	하동군	횡천면	학리	1067-5	답	1,022	44		경상남도	
745	하동군	횡천면	학리	1068	천	1,174	1,113		국(환경부)	
746	하동군	횡천면	학리	1069	임	972	827		하동군	
747	하동군	횡천면	학리	1071-1	답	280	2		경상남도	
748	하동군	횡천면	학리	1073-1	답	1,031	225		경상남도	
749	하동군	횡천면	학리	1073-5	답	370	131		경상남도	
750	하동군	횡천면	학리	1152-44	천	1,098	926		국(환경부)	
751	하동군	횡천면	학리	1172-3	구	1,954	202		국(국토교통부)	
752	하동군	횡천면	학리	산146-2	철	1,488	50		국(국토교통부)	
753	하동군	횡천면	학리	산146-3	임	992	992	적량면 고절리 ***	이**	
754	하동군	횡천면	학리	산147-2	철	496	33		국(국토교통부)	
755	하동군	횡천면	학리	산147-3	임	198	198		오**	

# 경 남 공 보

제2645호

2023. 12. 7.(목)

연번	소 재 지				지 목	지 적 (㎡)	편입 면적 (㎡)	소 유 자		비고
	시·군	읍·면	동·리	지번				주 소	성 명	
756	하동군	횡천면	학리	709-1	철	730	211		국(국토교통부)	
757	하동군	횡천면	학리	709-2	답	152	152	경상남도 하동군 횡천면 마치길 ****	김**	
758	하동군	횡천면	학리	710	임	60	60	김해시 삼방동 *****	화**	
759	하동군	횡천면	학리	1171-1	구	106	106		국(국토교통부)	
760	하동군	횡천면	학리	1171-2	철	139	21		국(국토교통부)	
761	하동군	횡천면	학리	산131-2	철	2,380	325		국(국토교통부)	
762	하동군	횡천면	학리	산135-2	철	595	262	하동읍 읍내동 ***	김**	
763	하동군	횡천면	학리	산135-3	임	198	198	전북 옥구군 회현면 월연리 *****	김**	
764	하동군	횡천면	학리	산142-2	철	4,860	1,396		국(국토교통부)	
765	하동군	횡천면	학리	산142-3	임	3,372	3,372	경상남도 진주시 내동면 순환로 *****	박**	
766	하동군	횡천면	학리	662-4	답	637	27	경상남도 창원시 마산합포구 진북면 지산*****	정**	
767	하동군	횡천면	학리	662-5	답	2,023	1,869	경상남도 김해시 해반천로*****	박**	
768	하동군	횡천면	학리	662-9	제	293	293		국(국토교통부)	
769	하동군	횡천면	학리	662-10	제	226	226	경상남도 김해시 해반천로*****	박**	
770	하동군	횡천면	학리	662-14	도	750	640		국(국토해양부)	
771	하동군	횡천면	학리	662-15	도	250	250		국(국토해양부)	
772	하동군	횡천면	학리	662-16	도	416	416		국(국토해양부)	
773	하동군	횡천면	학리	662-21	도	65	62		국(국토해양부)	
774	하동군	횡천면	학리	663	도	2,514	229		국(농림축산식품부)	
775	하동군	횡천면	학리	665-1	구	323	323		국(농림축산식품부)	
776	하동군	횡천면	학리	665	구	6,284	2,291		국(농림축산식품부)	
777	하동군	횡천면	학리	694-6	철	5,595	63		국(국토교통부)	
778	하동군	횡천면	학리	698-23	답	1,226	14	춘천시 후평동 *****	정**	
779	하동군	횡천면	학리	699-1	도	73	61		하동군	
780	하동군	횡천면	학리	699	답	1,840	1,375	경상남도 하동군 하동읍 중앙로 *****	김**	
781	하동군	횡천면	학리	700-1	답	142	142		국(국토교통부)	
782	하동군	횡천면	학리	700-2	제	260	260		국(국토교통부)	
783	하동군	횡천면	학리	701-2	답	2,787	141	경상남도 사천시 동동 *****	이**	
784	하동군	횡천면	학리	701-3	답	1,433	624	경상남도 하동군 횡천면 남산리 ***	김**	

# 경 남 공 보

제2645호

2023. 12. 7.(목)

연번	소 재 지				지 목	지 적 (㎡)	편입 면적 (㎡)	소 유 자		비고
	시·군	읍·면	동·리	지번				주 소	성 명	
785	하동군	횡천면	학리	701-4	답	1,503	989	경상남도 김해시 삼계동 *****	화**	
786	하동군	횡천면	학리	701-5	답	870	761	경상남도 진주시 집현면 진산로 *****	화**	
787	하동군	횡천면	학리	701-6	답	883	883	경상남도 하동군 횡천면 마치길 *****	정**	
788	하동군	횡천면	학리	701-7	답	204	204	경상남도 하동군 횡천면 마치길 *****	송**	
789	하동군	횡천면	학리	701-8	제	68	68		국(국토교통부)	
790	하동군	횡천면	학리	701-9	제	200	200		국(국토교통부)	
791	하동군	횡천면	학리	701-10	제	245	245	경상남도 하동군 횡천면 마치길 *****	정**	
792	하동군	횡천면	학리	701-11	제	241	241		국(국토교통부)	
793	하동군	횡천면	학리	701-12	도	76	49		하동군	
794	하동군	횡천면	학리	701-13	도	79	79		하동군	
795	하동군	횡천면	학리	702-1	천	40	40	4**	박**	
796	하동군	횡천면	학리	702-2	천	7	7	4**	박**	
797	하동군	횡천면	학리	1152-66	제	25	25		국(국토교통부)	
798	하동군	횡천면	학리	1167-1	구	3,219	100		국(국토교통부)	
799	하동군	횡천면	학리	1175-4	제	552	552		국(농림축산식품부)	
800	하동군	횡천면	학리	1175-5	제	792	792		국(농림축산식품부)	
801	하동군	횡천면	학리	1176-1	도	995	185		국(농림축산식품부)	
802	하동군	횡천면	학리	1176-2	도	378	378		국(농림축산식품부)	
803	하동군	횡천면	학리	산126-2	철	1,587	135		국(국토교통부)	
804	하동군	횡천면	학리	653	답	1,995	1,995		국(기획재정부)	
805	하동군	횡천면	학리	654-1	도	14	14		국(국토교통부)	
806	하동군	횡천면	학리	654	천	469	469	남산리	전**	
807	하동군	횡천면	학리	661-18	제	691	691		경상남도	
808	하동군	횡천면	학리	661-24	도	18	18		국(국토교통부)	
809	하동군	횡천면	학리	661-25	제	81	81		국(국토교통부)	
810	하동군	횡천면	학리	661-29	제	34	34		국(국토교통부)	
811	하동군	횡천면	학리	661-30	제	30	30		국(국토교통부)	
812	하동군	횡천면	학리	661-31	제	34	34		국(국토교통부)	
813	하동군	횡천면	학리	661-32	제	119	119		국(국토교통부)	
814	하동군	횡천면	학리	661-33	제	26	26		국(국토교통부)	
815	하동군	횡천면	학리	661-34	제	46	46		국(국토교통부)	
816	하동군	횡천면	학리	661-35	제	95	95		국(국토교통부)	
817	하동군	횡천면	학리	661-36	제	83	83		국(건설부)	

# 경 남 공 보

제2645호

2023. 12. 7.(목)

연번	소 재 지				지 목	지 적 (㎡)	편입 면적 (㎡)	소 유 자		비고
	시·군	읍·면	동·리	지번				주 소	성 명	
818	하동군	횡천면	학리	661-37	제	141	141		국(국토교통부)	
819	하동군	횡천면	학리	661-38	제	62	62		국(국토교통부)	
820	하동군	횡천면	학리	662-6	제	353	353		국(국토교통부)	
821	하동군	횡천면	학리	662-7	제	360	360		국(국토교통부)	
822	하동군	횡천면	학리	662-8	제	220	220		국(국토교통부)	
823	하동군	횡천면	학리	662-13	도	502	134		국(국토해양부)	
824	하동군	횡천면	학리	663-2	도	274	47		국(농림축산식품부)	
825	하동군	횡천면	학리	665-2	구	215	215		국(농림축산식품부)	
826	하동군	횡천면	학리	665-3	구	1,050	1,050		국(농림축산식품부)	
827	하동군	횡천면	학리	665-4	구	261	261		국(농림축산식품부)	
828	하동군	횡천면	학리	665-5	구	292	292		국(농림축산식품부)	
829	하동군	횡천면	학리	1175-1	제	668	668		국(농림축산식품부)	
830	하동군	횡천면	학리	1175-2	제	1,278	1,278		국(농림축산식품부)	
831	하동군	횡천면	학리	1175-3	제	751	751		국(농림축산식품부)	
832	하동군	횡천면	학리	1175	제	708	527		국(농림축산식품부)	
833	하동군	횡천면	남산리	104-2	천	7	7	북천면 화정리	조**	
834	하동군	횡천면	남산리	1186-4	제	16	16		국(재정경제부)	
835	하동군	횡천면	남산리	1186-5	제	53	53		국(재정경제부)	
836	하동군	횡천면	남산리	1186-6	전	82	82		국(기획재정부)	
837	하동군	횡천면	남산리	1186-7	천	117	117		국(국토교통부)	
838	하동군	횡천면	남산리	1186-8	제	89	89		국(기획재정부)	
839	하동군	횡천면	남산리	1186-12	전	1,847	366	부산광역시 남구 홍곡로 *****	이**	
840	하동군	횡천면	남산리	1186-18	천	380	380		국(기획재정부)	
841	하동군	횡천면	남산리	1186-42	천	4,830	4,830	경상남도 하동군 청암면 청학로 *****	농*****	
842	하동군	횡천면	남산리	1186-43	천	43	43		국(국세청)	
843	하동군	횡천면	남산리	1186-44	전	30	23		국(기획재정부)	
844	하동군	횡천면	남산리	1186-46	천	145	145		국(국세청)	
845	하동군	횡천면	남산리	1186-51	전	189	101		국(기획재정부)	
846	하동군	횡천면	남산리	1186-53	임	2,457	493	부산광역시 남구 홍곡로 *****	이**	
847	하동군	횡천면	남산리	1186-55	천	428	428		하동군	
848	하동군	횡천면	남산리	1186-57	전	63	33		국(국토교통부)	
849	하동군	횡천면	남산리	1186-87	제	1,864	1,864		국(국토교통부)	
850	하동군	횡천면	남산리	1186-94	제	100	100	부산광역시 남구 홍곡로 *****	이**	

# 경 남 공 보

제2645호

2023. 12. 7.(목)

연번	소 재 지				지 목	지 적 (㎡)	편입 면적 (㎡)	소 유 자		비고
	시·군	읍·면	동·리	지번				주 소	성 명	
851	하동군	횡천면	남산리	1186-95	제	53	53		국(기획재정부)	
852	하동군	횡천면	남산리	1186-96	제	163	163		국(국세청)	
853	하동군	횡천면	남산리	1186-97	제	277	277		정**	
854	하동군	횡천면	남산리	1186-98	천	92	92		정**	
855	하동군	횡천면	남산리	1186-99	제	53	53		국(기획재정부)	
856	하동군	횡천면	남산리	1186-100	제	10	10		국(국토교통부)	
857	하동군	횡천면	남산리	1186-101	제	23	23		국(국세청)	
858	하동군	횡천면	남산리	1186-102	제	1,422	1,422	경상남도 하동군 청암면 청학로 *****	농*****	
859	하동군	횡천면	남산리	1186-103	임	964	782	경상남도 하동군 청암면 청학로 *****	농*****	
860	하동군	횡천면	남산리	1186-104	제	10	10	횡천리 *****	김**	
861	하동군	횡천면	남산리	1186-105	제	167	167	횡천리 *****	김**	
862	하동군	횡천면	남산리	1186-106	천	302	302	횡천리 *****	김**	
863	하동군	횡천면	남산리	1186-107	제	64	52		하동군	
864	하동군	횡천면	남산리	1186-108	임	40	3	부산광역시 남구 홍곡로 *****	이**	
865	하동군	횡천면	학리	133-1	제	942	942	학리	이**	
866	하동군	횡천면	학리	133-2	답	2,429	1,250	경상남도 하동군 청암면 명사길 *****	김**	
867	하동군	횡천면	학리	134	답	8	5	울산광역시 북구 신천로 *****	박**	
868	하동군	횡천면	학리	139-4	제	35	35		국(농림축산식품부)	
869	하동군	횡천면	학리	143-2	잡	231	37	경상남도 하동군 횡천면 학리 **	개****	
870	하동군	횡천면	학리	143	답	169	169	1**	정**	
871	하동군	횡천면	학리	144-1	답	512	476	부산광역시 부산진구 개금동 *****	박**	
872	하동군	횡천면	학리	144-2	임	381	338		경상남도	
873	하동군	횡천면	학리	165	천	367	367	1**	정**	
874	하동군	횡천면	학리	166-3	임	683	626	여의리 ***	김**	
875	하동군	횡천면	학리	170	천	1,451	1,451		김**	
876	하동군	횡천면	학리	174-1	답	2	2	전남 순천군 황천면 대치리 ***	박**	
877	하동군	횡천면	학리	174-2	임	360	360	광주광역시 북구 군왕로*****	강**	

# 경 남 공 보

제2645호

2023. 12. 7.(목)

연번	소 재 지				지 목	지 적 (㎡)	편입 면적 (㎡)	소 유 자		비고
	시·군	읍·면	동·리	지번				주 소	성 명	
878	하동군	횡천면	학리	175-1	제	50	50	진교면 관곡리	김**	
879	하동군	횡천면	학리	175-2	답	214	176	울산광역시 북구 신천로 *****	박**	
880	하동군	횡천면	학리	175-3	제	274	274	진교면 관곡리	김**	
881	하동군	횡천면	학리	176	임	402	402	울산광역시 북구 신천로 *****	박**	
882	하동군	횡천면	학리	177-1	답	221	221		하동군	
883	하동군	횡천면	학리	177-2	답	154	154	울산광역시 북구 양정동 *****	정**	
884	하동군	횡천면	학리	178-1	답	73	73		국(기획재정부)	
885	하동군	횡천면	학리	182-1	답	1,281	358	경상남도 하동군 청암면 명사길 *****	김**	
886	하동군	횡천면	학리	183-1	답	2,343	398	9*	전**	
887	하동군	횡천면	학리	183-2	답	968	155	울산광역시 중구 약사로 *****	김**	
888	하동군	횡천면	학리	183-3	답	1,193	185	경상남도 하동군 횡천면 인동길 *	하**	
889	하동군	횡천면	학리	183-4	답	1,853	285	1**	조**	
890	하동군	횡천면	학리	183-5	답	1,642	243	경상남도 하동군 횡천면 경서대로 *****	김**	
891	하동군	횡천면	학리	183-6	답	1,361	198	경상남도 하동군 하동읍 경서대로 *****	박**	
892	하동군	횡천면	학리	183-7	답	3,005	431	울산광역시 북구 신천로 *****	박**	
893	하동군	횡천면	학리	183-8	답	3,111	585	서울특별시 동대문구 홍릉로*****	박**	
894	하동군	횡천면	학리	183-9	답	741	156	경상남도 하동군 횡천면 개인길 ****	박**	
895	하동군	횡천면	학리	183-10	답	2,613	547	경상남도 하동군 횡천면 개인길 ****	박**	
896	하동군	횡천면	학리	183-11	답	3,468	762	경상남도 창원시 의창구 소계로*****	배**	
897	하동군	횡천면	학리	183-12	답	1,920	482	2**	이**	
898	하동군	횡천면	학리	183-13	답	1,137	143	경상남도 하동군 횡천면 경서대로 *****	정**	
899	하동군	횡천면	학리	186-2	구	1,154	281		국(농림축산식품부)	
900	하동군	횡천면	학리	335-1	제	77	77		국(국토교통부)	
901	하동군	횡천면	학리	335	답	2,189	294	경상남도 하동군 횡천면 횡천강변길 *****	이**	
902	하동군	횡천면	학리	336-5	도	42	42		국(국토해양부)	

# 경 남 공 보

제2645호

2023. 12. 7.(목)

연번	소 재 지				지 목	지 적 (㎡)	편입 면적 (㎡)	소 유 자		비고
	시·군	읍·면	동·리	지번				주 소	성 명	
903	하동군	횡천면	학리	337-1	답	2,139	209	경상남도 하동군 횡천면 횡천강변길 *****	박**	
904	하동군	횡천면	학리	337-2	제	69	69		국(국토교통부)	
905	하동군	횡천면	학리	337-3	제	290	290		국(국토교통부)	
906	하동군	횡천면	학리	337	답	881	64	경상남도 하동군 횡천면 횡천강변길 *****	박**	
907	하동군	횡천면	학리	338-1	제	83	83		국(국토교통부)	
908	하동군	횡천면	학리	338	답	2,924	431	서울특별시 강동구 천호옛길 *****	정**	
909	하동군	횡천면	학리	339-1	제	44	44		국(국토교통부)	
910	하동군	횡천면	학리	633-1	답	1,274	427	경기도 용인시 처인구 이동면 천리 *****	이**	
911	하동군	횡천면	학리	633-2	답	177	157		국(재무부)	
912	하동군	횡천면	학리	633-3	제	223	223		국(국토교통부)	
913	하동군	횡천면	학리	633	답	728	191		국(기획재정부)	
914	하동군	횡천면	학리	634	구	1,270	398		국(농림축산식품부)	
915	하동군	횡천면	학리	635	도	400	53		국(농림축산식품부)	
916	하동군	횡천면	학리	636-1	제	34	34		국(국토교통부)	
917	하동군	횡천면	학리	636	답	1,199	154	경상남도 진주시 초장로*****	조**	
918	하동군	횡천면	학리	637-1	구	15	15		국(농림축산식품부)	
919	하동군	횡천면	학리	637-2	제	5	5		국(국토교통부)	
920	하동군	횡천면	학리	637	답	1,040	67	경기도 수원시 장안구 창훈로*****	이**	
921	하동군	횡천면	학리	638	답	2,177	33	경상남도 하동군 횡천면 횡계길 ****	정**	
922	하동군	횡천면	학리	640	답	2,880	20	경상남도 하동군 횡천면 마치길 ****	김**	
923	하동군	횡천면	학리	641-1	답	2,034	103	남산리 ***	허*	
924	하동군	횡천면	학리	641	답	753	25	전남 여천군 삼일면 월내리 ***	허**	
925	하동군	횡천면	학리	642	구	1,161	526		국(농림축산식품부)	
926	하동군	횡천면	학리	643-1	답	1,412	130	1**	이**	
927	하동군	횡천면	학리	643-2	제	60	60	3**	정**	
928	하동군	횡천면	학리	643-3	제	52	52		국(국토교통부)	
929	하동군	횡천면	학리	643	답	1,874	136	1**	이**	
930	하동군	횡천면	학리	644	답	355	32	1**	이**	

# 경 남 공 보

제2645호

2023. 12. 7.(목)

연번	소 재 지				지 목	지 적 (㎡)	편입 면적 (㎡)	소 유 자		비고
	시·군	읍·면	동·리	지번				주 소	성 명	
931	하동군	횡천면	학리	645	답	2,717	267	경상남도 하동군 횡천면 횡보길 *****	장**	
932	하동군	횡천면	학리	646	답	2,983	349	경상남도 하동군 청암면 명사길 ***	이**	
933	하동군	횡천면	학리	647	답	2,940	348	경상남도 하동군 청암면 명사길 ***	이**	
934	하동군	횡천면	학리	648	답	883	98	경상남도 하동군 횡천면 마치길 *****	송**	
935	하동군	횡천면	학리	649	답	895	106		국(기획재정부)	
936	하동군	횡천면	학리	650	답	1,023	128	부산광역시 연제구 중앙천로*****	박**	
937	하동군	횡천면	학리	651-1	답	1,390	207		국(기획재정부)	
938	하동군	횡천면	학리	651	답	702	98	6**	구**	
939	하동군	횡천면	학리	652	답	766	70		국(국토해양부)	
940	하동군	횡천면	학리	656	구	1,083	1,003		국(농림축산식품부)	
941	하동군	횡천면	학리	661-23	제	39	38		국(국토교통부)	
942	하동군	횡천면	학리	661-39	도	1,550	71		국(국토해양부)	
943	하동군	횡천면	학리	1152-14	전	1,751	235	전라남도 광양시 광장로 *****	손**	
944	하동군	횡천면	학리	1152-15	답	817	32	전라남도 광양시 광장로 *****	손**	
945	하동군	횡천면	학리	1152-16	답	1,114	656	전라남도 광양시 광장로 *****	손**	
946	하동군	횡천면	학리	1152-17	임	21	21		국(기획재정부)	
947	하동군	횡천면	학리	1152-29	답	438	285	여의리 ***	김**	
948	하동군	횡천면	학리	1152-50	임	551	355		국(기획재정부)	
949	하동군	횡천면	학리	1152-57	임	121	121		국(기획재정부)	
950	하동군	횡천면	학리	1152-58	답	339	339		국(기획재정부)	
951	하동군	횡천면	학리	1152-60	임	887	887		국(기획재정부)	
952	하동군	횡천면	학리	1152-61	임	1,541	1,541		국(기획재정부)	
953	하동군	횡천면	학리	1152-62	제	2,334	2,313		국(국토교통부)	
954	하동군	횡천면	학리	1152-63	제	664	664		국(건설교통부)	
955	하동군	횡천면	학리	1152-65	천	294	191		국(환경부)	
956	하동군	횡천면	학리	1152-82	전	173	173	전라남도 광양시 광장로 *****	손**	
957	하동군	횡천면	학리	1152-83	임	923	923		국(기획재정부)	
958	하동군	횡천면	학리	1152-84	임	47	47		국(기획재정부)	
959	하동군	횡천면	학리	1152-85	임	52	52		국(기획재정부)	
960	하동군	횡천면	학리	1152-86	제	431	431		국(국토교통부)	



# 경 남 공 보

제2645호

2023. 12. 7.(목)

연번	소 재 지				지 목	지 적 (㎡)	편입 면적 (㎡)	소 유 자		비고
	시·군	읍·면	동·리	지번				주 소	성 명	
961	하동군	횡천면	학리	1152-87	제	201	201		국(건설교통부)	
962	하동군	횡천면	학리	1159-3	도	288	288		국(농림축산식품부)	
963	하동군	횡천면	횡천리	429-2	제	238	238		국(국토교통부)	
964	하동군	횡천면	횡천리	484-2	제	361	361		국(국토교통부)	
965	하동군	횡천면	횡천리	494-10	제	27	27		국(농림축산식품부)	
966	하동군	횡천면	횡천리	494-11	제	531	531		국(농림축산식품부)	
967	하동군	횡천면	횡천리	494-14	구	67	67		국(농림수산부)	
968	하동군	횡천면	횡천리	494-15	구	37	37		국(농림축산식품부)	
969	하동군	횡천면	횡천리	494-17	제	22	22		국(농림축산식품부)	
970	하동군	횡천면	횡천리	494-18	구	37	28		국(농림수산부)	
971	하동군	횡천면	횡천리	1019-1	천	107,371	73,400		국(환경부)	
972	하동군	횡천면	횡천리	1019-15	천	3,249	519		국(환경부)	
973	하동군	횡천면	횡천리	1019-25	전	172	107		국(기획재정부)	
974	하동군	횡천면	횡천리	1019-26	전	9	9		국(기획재정부)	
975	하동군	횡천면	횡천리	1019-27	원	22,262	21	부산광역시 남구 홍곡로 *****	이**	
976	하동군	횡천면	횡천리	1019-28	진	79	67		국(기획재정부)	
977	하동군	횡천면	횡천리	1019-83	전	77	77	부산광역시 남구 홍곡로 *****	이**	
978	하동군	횡천면	횡천리	1019-85	천	208	208		국(기획재정부)	
979	하동군	횡천면	횡천리	1019-89	전	22	22		국(기획재정부)	
980	하동군	횡천면	횡천리	1019-90	전	17	17		국(기획재정부)	
981	하동군	횡천면	횡천리	1019-100	제	208	208		국(국토교통부)	
982	하동군	횡천면	횡천리	1019-127	제	1,657	495		국(국토교통부)	
983	하동군	횡천면	횡천리	1019-128	제	808	808		국(국토교통부)	
984	하동군	횡천면	횡천리	1019-129	천	3,924	334		국(환경부)	
985	하동군	횡천면	횡천리	1019-130	제	8	8		국(국토교통부)	
986	하동군	횡천면	횡천리	1019-131	제	358	358		국(국토교통부)	
987	하동군	횡천면	횡천리	1019-132	제	84	84		국(국토교통부)	
988	하동군	횡천면	횡천리	1019-133	채	4	4		국(재무부)	
989	하동군	횡천면	횡천리	1019-142	천	55	55		국(환경부)	
990	하동군	횡천면	월평리	494	도	33	33		박**	
991	하동군	횡천면	월평리	495-1	도	145	145	5**	박**	
992	하동군	횡천면	월평리	495-2	천	109	109		국(재정경제부)	
993	하동군	횡천면	월평리	496-1	도	119	119		박**	
994	하동군	횡천면	월평리	496-2	천	630	630		박**	

# 경 남 공 보

제2645호

2023. 12. 7.(목)

연번	소 재 지				지 목	지 적 (㎡)	편입 면적 (㎡)	소 유 자		비고
	시·군	읍·면	동·리	지번				주 소	성 명	
995	하동군	횡천면	월평리	1079	천	12,559	12,559		국(환경부)	
996	하동군	횡천면	월평리	산123-2	도	1,190	761	하동읍 읍내동	박**	
997	하동군	횡천면	횡천리	491-2	천	105	105	3**	오**	
998	하동군	횡천면	횡천리	491-4	도	283	164		하동군	
999	하동군	횡천면	횡천리	495-2	천	28	7	경상남도 진주시 초장로*****	김**	
1000	하동군	횡천면	횡천리	496-3	도	713	287		하동군	
1001	하동군	횡천면	횡천리	496-4	천	502	502	김해시 동상동 *****	하동군	
1002	하동군	횡천면	횡천리	499-4	천	1,916	1,847		하동군	
1003	하동군	횡천면	횡천리	499-5	도	125	5		이**	
1004	하동군	횡천면	횡천리	499-7	천	479	470		경상남도	
1005	하동군	횡천면	횡천리	637-1	도	278	47		하동군	
1006	하동군	횡천면	횡천리	729	답	532	532		경상남도	
1007	하동군	횡천면	횡천리	743-9	도	85	45		하동군	
1008	하동군	횡천면	횡천리	1041-8	구	93	38		하동군	
1009	하동군	횡천면	횡천리	1047	도	211	78		국(국토교통부)	
1010	하동군	횡천면	횡천리	1070	도	636	636		국(국토교통부)	
1011	하동군	횡천면	횡천리	1083-1	도	4,293	448		국(국토교통부)	
1012	하동군	횡천면	횡천리	산1-2	도	1,686	1,440	월평리 *****	하동군	
1013	하동군	횡천면	횡천리	산23-3	도	3,174	1,242		하동군	
1014	하동군	횡천면	횡천리	산23-4	임	3,220	3,220	하동읍 비파리 *****	박**	
1015	하동군	횡천면	횡천리	산23-5	도	1,190	336		국(국토교통부)	
1016	하동군	횡천면	횡천리	산23-15	도	747	622	하동읍 비파리 *****	박**	
1017	하동군	횡천면	월평리	496-3	천	110	110		국(국토교통부)	
1018	하동군	횡천면	월평리	497-1	천	172	172		박**	
1019	하동군	횡천면	월평리	497-2	천	889	889		박**	
1020	하동군	횡천면	월평리	498-1	도	132	132		국(재정경제부)	
1021	하동군	횡천면	월평리	498-2	도	169	169		국(재정경제부)	
1022	하동군	횡천면	월평리	499-1	도	10	10		경상남도	
1023	하동군	횡천면	월평리	499-3	천	1,603	1,603		하동군	
1024	하동군	횡천면	월평리	499-4	도	116	95		국(건설교통부)	
1025	하동군	횡천면	월평리	499-5	천	548	548		국(기획재정부)	
1026	하동군	횡천면	월평리	502-6	답	62	62		하동군	
1027	하동군	횡천면	월평리	528-1	천	319	319		하동군	
1028	하동군	횡천면	월평리	528-2	천	1,127	1,127		하동군	

# 경 남 공 보

제2645호

2023. 12. 7.(목)

연번	소 재 지				지 목	지 적 (㎡)	편입 면적 (㎡)	소 유 자		비고
	시·군	읍·면	동·리	지번				주 소	성 명	
1029	하동군	횡천면	월평리	528-3	천	17	17		하동군	
1030	하동군	횡천면	월평리	528-4	천	172	172		국(기획재정부)	
1031	하동군	횡천면	월평리	528-6	천	862	862		국(재정경제부)	
1032	하동군	횡천면	월평리	531-1	답	419	419		국(재정경제부)	
1033	하동군	횡천면	월평리	531-2	천	621	621		하동군	
1034	하동군	횡천면	월평리	531-3	답	206	206		하동군	
1035	하동군	횡천면	월평리	532-1	답	264	264		하동군	
1036	하동군	횡천면	월평리	532-2	천	688	688		하동군	
1037	하동군	횡천면	월평리	532-3	천	69	69		하동군	
1038	하동군	횡천면	월평리	532-5	답	4	4		국(재정경제부)	
1039	하동군	횡천면	월평리	533	천	116	116		국(재정경제부)	
1040	하동군	횡천면	월평리	536-5	답	204	67	경상남도 하동군 횡천면 청학로 ***	하동군	
1041	하동군	횡천면	월평리	536-7	답	1,235	1,235		박**	
1042	하동군	횡천면	월평리	537-5	답	1,763	25	경상남도 하동군 횡천면 청학로 ***	김**	
1043	하동군	횡천면	월평리	537-6	답	364	89		하동군	
1044	하동군	횡천면	월평리	537-7	답	707	707		김**	
1045	하동군	횡천면	월평리	537-9	답	36	36		하동군	
1046	하동군	횡천면	월평리	537-10	답	307	307		하동군	
1047	하동군	횡천면	월평리	545-3	답	186	186		하동군	
1048	하동군	횡천면	월평리	545	답	924	111	6****	하동군	
1049	하동군	횡천면	월평리	547	구	2,883	271		하동군	
1050	하동군	횡천면	월평리	556-3	도	357	33		정**	
1051	하동군	횡천면	월평리	1076-2	구	109	109		국(농림축산식품부)	
1052	하동군	횡천면	월평리	1076	구	2,757	281		국(농림축산식품부)	
1053	하동군	횡천면	월평리	산122-2	도	904	24		국(국토교통부)	
1054	하동군	횡천면	월평리	산122-6	도	88	88		국(국토교통부)	
1055	하동군	횡천면	월평리	529	답	1,746	1,746		경상남도	
1056	하동군	횡천면	월평리	530-1	답	470	470		경상남도	
1057	하동군	횡천면	월평리	534	답	53	53		하동군	
1058	하동군	횡천면	월평리	535-6	답	1,402	1,402		하동군	
1059	하동군	횡천면	월평리	535-7	답	951	951		하동군	
1060	하동군	횡천면	월평리	535-8	답	56	56		하동군	
1061	하동군	횡천면	월평리	535-9	답	677	677		하동군	
1062	하동군	횡천면	월평리	535-10	답	256	256		하동군	

# 경 남 공 보

제2645호

2023. 12. 7.(목)

연번	소 재 지				지 목	지 적 (㎡)	편입 면적 (㎡)	소 유 자		비고
	시·군	읍·면	동·리	지번				주 소	성 명	
1063	하동군	횡천면	월평리	536-6	답	422	422		하동군	
1064	하동군	횡천면	월평리	540	천	66	66		하동군	
1065	하동군	횡천면	월평리	541	답	734	734		하동군	
1066	하동군	횡천면	월평리	556-1	도	553	143		박**	
1067	하동군	횡천면	월평리	556-2	도	465	136		하동군	
1068	하동군	횡천면	월평리	557	답	2,610	2,589		국(농림축산식품부)	
1069	하동군	횡천면	월평리	559	답	68	62		국(농림축산식품부)	
1070	하동군	횡천면	월평리	560-6	전	327	185		하동군	
1071	하동군	횡천면	월평리	1064-3	천	29	29		하동군	
1072	하동군	횡천면	월평리	1073	구	4,662	733		하동군	
1073	하동군	횡천면	월평리	1112	도	149	149		국(환경부)	
1074	하동군	횡천면	월평리	394-3	천	129	129		국(국토교통부)	
1075	하동군	횡천면	월평리	394-6	제	116	116		국(국토교통부)	
1076	하동군	횡천면	월평리	395	제	33	33		국(환경부)	
1077	하동군	횡천면	월평리	557-1	도	59	59		국(국토교통부)	
1078	하동군	횡천면	월평리	557-2	답	42	42		국(국토교통부)	
1079	하동군	횡천면	월평리	558-1	도	24	24		하동군	
1080	하동군	횡천면	월평리	558	답	228	228		하동군	
1081	하동군	횡천면	월평리	586	답	53	53		국(국토교통부)	
1082	하동군	횡천면	월평리	1064-9	제	1,155	1,155		국(재정경제부)	
1083	하동군	횡천면	월평리	1070	구	1,296	41		박**	
1084	하동군	횡천면	월평리	381-11	제	97	97		국(국토교통부)	
1085	하동군	횡천면	월평리	381-12	제	562	562		국(국토교통부)	
1086	하동군	횡천면	월평리	392-1	답	1,666	65		국(국토교통부)	
1087	하동군	횡천면	월평리	392-4	답	853	18		국(국토교통부)	
1088	하동군	횡천면	월평리	392-5	도	224	40		하동군	
1089	하동군	횡천면	월평리	392-7	답	29	29		경상남도	
1090	하동군	횡천면	월평리	392-8	답	950	216		국(농림축산식품부)	
1091	하동군	횡천면	월평리	392-9	답	205	3		경상남도	
1092	하동군	횡천면	월평리	392-10	답	459	260		경상남도	
1093	하동군	횡천면	월평리	393-2	제	179	179		경상남도	
1094	하동군	횡천면	월평리	393-5	제	22	22		하동군	
1095	하동군	횡천면	월평리	394-2	제	30	30		국(국토교통부)	
1096	하동군	횡천면	월평리	394-5	제	75	75		국(국토교통부)	
1097	하동군	횡천면	월평리	730	구	355	10		국(국토교통부)	
1098	하동군	횡천면	월평리	1064-7	제	2,603	2,603		국(국토교통부)	

# 경 남 공 보

제2645호

2023. 12. 7.(목)

연번	소 재 지				지 목	지 적 (㎡)	편입 면적 (㎡)	소 유 자		비고
	시·군	읍·면	동·리	지번				주 소	성 명	
1099	하동군	횡천면	월평리	352	천	228	228	7**	국(농림축산식품부)	
1100	하동군	횡천면	월평리	353	천	89	89	7**	국(국토교통부)	
1101	하동군	횡천면	월평리	359	목	645	3	7**	정**	
1102	하동군	횡천면	월평리	382-1	답	2,090	24	7**	정**	
1103	하동군	횡천면	월평리	1066	도	274	214		정**	
1104	하동군	횡천면	월평리	97-1	도	66	66		정**	
1105	하동군	횡천면	월평리	97-2	천	632	632		국(국토교통부)	
1106	하동군	횡천면	월평리	97-3	도	6	6		박**	
1107	하동군	횡천면	월평리	229-1	답	191	98		박**	
1108	하동군	횡천면	월평리	230-1	답	237	143		박**	
1109	하동군	횡천면	월평리	231-1	답	219	87		경상남도	
1110	하동군	횡천면	월평리	232-1	답	207	116		경상남도	
1111	하동군	횡천면	월평리	233-1	답	593	335		경상남도	
1112	하동군	횡천면	월평리	294	천	215	191		경상남도	
1113	하동군	횡천면	월평리	297-8	답	403	207		경상남도	
1114	하동군	횡천면	월평리	298	구	347	5		경상남도	
1115	하동군	횡천면	월평리	299	도	483	4		경상남도	
1116	하동군	횡천면	월평리	300	구	781	13		국(농림축산식품부)	
1117	하동군	횡천면	월평리	301-1	제	139	139		국(농림축산식품부)	
1118	하동군	횡천면	월평리	302-1	제	1,413	1,413		국(농림축산식품부)	
1119	하동군	횡천면	월평리	303	제	347	347		국(국토교통부)	
1120	하동군	횡천면	월평리	304-2	제	390	390		국(국토교통부)	
1121	하동군	횡천면	월평리	304-4	제	134	134		국(국토교통부)	
1122	하동군	횡천면	월평리	304-5	제	663	663		국(국토교통부)	
1123	하동군	횡천면	월평리	887-1	제	1,618	1,618		국(국토교통부)	
1124	하동군	횡천면	월평리	888-1	제	85	85		국(국토교통부)	
1125	하동군	횡천면	월평리	889	도	764	16		국(국토교통부)	
1126	하동군	횡천면	월평리	890-8	답	604	319		국(국토교통부)	
1127	하동군	횡천면	월평리	891-8	답	730	488		국(농림축산식품부)	
1128	하동군	횡천면	월평리	892-9	답	462	276		경상남도	
1129	하동군	횡천면	월평리	893-7	답	246	66		경상남도	
1130	하동군	횡천면	월평리	900	구	1,413	3		경상남도	
1131	하동군	횡천면	월평리	901	도	474	10		경상남도	
1132	하동군	횡천면	월평리	902-3	답	339	339		국(농림축산식품부)	
1133	하동군	횡천면	월평리	902-4	천	532	532	진양군 나동면 삼계리 ***	국(농림축산식품부)	
1134	하동군	횡천면	월평리	902-5	천	324	324		경상남도	

# 경 남 공 보

제2645호

2023. 12. 7.(목)

연번	소 재 지				지 목	지 적 (㎡)	편입 면적 (㎡)	소 유 자		비고
	시·군	읍·면	동·리	지번				주 소	성 명	
1135	하동군	횡천면	월평리	902-6	답	164	164		박**	
1136	하동군	횡천면	월평리	903-2	제	194	194		김**	
1137	하동군	횡천면	월평리	903-3	제	269	269		경상남도	
1138	하동군	횡천면	월평리	904	제	510	510	7****	국(국토교통부)	
1139	하동군	횡천면	월평리	1059-2	구	45	45		국(국토교통부)	
1140	하동군	횡천면	월평리	1059-5	구	72	63		정**	
1141	하동군	횡천면	월평리	1059-6	구	264	26		국(국토교통부)	
1142	하동군	횡천면	월평리	1064-4	제	2,857	2,857		국(국토교통부)	
1143	하동군	횡천면	월평리	1085-2	도	32	32		국(국토교통부)	
1144	하동군	횡천면	월평리	91-4	구	112	95		국(국토교통부)	
1145	하동군	횡천면	월평리	92-2	도	159	135		국(국토교통부)	
1146	하동군	횡천면	월평리	92-3	도	225	13		하동군	
1147	하동군	횡천면	월평리	95-1	도	215	88		박**	
1148	하동군	횡천면	월평리	95-2	도	149	149		이**	
1149	하동군	횡천면	월평리	96-1	도	228	68		하동군	
1150	하동군	횡천면	월평리	96-2	도	36	36		하동군	
1151	하동군	횡천면	월평리	99-2	도	17	16		이**	
1152	하동군	횡천면	월평리	99-3	도	91	15		김**	
1153	하동군	횡천면	월평리	1059	구	2,081	1,009		김**	
1154	하동군	횡천면	월평리	1083	도	132	12		박**	
1155	하동군	횡천면	월평리	1084	도	1,693	867		하동군	
1156	하동군	횡천면	월평리	산23-2	도	99	6	애치리	국(국토교통부)	
1157	하동군	청암면	명호리	130-1	답	2,671	134		국(국토교통부)	
1158	하동군	청암면	명호리	133-3	답	139	3		국(국토교통부)	
1159	하동군	청암면	평촌리	133-1	답	2,217	348	경상남도 거제시 옥포로*****	김**	
1160	하동군	청암면	평촌리	133-2	답	1,797	231	경상남도 하동군 청암면 평촌리 ***	하동군	
1161	하동군	청암면	평촌리	133-3	답	1,201	161	3**	하동군	
1162	하동군	청암면	평촌리	133-4	답	3,223	421	전남 광양군 진월면 망덕리 ****	김**	
1163	하동군	청암면	평촌리	133-5	답	1,273	168	경상남도 하동군 하동읍 구통길 **	최**	
1164	하동군	청암면	평촌리	133-6	답	2,125	255	부산 동래구 온천동 *****	김**	
1165	하동군	청암면	평촌리	133-7	답	1,446	160	경상남도 창원시 신촌동 *****	진*****	

# 경 남 공 보

제2645호

2023. 12. 7.(목)

연번	소 재 지				지 목	지 적 (㎡)	편입 면적 (㎡)	소 유 자		비고
	시·군	읍·면	동·리	지번				주 소	성 명	
1166	하동군	청암면	평촌리	133-8	답	2,046	277	경상남도 하동군 청암면 평촌리 ***	최**	
1167	하동군	청암면	평촌리	133-9	답	2,203	366	경상남도 하동군 청암면 관집길 **	강**	
1168	하동군	청암면	평촌리	133-10	답	2,496	472	경상남도 하동군 청암면 청학로 ***	정**	
1169	하동군	청암면	평촌리	133-11	답	2,682	584	명호리 ***	김**	
1170	하동군	청암면	평촌리	133-12	답	1,974	403	경상남도 하동군 횡천면 청학로 ***	문**	
1171	하동군	청암면	평촌리	133-13	답	2,696	495	경상남도 하동군 청암면 버들길 *	이**	
1172	하동군	청암면	평촌리	133-14	답	2,724	554	경상남도 하동군 청암면 버들길 *	하**	
1173	하동군	청암면	평촌리	133-15	답	2,578	523	부산광역시 금정구 청룡동 *****	화**	
1174	하동군	청암면	평촌리	133-16	답	3,008	541	2**	김**	
1175	하동군	청암면	평촌리	133-17	답	1,256	186	2**	김**	
1176	하동군	청암면	평촌리	133-18	답	1,203	156	명호리 **	조**	
1177	하동군	청암면	평촌리	133-19	답	999	138	명호리 **	정**	
1178	하동군	청암면	평촌리	133-20	답	641	74	명호리 ***	정**	
1179	하동군	청암면	평촌리	133-21	답	2,902	367	명호리 **	박**	
1180	하동군	청암면	평촌리	133-22	답	580	164		박**	
1181	하동군	청암면	평촌리	135	답	1,155	180	부산광역시 동래구 쇠미로*****	박**	
1182	하동군	청암면	평촌리	136-1	답	895	233	부산광역시 동래구 쇠미로*****	강**	
1183	하동군	청암면	평촌리	136-2	답	596	325	횡천면 월평리 ***	하동군	
1184	하동군	청암면	평촌리	136-3	답	708	481		이**	
1185	하동군	청암면	평촌리	141-5	천	183	183	2**	이**	
1186	하동군	청암면	평촌리	141-6	답	562	562		김**	
1187	하동군	청암면	평촌리	141-11	제	490	490		하동군	
1188	하동군	청암면	평촌리	190-2	답	692	478		정**	
1189	하동군	청암면	평촌리	190-3	천	185	185	진양군 수곡면 사곡리 *****	국(국토교통부)	
1190	하동군	청암면	평촌리	190-6	도	472	192		국(국토교통부)	
1191	하동군	청암면	평촌리	191-4	천	483	483	진양군 수곡면 사곡리 *****	하동군	
1192	하동군	청암면	평촌리	193-3	천	258	258	횡천면 월평리 ***	하**	

# 경 남 공 보

제2645호

2023. 12. 7.(목)

연번	소 재 지				지 목	지 적 (㎡)	편입 면적 (㎡)	소 유 자		비고
	시·군	읍·면	동·리	지번				주 소	성 명	
1193	하동군	청암면	평촌리	194-4	천	295	295	명호리 *****	하동군	
1194	하동군	청암면	평촌리	200-3	제	49	49		하**	
1195	하동군	청암면	평촌리	200-4	제	233	233		김**	
1196	하동군	청암면	평촌리	215	천	238	238		우**	
1197	하동군	청암면	평촌리	216	구	949	439		국(국토교통부)	
1198	하동군	청암면	평촌리	1364-1	천	185,351	168,474		국(국토교통부)	
1199	하동군	청암면	평촌리	1365-12	구	20	20		국(농림축산식품부)	
1200	하동군	청암면	평촌리	1365-15	구	27	27		국(농림축산식품부)	
1201	하동군	청암면	평촌리	1365-17	구	64	25		국(농림축산식품부)	
1202	하동군	횡천면	월평리	40-2	도	403	43		하동군	
1203	하동군	횡천면	월평리	40-3	구	53	53		박**	
1204	하동군	청암면	평촌리	129-24	답	337	130		하**	
1205	하동군	청암면	평촌리	129-25	답	186	121		하**	
1206	하동군	청암면	평촌리	129-26	답	190	128		하동군	
1207	하동군	청암면	평촌리	129-27	답	422	297		하**	
1208	하동군	청암면	평촌리	129-28	답	102	76		하동군	
1209	하동군	청암면	평촌리	129-29	답	207	154		하동군	
1210	하동군	청암면	평촌리	129-30	답	219	171		하동군	
1211	하동군	청암면	평촌리	129-31	답	563	428		하동군	
1212	하동군	청암면	평촌리	129-32	답	390	298		하동군	
1213	하동군	청암면	평촌리	129-33	답	187	148		하동군	
1214	하동군	청암면	평촌리	129-34	답	773	650		하동군	
1215	하동군	청암면	평촌리	129-35	답	735	642		하동군	
1216	하동군	청암면	평촌리	129-36	답	256	226		하동군	
1217	하동군	청암면	평촌리	129-37	답	733	643		하동군	
1218	하동군	청암면	평촌리	129-38	답	372	332		하동군	
1219	하동군	청암면	평촌리	129-39	답	1,160	1,045		하동군	
1220	하동군	청암면	평촌리	129-40	답	1,045	919		하동군	
1221	하동군	청암면	평촌리	129-41	답	1,188	1,038		하동군	
1222	하동군	청암면	평촌리	129-42	답	348	299		하동군	
1223	하동군	청암면	평촌리	129-43	답	488	408		하동군	
1224	하동군	청암면	평촌리	129-44	답	666	531		하동군	
1225	하동군	청암면	평촌리	129-45	답	536	405		하동군	
1226	하동군	청암면	평촌리	129-46	답	432	257		하동군	



# 경 남 공 보

제2645호

2023. 12. 7.(목)

연번	소 재 지				지 목	지 적 (㎡)	편입 면적 (㎡)	소 유 자		비고
	시·군	읍·면	동·리	지번				주 소	성 명	
1227	하동군	청암면	평촌리	183	도	345	55		국(농림축산식품부)	
1228	하동군	청암면	평촌리	184	구	443	6		국(농림축산식품부)	
1229	하동군	청암면	평촌리	185	천	743	743		국(농림축산식품부)	
1230	하동군	청암면	평촌리	211	도	2,701	80		국(농림축산식품부)	
1231	하동군	청암면	평촌리	317-2	천	741	741	진양군 수곡면 사곡리	하**	
1232	하동군	청암면	평촌리	318-3	답	74	74		하동군	
1233	하동군	청암면	평촌리	257-2	임	264	81	7**	정**	
1234	하동군	청암면	평촌리	307-1	천	268	268		하동군	
1235	하동군	청암면	평촌리	308-1	천	298	152	평촌리	정**	
1236	하동군	청암면	평촌리	310-1	천	869	332	평촌리	김**	
1237	하동군	청암면	평촌리	312-2	천	251	5	횡천면 월평리	조**	
1238	하동군	청암면	평촌리	313	임	2,374	2,285	가종면 문암리	정**	
1239	하동군	청암면	평촌리	314-1	천	1,592	666		국(국토교통부)	
1240	하동군	청암면	평촌리	314-2	답	145	145	평촌리	제**	
1241	하동군	청암면	평촌리	314-3	대	79	79	평촌리	제**	
1242	하동군	청암면	평촌리	315-1	대	139	139		하동군	
1243	하동군	청암면	평촌리	315-2	천	56	56		하동군	
1244	하동군	청암면	평촌리	316-2	천	20	20	6****	정**	
1245	하동군	청암면	평촌리	316-4	천	44	44	6****	정**	
1246	하동군	청암면	평촌리	517-2	천	274	274	진양군 수곡면 사곡리 *****	하**	
1247	하동군	청암면	평촌리	517-3	천	66	66	평촌리	정**	
1248	하동군	청암면	평촌리	517-4	천	36	36	평촌리	정**	
1249	하동군	청암면	평촌리	518-3	천	655	655	진양군 수곡면 사곡리 ***	하**	
1250	하동군	청암면	평촌리	518-4	답	66	66	부산 사하구 괴정동 *****	이**	
1251	하동군	청암면	평촌리	519	천	76	76	진양군 수곡면 사곡리	하**	
1252	하동군	청암면	평촌리	520-3	천	524	517	진주시 봉산정 ***	정**	
1253	하동군	청암면	평촌리	570	구	3,888	356		국(농림축산식품부)	
1254	하동군	청암면	평촌리	572	천	89	89		국(농림축산식품부)	
1255	하동군	청암면	평촌리	574	천	220	220		국(농림축산식품부)	
1256	하동군	청암면	평촌리	1354	구	4,919	103		국(농림축산식품부)	
1257	하동군	청암면	평촌리	1361	도	3,905	435		국(국토교통부)	
1258	하동군	청암면	평촌리	1363-3	도	61	61		국(국토교통부)	
1259	하동군	청암면	평촌리	1364-21	도	54	54		국(국토교통부)	
1260	하동군	청암면	평촌리	1365-3	구	187	176		국(농림축산식품부)	

# 경 남 공 보

제2645호

2023. 12. 7.(목)

연번	소 재 지				지 목	지 적 (㎡)	편입 면적 (㎡)	소 유 자		비고
	시·군	읍·면	동·리	지번				주 소	성 명	
1261	하동군	청암면	평촌리	1365	구	11,830	127		국(농림축산식품부)	
1262	하동군	청암면	평촌리	1368	도	473	176		국(기획재정부)	
1263	하동군	청암면	평촌리	541-3	답	1,575	12	진주시 호탄동 *****	방**	
1264	하동군	청암면	평촌리	541-4	답	1,257	181	진주시 호탄동 *****	방**	
1265	하동군	청암면	평촌리	541-5	답	385	149	진주시 호탄동 *****	방**	
1266	하동군	청암면	평촌리	541-6	답	574	401		하동군	
1267	하동군	청암면	평촌리	541-8	답	68	63		하동군	
1268	하동군	청암면	평촌리	541-9	답	56	30		하동군	
1269	하동군	청암면	평촌리	541-10	답	164	148		하동군	
1270	하동군	청암면	평촌리	541-11	답	190	190		하동군	
1271	하동군	청암면	평촌리	541-12	답	75	75		하동군	
1272	하동군	청암면	평촌리	541-13	답	707	707		하동군	
1273	하동군	청암면	평촌리	542-7	답	1,363	390	부산광역시 북구 만덕*****	정**	
1274	하동군	청암면	평촌리	542-14	답	767	767		하동군	
1275	하동군	청암면	평촌리	543-12	답	1,112	211	경상남도 하동군 청암면 청학로 ***	최**	
1276	하동군	청암면	평촌리	550	천	63	63		국(농림축산식품부)	
1277	하동군	청암면	평촌리	551	구	670	81		국(농림축산식품부)	
1278	하동군	청암면	평촌리	569	천	1,691	387		국(농림축산식품부)	
1279	하동군	청암면	평촌리	575-3	천	145	145	평촌리	정**	
1280	하동군	청암면	평촌리	575-4	천	50	50		국(국토교통부)	
1281	하동군	청암면	평촌리	575-5	제	183	183		국(건설부)	
1282	하동군	청암면	평촌리	575-6	제	51	51		국(건설부)	
1283	하동군	청암면	평촌리	576-3	천	142	142		국(건설부)	
1284	하동군	청암면	평촌리	576-4	제	84	84		국(건설부)	
1285	하동군	청암면	평촌리	579	답	179	179	진양군 수곡면 사곡리	하**	
1286	하동군	청암면	평촌리	1360-1	구	23,983	149		국(농림축산식품부)	
1287	하동군	청암면	평촌리	1388	도	26	26		국(국토교통부)	
1288	하동군	청암면	평촌리	580	답	223	223		하동군	
1289	하동군	청암면	평촌리	604	대	681	81		하동군	
1290	하동군	청암면	평촌리	1054-9	답	483	459		경상남도	
1291	하동군	청암면	평촌리	1055-7	답	503	237	대구광역시 동구 과학로 *****	김**	
1292	하동군	청암면	평촌리	1055-8	답	262	262		하동군	

# 경 남 공 보

제2645호

2023. 12. 7.(목)

연번	소 재 지				지 목	지 적 (㎡)	편입 면적 (㎡)	소 유 자		비고
	시·군	읍·면	동·리	지번				주 소	성 명	
1293	하동군	청암면	평촌리	1055-9	답	267	267		하동군	
1294	하동군	청암면	평촌리	1056	도	7,528	2,742		국(농림축산식품부)	
1295	하동군	청암면	평촌리	1061	구	1,809	27		국(농림축산식품부)	
1296	하동군	청암면	평촌리	1062	구	302	12		국(농림축산식품부)	
1297	하동군	청암면	평촌리	산159-3	제	27,936	2,456	경기도 의왕시 포일동 ***	한*****	
1298	하동군	청암면	평촌리	산161-2	도	1,388	1,388		국(국토교통부)	
1299	하동군	청암면	평촌리	산161-3	도	298	186		국(국토교통부)	
1300	하동군	하동읍	목도리	29-122	제	6,466	6,466		국(국토교통부)	
1301	하동군	하동읍	목도리	29-135	제	1,081	1,081		국(국토교통부)	
1302	하동군	하동읍	목도리	29-173	답	565	565	4*	황**	
1303	하동군	하동읍	목도리	29-180	잡	2,894	2,894	순천시 덕암동 *****	강**	
1304	하동군	하동읍	목도리	29-181	제	1,537	1,537		국(국토교통부)	
1305	하동군	하동읍	목도리	29-182	제	112	112		국(국토교통부)	
1306	하동군	하동읍	목도리	29-187	제	6,618	6,618		국(국토교통부)	
1307	하동군	하동읍	목도리	29-188	잡	4,046	4,046	경상남도 하동군 하동읍 문도길 **	이**	
1308	하동군	하동읍	목도리	29-189	잡	3,949	3,949	광평리 *****	하*****	
1309	하동군	하동읍	목도리	29-190	잡	4,724	4,724	순천시 덕암동 *****	강**	
1310	하동군	하동읍	목도리	37-5	제	374	374		국(국토교통부)	
1311	하동군	하동읍	목도리	37-7	제	737	737		국(국토교통부)	
1312	하동군	하동읍	목도리	37-9	제	598	598		국(국토교통부)	
1313	하동군	하동읍	목도리	37-10	답	1,113	1,113		국(기획재정부)	
1314	하동군	하동읍	목도리	37-11	답	695	695		국(국토교통부)	
1315	하동군	하동읍	목도리	37-12	답	490	490		국(국토교통부)	
1316	하동군	하동읍	목도리	37-13	제	217	217		국(국토교통부)	
1317	하동군	하동읍	목도리	37-14	제	194	194		국(국토교통부)	
1318	하동군	하동읍	목도리	37-15	제	332	332		국(국토교통부)	
1319	하동군	하동읍	목도리	38-1	잡	7,197	7,197	경상남도 하동군 하동읍 구통길 **	강**	
1320	하동군	하동읍	목도리	38-2	답	1,498	1,498		국(국토교통부)	
1321	하동군	하동읍	목도리	38-3	답	390	390	경상남도 하동군 하동읍 구통길 **	강**	
1322	하동군	하동읍	목도리	39-1	도	1,343	1,145		국(국토교통부)	
1323	하동군	하동읍	목도리	39-2	전	569	569		국(국토교통부)	
1324	하동군	하동읍	목도리	41-40	제	17	3		국(기획재정부)	
1325	하동군	하동읍	목도리	41-47	전	330	330		국(국토교통부)	

# 경 남 공 보

제2645호

2023. 12. 7.(목)

연번	소 재 지				지 목	지 적 (㎡)	편입 면적 (㎡)	소 유 자		비고
	시·군	읍·면	동·리	지번				주 소	성 명	
1326	하동군	하동읍	목도리	41-58	제	283	283		국(국토교통부)	
1327	하동군	하동읍	목도리	41-60	도	913	723		국(국토해양부)	
1328	하동군	하동읍	목도리	41-61	제	235	235	부산 금정구 부곡동 *****	왕**	
1329	하동군	하동읍	목도리	42-32	제	162	162		국(국토교통부)	
1330	하동군	하동읍	목도리	42-33	전	1,026	1,026		국(국토교통부)	
1331	하동군	하동읍	목도리	42-34	제	149	149		국(국토교통부)	
1332	하동군	하동읍	목도리	42-35	전	1,597	1,597		국(국토교통부)	
1333	하동군	하동읍	목도리	42-37	전	10	10		국(국토교통부)	
1334	하동군	하동읍	목도리	42-38	전	33	33	경상남도 하동군 하동읍 구통길 **	정**	
1335	하동군	하동읍	목도리	42-39	전	134	134		국(기획재정부)	
1336	하동군	하동읍	목도리	42-40	전	803	803	2****	서**	
1337	하동군	하동읍	목도리	42-41	전	1,130	1,130		국(국토교통부)	
1338	하동군	하동읍	목도리	42-42	전	64	64		국(국토교통부)	
1339	하동군	하동읍	목도리	42-43	제	41	41		국(국토교통부)	
1340	하동군	하동읍	목도리	42-44	제	316	316		국(국토교통부)	
1341	하동군	하동읍	목도리	42-45	제	5	5		국(국토교통부)	
1342	하동군	하동읍	목도리	42-46	제	348	348		국(국토교통부)	
1343	하동군	하동읍	목도리	81-13	구	3,894	473		국(농림축산식품부)	
1344	하동군	하동읍	목도리	244-5	구	61	61	읍내동 *****	하*****	
1345	하동군	하동읍	목도리	245-8	구	30	30	읍내동 *****	하*****	
1346	하동군	하동읍	목도리	245-9	구	51	51	읍내동 *****	하*****	
1347	하동군	하동읍	목도리	245-10	구	41	41	읍내동 *****	하*****	
1348	하동군	하동읍	목도리	245-11	구	88	40	읍내동 *****	하*****	
1349	하동군	하동읍	목도리	830-2	천	21,903	20,416		국(국토교통부)	
1350	하동군	하동읍	목도리	831-13	도	533	533		국(국토교통부)	
1351	하동군	하동읍	목도리	831-14	제	36	36		국(국토교통부)	
1352	하동군	적량면	고절리	1083-1	제	148	148	전남 장흥군 대덕면 옹암리 ***	김***	
1353	하동군	적량면	고절리	1083	천	1,670	1,670	전남 장흥군 대덕면 옹암리 ***	김***	
1354	하동군	적량면	고절리	1084	제	742	742		국(국토교통부)	
1355	하동군	적량면	고절리	1085-1	제	335	335		국(국토교통부)	
1356	하동군	적량면	고절리	1085	천	1,186	1,186		국(환경부)	
1357	하동군	적량면	고절리	1086-3	제	134	134		국(국토교통부)	
1358	하동군	적량면	고절리	1086-4	제	43	43		국(국토교통부)	

# 경 남 공 보

제2645호

2023. 12. 7.(목)

연번	소 재 지				지 목	지 적 (㎡)	편입 면적 (㎡)	소 유 자		비고
	시·군	읍·면	동·리	지번				주 소	성 명	
1359	하동군	적량면	고절리	1086-5	제	11	11		국(국토교통부)	
1360	하동군	적량면	고절리	1086-6	제	353	353		국(국토교통부)	
1361	하동군	적량면	고절리	1087	제	271	271	하동읍 신기리 *****	포***	
1362	하동군	적량면	고절리	1088	제	460	460		국(국토교통부)	
1363	하동군	적량면	고절리	1090	제	554	192		국(국토교통부)	
1364	하동군	적량면	고절리	1097	구	10,361	2,686		국(농림축산식품부)	
1365	하동군	적량면	고절리	1098	도	697	158		국(농림축산식품부)	
1366	하동군	적량면	고절리	1101-1	답	2,823	40	8****	박**	
1367	하동군	적량면	고절리	1101-2	답	1,118	26	경상남도 하동군 적량면 안성길 **	김**	
1368	하동군	적량면	고절리	1101-3	답	2,149	138	경상남도 하동군 하동읍 신기궁항길 *****	김**	
1369	하동군	적량면	고절리	1101-4	제	63	18		국(국토교통부)	
1370	하동군	적량면	고절리	1101-5	제	8	8		국(국토교통부)	
1371	하동군	적량면	고절리	1103-1	답	1,606	314	울산 남구 무거동 *****	박**	
1372	하동군	적량면	고절리	1103-2	답	1,286	614	서울 송파구 잠실동 *****	정*	
1373	하동군	적량면	고절리	1103-3	제	175	175		국(국토교통부)	
1374	하동군	적량면	고절리	1103-4	제	66	66		국(국토교통부)	
1375	하동군	적량면	고절리	1103-5	답	404	152	하동읍 읍내리*****	정**	
1376	하동군	적량면	고절리	1108	답	3,042	210	8****	박**	
1377	하동군	적량면	고절리	1109-1	답	1,627	1,001	경상남도 하동군 적량면 안성길 *****	신**	
1378	하동군	적량면	고절리	1109-2	답	1,294	1,250	경상남도 하동군 적량면 고절리 *****	최*	
1379	하동군	적량면	고절리	1110-1	제	322	322		국(국토교통부)	
1380	하동군	적량면	고절리	1110	답	2,033	2,033	경상남도 하동군 적량면 고절리 *****	최*	
1381	하동군	적량면	고절리	1111-1	제	410	410		국(국토교통부)	
1382	하동군	적량면	고절리	1111-3	제	213	213		국(국토교통부)	
1383	하동군	적량면	고절리	1112-1	제	232	232		국(국토교통부)	
1384	하동군	적량면	고절리	1112	천	1,804	1,804		국(환경부)	
1385	하동군	적량면	고절리	1113	천	4,086	4,086	부산 해운대구 반여동 *****	여**	
1386	하동군	적량면	고절리	1114	천	1,266	1,266		국(환경부)	
1387	하동군	적량면	고절리	1115	천	658	658		국(환경부)	
1388	하동군	적량면	고절리	1116-3	천	2,690	2,690		국(환경부)	
1389	하동군	적량면	고절리	1116-4	제	65	65		국(국토교통부)	

# 경 남 공 보

제2645호

2023. 12. 7.(목)

연번	소 재 지				지 목	지 적 (㎡)	편입 면적 (㎡)	소 유 자		비고
	시·군	읍·면	동·리	지번				주 소	성 명	
1390	하동군	적량면	고절리	1116-5	제	28	28		국(국토교통부)	
1391	하동군	적량면	고절리	1116-6	제	420	420		국(국토교통부)	
1392	하동군	적량면	고절리	1117-3	답	1,970	24	하동군 적량면 동산리 ***	최*	
1393	하동군	적량면	고절리	1118	답	4,582	3,233	하동읍 읍내리 *****	김**	
1394	하동군	적량면	고절리	1119	답	1,725	1,725	부산 기장군 일광면 이천리 *****	박**	
1395	하동군	적량면	고절리	1121-2	제	124	124		국(국토교통부)	
1396	하동군	적량면	고절리	1121	천	16	16		국(환경부)	
1397	하동군	적량면	고절리	1122-1	천	499	499	관리 **	정**	
1398	하동군	적량면	고절리	1122-3	천	360	360		국(환경부)	
1399	하동군	적량면	고절리	1122-4	제	614	614		국(국토교통부)	
1400	하동군	적량면	고절리	1123	천	1,236	1,236		국(환경부)	
1401	하동군	적량면	고절리	1124-1	천	555	555		국(환경부)	
1402	하동군	적량면	고절리	1124-2	제	165	165		국(국토교통부)	
1403	하동군	적량면	고절리	1125-2	천	242	242		국(환경부)	
1404	하동군	적량면	고절리	1125-3	천	133	133	6****	김**	
1405	하동군	적량면	고절리	1125-4	제	368	368	6****	김**	
1406	하동군	적량면	고절리	1125-5	제	16	16		국(국토교통부)	
1407	하동군	적량면	고절리	1126	제	152	152		국(국토교통부)	
1408	하동군	적량면	고절리	1127-1	천	218	218		국(환경부)	
1409	하동군	적량면	고절리	1127-3	천	176	176		국(국토교통부)	
1410	하동군	적량면	고절리	1127-4	제	116	116		국(국토교통부)	
1411	하동군	적량면	고절리	1128-1	천	90	90		국(환경부)	
1412	하동군	적량면	고절리	1128-3	제	134	134	7**	김**	
1413	하동군	적량면	고절리	1128-4	제	145	145		국(국토교통부)	
1414	하동군	적량면	고절리	1130-1	제	165	165		국(국토교통부)	
1415	하동군	적량면	고절리	1131	천	132	132		국(환경부)	
1416	하동군	적량면	고절리	1132-1	천	118	118		국(환경부)	
1417	하동군	적량면	고절리	1132-3	제	87	87		국(국토교통부)	
1418	하동군	적량면	고절리	1135-2	제	99	99		국(국토교통부)	
1419	하동군	적량면	고절리	1135	천	97	97		국(환경부)	
1420	하동군	적량면	고절리	1136-1	천	397	397		국(환경부)	
1421	하동군	적량면	고절리	1136-3	천	389	389		국(환경부)	
1422	하동군	적량면	고절리	1136-4	제	209	209		국(국토교통부)	
1423	하동군	적량면	고절리	1137-2	천	99	99		국(국토교통부)	
1424	하동군	적량면	고절리	1137	천	40	40		국(환경부)	

# 경 남 공 보

제2645호

2023. 12. 7.(목)

연번	소 재 지				지 목	지 적 (㎡)	편입 면적 (㎡)	소 유 자		비고
	시·군	읍·면	동·리	지번				주 소	성 명	
1425	하동군	적량면	고절리	1139	제	33	33		국(국토교통부)	
1426	하동군	적량면	고절리	1140	답	2,458	808	경상남도 하동군 적량면 안성길 *****	신**	
1427	하동군	적량면	고절리	1142-1	답	985	898	경상남도 하동군 적량면 고절리 ***	김**	
1428	하동군	적량면	고절리	1142-2	답	960	960	경상남도 하동군 적량면 고절리 ***	김**	
1429	하동군	적량면	고절리	1144-1	답	1,065	1,065	서리 ***	이**	
1430	하동군	적량면	고절리	1144-2	답	770	770	부산광역시 해운대구 반송로*****	전**	
1431	하동군	적량면	고절리	1147-1	답	1,817	1,111	경상남도 하동군 하동읍 소재*****	김**	
1432	하동군	적량면	고절리	1147-2	답	596	596	7**	김**	
1433	하동군	적량면	고절리	1147-3	답	772	772	7**	김**	
1434	하동군	적량면	고절리	1150	도	749	227		국(농림축산식품부)	
1435	하동군	적량면	고절리	1152	도	2,020	2,020		국(농림축산식품부)	
1436	하동군	적량면	고절리	1157-2	전	2,695	1,223	부산광역시 부산진구 진남로 *****	김**	
1437	하동군	적량면	고절리	1159-3	대	399	19	경상남도 하동군 적량면 공설운동장로 ***	최**	
1438	하동군	적량면	고절리	1159-6	도	477	44		경상남도	
1439	하동군	적량면	고절리	1163-2	도	231	106		국(국토교통부)	
1440	하동군	적량면	고절리	1163-6	제	81	81		국(국토교통부)	
1441	하동군	적량면	고절리	1164-3	제	65	65		국(국토교통부)	
1442	하동군	적량면	고절리	1165-1	천	390	390		국(환경부)	
1443	하동군	적량면	고절리	1165-2	천	363	363		국(환경부)	
1444	하동군	적량면	고절리	1165-3	천	176	176		국(환경부)	
1445	하동군	적량면	고절리	1165-4	제	213	213		국(국토교통부)	
1446	하동군	적량면	고절리	1165-5	제	147	147		국(국토교통부)	
1447	하동군	적량면	고절리	1166-2	천	182	182		국(환경부)	
1448	하동군	적량면	고절리	1166-5	천	55	55		국(환경부)	
1449	하동군	적량면	고절리	1166-6	제	53	53		국(국토교통부)	
1450	하동군	적량면	고절리	1166-7	제	105	105		국(국토교통부)	
1451	하동군	적량면	고절리	1169-1	답	2,119	214	부산광역시 기장군 정관읍 정관*****	김**	
1452	하동군	적량면	고절리	1169-3	답	1,040	991	경상남도 하동군 적량면 안성길 **	김**	
1453	하동군	적량면	고절리	1169-4	답	611	611	7**	김**	
1454	하동군	적량면	고절리	1171	도	494	66		국(농림축산식품부)	

# 경 남 공 보

제2645호

2023. 12. 7.(목)

연번	소 재 지				지 목	지 적 (㎡)	편입 면적 (㎡)	소 유 자		비고
	시·군	읍·면	동·리	지번				주 소	성 명	
1455	하동군	적량면	고절리	1172	구	446	19		국(농림축산식품부)	
1456	하동군	적량면	고절리	1173-1	제	94	94		국(국토교통부)	
1457	하동군	적량면	고절리	1173-2	답	426	7		하동군	
1458	하동군	적량면	고절리	1173-3	답	888	84	경상남도 하동군 적량면 난정길 **	김**	
1459	하동군	적량면	고절리	1173	답	3,224	294		하동군	
1460	하동군	적량면	고절리	1175-1	천	269	269		국(환경부)	
1461	하동군	적량면	고절리	1175-3	진	134	134		국(국토교통부)	
1462	하동군	적량면	고절리	1175-4	제	32	32		국(국토교통부)	
1463	하동군	적량면	고절리	1176-1	천	290	290		국(환경부)	
1464	하동군	적량면	고절리	1176-3	제	129	129		국(국토교통부)	
1465	하동군	적량면	고절리	1176-4	제	77	77		국(국토교통부)	
1466	하동군	적량면	고절리	1177-1	천	175	175		국(환경부)	
1467	하동군	적량면	고절리	1177-5	제	251	251		국(국토교통부)	
1468	하동군	적량면	고절리	1177-6	제	56	56		국(국토교통부)	
1469	하동군	적량면	고절리	1178	제	98	98		국(국토교통부)	
1470	하동군	적량면	고절리	1179-1	천	489	489		국(환경부)	
1471	하동군	적량면	고절리	1179-3	천	159	159		국(환경부)	
1472	하동군	적량면	고절리	1179-4	제	172	172		국(국토교통부)	
1473	하동군	적량면	고절리	1180	천	76	76		국(환경부)	
1474	하동군	적량면	고절리	1181-2	제	267	267		국(국토교통부)	
1475	하동군	적량면	고절리	1181	천	199	199		국(환경부)	
1476	하동군	적량면	고절리	1182-1	천	393	393		국(환경부)	
1477	하동군	적량면	고절리	1182-3	제	169	169		국(국토교통부)	
1478	하동군	적량면	고절리	1182-4	천	125	125		국(환경부)	
1479	하동군	적량면	고절리	1182-5	제	385	385		국(국토교통부)	
1480	하동군	적량면	고절리	1183-1	천	1,372	1,372		국(환경부)	
1481	하동군	적량면	고절리	1183-3	천	253	253	고전면 고하리 ***	송***	
1482	하동군	적량면	고절리	1183-4	천	122	122		국(환경부)	
1483	하동군	적량면	고절리	1183-5	제	5	5	고전면 고하리 ***	송***	
1484	하동군	적량면	고절리	1183-6	제	253	253		국(국토교통부)	
1485	하동군	적량면	고절리	1272-20	제	444	403		국(국토교통부)	
1486	하동군	적량면	고절리	1272-21	제	388	388		국(국토교통부)	
1487	하동군	적량면	고절리	1296-1	답	3,094	3,094	서울 송파구 잠실동 *****	정*	
1488	하동군	적량면	고절리	1296-2	답	3,379	701	하동읍 읍내리 *****	정**	



# 경 남 공 보

제2645호

2023. 12. 7.(목)

연번	소 재 지				지 목	지 적 (㎡)	편입 면적 (㎡)	소 유 자		비고
	시·군	읍·면	동·리	지번				주 소	성 명	
1489	하동군	적량면	고절리	1296-3	제	469	469	서울 성동구 중곡동 *****	정*	
1490	하동군	적량면	고절리	1297	도	847	231		국(농림축산식품부)	
1491	하동군	적량면	동산리	694	전	172	172	경상남도 하동군 적량면 울곡길 **	배**	
1492	하동군	적량면	동산리	695	전	36	36	경상남도 하동군 적량면 울곡길 **	배**	
1493	하동군	적량면	동산리	696-1	답	879	879		국(국토교통부)	
1494	하동군	적량면	동산리	696	답	1,323	1,323	경상남도 하동군 북천면 배안골길 *****	배**	
1495	하동군	적량면	동산리	697-1	전	148	3	경기도 남양주시 와부읍 월문리 *****	이**	
1496	하동군	적량면	동산리	697	전	150	117	경상남도 하동군 적량면 울곡길 **	배**	
1497	하동군	적량면	동산리	701-1	답	431	431		경상남도	
1498	하동군	적량면	동산리	701	답	4,314	3,195	경기도 평택시 합정동 *****	박**	
1499	하동군	적량면	동산리	702-1	제	440	440	경기도 평택시 합정동 *****	박**	
1500	하동군	적량면	동산리	702-2	답	15	15	경기도 평택시 합정동 *****	박**	
1501	하동군	적량면	동산리	710	답	2,652	666	경상남도 하동군 적량면 상두전길 ****	박**	
1502	하동군	적량면	동산리	711-1	답	1,502	394	경상남도 하동군 적량면 상두전길 ****	박**	
1503	하동군	적량면	동산리	711-2	답	1,101	430	고절리 ***	강**	
1504	하동군	적량면	동산리	711-3	제	82	82	8**	박**	
1505	하동군	적량면	동산리	711-4	천	103	103	고절리 ***	강**	
1506	하동군	적량면	동산리	715	천	2,268	1,856		국(환경부)	
1507	하동군	적량면	동산리	1773-4	천	168,985	147,197		국(환경부)	
1508	하동군	적량면	동산리	1773-18	제	560	560		국(국토교통부)	
1509	하동군	적량면	동산리	1801-11	제	150	150		국(농림축산식품부)	
1510	하동군	적량면	동산리	1801-12	천	391	391		국(농림축산식품부)	
1511	하동군	적량면	동산리	1801-15	구	5,275	296		국(농림부)	
1512	하동군	적량면	동산리	1803-16	천	878	518		국(환경부)	
1513	하동군	적량면	동산리	산164	임	5,157	5,157		국(국토교통부)	
1514	하동군	적량면	동산리	산166-2	임	9,917	545	진주시 상대동 *****	남**	
1515	하동군	하동읍	목도리	1-1	천	3,699	3,699		경상남도	

# 경 남 공 보

제2645호

2023. 12. 7.(목)

연번	소 재 지				지 목	지 적 (㎡)	편입 면적 (㎡)	소 유 자		비고
	시·군	읍·면	동·리	지번				주 소	성 명	
1516	하동군	하동읍	목도리	1-2	임	334	334		경상남도	
1517	하동군	하동읍	목도리	1-5	제	601	601		경상남도	
1518	하동군	하동읍	목도리	1-6	제	185	185		경상남도	
1519	하동군	하동읍	목도리	1-7	제	1,810	1,810		경상남도	
1520	하동군	하동읍	목도리	1-8	천	55	55		경상남도	
1521	하동군	하동읍	목도리	2-1	제	30	30		경상남도	
1522	하동군	하동읍	목도리	3-1	제	613	613		경상남도	
1523	하동군	하동읍	목도리	4-1	제	2,047	2,047		경상남도	
1524	하동군	하동읍	목도리	5-1	제	1,828	1,828		경상남도	
1525	하동군	하동읍	목도리	5-2	천	271	271		경상남도	
1526	하동군	하동읍	목도리	5-3	천	9,369	9,369		경상남도	
1527	하동군	하동읍	목도리	6	임	793	793		경상남도	
1528	하동군	하동읍	목도리	7-2	임	744	744		경상남도	
1529	하동군	하동읍	목도리	7-3	제	80	80		경상남도	
1530	하동군	하동읍	목도리	7-6	제	4,177	4,158		경상남도	
1531	하동군	하동읍	목도리	7-7	천	165	165		경상남도	
1532	하동군	하동읍	목도리	7-8	천	254	254	광양시 다압면 신원리 *****	십**	
1533	하동군	하동읍	목도리	7-9	제	32	32		경상남도	
1534	하동군	하동읍	목도리	7-10	제	128	128		경상남도	
1535	하동군	하동읍	목도리	12-8	답	82	82		하동군	
1536	하동군	하동읍	목도리	14-2	답	46	46	경상남도 창원시 의창구 창이대로*****	강**	
1537	하동군	하동읍	목도리	15-2	제	927	927		하동군	
1538	하동군	하동읍	목도리	16-1	답	98	7		하동군	
1539	하동군	하동읍	목도리	16-2	답	240	79		하동군	
1540	하동군	하동읍	목도리	16-4	답	674	674		하동군	
1541	하동군	하동읍	목도리	16-5	답	1,264	1,264		하동군	
1542	하동군	하동읍	목도리	17-1	답	3,386	142	경상남도 하동군 하동읍 구통길 **	주**	
1543	하동군	하동읍	목도리	17-2	답	2,883	376	경상남도 하동군 하동읍 구통길 **	박**	
1544	하동군	하동읍	목도리	17-3	답	1,205	220	경상남도 하동군 하동읍 구통길 **	주**	
1545	하동군	하동읍	목도리	17-4	답	1,573	337	경상남도 하동군 하동읍 구통길 **	주**	
1546	하동군	하동읍	목도리	17-5	답	7	7		하동군	
1547	하동군	하동읍	목도리	17-6	답	206	206		하동군	

# 경 남 공 보

제2645호

2023. 12. 7.(목)

연번	소 재 지				지 목	지 적 (㎡)	편입 면적 (㎡)	소 유 자		비고
	시·군	읍·면	동·리	지번				주 소	성 명	
1548	하동군	하동읍	목도리	17-7	답	184	184		하동군	
1549	하동군	하동읍	목도리	17-8	답	332	332		하동군	
1550	하동군	하동읍	목도리	18-1	답	60	60		하동군	
1551	하동군	하동읍	목도리	18-2	답	684	684		하동군	
1552	하동군	하동읍	목도리	18-3	답	906	906		하동군	
1553	하동군	하동읍	목도리	18-4	답	628	628		하동군	
1554	하동군	하동읍	목도리	19-1	답	1,282	317	경상남도 하동군 하동읍 목도*****	조**	
1555	하동군	하동읍	목도리	19-2	답	1,261	323	1**	유**	
1556	하동군	하동읍	목도리	19-3	답	1,344	377	3**	성**	
1557	하동군	하동읍	목도리	19-4	답	945	294	1**	강**	
1558	하동군	하동읍	목도리	19-5	답	1,408	472	4****	조**	
1559	하동군	하동읍	목도리	19-6	답	232	232		하동군	
1560	하동군	하동읍	목도리	19-7	답	315	315		하동군	
1561	하동군	하동읍	목도리	19-8	답	397	397		하동군	
1562	하동군	하동읍	목도리	19-9	답	316	316		하동군	
1563	하동군	하동읍	목도리	19-10	답	706	706		하동군	
1564	하동군	하동읍	목도리	20-1	답	2,250	872	진라남도 광양시 옥곡면 광영의암*****	최**	
1565	하동군	하동읍	목도리	20-2	답	1,228	463	경상남도 하동군 하동읍 목도*****	김**	
1566	하동군	하동읍	목도리	20-3	답	1,705	1,705		하동군	
1567	하동군	하동읍	목도리	20-4	답	571	571		하동군	
1568	하동군	하동읍	목도리	21	잡	863	863		국(기획재정부)	
1569	하동군	하동읍	목도리	24	전	193	193		경상남도	
1570	하동군	하동읍	목도리	25-1	임	2,251	2,251		경상남도	
1571	하동군	하동읍	목도리	25-2	임	185	185		경상남도	
1572	하동군	하동읍	목도리	25-3	임	582	582		경상남도	
1573	하동군	하동읍	목도리	25-4	전	1,669	1,669		경상남도	
1574	하동군	하동읍	목도리	26-1	유	114	114		국(국토교통부)	
1575	하동군	하동읍	목도리	26-2	유	336	336		경상남도	
1576	하동군	하동읍	목도리	26-3	제	770	770		국(국토교통부)	
1577	하동군	하동읍	목도리	26-5	제	1,322	1,322		국(국토교통부)	
1578	하동군	하동읍	목도리	26-7	제	245	245		국(국토교통부)	
1579	하동군	하동읍	목도리	26-30	제	869	869		국(국토교통부)	
1580	하동군	하동읍	목도리	26-31	제	70	70		국(국토교통부)	
1581	하동군	하동읍	목도리	26-32	제	390	390		국(국토교통부)	

# 경 남 공 보

제2645호

2023. 12. 7.(목)

연번	소 재 지				지 목	지 적 (㎡)	편입 면적 (㎡)	소 유 자		비고
	시·군	읍·면	동·리	지번				주 소	성 명	
1582	하동군	하동읍	목도리	26-35	제	668	668		국(국토교통부)	
1583	하동군	하동읍	목도리	26-36	제	3	3		국(국토교통부)	
1584	하동군	하동읍	목도리	26-37	제	245	245		국(국토교통부)	
1585	하동군	하동읍	목도리	26-38	유	235	235		국(국토교통부)	
1586	하동군	하동읍	목도리	26-39	제	496	496		국(국토교통부)	
1587	하동군	하동읍	목도리	26-44	제	238	238		국(국토교통부)	
1588	하동군	하동읍	목도리	26-45	제	23	23		국(국토교통부)	
1589	하동군	하동읍	목도리	26-46	제	46	46		국(국토교통부)	
1590	하동군	하동읍	목도리	26-53	유	1,416	1,416		국(국토교통부)	
1591	하동군	하동읍	목도리	26-54	제	384	384		국(국토교통부)	
1592	하동군	하동읍	목도리	26-55	제	609	609		국(국토교통부)	
1593	하동군	하동읍	목도리	26-56	제	832	832		국(국토교통부)	
1594	하동군	하동읍	목도리	27-1	유	103	103	부산 북구 모라동 ***	박**	
1595	하동군	하동읍	목도리	27-2	제	99	99		국(국토교통부)	
1596	하동군	하동읍	목도리	27-3	제	17	17	하동군 하동읍 목도리 ***	조**	
1597	하동군	하동읍	목도리	27-4	제	324	324	4**	조**	
1598	하동군	하동읍	목도리	27-5	제	43	43	4**	조**	
1599	하동군	하동읍	목도리	27-10	제	1,064	1,064		국(국토교통부)	
1600	하동군	하동읍	목도리	28-5	제	46	46	4**	차**	
1601	하동군	하동읍	목도리	28-38	제	132	132		차**	
1602	하동군	하동읍	목도리	29-2	임	2,770	2,770		경상남도	
1603	하동군	하동읍	목도리	29-3	잡	6,417	6,417		경상남도	
1604	하동군	하동읍	목도리	29-4	잡	4,255	4,255	울산광역시 남구 신정로*****	양**	
1605	하동군	하동읍	목도리	29-5	잡	30,253	30,253		국(기획재정부)	
1606	하동군	하동읍	목도리	29-6	전	1,193	1,193		경상남도	
1607	하동군	하동읍	목도리	29-7	전	1,488	1,488	6*	원**	
1608	하동군	하동읍	목도리	29-8	전	1,577	1,577	양보면 장암리	정**	
1609	하동군	하동읍	목도리	29-9	유	1,980	1,980		경상남도	
1610	하동군	하동읍	목도리	29-10	전	1,524	1,524	2****	강**	
1611	하동군	하동읍	목도리	29-11	유	6,080	6,080		국(농림축산식품부)	
1612	하동군	하동읍	목도리	29-12	제	2,721	2,651		국(국토교통부)	
1613	하동군	하동읍	목도리	29-22	제	10	7	1**	서**	
1614	하동군	하동읍	목도리	29-23	제	46	46	6**	원**	
1615	하동군	하동읍	목도리	29-40	제	621	621		국(국토교통부)	
1616	하동군	하동읍	목도리	29-53	유	3,415	3,415		국(국토교통부)	

# 경 남 공 보

제2645호

2023. 12. 7.(목)

연번	소 재 지				지 목	지 적 (㎡)	편입 면적 (㎡)	소 유 자		비고
	시·군	읍·면	동·리	지번				주 소	성 명	
1617	하동군	하동읍	목도리	29-60	제	33	33		국(국토교통부)	
1618	하동군	하동읍	목도리	29-61	제	96	96		국(국토교통부)	
1619	하동군	하동읍	목도리	29-62	제	397	397		국(국토교통부)	
1620	하동군	하동읍	목도리	29-96	제	26	26	3**	백**	
1621	하동군	하동읍	목도리	29-101	제	3,660	3,660		국(국토교통부)	
1622	하동군	하동읍	목도리	29-102	제	307	307		국(국토교통부)	
1623	하동군	하동읍	목도리	29-103	제	7	7		국(국토교통부)	
1624	하동군	하동읍	목도리	29-104	제	13	13		국(국토교통부)	
1625	하동군	하동읍	목도리	29-105	답	23	23		국(국토교통부)	
1626	하동군	하동읍	목도리	29-106	제	3,560	3,560		국(국토교통부)	
1627	하동군	하동읍	목도리	29-107	제	850	850		국(국토교통부)	
1628	하동군	하동읍	목도리	29-128	제	2	2		국(국토교통부)	
1629	하동군	하동읍	목도리	29-137	제	46	46		국(국토교통부)	
1630	하동군	하동읍	목도리	29-138	제	36	36		국(국토교통부)	
1631	하동군	하동읍	목도리	29-139	제	43	43	3**	강**	
1632	하동군	하동읍	목도리	29-140	제	40	40		국(국토교통부)	
1633	하동군	하동읍	목도리	29-141	제	13	13		국(국토교통부)	
1634	하동군	하동읍	목도리	29-178	제	314	314		국(국토교통부)	
1635	하동군	하동읍	목도리	29-179	제	2,552	2,552		국(국토교통부)	
1636	하동군	하동읍	목도리	29-183	제	6,101	6,101		국(국토교통부)	
1637	하동군	하동읍	목도리	29-184	제	83	83		국(국토교통부)	
1638	하동군	하동읍	목도리	29-185	제	3,004	3,004		국(농림축산식품부)	
1639	하동군	하동읍	목도리	29-186	제	5,415	5,415		국(건설교통부)	
1640	하동군	하동읍	목도리	99-9	답	131	131	하동읍 읍내동 *****	하*****	
1641	하동군	하동읍	목도리	99-10	답	15	15	하동읍 읍내동 *****	하*****	
1642	하동군	하동읍	목도리	99-11	답	228	228	하동읍 읍내동 *****	하*****	
1643	하동군	하동읍	목도리	109-3	제	152	152	2**	김**	
1644	하동군	하동읍	목도리	110-1	제	994	994		국(국토교통부)	
1645	하동군	하동읍	목도리	110	유	1,254	1,254		국(국토교통부)	
1646	하동군	하동읍	목도리	111-1	제	59	59		하동군	
1647	하동군	하동읍	목도리	111	천	662	662		하동군	
1648	하동군	하동읍	목도리	112-1	유	1,445	1,054		국(국토교통부)	
1649	하동군	하동읍	목도리	112-2	유	16	16		국(국토교통부)	
1650	하동군	하동읍	목도리	112-3	제	69	69		국(국토교통부)	
1651	하동군	하동읍	목도리	112-4	제	562	562		국(국토교통부)	
1652	하동군	하동읍	목도리	112-5	제	93	93		국(국토교통부)	

# 경 남 공 보

제2645호

2023. 12. 7.(목)

연번	소 재 지				지 목	지 적 (㎡)	편입 면적 (㎡)	소 유 자		비고
	시·군	읍·면	동·리	지번				주 소	성 명	
1653	하동군	하동읍	목도리	112-7	답	496	207		하동군	
1654	하동군	하동읍	목도리	112-10	잡	15	15		국(기획재정부)	
1655	하동군	하동읍	목도리	112-11	제	189	189		국(국토교통부)	
1656	하동군	하동읍	목도리	112-14	답	134	133		하동군	
1657	하동군	하동읍	목도리	116	답	458	51	1**	김**	
1658	하동군	하동읍	목도리	119-1	답	28	28		하동군	
1659	하동군	하동읍	목도리	122	답	30	30		하동군	
1660	하동군	하동읍	목도리	123-3	제	51	51	4**	강**	
1661	하동군	하동읍	목도리	123	답	1,902	1,902		하동군	
1662	하동군	하동읍	목도리	124	답	635	635		하동군	
1663	하동군	하동읍	목도리	125-1	전	184	184		하동군	
1664	하동군	하동읍	목도리	125-2	답	922	922		하동군	
1665	하동군	하동읍	목도리	125-3	천	833	833		하동군	
1666	하동군	하동읍	목도리	125-4	천	1,349	1,349		하동군	
1667	하동군	하동읍	목도리	125-5	전	49	49		하동군	
1668	하동군	하동읍	목도리	125-9	제	1,744	1,744		하동군	
1669	하동군	하동읍	목도리	125-10	천	1,176	1,176		하동군	
1670	하동군	하동읍	목도리	125-11	제	305	305		하동군	
1671	하동군	하동읍	목도리	126-1	제	169	169		하동군	
1672	하동군	하동읍	목도리	126-2	전	109	109		하동군	
1673	하동군	하동읍	목도리	126-3	천	221	221		하동군	
1674	하동군	하동읍	목도리	127	답	1,239	1,239		하동군	
1675	하동군	하동읍	목도리	128-1	전	184	184		하동군	
1676	하동군	하동읍	목도리	128-2	답	33	33		하동군	
1677	하동군	하동읍	목도리	128-5	전	546	546		하동군	
1678	하동군	하동읍	목도리	129-1	천	1,623	1,623		국(국토교통부)	
1679	하동군	하동읍	목도리	129-2	답	32	32	2**	강**	
1680	하동군	하동읍	목도리	129-5	임	674	123		국(기획재정부)	
1681	하동군	하동읍	목도리	129-13	임	362	170		국(기획재정부)	
1682	하동군	하동읍	목도리	220	구	4,205	997		국(농림축산식품부)	
1683	하동군	하동읍	목도리	509-3	잡	560	275	울산 중구 서동 *****	박**	
1684	하동군	하동읍	목도리	510-4	잡	843	159	하동읍 목도리 ***	김**	
1685	하동군	하동읍	목도리	510-6	잡	10	10	하동읍 목도리 ***	김**	
1686	하동군	하동읍	목도리	511-1	답	166	166		하동군	
1687	하동군	하동읍	목도리	511	답	793	411	4**	김**	

# 경 남 공 보

제2645호

2023. 12. 7.(목)

연번	소 재 지				지 목	지 적 (㎡)	편입 면적 (㎡)	소 유 자		비고
	시·군	읍·면	동·리	지번				주 소	성 명	
1688	하동군	하동읍	목도리	512-1	전	758	386		하동군	
1689	하동군	하동읍	목도리	512-2	전	1,090	1,090		하동군	
1690	하동군	하동읍	목도리	512-4	제	75	75		하동군	
1691	하동군	하동읍	목도리	512-5	전	221	221		하동군	
1692	하동군	하동읍	목도리	512-6	전	1,564	1,564		하동군	
1693	하동군	하동읍	목도리	513-1	전	1,311	1,311		하동군	
1694	하동군	하동읍	목도리	513	전	434	434		하동군	
1695	하동군	하동읍	목도리	514-1	제	377	377		하동군	
1696	하동군	하동읍	목도리	514-2	제	125	125		하동군	
1697	하동군	하동읍	목도리	514	천	1,101	1,101		하동군	
1698	하동군	하동읍	목도리	515-1	답	486	486		하동군	
1699	하동군	하동읍	목도리	515-2	답	489	489		하동군	
1700	하동군	하동읍	목도리	515-3	제	180	180		하동군	
1701	하동군	하동읍	목도리	515-4	천	18	18		하동군	
1702	하동군	하동읍	목도리	515-5	제	152	152		하동군	
1703	하동군	하동읍	목도리	515-6	천	63	63		하동군	
1704	하동군	하동읍	목도리	519-1	답	950	374	경상남도 하동군 하동읍 중앙로 *****	고**	
1705	하동군	하동읍	목도리	519-2	답	437	147	경상남도 하동군 하동읍 중앙로 *****	고**	
1706	하동군	하동읍	목도리	519-3	답	947	947		하동군	
1707	하동군	하동읍	목도리	519-4	답	201	201		하동군	
1708	하동군	하동읍	목도리	520-1	답	648	216	경상남도 하동군 하동읍 중앙로 *****	고**	
1709	하동군	하동읍	목도리	520-2	답	762	244	경상남도 하동군 하동읍 목도*****	김**	
1710	하동군	하동읍	목도리	520-3	답	307	307		하동군	
1711	하동군	하동읍	목도리	520-4	답	323	323		하동군	
1712	하동군	하동읍	목도리	521-1	답	1,238	370	1**	김**	
1713	하동군	하동읍	목도리	521-2	답	1,520	397	경기도 의왕시 안양관교로 *****	한*****	
1714	하동군	하동읍	목도리	521-4	답	503	503		하동군	
1715	하동군	하동읍	목도리	521-5	답	196	196		하동군	
1716	하동군	하동읍	목도리	521-6	답	401	401		하동군	
1717	하동군	하동읍	목도리	522-1	답	94	94	1**	유**	
1718	하동군	하동읍	목도리	522-2	답	214	214		하동군	
1719	하동군	하동읍	목도리	523-1	답	1,097	261	4**	이**	
1720	하동군	하동읍	목도리	523-2	답	508	113	3**	김**	

# 경 남 공 보

제2645호

2023. 12. 7.(목)

연번	소 재 지				지 목	지 적 (㎡)	편입 면적 (㎡)	소 유 자		비고
	시·군	읍·면	동·리	지번				주 소	성 명	
1721	하동군	하동읍	목도리	523-3	답	426	426		하동군	
1722	하동군	하동읍	목도리	523-4	답	192	192		하동군	
1723	하동군	하동읍	목도리	524-1	답	1,393	299	3**	김**	
1724	하동군	하동읍	목도리	524-2	답	1,921	365	3**	하**	
1725	하동군	하동읍	목도리	524-3	답	501	501		하동군	
1726	하동군	하동읍	목도리	524-4	답	586	586		하동군	
1727	하동군	하동읍	목도리	525-1	답	30	30		하동군	
1728	하동군	하동읍	목도리	525	답	2,811	133	경기도 의왕시 안양관교로 *****	한*****	
1729	하동군	하동읍	목도리	531	도	3,412	153		국(농림축산식품부)	
1730	하동군	하동읍	목도리	532-3	답	930	930		하동군	
1731	하동군	하동읍	목도리	532-13	제	296	296		하동군	
1732	하동군	하동읍	목도리	572	도	228	66		국(농림축산식품부)	
1733	하동군	하동읍	목도리	580-5	제	5	5		경상남도	
1734	하동군	하동읍	목도리	580-6	제	108	108		경상남도	
1735	하동군	하동읍	목도리	580-7	제	229	229		경상남도	
1736	하동군	하동읍	목도리	581-4	제	1,075	1,075		경상남도	
1737	하동군	하동읍	목도리	581-5	제	46	46		경상남도	
1738	하동군	하동읍	목도리	581-6	제	130	130		경상남도	
1739	하동군	하동읍	목도리	582-1	제	3,279	3,279		경상남도	
1740	하동군	하동읍	목도리	582	천	4,731	4,731		경상남도	
1741	하동군	하동읍	목도리	583-1	구	89	89		경상남도	
1742	하동군	하동읍	목도리	583	잡	2,668	2,668		경상남도	
1743	하동군	하동읍	목도리	584	천	1,078	1,078		경상남도	
1744	하동군	하동읍	목도리	585-3	제	2,796	2,796		경상남도	
1745	하동군	하동읍	목도리	585-4	임	507	507		경상남도	
1746	하동군	하동읍	목도리	585	천	611	611		경상남도	
1747	하동군	하동읍	목도리	586-1	도	267	65		하동군	
1748	하동군	하동읍	목도리	586-2	구	260	260		경상남도	
1749	하동군	하동읍	목도리	586-4	제	1,062	1,062		경상남도	
1750	하동군	하동읍	목도리	586	천	741	741		경상남도	
1751	하동군	하동읍	목도리	830-3	제	625	625		국(국토교통부)	
1752	하동군	하동읍	목도리	830-4	제	1,414	1,414		국(국토교통부)	
1753	하동군	하동읍	목도리	830-5	천	22,733	22,400		국(국토교통부)	
1754	하동군	하동읍	목도리	830	천	7,376	7,376		국(국토교통부)	
1755	하동군	하동읍	목도리	831-1	도	8,114	78		국(국토교통부)	



# 경 남 공 보

제2645호

2023. 12. 7.(목)

연번	소 재 지				지 목	지 적 (㎡)	편입 면적 (㎡)	소 유 자		비고
	시·군	읍·면	동·리	지번				주 소	성 명	
1756	하동군	하동읍	목도리	831-21	제	483	483		국(국토교통부)	
1757	하동군	하동읍	목도리	831-22	천	58	58		국(국토교통부)	
1758	하동군	하동읍	목도리	산1-3	도	2,924	29		하동군	
1759	하동군	하동읍	신기리	2-1	체	9,777	197		하동군	
1760	하동군	하동읍	신기리	2-2	잡	2,319	388		하동군	
1761	하동군	하동읍	신기리	2-7	제	566	481		하동군	
1762	하동군	하동읍	신기리	5-1	전	335	200		국(기획재정부)	
1763	하동군	하동읍	신기리	5-9	체	41	41		국(기획재정부)	
1764	하동군	하동읍	신기리	6-8	천	2,383	2,383		국(기획재정부)	
1765	하동군	하동읍	신기리	6-18	천	284	42		국(기획재정부)	
1766	하동군	하동읍	신기리	6-20	전	152	108		하동군	
1767	하동군	하동읍	신기리	6-21	전	982	982		하동군	
1768	하동군	하동읍	신기리	6-22	전	53	53		국(기획재정부)	
1769	하동군	하동읍	신기리	6-23	천	3,344	3,344		국(환경부)	
1770	하동군	하동읍	신기리	6-24	전	1,017	1,017		국(기획재정부)	
1771	하동군	하동읍	신기리	6-26	전	67	9		국(기획재정부)	
1772	하동군	하동읍	신기리	6-33	제	921	921		경상남도	
1773	하동군	하동읍	신기리	6-34	제	967	967		경상남도	
1774	하동군	하동읍	신기리	6-35	제	623	623		국(기획재정부)	
1775	하동군	하동읍	신기리	6-36	전	121	121		경상남도	
1776	하동군	하동읍	신기리	6-37	전	3	3	8***	정**	
1777	하동군	하동읍	신기리	6-42	제	1,397	1,397		경상남도	
1778	하동군	하동읍	신기리	6-43	천	13	13		경상남도	
1779	하동군	하동읍	신기리	6-64	천	79	79		국(기획재정부)	
1780	하동군	하동읍	신기리	6-65	제	10	10		국(기획재정부)	
1781	하동군	하동읍	신기리	6-66	천	225	225		국(기획재정부)	
1782	하동군	하동읍	신기리	6-67	천	66	66		국(기획재정부)	
1783	하동군	하동읍	신기리	6-68	천	7	7		국(기획재정부)	
1784	하동군	하동읍	신기리	6-81	천	78	78		국(기획재정부)	
1785	하동군	하동읍	신기리	6-82	제	141	141		국(기획재정부)	
1786	하동군	하동읍	신기리	6-83	제	29	29		하동군	
1787	하동군	하동읍	신기리	6-84	제	61	61		국(국토교통부)	
1788	하동군	하동읍	신기리	6-85	제	44	44		국(기획재정부)	
1789	하동군	하동읍	신기리	6-86	제	732	732		하동군	
1790	하동군	하동읍	신기리	6-87	제	19	19		국(기획재정부)	
1791	하동군	하동읍	신기리	6-88	제	377	377		경상남도	

# 경 남 공 보

제2645호

2023. 12. 7.(목)

연번	소 재 지				지 목	지 적 (㎡)	편입 면적 (㎡)	소 유 자		비고
	시·군	읍·면	동·리	지번				주 소	성 명	
1792	하동군	하동읍	신기리	6-89	제	277	277		경상남도	
1793	하동군	하동읍	신기리	6-90	제	154	154		경상남도	
1794	하동군	하동읍	신기리	6-91	천	21	21		경상남도	
1795	하동군	하동읍	신기리	6-92	천	547	547		경상남도	
1796	하동군	하동읍	신기리	6-93	천	78	78		국(기획재정부)	
1797	하동군	하동읍	신기리	6-94	제	1,076	1,076		경상남도	
1798	하동군	하동읍	신기리	6-96	제	27	27		경상남도	
1799	하동군	하동읍	신기리	6-97	제	260	260		경상남도	
1800	하동군	하동읍	신기리	6-98	제	517	517		경상남도	
1801	하동군	하동읍	신기리	6-99	제	64	64		국(기획재정부)	
1802	하동군	하동읍	신기리	6-100	천	261	261		경상남도	
1803	하동군	하동읍	신기리	6-101	제	106	106		국(기획재정부)	
1804	하동군	하동읍	신기리	6-102	천	90	90		국(기획재정부)	
1805	하동군	하동읍	신기리	6-103	제	86	86		국(기획재정부)	
1806	하동군	하동읍	신기리	6-108	천	3	3		국(기획재정부)	
1807	하동군	하동읍	신기리	9-1	천	529	529		국(환경부)	
1808	하동군	하동읍	신기리	9-5	천	33	33	하동군 하동읍 신기리 *****	김**	
1809	하동군	하동읍	신기리	9-6	천	102	102		경상남도	
1810	하동군	하동읍	신기리	9-7	천	162	162		국(국토교통부)	
1811	하동군	하동읍	신기리	9-8	천	76	76		경상남도	
1812	하동군	하동읍	신기리	9-9	천	17	17		국(기획재정부)	
1813	하동군	하동읍	신기리	9-11	제	876	876		국(기획재정부)	
1814	하동군	하동읍	신기리	9-12	천	717	717		경상남도	
1815	하동군	하동읍	신기리	9-19	제	948	948		경상남도	
1816	하동군	하동읍	신기리	9-20	제	893	893		경상남도	
1817	하동군	하동읍	신기리	9-21	천	249	249		경상남도	
1818	하동군	하동읍	신기리	9-29	제	1,146	1,146		경상남도	
1819	하동군	하동읍	신기리	9-30	천	47	47		경상남도	
1820	하동군	하동읍	신기리	9-33	천	316	316		경상남도	
1821	하동군	하동읍	신기리	9-40	천	48	48		경상남도	
1822	하동군	하동읍	신기리	9-46	천	501	501		경상남도	
1823	하동군	하동읍	신기리	9-47	제	307	307		경상남도	
1824	하동군	하동읍	신기리	9-48	제	999	999		경상남도	
1825	하동군	하동읍	신기리	9-50	천	483	483		경상남도	
1826	하동군	하동읍	신기리	9-52	천	489	489		경상남도	

# 경 남 공 보

제2645호

2023. 12. 7.(목)

연번	소 재 지				지 목	지 적 (㎡)	편입 면적 (㎡)	소 유 자		비고
	시·군	읍·면	동·리	지번				주 소	성 명	
1827	하동군	하동읍	신기리	9-53	천	202	202	부산광역시 연제구 연미로 *****	김**	
1828	하동군	하동읍	신기리	9-64	천	463	463		경상남도	
1829	하동군	하동읍	신기리	9-65	천	701	701		국(기획재정부)	
1830	하동군	하동읍	신기리	9-66	천	473	473		경상남도	
1831	하동군	하동읍	신기리	9-67	천	539	539		국(기획재정부)	
1832	하동군	하동읍	신기리	9-73	제	117	117		국(기획재정부)	
1833	하동군	하동읍	신기리	9-74	천	110	110		국(기획재정부)	
1834	하동군	하동읍	신기리	9-75	제	311	311		경상남도	
1835	하동군	하동읍	신기리	9-76	제	697	697		국(국토교통부)	
1836	하동군	하동읍	신기리	9-78	제	693	693		경상남도	
1837	하동군	하동읍	신기리	9-79	천	295	295		경상남도	
1838	하동군	하동읍	신기리	9-80	천	767	767		경상남도	
1839	하동군	하동읍	신기리	9-81	제	49	49		경상남도	
1840	하동군	하동읍	신기리	9-82	제	857	857		경상남도	
1841	하동군	하동읍	신기리	9-83	제	163	163		국(기획재정부)	
1842	하동군	하동읍	신기리	9-84	천	74	74		국(기획재정부)	
1843	하동군	하동읍	신기리	9-85	제	16	16		경상남도	
1844	하동군	하동읍	신기리	9-86	천	72	72		경상남도	
1845	하동군	하동읍	신기리	9-87	제	80	80		경상남도	
1846	하동군	하동읍	신기리	9-88	제	323	323		경상남도	
1847	하동군	하동읍	신기리	9-89	제	197	197		경상남도	
1848	하동군	하동읍	신기리	9-91	제	6	6		경상남도	
1849	하동군	하동읍	신기리	9-92	제	269	269		경상남도	
1850	하동군	하동읍	신기리	9-93	천	248	248		경상남도	
1851	하동군	하동읍	신기리	9-94	천	188	188		경상남도	
1852	하동군	하동읍	신기리	9-95	제	348	348		경상남도	
1853	하동군	하동읍	신기리	9-96	제	392	392		경상남도	
1854	하동군	하동읍	신기리	9-97	제	172	172		경상남도	
1855	하동군	하동읍	신기리	9-98	제	552	552		경상남도	
1856	하동군	하동읍	신기리	9-99	제	56	56		경상남도	
1857	하동군	하동읍	신기리	9-101	제	274	274		경상남도	
1858	하동군	하동읍	신기리	9-102	제	23	23		국(기획재정부)	
1859	하동군	하동읍	신기리	10-1	천	1,021	1,021		국(환경부)	
1860	하동군	하동읍	신기리	10-2	천	1,720	1,720		경상남도	
1861	하동군	하동읍	신기리	10-3	천	724	724		국(환경부)	

# 경 남 공 보

제2645호

2023. 12. 7.(목)

연번	소 재 지				지 목	지 적 (㎡)	편입 면적 (㎡)	소 유 자		비고
	시·군	읍·면	동·리	지번				주 소	성 명	
1862	하동군	하동읍	신기리	10-4	천	13	13		국(환경부)	
1863	하동군	하동읍	신기리	10-5	천	30	30	6***	김**	
1864	하동군	하동읍	신기리	10-6	제	197	197		경상남도	
1865	하동군	하동읍	신기리	11-1	천	36	36		경상남도	
1866	하동군	하동읍	신기리	11-2	천	744	744		경상남도	
1867	하동군	하동읍	신기리	12	천	820	820		경상남도	
1868	하동군	하동읍	신기리	13-1	천	271	271		경상남도	
1869	하동군	하동읍	신기리	13-2	천	596	596		경상남도	
1870	하동군	하동읍	신기리	13-3	천	720	720		경상남도	
1871	하동군	하동읍	신기리	14-1	임	119	119		국(기획재정부)	
1872	하동군	하동읍	신기리	14-2	천	2,001	2,001		경상남도	
1873	하동군	하동읍	신기리	14-4	임	223	223		국(기획재정부)	
1874	하동군	하동읍	신기리	14-5	제	472	472		경상남도	
1875	하동군	하동읍	신기리	14-6	제	384	384		경상남도	
1876	하동군	하동읍	신기리	15	천	1,028	1,028		경상남도	
1877	하동군	하동읍	신기리	16	천	707	707		경상남도	
1878	하동군	하동읍	신기리	17-1	천	1,354	1,354		경상남도	
1879	하동군	하동읍	신기리	17	제	1,172	1,172		경상남도	
1880	하동군	하동읍	신기리	18	천	1,028	1,028		경상남도	
1881	하동군	하동읍	신기리	19	천	364	364		하동군	
1882	하동군	하동읍	신기리	20-1	천	50	50		김**	
1883	하동군	하동읍	신기리	20-2	천	426	426		하동군	
1884	하동군	하동읍	신기리	21	천	264	264		하동군	
1885	하동군	하동읍	신기리	22	천	896	896		하동군	
1886	하동군	하동읍	신기리	23	답	496	496		하동군	
1887	하동군	하동읍	신기리	24	답	1,180	1,180		국(기획재정부)	
1888	하동군	하동읍	신기리	25-1	도	362	332	6***	정**	
1889	하동군	하동읍	신기리	25	답	319	245		하동군	
1890	하동군	하동읍	신기리	26-1	천	28	28		국(환경부)	
1891	하동군	하동읍	신기리	26-2	답	407	407		국(기획재정부)	
1892	하동군	하동읍	신기리	26-3	답	1,546	209	6*	김**	
1893	하동군	하동읍	신기리	26-6	구	99	76	읍내동 *****	하*****	
1894	하동군	하동읍	신기리	26-12	답	122	115		국(기획재정부)	
1895	하동군	하동읍	신기리	26-14	대	32	18	읍내리 *****	하*****	
1896	하동군	하동읍	신기리	26-19	도	183	46		하동군	
1897	하동군	하동읍	신기리	26-20	천	18	18		국(건설교통부)	

# 경 남 공 보

제2645호

2023. 12. 7.(목)

연번	소 재 지				지 목	지 적 (㎡)	편입 면적 (㎡)	소 유 자		비고
	시·군	읍·면	동·리	지번				주 소	성 명	
1898	하동군	하동읍	신기리	26-21	답	264	234		국(기획재정부)	
1899	하동군	하동읍	신기리	26-22	도	254	35		국(국토해양부)	
1900	하동군	하동읍	신기리	74-7	도	345	9		하동군	
1901	하동군	하동읍	신기리	77-1	답	714	714		하동군	
1902	하동군	하동읍	신기리	77-2	구	237	237	하동읍 읍내리 *****	하*****	
1903	하동군	하동읍	신기리	77-3	답	495	495		하동군	
1904	하동군	하동읍	신기리	77-4	제	1,032	615	읍내동 *****	하*****	
1905	하동군	하동읍	신기리	77-20	제	4	4		하동군	
1906	하동군	하동읍	신기리	77-21	제	3	3		국(국토교통부)	
1907	하동군	하동읍	신기리	77-22	도	212	99		하동군	
1908	하동군	하동읍	신기리	77-24	도	66	66		하동군	
1909	하동군	하동읍	신기리	80-1	천	3,937	3,937		국(기획재정부)	
1910	하동군	하동읍	신기리	80-2	제	5,991	4,567	읍내동 *****	하*****	
1911	하동군	하동읍	신기리	80-7	제	467	467	8***	김**	
1912	하동군	하동읍	신기리	80-33	도	63	63		국(건설교통부)	
1913	하동군	하동읍	신기리	80-34	도	53	53		국(국토교통부)	
1914	하동군	하동읍	신기리	80-35	천	69	69		국(환경부)	
1915	하동군	하동읍	신기리	80-36	전	1,253	1,253		하동군	
1916	하동군	하동읍	신기리	80-37	전	827	827		하동군	
1917	하동군	하동읍	신기리	80-38	전	792	792		하동군	
1918	하동군	하동읍	신기리	80-39	전	1,822	1,822		하동군	
1919	하동군	하동읍	신기리	80-40	전	1,501	1,501		하동군	
1920	하동군	하동읍	신기리	80-41	도	188	188		국(기획재정부)	
1921	하동군	하동읍	신기리	80-42	임	1,874	1,874		국(기획재정부)	
1922	하동군	하동읍	신기리	80-43	도	172	172		국(기획재정부)	
1923	하동군	하동읍	신기리	80-44	전	912	912		하동군	
1924	하동군	하동읍	신기리	80-45	전	1,012	1,012		하동군	
1925	하동군	하동읍	신기리	80-46	전	1,266	1,266		하동군	
1926	하동군	하동읍	신기리	80-47	천	2,360	2,360		국(환경부)	
1927	하동군	하동읍	신기리	80-48	전	1,339	1,339		하동군	
1928	하동군	하동읍	신기리	80-49	전	1,071	1,071		하동군	
1929	하동군	하동읍	신기리	80-50	전	985	985		하동군	
1930	하동군	하동읍	신기리	80-51	전	972	972		하동군	
1931	하동군	하동읍	신기리	80-52	전	982	982		하동군	
1932	하동군	하동읍	신기리	80-53	전	526	526		하동군	
1933	하동군	하동읍	신기리	80-54	전	1,226	1,226		하동군	

# 경 남 공 보

제2645호

2023. 12. 7.(목)

연번	소 재 지				지 목	지 적 (㎡)	편입 면적 (㎡)	소 유 자		비고
	시·군	읍·면	동·리	지번				주 소	성 명	
1934	하동군	하동읍	신기리	80-55	전	350	350		하동군	
1935	하동군	하동읍	신기리	80-56	전	1,299	1,299		하동군	
1936	하동군	하동읍	신기리	80-57	전	926	926		하동군	
1937	하동군	하동읍	신기리	80-58	전	857	857		하동군	
1938	하동군	하동읍	신기리	80-59	전	847	847		하동군	
1939	하동군	하동읍	신기리	80-60	전	828	828		하동군	
1940	하동군	하동읍	신기리	80-62	전	952	952		국(기획재정부)	
1941	하동군	하동읍	신기리	80-63	천	76	76		국(환경부)	
1942	하동군	하동읍	신기리	80-64	천	69	69	하동군 하동읍 신기리 ***	김**	
1943	하동군	하동읍	신기리	80-65	천	1,127	1,127		국(환경부)	
1944	하동군	하동읍	신기리	80-66	천	172	172		국(환경부)	
1945	하동군	하동읍	신기리	80-78	제	71	71		하동군	
1946	하동군	하동읍	신기리	80-79	제	74	74		하동군	
1947	하동군	하동읍	신기리	80-80	제	159	159		하동군	
1948	하동군	하동읍	신기리	80-81	제	76	76		하동군	
1949	하동군	하동읍	신기리	80-82	제	70	70		하동군	
1950	하동군	하동읍	신기리	80-83	제	84	84		하동군	
1951	하동군	하동읍	신기리	80-84	제	89	89		하동군	
1952	하동군	하동읍	신기리	80-87	제	56	56		하동군	
1953	하동군	하동읍	신기리	80-88	제	72	72		국(국토교통부)	
1954	하동군	하동읍	신기리	80-89	제	31	31		국(국토교통부)	
1955	하동군	하동읍	신기리	80-90	제	17	17		국(국토교통부)	
1956	하동군	하동읍	신기리	80-91	제	36	36		국(국토교통부)	
1957	하동군	하동읍	신기리	80-92	제	47	47		국(국토교통부)	
1958	하동군	하동읍	신기리	80-93	제	43	43		국(국토교통부)	
1959	하동군	하동읍	신기리	80-94	제	28	28		국(국토교통부)	
1960	하동군	하동읍	신기리	80-95	제	25	25		국(국토교통부)	
1961	하동군	하동읍	신기리	80-96	제	25	25		국(국토교통부)	
1962	하동군	하동읍	신기리	80-97	천	146	146	8***	김**	
1963	하동군	하동읍	신기리	80-100	제	753	753		하동군	
1964	하동군	하동읍	신기리	80-105	제	54	54		하동군	
1965	하동군	하동읍	신기리	468-4	제	52	52		국(국토교통부)	
1966	하동군	하동읍	신기리	468-5	천	413	413		국(국토교통부)	
1967	하동군	하동읍	신기리	468-6	천	692	95		국(국토교통부)	
1968	하동군	하동읍	신기리	472	천	34,198	34,198		국(국토교통부)	
1969	하동군	하동읍	신기리	473-1	제	349	349		국(국토교통부)	

# 경 남 공 보

제2645호

2023. 12. 7.(목)

연번	소 재 지				지 목	지 적 (㎡)	편입 면적 (㎡)	소 유 자		비고
	시·군	읍·면	동·리	지번				주 소	성 명	
1970	하동군	하동읍	신기리	473-2	천	1,361	1,361		국(환경부)	
1971	하동군	하동읍	신기리	474	구	2,175	2,175		국(국토교통부)	
1972	하동군	하동읍	신기리	475-1	도	48	48		국(국토교통부)	
1973	하동군	하동읍	신기리	475-2	도	113	113		국(국토교통부)	
1974	하동군	하동읍	신기리	475	도	90	90		국(건설교통부)	
1975	하동군	하동읍	신기리	476	구	2,086	70		국(국토교통부)	
1976	하동군	하동읍	신기리	478	도	3,947	192		국(국토교통부)	
1977	하동군	하동읍	신기리	491-8	전	9,015	429	경남 하동군 하동읍 신기리 *****	김**	
1978	하동군	하동읍	신기리	492-1	전	647	379	경남 하동군 하동읍 중앙로 *****	서**	
1979	하동군	하동읍	신기리	492-2	전	2,321	652	경남 하동군 하동읍 신기궁항길 *****	정**	
1980	하동군	하동읍	신기리	492-11	전	1,302	43	경남 하동군 하동읍 신기리 *****	문**	
1981	하동군	하동읍	신기리	492-12	전	706	143	경기 용인시 수지구 손곡로 *****	김**	
1982	하동군	하동읍	신기리	492-13	전	1,720	674	경남 창원시 마산회원구 내서읍 숲속로 *****	홍**	
1983	하동군	하동읍	신기리	492-14	전	574	325	부산 수영구 과정로 *****	김**	
1984	하동군	하동읍	신기리	492-15	전	647	567		국(기획재정부)	
1985	하동군	하동읍	신기리	492	전	573	450		국(기획재정부)	
1986	하동군	하동읍	신기리	493-1	전	804	767	경남 하동군 하동읍 신기궁항길 *****	정**	
1987	하동군	하동읍	신기리	493-2	전	638	455	경남 하동군 하동읍 광평리 *****	김**	
1988	하동군	하동읍	신기리	493-3	전	2,173	823	경남 하동군 하동읍 중앙로 *****	임**	
1989	하동군	하동읍	신기리	493-4	전	1,700	228	경남 하동군 하동읍 신기리 **	김**	
1990	하동군	하동읍	신기리	493-5	전	728	150	경남 하동군 하동읍 신기궁항길 ***	이**	
1991	하동군	하동읍	신기리	493-6	전	2,463	1,173	경남 하동군 하동읍 신기궁항길 **	정**	
1992	하동군	하동읍	신기리	493-7	전	801	732	경기 시흥시 정왕신길로 *****	강**	
1993	하동군	하동읍	신기리	493-8	전	294	294		국(기획재정부)	
1994	하동군	하동읍	신기리	493	전	366	366		국(기획재정부)	
1995	하동군	하동읍	신기리	494-1	전	740	574	경남 하동군 하동읍 신기리 *****	김**	

# 경 남 공 보

제2645호

2023. 12. 7.(목)

연번	소 재 지				지 목	지 적 (㎡)	편입 면적 (㎡)	소 유 자		비고
	시·군	읍·면	동·리	지번				주 소	성 명	
1996	하동군	하동읍	신기리	494-2	유	260	260		하동군	
1997	하동군	하동읍	신기리	494	전	692	265	경상남도 하동군 하동읍 구통길 ***	김**	
1998	하동군	하동읍	신기리	495	도	5,241	1,484		국(농림축산식품부)	
1999	하동군	하동읍	신기리	496	구	3,047	306		경상남도	
2000	하동군	하동읍	신기리	497	구	2,131	1,724		국(국토교통부)	
2001	하동군	하동읍	신기리	산1-3	도	2,033	517		하동군	
2002	하동군	하동읍	신기리	산5-5	도	782	54		하동군	
2003	하동군	적량면	동산리	692	임	1,428	1,428	경상남도 하동군 북천면 배안골길 *****	배**	
2004	하동군	적량면	동산리	693	전	377	377	경상남도 하동군 북천면 배안골길 *****	배**	
2005	하동군	적량면	동산리	산162-2	임	6,262	883	경상남도 하동군 적량면 하두전길 **	박**	
2006	하동군	적량면	동산리	산162-4	임	2,763	92		국(국토교통부)	
2007	하동군	적량면	동산리	산163	임	26,975	1,892	서울특별시 양천구 목동서로 *****	정**	
2008	하동군	적량면	동산리	산166-1	임	17,355	885	북천면 옥정리 ***	정**	
2009	하동군	적량면	동산리	205-1	철	18,344	5,607		국(국토교통부)	
2010	하동군	적량면	동산리	205-3	천	4,740	4,740		국(환경부)	
2011	하동군	적량면	동산리	669-3	전	136	136	관리 **	정**	
2012	하동군	적량면	동산리	669-8	전	1,005	1,005	경상남도 하동군 하동읍 신기리 *****	손**	
2013	하동군	적량면	동산리	670-2	전	588	588	경상남도 사천시 곤명면 경서대로 ****	정**	
2014	하동군	적량면	동산리	671-3	답	595	595	부산 남구 대연동 *****	박**	
2015	하동군	적량면	동산리	672-3	답	1,243	1,243	9**	박**	
2016	하동군	적량면	동산리	672-4	답	919	919	진라남도 광양시 진동길 *****	박**	
2017	하동군	적량면	동산리	674-3	답	179	179	9****	김**	
2018	하동군	적량면	동산리	679-2	답	109	109	9**	박**	
2019	하동군	적량면	동산리	680-6	답	1,031	1,031	8**	박**	
2020	하동군	적량면	동산리	680-7	답	131	131		국(국토교통부)	
2021	하동군	적량면	동산리	680-8	답	1,836	1,836	부산 북구 만덕동 *****	김**	
2022	하동군	적량면	동산리	680-9	답	7	7		국(국토교통부)	
2023	하동군	적량면	동산리	680-10	답	365	365		국(국토교통부)	
2024	하동군	적량면	동산리	680-11	답	258	258	8**	박**	
2025	하동군	적량면	동산리	680-12	답	521	521		국(국토교통부)	



# 경 남 공 보

제2645호

2023. 12. 7.(목)

연번	소 재 지				지 목	지 적 (㎡)	편입 면적 (㎡)	소 유 자		비고
	시·군	읍·면	동·리	지번				주 소	성 명	
2026	하동군	적량면	동산리	1793-2	제	3,061	3,061		국(국토교통부)	
2027	하동군	적량면	동산리	100-2	철	5,623	691		국(국토교통부)	
2028	하동군	적량면	동산리	126-3	천	330	330	횡천면 학리 ***	박**	
2029	하동군	적량면	동산리	126-7	제	146	146	횡천면 학리 ***	박**	
2030	하동군	적량면	동산리	127-1	제	42	42		이**	
2031	하동군	적량면	동산리	127	천	454	454		이**	
2032	하동군	적량면	동산리	128-1	철	13	13		국(국토교통부)	
2033	하동군	적량면	동산리	128-2	철	3	3	1**	주**	
2034	하동군	적량면	동산리	128-5	제	241	241		국(국토교통부)	
2035	하동군	적량면	동산리	129-1	답	529	488	경상남도 하동군 적량면 상동산길 **	박**	
2036	하동군	적량면	동산리	129-2	답	790	790	관리 **	박**	
2037	하동군	적량면	동산리	129-3	답	1,176	1,176	경상남도 하동군 적량면 상동산길 ***	정**	
2038	하동군	적량면	동산리	129-4	답	3,347	1,626	9*	정**	
2039	하동군	적량면	동산리	129-9	답	1,618	350	하동읍 비파리 ***	이**	
2040	하동군	적량면	동산리	129-10	답	2,416	628	경상남도 하동군 횡천면 구학길 ****	오**	
2041	하동군	적량면	동산리	129-11	답	1,386	807	경상남도 하동군 적량면 상동산길 ****	석**	
2042	하동군	적량면	동산리	129-12	답	4,846	1,857	경상남도 하동군 적량면 상동산길 **	박**	
2043	하동군	적량면	동산리	130	구	1,215	842		국(농림축산식품부)	
2044	하동군	적량면	동산리	131	도	292	55		국(농림축산식품부)	
2045	하동군	적량면	동산리	132-1	제	460	460		국(국토교통부)	
2046	하동군	적량면	동산리	133	제	69	69		국(국토교통부)	
2047	하동군	적량면	동산리	134-18	제	205	205		국(국토교통부)	
2048	하동군	적량면	동산리	207-6	철	79	76		국(국토교통부)	
2049	하동군	적량면	동산리	207-8	철	221	72		하동군	
2050	하동군	적량면	동산리	207-43	철	50	50		하동군	
2051	하동군	적량면	동산리	207-44	답	93	93	1**	박**	
2052	하동군	적량면	동산리	207-45	구	56	56		하동군	
2053	하동군	적량면	동산리	207-47	답	291	291	1**	박**	
2054	하동군	적량면	동산리	1773-14	제	1,615	1,615		국(국토교통부)	
2055	하동군	적량면	동산리	1773-17	제	140	140		국(국토교통부)	
2056	하동군	적량면	동산리	113-1	도	50	50		국(건설부)	
2057	하동군	적량면	동산리	113-2	도	162	162		국(건설부)	
2058	하동군	적량면	동산리	113-3	도	26	26		국(국토교통부)	

# 경 남 공 보

제2645호

2023. 12. 7.(목)

연번	소 재 지				지 목	지 적 (㎡)	편입 면적 (㎡)	소 유 자		비고
	시·군	읍·면	동·리	지번				주 소	성 명	
2059	하동군	적량면	동산리	113-4	도	73	73		국(국토교통부)	
2060	하동군	적량면	동산리	124-1	도	112	112		국(국토교통부)	
2061	하동군	적량면	동산리	124-2	답	166	166	횡천면 횡천리 ***	강**	
2062	하동군	적량면	동산리	124-3	도	59	59		국(국토교통부)	
2063	하동군	적량면	동산리	125-1	도	803	614		국(국토교통부)	
2064	하동군	적량면	동산리	125-4	답	489	489	경상남도 하동군 적량면 대티길 ***	이**	
2065	하동군	적량면	동산리	126-1	도	10	10	관리 **	박**	
2066	하동군	적량면	동산리	126-6	답	40	40	관리 **	박**	
2067	하동군	적량면	동산리	1779-1	도	4,415	134		국(국토교통부)	
2068	하동군	적량면	동산리	산31-3	도	3,273	364		국(국토교통부)	
2069	하동군	적량면	동산리	9-2	천	1,577	1,577	하동군 횡천면 학리 ***	남**	
2070	하동군	적량면	동산리	9-3	임	221	221	양보면 장암리 ***	정**	
2071	하동군	적량면	동산리	9-4	제	311	311		국(국토교통부)	
2072	하동군	적량면	동산리	9-5	제	40	40	하동군 횡천면 학리 ***	남**	
2073	하동군	적량면	동산리	10-1	천	274	274	하동읍 읍내동 *****	조**	
2074	하동군	적량면	동산리	10-2	천	1,761	1,761		국(환경부)	
2075	하동군	적량면	동산리	10-3	천	1,559	1,559	하동읍 읍내동 *****	조**	
2076	하동군	적량면	동산리	10-4	천	3,836	3,836	하동읍 읍내동 *****	조**	
2077	하동군	적량면	동산리	10-5	제	30	30	하동읍 읍내동 *****	조**	
2078	하동군	적량면	동산리	10-6	제	591	591		국(국토교통부)	
2079	하동군	적량면	동산리	10-7	천	1,959	1,959		국(환경부)	
2080	하동군	적량면	동산리	10-8	제	104	104	하동읍 읍내동 *****	조**	
2081	하동군	적량면	동산리	10-9	제	75	75	하동읍 읍내동 *****	조**	
2082	하동군	적량면	동산리	11-1	천	269	269		하동군	
2083	하동군	적량면	동산리	11-2	천	357	357		하동군	
2084	하동군	적량면	동산리	11-3	제	225	225		국(국토교통부)	
2085	하동군	적량면	동산리	11-4	제	148	148	하동읍 읍내리 *****	조**	
2086	하동군	적량면	동산리	12-1	천	464	464	하동읍 광평리 *****	조**	
2087	하동군	적량면	동산리	12-2	제	340	340		국(국토교통부)	
2088	하동군	적량면	동산리	12-3	제	399	399	하동읍 광평리 *****	조**	
2089	하동군	적량면	동산리	13-1	천	1,041	1,041		국(환경부)	
2090	하동군	적량면	동산리	13-2	제	199	199		국(국토교통부)	
2091	하동군	적량면	동산리	13-4	제	113	113		국(건설부)	
2092	하동군	적량면	동산리	14-1	천	1,292	1,292		국(환경부)	
2093	하동군	적량면	동산리	14-2	제	21	21		국(국토교통부)	

# 경 남 공 보

제2645호

2023. 12. 7.(목)

연번	소 재 지				지 목	지 적 (㎡)	편입 면적 (㎡)	소 유 자		비고
	시·군	읍·면	동·리	지번				주 소	성 명	
2094	하동군	적량면	동산리	14-5	제	264	264		국(국토교통부)	
2095	하동군	적량면	동산리	15	천	1,948	1,948		국(환경부)	
2096	하동군	적량면	동산리	16-2	제	735	735		국(국토교통부)	
2097	하동군	적량면	동산리	17-2	제	244	244	횡천면 학리 ***	오**	
2098	하동군	적량면	동산리	17	천	593	593	횡천면 학리 ***	오**	
2099	하동군	적량면	동산리	18-1	답	4	4	경기도 광명시 철산동 *****	이**	
2100	하동군	적량면	동산리	18-2	천	241	241	경기도 광명시 철산동 *****	이**	
2101	하동군	적량면	동산리	18-3	답	182	182	경기도 광명시 철산동 *****	이**	
2102	하동군	적량면	동산리	18-6	제	239	239	경기도 광명시 철산동 *****	이**	
2103	하동군	적량면	동산리	19-1	제	248	248	서울 종로구 권농동 ***	김**	
2104	하동군	적량면	동산리	19-2	제	99	99	서울 종로구 권농동 ***	김**	
2105	하동군	적량면	동산리	19-3	제	179	179	서울 종로구 권농동 ***	김**	
2106	하동군	적량면	동산리	19-4	제	106	106	서울 종로구 권농동 ***	김**	
2107	하동군	적량면	동산리	19-5	제	165	165	서울 종로구 권농동 ***	김**	
2108	하동군	적량면	동산리	19-6	제	152	152	서울 종로구 권농동 ***	김**	
2109	하동군	적량면	동산리	19-10	답	1,111	805	경상남도 진주시 가호로 *****	김**	
2110	하동군	적량면	동산리	19-11	답	1,164	683	경상남도 하동군 횡천면 마치길 *****	추**	
2111	하동군	적량면	동산리	19-12	답	2,337	1,196	경상남도 하동군 횡천면 마치길 *****	추**	
2112	하동군	적량면	동산리	19-13	답	2,939	1,096	경상남도 하동군 횡천면 마치길 *****	추**	
2113	하동군	적량면	동산리	19-14	임	79	5	서울 종로구 권농동 *****	김**	
2114	하동군	적량면	동산리	19-15	천	226	226	경상남도 하동군 횡천면 마치길 *****	추**	
2115	하동군	적량면	동산리	19-17	제	108	108	서울 종로구 권농동 ***	김**	
2116	하동군	적량면	동산리	19-19	도	162	31		국(국토교통부)	
2117	하동군	적량면	동산리	19-25	제	46	46	진주시 인사동 *****	추**	
2118	하동군	적량면	동산리	20-1	답	5,031	5	경상남도 하동군 횡천면 당도길 **	정**	
2119	하동군	적량면	동산리	20-2	답	2,005	1,117	학리 ***	손**	
2120	하동군	적량면	동산리	22-5	답	3,526	16	학리 ***	오**	
2121	하동군	적량면	동산리	22-6	답	875	139	학리 ***	오**	
2122	하동군	적량면	동산리	22-7	답	1,977	699	서울특별시 강남구 삼성로*****	오**	

# 경 남 공 보

제2645호

2023. 12. 7.(목)

연번	소 재 지				지 목	지 적 (㎡)	편입 면적 (㎡)	소 유 자		비고
	시·군	읍·면	동·리	지번				주 소	성 명	
2123	하동군	적량면	동산리	23-5	답	5,333	1,041	부산 사상구 주례동 *****	오**	
2124	하동군	적량면	동산리	27-6	답	2,611	409	경상남도 하동군 악양면 정서길 ***	오**	
2125	하동군	적량면	동산리	27-7	답	2,918	1,879	횡천면 학리 *****	오**	
2126	하동군	적량면	동산리	28-5	천	309	309	경기도 광명시 철산동 *****	이**	
2127	하동군	적량면	동산리	28-6	천	486	486		국(환경부)	
2128	하동군	적량면	동산리	28-7	답	17	17		국(국토교통부)	
2129	하동군	적량면	동산리	28-12	제	122	122	서울 종로구 권농동 *****	김**	
2130	하동군	적량면	동산리	28-13	천	72	72	횡천면 학리 ***	오**	
2131	하동군	적량면	동산리	28-15	제	182	182		국(국토교통부)	
2132	하동군	적량면	동산리	28-16	답	394	394		국(국토교통부)	
2133	하동군	적량면	동산리	28-17	답	202	202	경기도 광명시 철산동 *****	이**	
2134	하동군	적량면	동산리	28-23	제	280	280	경기도 광명시 철산동 *****	이**	
2135	하동군	적량면	동산리	28-24	제	120	120	횡천면 학리 ***	오**	
2136	하동군	적량면	동산리	30-2	답	197	197		국(국토교통부)	
2137	하동군	적량면	동산리	31	답	1,292	367	경상남도 하동군 적량면 상동산길 ****	김**	
2138	하동군	적량면	동산리	33	답	5,113	3,537	횡천면 학리 ***	오**	
2139	하동군	적량면	동산리	34-3	답	815	472		하동군	
2140	하동군	적량면	동산리	34	수	2,558	2,553		하동군	
2141	하동군	적량면	동산리	35	구	6,059	2,752		국(농림축산식품부)	
2142	하동군	적량면	동산리	76-1	도	442	58		국(농림축산식품부)	
2143	하동군	적량면	동산리	76-2	도	581	89		국(농림축산식품부)	
2144	하동군	적량면	동산리	76-3	도	258	102		국(농림축산식품부)	
2145	하동군	적량면	동산리	77-1	도	98	98		국(국토교통부)	
2146	하동군	적량면	동산리	77-2	도	123	123		국(건설부)	
2147	하동군	적량면	동산리	77-5	도	110	110		국(건설부)	
2148	하동군	적량면	동산리	1773-13	제	2,728	2,728		국(국토교통부)	
2149	하동군	적량면	동산리	1774-4	구	168	168		국(건설부)	
2150	하동군	적량면	동산리	1774-6	구	1,525	299		국(국토교통부)	
2151	하동군	적량면	동산리	1774-9	구	164	164		국(건설부)	
2152	하동군	적량면	동산리	1775	도	1,554	472		국(건설교통부)	
2153	하동군	적량면	동산리	9-1	천	142	142		국(환경부)	
2154	하동군	횡천면	남산리	444-3	도	218	20		국(국토교통부)	

# 경 남 공 보

제2645호

2023. 12. 7.(목)

연번	소 재 지				지 목	지 적 (㎡)	편입 면적 (㎡)	소 유 자		비고
	시·군	읍·면	동·리	지번				주 소	성 명	
2155	하동군	횡천면	남산리	1186-31	천	115,881	69,066		국(환경부)	
2156	하동군	횡천면	남산리	1186-41	전	688	688		국(기획재정부)	
2157	하동군	횡천면	남산리	1186-62	도	883	793		국(국토교통부)	
2158	하동군	횡천면	남산리	38-1	제	491	491		양**	
2159	하동군	횡천면	남산리	89-1	제	522	522		국(국토교통부)	
2160	하동군	횡천면	남산리	92-1	제	235	235		박**	
2161	하동군	횡천면	남산리	100	제	63	63		국(국토교통부)	
2162	하동군	횡천면	남산리	101-1	천	145	145	7**	이**	
2163	하동군	횡천면	남산리	101-2	제	374	374	7***	이**	
2164	하동군	횡천면	남산리	101-3	답	29	29	경상남도 하동군 횡천면 문화*****	정**	
2165	하동군	횡천면	남산리	101-4	제	36	36	경상남도 하동군 횡천면 문화*****	정**	
2166	하동군	횡천면	남산리	101-5	제	14	14		국(국토교통부)	
2167	하동군	횡천면	남산리	102-1	천	2,325	2,325		이**	
2168	하동군	횡천면	남산리	102-2	제	67	67		이**	
2169	하동군	횡천면	남산리	102-3	제	128	128		이**	
2170	하동군	횡천면	남산리	103	천	1,170	1,170		송**	
2171	하동군	횡천면	남산리	104-1	천	2,202	2,202	북천면 화정리	조**	
2172	하동군	횡천면	남산리	105-1	천	1,319	1,319		이**	
2173	하동군	횡천면	남산리	105-2	제	66	66		국(국토교통부)	
2174	하동군	횡천면	남산리	105-3	제	169	169		이**	
2175	하동군	횡천면	남산리	106-1	제	11	11		이**	
2176	하동군	횡천면	남산리	106	천	531	531		이**	
2177	하동군	횡천면	남산리	107-1	제	404	404		김**	
2178	하동군	횡천면	남산리	107	천	138	138		김**	
2179	하동군	횡천면	남산리	108-1	천	263	263		국(환경부)	
2180	하동군	횡천면	남산리	108-2	천	496	496		국(환경부)	
2181	하동군	횡천면	남산리	108-3	제	555	555		국(국토교통부)	
2182	하동군	횡천면	남산리	108-4	제	23	23		국(국토교통부)	
2183	하동군	횡천면	남산리	109-1	제	427	427		국(국토교통부)	
2184	하동군	횡천면	남산리	109-2	제	195	195		국(국토교통부)	
2185	하동군	횡천면	남산리	252-3	천	60	60	양보면 운암리	최**	
2186	하동군	횡천면	남산리	253-1	천	231	231	3**	이***	
2187	하동군	횡천면	남산리	254-1	천	549	549		하동군	
2188	하동군	횡천면	남산리	255	천	215	215		정**	
2189	하동군	횡천면	남산리	256-3	천	93	93	학리	손**	

# 경 남 공 보

제2645호

2023. 12. 7.(목)

연번	소 재 지				지 목	지 적 (㎡)	편입 면적 (㎡)	소 유 자		비고
	시·군	읍·면	동·리	지번				주 소	성 명	
2190	하동군	횡천면	남산리	341-1	구	308	308		국(국토교통부)	
2191	하동군	횡천면	남산리	341-2	답	1,325	159		국(국토교통부)	
2192	하동군	횡천면	남산리	341-3	구	150	150		국(국토교통부)	
2193	하동군	횡천면	남산리	341	답	408	168		국(국토교통부)	
2194	하동군	횡천면	남산리	342-2	구	78	78		국(국토교통부)	
2195	하동군	횡천면	남산리	342	답	1,519	85		국(국토교통부)	
2196	하동군	횡천면	남산리	350-6	구	7,305	4,366		국(농림축산식품부)	
2197	하동군	횡천면	남산리	350-7	구	3,339	2,692		국(농림축산식품부)	
2198	하동군	횡천면	남산리	350-18	구	41	41		국(농수산부)	
2199	하동군	횡천면	남산리	350-19	구	38	38		국(농수산부)	
2200	하동군	횡천면	남산리	350-22	구	74	74		국(농수산부)	
2201	하동군	횡천면	남산리	351-2	도	270	188		국(농림축산식품부)	
2202	하동군	횡천면	남산리	358	천	73	73		경상남도	
2203	하동군	횡천면	남산리	359-1	천	508	508	6****	하***	
2204	하동군	횡천면	남산리	359-5	계	40	40	6****	하***	
2205	하동군	횡천면	남산리	361	답	2,013	455	전라남도 나주시 그린로 *****	한*****	
2206	하동군	횡천면	남산리	362-1	구	201	201		국(국토교통부)	
2207	하동군	횡천면	남산리	362	답	498	262	서울특별시 은평구 갈현동 *****	이**	
2208	하동군	횡천면	남산리	363-1	구	99	99		국(국토교통부)	
2209	하동군	횡천면	남산리	363-2	답	1,712	536	경상남도 하동군 횡천면 원곡길 **	오**	
2210	하동군	횡천면	남산리	363	대	500	23	경상남도 하동군 횡천면 원곡길 **	오**	
2211	하동군	횡천면	남산리	364	답	1,088	121	경상남도 하동군 횡천면 원곡길 **	오**	
2212	하동군	횡천면	남산리	365	답	1,935	7	서울특별시 은평구 갈현동 *****	이**	
2213	하동군	횡천면	남산리	373	천	608	608	3**	전**	
2214	하동군	횡천면	남산리	374	천	288	288		국(환경부)	
2215	하동군	횡천면	남산리	375-1	천	298	298	하동군 횡천면 남산리 ***	이**	
2216	하동군	횡천면	남산리	377-1	천	261	261		국(환경부)	
2217	하동군	횡천면	남산리	378-1	답	274	274		국(국토교통부)	
2218	하동군	횡천면	남산리	379	천	152	152	3**	허*	
2219	하동군	횡천면	남산리	380	천	198	198	남산리	김**	
2220	하동군	횡천면	남산리	384-2	도	540	44		국(농림축산식품부)	

# 경 남 공 보

제2645호

2023. 12. 7.(목)

연번	소 재 지				지 목	지 적 (㎡)	편입 면적 (㎡)	소 유 자		비고
	시·군	읍·면	동·리	지번				주 소	성 명	
2221	하동군	횡천면	남산리	396-1	대	287	91	경상남도 하동군 횡천면 경서대로 *****	주**	
2222	하동군	횡천면	남산리	396	답	3,703	995	경상남도 하동군 횡천면 경서대로 *****	주**	
2223	하동군	횡천면	남산리	397-1	구	122	122		국(국토교통부)	
2224	하동군	횡천면	남산리	398	답	3,387	1,753	경기도 포천시 호병골길 *****	이**	
2225	하동군	횡천면	남산리	413	도	1,189	70		국(농림축산식품부)	
2226	하동군	횡천면	남산리	517-1	도	253	199		하동군	
2227	하동군	횡천면	남산리	517-2	답	1,000	711	부산광역시 해운대구 좌동 *****	이**	
2228	하동군	횡천면	남산리	517	답	748	748	부산광역시 북구 효열로 *****	이**	
2229	하동군	횡천면	남산리	518	답	2,815	1,285	부산광역시 북구 화명신도시로 *****	한**	
2230	하동군	횡천면	남산리	519	답	2,533	1,031		하동군	
2231	하동군	횡천면	남산리	597-2	도	697	70		국(농림축산식품부)	
2232	하동군	횡천면	남산리	598	체	90	90		국(농림축산식품부)	
2233	하동군	횡천면	남산리	599-1	답	258	258		하동군	
2234	하동군	횡천면	남산리	599	답	1,168	1,157	경상남도 하동군 횡천면 학리 ***	조**	
2235	하동군	횡천면	남산리	600	답	2,135	366	부산 사하구 다대동 *****	박**	
2236	하동군	횡천면	남산리	618-2	도	245	138		국(농림축산식품부)	
2237	하동군	횡천면	남산리	630-1	답	7	7		하동군	
2238	하동군	횡천면	남산리	630	답	2,453	959	경상남도 하동군 횡천면 당도길 *****	박**	
2239	하동군	횡천면	남산리	631-1	답	638	638		하동군	
2240	하동군	횡천면	남산리	631	답	1,857	1,744	경상남도 하동군 횡천면 당도길 *****	박**	
2241	하동군	횡천면	남산리	632-1	답	221	221		하동군	
2242	하동군	횡천면	남산리	632	답	1,157	522	학리 ***	이**	
2243	하동군	횡천면	남산리	633-1	답	12	12		하동군	
2244	하동군	횡천면	남산리	633	답	2,226	129	경상남도 하동군 횡천면 개인길 **	이**	
2245	하동군	횡천면	남산리	641-1	도	1,322	36		국(농림축산식품부)	
2246	하동군	횡천면	남산리	641-4	체	2,985	2,164		국(농림축산식품부)	
2247	하동군	횡천면	남산리	642-2	답	1,003	72	서울특별시 강남구 광평로*****	조**	
2248	하동군	횡천면	남산리	642-3	답	629	472	창원시 팔용동 *****	정**	
2249	하동군	횡천면	남산리	642-7	답	321	84		경상남도	

# 경 남 공 보

제2645호

2023. 12. 7.(목)

연번	소 재 지				지 목	지 적 (㎡)	편입 면적 (㎡)	소 유 자		비고
	시·군	읍·면	동·리	지번				주 소	성 명	
2250	하동군	횡천면	남산리	643	천	6,246	194		국(농림축산식품부)	
2251	하동군	횡천면	남산리	1141-1	제	440	314		국(국토교통부)	
2252	하동군	횡천면	남산리	1141-2	답	347	109		경상남도	
2253	하동군	횡천면	남산리	1141-3	답	96	96		하동군	
2254	하동군	횡천면	남산리	1141	차	2,358	36		하동군	
2255	하동군	횡천면	남산리	1161-2	구	11,318	4,320		국(농림축산식품부)	
2256	하동군	횡천면	남산리	1161-3	도	546	210		국(농림축산식품부)	
2257	하동군	횡천면	남산리	1168-1	제	2,560	2,560		국(국토교통부)	
2258	하동군	횡천면	남산리	1168-2	답	112	112		하동군	
2259	하동군	횡천면	남산리	1168	답	1,472	1,275	경상남도 진주시 사들로 *****	정**	
2260	하동군	횡천면	남산리	1169	천	1,043	1,043		국(환경부)	
2261	하동군	횡천면	남산리	1170	제	410	410		국(농림축산식품부)	
2262	하동군	횡천면	남산리	1171-1	답	381	381		국(국토교통부)	
2263	하동군	횡천면	남산리	1171-2	제	653	653		국(국토교통부)	
2264	하동군	횡천면	남산리	1171-3	답	800	729	경상남도 통영시 광도면 안정*****	조**	
2265	하동군	횡천면	남산리	1171-4	답	1,643	390	경상남도 하동군 횡천면 경서대로 ***	조**	
2266	하동군	횡천면	남산리	1171-9	제	533	533		국(국토교통부)	
2267	하동군	횡천면	남산리	1171-10	제	1,052	1,052		국(국토교통부)	
2268	하동군	횡천면	남산리	1178	도	609	214		국(농림축산식품부)	
2269	하동군	횡천면	남산리	1186-1	천	41,169	41,169		국(환경부)	
2270	하동군	횡천면	남산리	1186-32	전	119	119		국(기획재정부)	
2271	하동군	횡천면	남산리	1186-33	전	79	79		국(기획재정부)	
2272	하동군	횡천면	남산리	1186-34	전	148	148		국(기획재정부)	
2273	하동군	횡천면	남산리	1186-37	전	238	238		국(기획재정부)	
2274	하동군	횡천면	남산리	1186-38	천	410	410		국(환경부)	
2275	하동군	횡천면	남산리	1186-40	도	215	22		국(국토교통부)	
2276	하동군	횡천면	남산리	1186-60	도	40	40		국(국토교통부)	
2277	하동군	횡천면	남산리	1186-86	제	537	338		국(국토교통부)	
2278	하동군	횡천면	남산리	1186-88	제	1,088	1,049		국(국토교통부)	
2279	하동군	횡천면	남산리	1186-90	전	80	63		국(재무부)	
2280	하동군	횡천면	남산리	1186-91	전	243	132		국(재무부)	
2281	하동군	횡천면	남산리	1186-92	제	58	9		국(국토교통부)	
2282	하동군	횡천면	남산리	1186-93	제	549	549		국(국토교통부)	
2283	하동군	횡천면	남산리	1186-110	제	4,072	4,072		국(국토교통부)	



# 경 남 공 보

제2645호

2023. 12. 7.(목)

연번	소 재 지				지 목	지 적 (㎡)	편입 면적 (㎡)	소 유 자		비고
	시·군	읍·면	동·리	지번				주 소	성 명	
2284	하동군	횡천면	남산리	1186-111	제	813	813		국(국토교통부)	
2285	하동군	횡천면	남산리	1190-6	답	1,602	203	4**	조**	
2286	하동군	횡천면	남산리	1190-7	답	795	646	3**	문**	
2287	하동군	횡천면	남산리	1190-8	천	104	104		국(환경부)	
2288	하동군	횡천면	남산리	1190-9	천	1,027	1,027		국(환경부)	
2289	하동군	횡천면	남산리	1190-10	제	2,443	2,443		국(국토교통부)	
2290	하동군	횡천면	남산리	1191-1	천	1,293	1,293		국(환경부)	
2291	하동군	횡천면	남산리	1191-2	천	417	417		국(환경부)	
2292	하동군	횡천면	남산리	1191-3	제	2,510	2,510		국(국토교통부)	
2293	하동군	횡천면	남산리	1191-4	답	1,885	660	5**	이**	
2294	하동군	횡천면	남산리	1193-1	구	172	172		국(국토교통부)	
2295	하동군	횡천면	남산리	1193-2	제	228	228		국(국토교통부)	
2296	하동군	횡천면	남산리	1199	도	599	184		국(농림축산식품부)	
2297	하동군	횡천면	남산리	1200-1	도	316	316		국(국토교통부)	
2298	하동군	횡천면	남산리	1206-3	답	2,449	373	울산광역시 울주군 언양읍 반송리 *****	조**	
2299	하동군	횡천면	남산리	1206-4	답	331	142	경상남도 창원시 성산구 대암로 *****	허**	
2300	하동군	횡천면	남산리	1206-5	답	129	129	마산시 내서읍 상곡리 *****	허**	
2301	하동군	횡천면	남산리	1206-6	천	306	306		국(환경부)	
2302	하동군	횡천면	남산리	1206-7	천	884	884		국(환경부)	
2303	하동군	횡천면	남산리	1206-8	제	2,699	2,699		국(국토교통부)	
2304	하동군	횡천면	남산리	1206-11	천	147	147		국(환경부)	
2305	하동군	횡천면	남산리	1209-1	천	822	822		국(환경부)	
2306	하동군	횡천면	남산리	1209-2	답	100	100	3****	박**	
2307	하동군	횡천면	남산리	1209-3	답	910	428	3**	공**	
2308	하동군	횡천면	남산리	1209-4	답	742	111	거제시 장승포동 *****	박**	
2309	하동군	횡천면	남산리	1209-7	제	1,858	1,858		국(국토교통부)	
2310	하동군	횡천면	남산리	1209-10	답	17	17		국(국토교통부)	
2311	하동군	횡천면	남산리	1213	도	344	240		국(국토교통부)	
2312	하동군	횡천면	남산리	1215	도	443	272		국(농림축산식품부)	
2313	하동군	횡천면	남산리	1216	도	14	14		국(국토교통부)	
2314	하동군	횡천면	남산리	1218-1	답	354	56	마산시 내서읍 상곡리 *****	허**	
2315	하동군	횡천면	남산리	1218-2	답	584	224	거제시 장승포동 *****	박**	

# 경 남 공 보

제2645호

2023. 12. 7.(목)

연번	소 재 지				지 목	지 적 (㎡)	편입 면적 (㎡)	소 유 자		비고
	시·군	읍·면	동·리	지번				주 소	성 명	
2316	하동군	횡천면	남산리	1218-3	답	372	218	4**	서**	
2317	하동군	횡천면	남산리	1218-4	답	222	208		하동군	
2318	하동군	횡천면	남산리	1218-5	답	220	220	4**	서**	
2319	하동군	횡천면	남산리	1218-6	답	1,264	129		하동군	
2320	하동군	횡천면	남산리	1218-7	답	1,196	34		하동군	
2321	하동군	횡천면	남산리	1218-8	제	3,343	3,343		국(국토교통부)	
2322	하동군	횡천면	남산리	1218-11	답	116	116		국(국토교통부)	
2323	하동군	횡천면	남산리	1222	구	237	102		국(농림축산식품부)	
2324	하동군	횡천면	남산리	1224	제	4,385	4,385		국(농림축산식품부)	
2325	하동군	횡천면	남산리	1232-2	제	27	27		국(건설교통부)	
2326	하동군	횡천면	남산리	1232	도	62	62		국(건설교통부)	
2327	하동군	횡천면	학리	135	천	3,236	3,236	남산리	이**	
2328	하동군	횡천면	학리	136-1	천	955	955	횡천리 *****	이**	
2329	하동군	횡천면	학리	136-2	천	105	105	마산시 양덕동 *****	이**	
2330	하동군	횡천면	학리	136-3	제	46	46	마산시 양덕동 *****	이**	
2331	하동군	횡천면	학리	136-4	제	150	150	횡천리 *****	이**	
2332	하동군	횡천면	학리	137-1	천	377	377		국(기획재정부)	
2333	하동군	횡천면	학리	137-2	천	1,448	1,448		국(기획재정부)	
2334	하동군	횡천면	학리	138-1	제	142	142	옥종면 병천리 ***	이**	
2335	하동군	횡천면	학리	138-2	제	2,485	2,485	옥종면 병천리 ***	이**	
2336	하동군	횡천면	학리	166-1	천	109	109		국(기획재정부)	
2337	하동군	횡천면	학리	166-2	임	1,400	1,400		국(기획재정부)	
2338	하동군	횡천면	학리	167-1	천	410	410	남산리 ***	김**	
2339	하동군	횡천면	학리	167-2	천	767	767	남산리 ***	김**	
2340	하동군	횡천면	학리	167-3	천	360	360	남산리 ***	김**	
2341	하동군	횡천면	학리	167-4	제	175	175	남산리 ***	김**	
2342	하동군	횡천면	학리	168-1	천	257	257	호주국 빅토리아주 돈캐스터 매닝햄로드 ***	이**	
2343	하동군	횡천면	학리	168-2	천	737	737	호주국 빅토리아주 돈캐스터 매닝햄로드 ***	이**	
2344	하동군	횡천면	학리	168-3	천	179	179	호주국 빅토리아주 돈캐스터 매닝햄로드 ***	이**	
2345	하동군	횡천면	학리	168-5	제	1,590	1,590		국(국토교통부)	
2346	하동군	횡천면	학리	168-6	천	189	189	호주국 빅토리아주 돈캐스터 매닝햄로드 ***	이**	

# 경 남 공 보

제2645호

2023. 12. 7.(목)

연번	소 재 지				지 목	지 적 (㎡)	편입 면적 (㎡)	소 유 자		비고
	시·군	읍·면	동·리	지번				주 소	성 명	
2347	하동군	횡천면	학리	169-1	천	1,318	1,302	전남 구례군 마산면 냉천리 ***	김**	
2348	하동군	횡천면	학리	169-2	천	7	7	전남 구례군 마산면 냉천리 ***	김**	
2349	하동군	횡천면	학리	171-1	천	486	486	전남 구례군 마산면 냉천리 ***	김**	
2350	하동군	횡천면	학리	171-2	천	985	985	전남 구례군 마산면 냉천리 ***	김**	
2351	하동군	횡천면	학리	172-1	천	274	274	남산리 ***	조**	
2352	하동군	횡천면	학리	172-2	천	1,045	1,045	남산리 ***	조**	
2353	하동군	횡천면	학리	173	천	1,762	1,762	에치리 ***	이**	
2354	하동군	횡천면	학리	1152-3	천	32,955	16,145		국(환경부)	
2355	하동군	횡천면	학리	1152-18	천	5,118	5,118		국(환경부)	
2356	하동군	횡천면	학리	1152-67	제	618	618		국(국토교통부)	
2357	하동군	횡천면	학리	1152-68	제	526	526		국(국토교통부)	
2358	하동군	횡천면	학리	1159-1	제	85	85		국(국토교통부)	
2359	하동군	횡천면	학리	1159	도	858	858		국(국토교통부)	
2360	하동군	횡천면	학리	1160-4	도	174	144		국(국토교통부)	
2361	하동군	횡천면	남산리	25-6	도	34	26		강**	
2362	하동군	횡천면	남산리	25-9	제	58	58	횡천리 ***	임**	
2363	하동군	횡천면	남산리	25-10	제	23	23		강**	
2364	하동군	횡천면	남산리	27-1	제	185	185		국(국토교통부)	
2365	하동군	횡천면	남산리	28-1	제	109	109		하동군	
2366	하동군	횡천면	남산리	32-1	제	166	166		국(국토교통부)	
2367	하동군	횡천면	남산리	32-2	제	56	56		국(국토교통부)	
2368	하동군	횡천면	남산리	32-3	제	26	26		국(국토교통부)	
2369	하동군	횡천면	남산리	336-1	구	502	502		경상남도	
2370	하동군	횡천면	남산리	338-1	구	59	36		국(국토교통부)	
2371	하동군	횡천면	남산리	340-1	구	347	347	안산시 선부동 *****	진**	
2372	하동군	횡천면	남산리	340-3	구	162	162		국(국토교통부)	
2373	하동군	횡천면	남산리	340-4	구	88	88		국(국토교통부)	
2374	하동군	횡천면	남산리	342-1	구	114	114		국(국토교통부)	
2375	하동군	횡천면	남산리	343-1	구	4	4		국(국토교통부)	
2376	하동군	횡천면	남산리	343-2	답	983	6		국(국토교통부)	
2377	하동군	횡천면	남산리	350-4	구	2,427	437		국(농림축산식품부)	
2378	하동군	횡천면	남산리	350-5	구	38	6		국(농림축산식품부)	
2379	하동군	횡천면	남산리	350-21	구	75	75		국(농수산부)	

# 경 남 공 보

제2645호

2023. 12. 7.(목)

연번	소 재 지				지 목	지 적 (㎡)	편입 면적 (㎡)	소 유 자		비고
	시·군	읍·면	동·리	지번				주 소	성 명	
2380	하동군	횡천면	남산리	1187-8	제	199	199		국(국토교통부)	
2381	하동군	횡천면	남산리	1188	도	797	38		국(국토교통부)	
2382	하동군	횡천면	남산리	1189	도	350	350		국(국토교통부)	
2383	하동군	횡천면	남산리	23-1	임	116	116	대구광역시 달서구 한실로 *****	조**	
2384	하동군	횡천면	남산리	23-2	도	26	26		국(국토교통부)	
2385	하동군	횡천면	남산리	24-1	도	7	7		국(국토교통부)	
2386	하동군	횡천면	남산리	24-2	천	86	86		하동군	
2387	하동군	횡천면	남산리	24-3	도	83	83		국(국토교통부)	
2388	하동군	횡천면	남산리	24-4	대	500	500		하동군	
2389	하동군	횡천면	남산리	24-6	답	465	465		하동군	
2390	하동군	횡천면	남산리	1185	도	1,418	1,149		국(국토교통부)	
2391	하동군	횡천면	남산리	1187	구	6,726	144		국(국토교통부)	
2392	하동군	횡천면	남산리	산1-1	임	694	694	경기도 동두천시 장고개로 *****	박**	
2393	하동군	횡천면	남산리	산1-2	도	298	298		국(국토교통부)	
2394	하동군	횡천면	남산리	산2-1	도	1,587	141		국(국토교통부)	
2395	하동군	횡천면	남산리	산2-3	도	397	240		국(국토교통부)	
2396	하동군	횡천면	횡천리	산75-1	도	893	198		국(국토교통부)	
2397	하동군	횡천면	횡천리	산77	임	694	694		하동군	
2398	하동군	횡천면	횡천리	1043-4	도	5,293	289		국(국토교통부)	
2399	하동군	횡천면	횡천리	644-2	답	371	55		하동군	
2400	하동군	횡천면	횡천리	644-3	답	196	138		하동군	
2401	하동군	횡천면	횡천리	644-4	답	246	246		하동군	
2402	하동군	횡천면	횡천리	644-5	답	243	243		하동군	
2403	하동군	횡천면	횡천리	644-6	답	1,148	1,148		하동군	
2404	하동군	횡천면	횡천리	647-3	답	1,239	311	7****	정**	
2405	하동군	횡천면	횡천리	647-4	답	926	926		하동군	
2406	하동군	횡천면	횡천리	647-6	창	210	43	7****	정**	
2407	하동군	횡천면	횡천리	710	천	912	838		경상남도	
2408	하동군	횡천면	횡천리	717-8	답	1,356	1,234		하동군	
2409	하동군	횡천면	횡천리	718-1	답	103	103		경상남도	
2410	하동군	횡천면	횡천리	718-4	답	76	76		하동군	
2411	하동군	횡천면	횡천리	718-5	천	797	797		국(기획재정부)	
2412	하동군	횡천면	횡천리	718-7	천	60	60		국(기획재정부)	
2413	하동군	횡천면	횡천리	718-8	답	111	111		경상남도	
2414	하동군	횡천면	횡천리	718-9	천	555	555		경상남도	

# 경 남 공 보

제2645호

2023. 12. 7.(목)

연번	소 재 지				지 목	지 적 (㎡)	편입 면적 (㎡)	소 유 자		비고
	시·군	읍·면	동·리	지번				주 소	성 명	
2415	하동군	횡천면	횡천리	718-10	천	159	159		국(환경부)	
2416	하동군	횡천면	횡천리	719-13	답	226	226		하동군	
2417	하동군	횡천면	횡천리	720-1	천	423	423		경상남도	
2418	하동군	횡천면	횡천리	720-2	답	136	136		경상남도	
2419	하동군	횡천면	횡천리	721-1	천	340	340		경상남도	
2420	하동군	횡천면	횡천리	721-2	답	103	103		경상남도	
2421	하동군	횡천면	횡천리	722-1	천	1,775	1,775		경상남도	
2422	하동군	횡천면	횡천리	722-2	답	104	104		경상남도	
2423	하동군	횡천면	횡천리	723	천	76	76		경상남도	
2424	하동군	횡천면	횡천리	724-5	답	1,284	1,271		하동군	
2425	하동군	횡천면	횡천리	724-8	답	101	78		하동군	
2426	하동군	횡천면	횡천리	746-2	도	506	77		국(국토교통부)	
2427	하동군	횡천면	횡천리	746-5	답	300	300	경상남도 하동군 횡천면 횡보길 ***	정**	
2428	하동군	횡천면	횡천리	770-2	도	172	18		국(기획재정부)	
2429	하동군	횡천면	횡천리	1024-2	구	44	44		국(국토교통부)	
2430	하동군	횡천면	횡천리	1025-2	구	3,815	167		국(농림축산식품부)	
2431	하동군	횡천면	횡천리	1025-5	구	3,579	155		국(농림축산식품부)	
2432	하동군	횡천면	횡천리	1026	도	1,552	1,552		국(국토교통부)	
2433	하동군	횡천면	횡천리	1042-6	도	1,171	57		국(농림축산식품부)	
2434	하동군	횡천면	횡천리	1042-7	도	783	52		국(농림축산식품부)	
2435	하동군	횡천면	횡천리	산26-3	임	983	8		하동군	
2436	하동군	횡천면	횡천리	638-2	답	238	182		경상남도	
2437	하동군	횡천면	횡천리	638	답	385	385		경상남도	
2438	하동군	횡천면	횡천리	639-2	답	1,909	53		하동군	
2439	하동군	횡천면	횡천리	639-3	답	1,906	235		하동군	
2440	하동군	횡천면	횡천리	639-4	답	687	98		하동군	
2441	하동군	횡천면	횡천리	639-5	답	993	776		하동군	
2442	하동군	횡천면	횡천리	641-5	답	2,159	209		하동군	
2443	하동군	횡천면	횡천리	642-3	답	1,080	64		하동군	
2444	하동군	횡천면	횡천리	642-5	답	92	38		경상남도	
2445	하동군	횡천면	횡천리	1019-4	답	357	43		하동군	
2446	하동군	횡천면	횡천리	1019-5	답	20	13		국(기획재정부)	
2447	하동군	횡천면	횡천리	1019-7	답	171	69		국(기획재정부)	
2448	하동군	횡천면	횡천리	1019-8	답	19	19		국(기획재정부)	
2449	하동군	횡천면	횡천리	1019-134	제	245	245		국(국토교통부)	

# 경 남 공 보

제2645호

2023. 12. 7.(목)

연번	소 재 지				지 목	지 적 (㎡)	편입 면적 (㎡)	소 유 자		비고
	시·군	읍·면	동·리	지번				주 소	성 명	
2450	하동군	횡천면	횡천리	1019-135	제	3,902	2,149		국(국토교통부)	
2451	하동군	횡천면	횡천리	1019-136	제	454	454		국(국토교통부)	
2452	하동군	횡천면	횡천리	1019-137	제	168	168		국(기획재정부)	
2453	하동군	횡천면	횡천리	1019-138	제	93	93		국(기획재정부)	
2454	하동군	횡천면	횡천리	1019-139	제	37	37		국(기획재정부)	
2455	하동군	횡천면	횡천리	1025-1	구	268	187		국(농림축산식품부)	
2456	하동군	횡천면	횡천리	1025-3	구	80	80		국(농림축산식품부)	
2457	하동군	횡천면	횡천리	1035	도	549	9		국(국토교통부)	
2458	하동군	횡천면	횡천리	1042-2	도	378	38		국(농림축산식품부)	
2459	하동군	횡천면	횡천리	1042-3	도	150	56		국(농림축산식품부)	
2460	하동군	횡천면	월평리	542	답	350	350	부산 남구 감만동 *****	심**	
2461	하동군	횡천면	월평리	543	답	20	20	부산 남구 감만동 *****	심**	
2462	하동군	횡천면	월평리	590-3	답	88	88		하동군	
2463	하동군	횡천면	월평리	591-1	답	962	949		하동군	
2464	하동군	횡천면	월평리	592-6	답	878	830		하동군	
2465	하동군	횡천면	월평리	593	답	1,772	1,752		하동군	
2466	하동군	횡천면	월평리	594-5	답	482	482		하동군	
2467	하동군	횡천면	월평리	594-6	답	1,215	1,215		하동군	
2468	하동군	횡천면	월평리	641-1	답	873	723		하동군	
2469	하동군	횡천면	월평리	642	답	2,403	2,403		하동군	
2470	하동군	횡천면	월평리	645	답	595	595	경상남도 하동군 횡천면 당도길 ****	화**	
2471	하동군	횡천면	월평리	647	답	129	91	경상남도 하동군 횡천면 당도길 ****	화**	
2472	하동군	횡천면	월평리	648	답	23	23	경상남도 하동군 횡천면 당도길 ****	화**	
2473	하동군	횡천면	월평리	694	답	89	89	경상남도 하동군 횡천면 당도길 ****	화**	
2474	하동군	횡천면	월평리	697	답	1,494	45	경상남도 하동군 횡천면 유평길 **	정**	
2475	하동군	횡천면	월평리	698	답	360	347	경상남도 하동군 횡천면 유평길 **	정**	
2476	하동군	횡천면	월평리	699	제	60	60	3**	정**	
2477	하동군	횡천면	월평리	1064	천	140,694	140,694		국(환경부)	
2478	하동군	횡천면	월평리	1096	도	2,066	1,461		국(국토교통부)	
2479	하동군	횡천면	월평리	1099	구	2,565	102		국(국토교통부)	

# 경 남 공 보

제2645호

2023. 12. 7.(목)

연번	소 재 지				지 목	지 적 (㎡)	편입 면적 (㎡)	소 유 자		비고
	시·군	읍·면	동·리	지번				주 소	성 명	
2480	하동군	횡천면	월평리	1100	도	331	165		국(국토교통부)	
2481	하동군	횡천면	월평리	1104-4	구	1,644	1,427		국(국토교통부)	
2482	하동군	횡천면	월평리	1104	구	13,543	236		국(국토교통부)	
2483	하동군	횡천면	월평리	1105-2	도	326	326		국(국토교통부)	
2484	하동군	횡천면	월평리	1110	도	1,540	1,392		국(국토교통부)	
2485	하동군	횡천면	월평리	1115-1	구	4,129	1,336		국(농림축산식품부)	
2486	하동군	횡천면	월평리	1115-2	도	301	64		국(농림축산식품부)	
2487	하동군	횡천면	월평리	1115-4	도	590	12		국(농림축산식품부)	
2488	하동군	횡천면	월평리	1115-6	구	80	80		국(농림축산식품부)	
2489	하동군	횡천면	월평리	산125	임	28,487	518	경기도 광주시 초월읍 무들로 *****	강**	
2490	하동군	횡천면	월평리	산173	임	31,240	27	6**	박**	
2491	하동군	횡천면	월평리	산174	임	198	198	경상남도 하동군 하동읍 산북*****	이**	
2492	하동군	횡천면	월평리	산175	임	14,281	212	경상남도 하동군 횡천면 당도길 ****	화**	
2493	하동군	횡천면	월평리	305-4	제	401	401		국(국토교통부)	
2494	하동군	횡천면	월평리	305-5	천	99	99	7****	정**	
2495	하동군	횡천면	월평리	305-6	제	762	762		국(국토교통부)	
2496	하동군	횡천면	월평리	306-1	답	1,411	720	경기도 양주시 백석읍 오산리 *****	정**	
2497	하동군	횡천면	월평리	306-3	답	1,591	312	경상남도 하동군 하동읍 소재*****	정**	
2498	하동군	횡천면	월평리	306-5	답	2,376	331	경상남도 하동군 하동읍 광평리 *****	정**	
2499	하동군	횡천면	월평리	306-6	답	1,591	427	부산광역시 영도구 동삼동 *****	정**	
2500	하동군	횡천면	월평리	306-8	답	1,591	243	서울특별시 용산구 산천동 *****	정**	
2501	하동군	횡천면	월평리	306-9	답	181	143		하동군	
2502	하동군	횡천면	월평리	307-1	천	341	341	7**	정**	
2503	하동군	횡천면	월평리	308-1	천	159	159	횡천리 ***	정**	
2504	하동군	횡천면	월평리	309-1	천	183	183	7**	정**	
2505	하동군	횡천면	월평리	309-4	천	37	37	7**	정**	
2506	하동군	횡천면	월평리	313-1	답	3,034	1,276	경상남도 하동군 횡천면 유평길 **	정**	
2507	하동군	횡천면	월평리	313-2	답	3,136	707	울산광역시 동구 산록*****	정**	
2508	하동군	횡천면	월평리	313-3	답	2,285	404	7****	정**	

# 경 남 공 보

제2645호

2023. 12. 7.(목)

연번	소 재 지				지 목	지 적 (㎡)	편입 면적 (㎡)	소 유 자		비고
	시·군	읍·면	동·리	지번				주 소	성 명	
2509	하동군	횡천면	월평리	313-4	답	2,392	343	부산 동래구 연산동 *****	정**	
2510	하동군	횡천면	월평리	313-5	답	1,548	205	부산광역시 사상구 덕포동 *****	정**	
2511	하동군	횡천면	월평리	313-6	답	1,148	169	7****	정**	
2512	하동군	횡천면	월평리	313-7	답	2,150	423	경상남도 하동군 횡천면 여의리 ***	강**	
2513	하동군	횡천면	월평리	313-8	답	1,074	233	경상남도 하동군 횡천면 유평길 ****	정**	
2514	하동군	횡천면	월평리	313-9	답	1,642	343	부산광역시 금정구 학산로 *****	정**	
2515	하동군	횡천면	월평리	313-10	답	2,497	445	경상남도 함안군 가야읍 말산리 *****	정**	
2516	하동군	횡천면	월평리	313-11	답	4,139	670	7**	정**	
2517	하동군	횡천면	월평리	313-13	답	2,053	416	경상남도 거제시 연초면 오비*****	정**	
2518	하동군	횡천면	월평리	313-14	답	1,957	378	경상남도 하동군 횡천면 청학로 ***	정**	
2519	하동군	횡천면	월평리	313-15	답	1,431	263	하남시 덕풍동 *****	정**	
2520	하동군	횡천면	월평리	313-16	답	1,160	209	하동군 횡천면 월평리 ***	정**	
2521	하동군	횡천면	월평리	313-17	답	853	84		하동군	
2522	하동군	횡천면	월평리	313-18	답	99	16		하동군	
2523	하동군	횡천면	월평리	313-19	답	1,922	381	부산광역시 연제구 해맞이로*****	정**	
2524	하동군	횡천면	월평리	313-21	답	321	127		하동군	
2525	하동군	횡천면	월평리	331-1	제	225	225		국(국토교통부)	
2526	하동군	횡천면	월평리	331-2	천	63	63		국(환경부)	
2527	하동군	횡천면	월평리	357-1	답	1,443	81	부산광역시 해운대구 제송*****	정**	
2528	하동군	횡천면	월평리	357-2	답	1,697	118	경상남도 진주시 사들로 *****	송**	
2529	하동군	횡천면	월평리	357-3	답	1,419	91	경상남도 거제시 연초면 오비*****	정**	
2530	하동군	횡천면	월평리	357-4	답	1,364	77	경상남도 하동군 횡천면 남산리 ***	양**	
2531	하동군	횡천면	월평리	357-5	답	1,310	112	7**	정**	
2532	하동군	횡천면	월평리	357-6	답	2,854	356	경상남도 하동군 횡천면 월평리 ***	정**	
2533	하동군	횡천면	월평리	357-7	답	3,055	494	7**	정**	
2534	하동군	횡천면	월평리	357-9	목	502	65	3****	정**	
2535	하동군	횡천면	월평리	357-10	목	1,473	22	3****	정**	



# 경 남 공 보

제2645호

2023. 12. 7.(목)

연번	소 재 지				지 목	지 적 (㎡)	편입 면적 (㎡)	소 유 자		비고
	시·군	읍·면	동·리	지번				주 소	성 명	
2536	하동군	횡천면	월평리	357-11	답	1,629	508	경상남도 하동군 횡천면 월평리 ***	정**	
2537	하동군	횡천면	월평리	357-13	답	206	206		경상남도	
2538	하동군	횡천면	월평리	357-14	답	182	182		하동군	
2539	하동군	횡천면	월평리	357-15	답	188	188		경상남도	
2540	하동군	횡천면	월평리	357-16	답	207	207		경상남도	
2541	하동군	횡천면	월평리	357-17	답	118	118	경상남도 하동군 횡천면 월평리 ***	정**	
2542	하동군	횡천면	월평리	357-18	답	131	131		경상남도	
2543	하동군	횡천면	월평리	357-19	답	31	31		하동군	
2544	하동군	횡천면	월평리	357-20	답	217	217		경상남도	
2545	하동군	횡천면	월평리	357-21	답	118	118		하동군	
2546	하동군	횡천면	월평리	383-1	천	70	70	7**	정**	
2547	하동군	횡천면	월평리	384-1	천	30	30	7**	정**	
2548	하동군	횡천면	월평리	384-2	천	52	52	7**	정**	
2549	하동군	횡천면	월평리	384-3	천	136	136	7**	정**	
2550	하동군	횡천면	월평리	387-1	천	30	30	7**	송***	
2551	하동군	횡천면	월평리	388-1	천	104	104	진양군 수곡면 사곡리	하**	
2552	하동군	횡천면	월평리	389-1	천	123	123	7**	정**	
2553	하동군	횡천면	월평리	390-1	천	60	60	진양군 수곡면 사곡리	하**	
2554	하동군	횡천면	월평리	700	답	430	430	경상남도 하동군 횡천면 유평길 **	정**	
2555	하동군	횡천면	월평리	725-1	구	85	85		국(농림축산식품부)	
2556	하동군	횡천면	월평리	725-2	구	3,078	118		국(농림축산식품부)	
2557	하동군	횡천면	월평리	725-3	도	438	67		국(농림축산식품부)	
2558	하동군	횡천면	월평리	725-4	구	286	286		국(농림축산식품부)	
2559	하동군	횡천면	월평리	725-5	구	37	37		국(농림축산식품부)	
2560	하동군	횡천면	월평리	725-6	도	346	69		국(농림축산식품부)	
2561	하동군	횡천면	월평리	725-7	구	63	63		국(농림축산식품부)	
2562	하동군	횡천면	월평리	725-8	구	147	147		국(농림축산식품부)	
2563	하동군	횡천면	월평리	726-1	제	349	349		국(국토교통부)	
2564	하동군	횡천면	월평리	726-2	제	55	55		국(국토교통부)	
2565	하동군	횡천면	월평리	726-3	답	2,084	2,084		하동군	
2566	하동군	횡천면	월평리	726	답	1,393	1,393	경상남도 하동군 횡천면 유평길 ****	정**	
2567	하동군	횡천면	월평리	727-1	제	1,022	1,022		국(국토교통부)	
2568	하동군	횡천면	월평리	727	답	132	132		하동군	

# 경 남 공 보

제2645호

2023. 12. 7.(목)

연번	소 재 지				지 목	지 적 (㎡)	편입 면적 (㎡)	소 유 자		비고
	시·군	읍·면	동·리	지번				주 소	성 명	
2569	하동군	횡천면	월평리	886-2	천	18	18		정**	
2570	하동군	횡천면	월평리	886	천	180	180		정**	
2571	하동군	횡천면	월평리	1061	구	558	99		국(국토교통부)	
2572	하동군	횡천면	월평리	1064-5	제	104	104		국(국토교통부)	
2573	하동군	횡천면	월평리	1064-6	제	916	916		국(국토교통부)	
2574	하동군	횡천면	월평리	1064-10	제	2,168	2,168		국(국토교통부)	
2575	하동군	횡천면	월평리	1067-2	도	157	157		국(국토교통부)	
2576	하동군	횡천면	월평리	1087	도	2,304	975		국(국토교통부)	
2577	하동군	횡천면	월평리	1095	도	500	77		국(국토교통부)	
2578	하동군	횡천면	월평리	905-1	답	503	291		하동군	
2579	하동군	청암면	명호리	1	천	86	86	6***	성**	
2580	하동군	청암면	명호리	2	천	387	387	횡천면 월평리	정**	
2581	하동군	청암면	명호리	3-1	천	164	164		국(국토교통부)	
2582	하동군	청암면	명호리	3-2	답	737	737		하동군	
2583	하동군	청암면	명호리	3-5	답	248	248		하동군	
2584	하동군	청암면	명호리	3-6	답	65	65		하동군	
2585	하동군	청암면	명호리	3-7	천	428	428	대관시 주길구 제충산중 *****	산***	
2586	하동군	청암면	명호리	4-1	천	3,031	3,031		경상남도	
2587	하동군	청암면	명호리	4-3	답	695	695		하동군	
2588	하동군	청암면	명호리	5-4	답	69	69		하동군	
2589	하동군	청암면	명호리	5-5	답	460	460		하동군	
2590	하동군	청암면	명호리	110-20	답	489	199		하동군	
2591	하동군	청암면	명호리	113	천	327	327	진양군 수곡면 사곡리 ***	하**	
2592	하동군	청암면	명호리	114	천	40	40	횡천면 월평리	문**	
2593	하동군	청암면	명호리	115	대	493	493		하동군	
2594	하동군	청암면	명호리	116	천	102	102	횡천면 월평리	문**	
2595	하동군	청암면	명호리	117-1	천	212	212	횡천면 월평리	문**	
2596	하동군	청암면	명호리	117-2	천	56	56		김**	
2597	하동군	청암면	명호리	117-3	답	155	155		하동군	
2598	하동군	청암면	명호리	118-1	천	496	496	명호리	김**	
2599	하동군	청암면	명호리	118-2	답	182	182	명호리	김**	
2600	하동군	청암면	명호리	119-1	천	420	420		하동군	
2601	하동군	청암면	명호리	119-2	답	390	390		하동군	
2602	하동군	청암면	명호리	119-3	천	20	20		하동군	
2603	하동군	청암면	명호리	120-1	답	212	156		하동군	

# 경 남 공 보

제2645호

2023. 12. 7.(목)

연번	소 재 지				지 목	지 적 (㎡)	편입 면적 (㎡)	소 유 자		비고
	시·군	읍·면	동·리	지번				주 소	성 명	
2604	하동군	청암면	명호리	120-2	천	155	155		하동군	
2605	하동군	청암면	명호리	120-3	천	300	300		하동군	
2606	하동군	청암면	명호리	121-4	답	45	45		하동군	
2607	하동군	청암면	명호리	122-1	답	648	648		국(국토교통부)	
2608	하동군	청암면	명호리	122-3	천	172	172		국(국토교통부)	
2609	하동군	청암면	명호리	122-4	답	846	837		하동군	
2610	하동군	청암면	명호리	123	답	264	264		하동군	
2611	하동군	청암면	명호리	124-1	천	526	526		국(국토교통부)	
2612	하동군	청암면	명호리	124-2	천	1,250	1,250	명호리	성**	
2613	하동군	청암면	명호리	124-3	천	139	139	명호리	성**	
2614	하동군	청암면	명호리	124-4	천	102	102	명호리	성**	
2615	하동군	청암면	명호리	1512	천	174,555	53,818		국(국토교통부)	
2616	하동군	청암면	명호리	1513	도	1,243	133		국(국토교통부)	
2617	하동군	청암면	명호리	1518	도	340	340		국(국토교통부)	
2618	하동군	청암면	명호리	106-6	답	274	274		하동군	
2619	하동군	청암면	명호리	106-12	도	85	85	6*	김**	
2620	하동군	청암면	명호리	106-17	구	90	78		하동군	
2621	하동군	청암면	명호리	106-18	답	258	258		하동군	
2622	하동군	청암면	명호리	106-19	답	623	614		하동군	
2623	하동군	청암면	명호리	106-21	도	64	64		경상남도	
2624	하동군	청암면	명호리	110-18	답	192	192		하동군	
2625	하동군	청암면	명호리	110-19	답	2,274	2,274		하동군	
2626	하동군	청암면	명호리	110-23	답	141	71		하동군	
2627	하동군	청암면	명호리	112	천	291	291	진양군 수곡면 사곡리 ***	하**	
2628	하동군	청암면	명호리	134-3	도	79	79		하동군	
2629	하동군	청암면	명호리	135-1	천	255	255		하동군	
2630	하동군	청암면	명호리	135-2	답	195	195		하동군	
2631	하동군	청암면	명호리	135-3	답	298	298		하동군	
2632	하동군	청암면	명호리	135-4	천	116	116	1**	배**	
2633	하동군	청암면	명호리	136-1	천	243	243		국(국토교통부)	
2634	하동군	청암면	명호리	136	답	207	207		하동군	
2635	하동군	청암면	명호리	137	천	1,332	1,332	진주시 비봉동 ***	정**	
2636	하동군	청암면	명호리	138-1	구	204	47	경상남도 창원시 마산회원구 내서읍 중리상곡로 *****	김**	

# 경 남 공 보

제2645호

2023. 12. 7.(목)

연번	소 재 지				지 목	지 적 (㎡)	편입 면적 (㎡)	소 유 자		비고
	시·군	읍·면	동·리	지번				주 소	성 명	
2637	하동군	청암면	명호리	138-2	구	32	7	경상남도 창원시 마산회원구 내서읍 중리상곡로 *****	김**	
2638	하동군	청암면	명호리	138	답	220	61	경상남도 하동군 횡천면 청학로 ***	강**	
2639	하동군	청암면	명호리	142-1	답	23	23	경상남도 진주시 새평거리 *****	배**	
2640	하동군	청암면	명호리	142-2	도	89	14		하동군	
2641	하동군	청암면	명호리	267	구	384	92		국(농림축산식품부)	
2642	하동군	청암면	명호리	280	도	210	22		국(농림축산식품부)	
2643	하동군	청암면	명호리	281	답	324	2	경상남도 하동군 횡천면 청학로 ***	강**	
2644	하동군	청암면	명호리	283-1	천	221	221	3****	정**	
2645	하동군	청암면	명호리	284-1	답	798	247	부산광역시 부산진구 업광로 *****	정**	
2646	하동군	청암면	명호리	284-2	임	212	101	부산광역시 부산진구 업광로 *****	정**	
2647	하동군	청암면	명호리	284-3	천	4	4	명호리	정**	
2648	하동군	청암면	명호리	284-4	천	173	173	명호리	정**	
2649	하동군	청암면	명호리	284-5	천	281	281	명호리	정**	
2650	하동군	청암면	명호리	322-2	천	46	46	3**	문***	
2651	하동군	청암면	명호리	322-3	천	69	69	3**	문***	
2652	하동군	청암면	명호리	322	답	1,053	567	부산시 금정구 서동 *****	문**	
2653	하동군	청암면	명호리	379	답	393	174		하동군	
2654	하동군	청암면	명호리	380-1	도	132	6		하동군	
2655	하동군	청암면	명호리	380-2	답	150	11		하동군	
2656	하동군	청암면	명호리	380	답	1,007	624		하동군	
2657	하동군	청암면	명호리	381	답	496	496		하동군	
2658	하동군	청암면	명호리	382	진	23	21	횡천면 횡천리	정**	
2659	하동군	청암면	명호리	384	진	301	301	경상남도 양산시 평산*****	정**	
2660	하동군	청암면	명호리	1519-3	구	650	650		국(농림축산식품부)	
2661	하동군	청암면	명호리	1519-5	도	69	69		국(농림축산식품부)	
2662	하동군	청암면	명호리	1520	도	324	324		국(국토교통부)	
2663	하동군	청암면	명호리	1521	도	294	294		국(국토교통부)	
2664	하동군	청암면	명호리	1522	도	1,715	20		국(국토교통부)	
2665	하동군	청암면	명호리	1523	도	1,114	1,114		국(국토교통부)	

# 경 남 공 보

제2645호

2023. 12. 7.(목)

연번	소 재 지				지 목	지 적 (㎡)	편입 면적 (㎡)	소 유 자		비고
	시·군	읍·면	동·리	지번				주 소	성 명	
2666	하동군	청암면	명호리	산6	임	11,008	372	경상남도 김해시 주촌면 농소리 ***	정**	
2667	하동군	청암면	명호리	산7	임	12,298	250	경상남도 양산시 평산*****	정**	
2668	하동군	청암면	명호리	산46-1	구	198	67		국(국토교통부)	
2669	하동군	청암면	평촌리	180	천	581	581		국(농림축산식품부)	
2670	하동군	청암면	평촌리	182	천	41	41		국(농림축산식품부)	
2671	하동군	청암면	평촌리	202-3	천	186	186		하**	
2672	하동군	청암면	평촌리	202-4	천	121	81	3**	김**	
2673	하동군	청암면	평촌리	203-2	답	128	128	4**	정**	
2674	하동군	청암면	평촌리	204-3	천	112	112	진주부 봉산정 ***	정**	
2675	하동군	청암면	평촌리	1390-4	구	6	6		국(농림축산식품부)	
2676	하동군	청암면	평촌리	산272	임	60,893	103	경상남도 하동군 청암면 청학로 *****	정**	
2677	하동군	청암면	평촌리	114-4	답	3,097	8	4****	김**	
2678	하동군	청암면	평촌리	114-5	답	2,740	50	4****	김**	
2679	하동군	청암면	평촌리	114-6	답	398	6	하동군 청암면 평촌리 ***	김**	
2680	하동군	청암면	평촌리	114-7	답	1,635	48	5**	최**	
2681	하동군	청암면	평촌리	114-8	답	666	30	경상남도 하동군 청암면 청학로 ***	최**	
2682	하동군	청암면	평촌리	114-9	답	877	20	경상남도 하동군 청암면 청학로 ***	최**	
2683	하동군	청암면	평촌리	114-10	답	2,788	92	경상남도 하동군 청암면 청학로 *****	유**	
2684	하동군	청암면	평촌리	117-1	답	1,140	24	옥종면 청룡리 ****	김**	
2685	하동군	청암면	평촌리	117-3	답	263	45		경***	
2686	하동군	청암면	평촌리	117-5	답	69	23		경***	
2687	하동군	청암면	평촌리	117-6	답	250	212		경***	
2688	하동군	청암면	평촌리	138	구	7,064	65		국(농림축산식품부)	
2689	하동군	청암면	평촌리	139	도	2,619	39		국(농림축산식품부)	
2690	하동군	청암면	평촌리	140	구	1,475	1,048		국(농림축산식품부)	
2691	하동군	청암면	평촌리	178	도	456	137		국(농림축산식품부)	
2692	하동군	청암면	평촌리	179	도	1,007	405		국(농림축산식품부)	
2693	하동군	청암면	평촌리	204-2	천	36	36	진주부 봉산정 ***	정**	
2694	하동군	청암면	평촌리	205-2	천	364	364		하**	
2695	하동군	청암면	평촌리	207-2	천	173	173	진주부 봉산정 ***	정**	
2696	하동군	청암면	평촌리	209	답	267	267		하동군	
2697	하동군	청암면	평촌리	253-1	천	401	401		경상남도	

# 경 남 공 보

제2645호

2023. 12. 7.(목)

연번	소 재 지				지 목	지 적 (㎡)	편입 면적 (㎡)	소 유 자		비고
	시·군	읍·면	동·리	지번				주 소	성 명	
2698	하동군	청암면	평촌리	256-1	답	701	701		경상남도	
2699	하동군	청암면	평촌리	256-8	천	48	48	4****	김**	
2700	하동군	청암면	평촌리	256-9	천	180	180	옥종면 청룡리 ****	김**	
2701	하동군	청암면	평촌리	521-1	천	241	241		경상남도	
2702	하동군	청암면	평촌리	522-5	천	1,105	1,105		하동군	
2703	하동군	청암면	평촌리	522-6	천	43	43	5**	배**	
2704	하동군	청암면	평촌리	522-7	천	3,091	3,091		경상남도	
2705	하동군	청암면	평촌리	525-1	천	347	347		하동군	
2706	하동군	청암면	평촌리	525-4	천	600	568		경상남도	
2707	하동군	청암면	평촌리	525-5	천	796	796		경상남도	
2708	하동군	청암면	평촌리	526-3	천	270	246	4**	이**	
2709	하동군	청암면	평촌리	530-1	답	91	44		경상남도	
2710	하동군	청암면	평촌리	530	답	547	547		경상남도	
2711	하동군	청암면	평촌리	531-1	답	304	304	4**	이**	
2712	하동군	청암면	평촌리	531-3	천	364	292	부산광역시 해운대구 세실로 *****	이**	
2713	하동군	청암면	평촌리	532-1	천	469	435	부산광역시 해운대구 세실로 *****	이**	
2714	하동군	청암면	평촌리	532-2	천	121	20	부산광역시 해운대구 세실로 *****	이**	
2715	하동군	청암면	평촌리	532-3	천	97	97	부산광역시 해운대구 세실로 *****	이**	
2716	하동군	청암면	평촌리	533	천	443	443	평촌리	장**	
2717	하동군	청암면	평촌리	534	천	278	278	하동군 옥종면 정수리 ***	정**	
2718	하동군	청암면	평촌리	1364-2	잡	1,723	1,723		경상남도	
2719	하동군	청암면	평촌리	1364-5	답	2,206	2,206		경상남도	
2720	하동군	청암면	평촌리	1364-8	천	1,015	1,015		경상남도	
2721	하동군	청암면	평촌리	1364-9	천	581	581		경상남도	
2722	하동군	청암면	평촌리	1389	도	598	507		국(국토교통부)	
2723	하동군	청암면	평촌리	1390-3	구	24	24		국(농림축산식품부)	
2724	하동군	청암면	평촌리	1090	답	2,086	1,353		국(국토교통부)	
2725	하동군	청암면	평촌리	1091	답	1,405	1,400		국(국토교통부)	
2726	하동군	청암면	평촌리	1092	답	420	420		국(국토교통부)	
2727	하동군	청암면	평촌리	1093	답	1,098	1,098		국(국토교통부)	
2728	하동군	청암면	평촌리	1094	답	562	562	울산광역시 남구 신정동 *****	정**	
2729	하동군	청암면	평촌리	1105-1	답	199	199		하동군	
2730	하동군	청암면	평촌리	1108-6	답	331	331		하동군	

# 경 남 공 보

제2645호

2023. 12. 7.(목)

연번	소 재 지				지 목	지 적 (㎡)	편입 면적 (㎡)	소 유 자		비고
	시·군	읍·면	동·리	지번				주 소	성 명	
2731	하동군	청암면	평촌리	1108-7	답	151	151		하동군	
2732	하동군	청암면	평촌리	1108-8	답	355	355		하동군	
2733	하동군	청암면	평촌리	1108-9	답	1,387	762		하동군	
2734	하동군	청암면	평촌리	1108-10	답	751	674		하동군	
2735	하동군	청암면	평촌리	1109-1	답	424	220		하동군	
2736	하동군	청암면	평촌리	1081-1	답	2,978	2,543		국(국토교통부)	
2737	하동군	청암면	평촌리	1183-1	천	113	113		국(환경부)	
2738	하동군	청암면	평촌리	1183	천	128	115		경상남도	
2739	하동군	청암면	평촌리	1184-3	천	434	375		하동군	
2740	하동군	청암면	평촌리	1184-5	천	73	26		경상남도	
2741	하동군	청암면	평촌리	1185-1	천	255	255		하동군	
2742	하동군	청암면	평촌리	1185-3	답	661	661		국(국토교통부)	
2743	하동군	청암면	평촌리	1185-4	답	657	417		경상남도	
2744	하동군	청암면	평촌리	1186-1	답	879	879		국(국토교통부)	
2745	하동군	청암면	평촌리	1186-2	답	397	317		경상남도	
2746	하동군	청암면	평촌리	1187-1	답	1,310	1,185		하동군	
2747	하동군	청암면	평촌리	1222-2	천	423	339		하**	
2748	하동군	청암면	평촌리	1364-20	천	14,345	4		경상남도	
2749	하동군	청암면	평촌리	1364-22	천	1,553	1,337		경상남도	
2750	하동군	청암면	평촌리	1364-23	천	242	209		경상남도	
2751	하동군	청암면	평촌리	1399	도	945	945		국(국토교통부)	
2752	하동군	청암면	평촌리	1403	도	562	416		국(국토교통부)	
2753	하동군	청암면	평촌리	1222-4	천	50	50	평촌리	하**	
2754	하동군	청암면	평촌리	1222-8	천	2,196	2,157	경기도 의왕시 포일동 ***	한*****	
2755	하동군	청암면	평촌리	1275-5	천	10,223	10,223	경기도 의왕시 포일동 ***	한*****	
2756	하동군	청암면	평촌리	1278-4	천	1,574	1,574	하동읍 읍내리*****	하*****	
2757	하동군	청암면	평촌리	1281-2	천	896	896	하동읍 읍내동 *****	하*****	
2758	하동군	청암면	평촌리	1401	구	9,537	556		국(농림축산식품부)	
합계: 2,758필지, 2,592,330㎡										

**● 경상남도 고시 제2023-553호**

## 홍수관리구역의 결정(변경) 및 지형도면 고시(주교천, 황천강)

「하천법」 제12조 및 「토지이용규제기본법」 제8조에 따라 지정된 홍수관리구역 및 지형도면을 「하천법 시행규칙」 제6조에 따라 다음과 같이 고시하며, 관계서류(토지세목, 지형도면)를 경상남도 수자원과(055-211-6763), 하동군 건설과(055-880-2533)에 비치하고 있으니 관계인은 열람하시기 바랍니다.

**2023년 12월 7일**

**경상남도지사**

하천 명칭	하천 등급	홍수관리구역의 구간			면 적 (㎡)	결정(변경)일 및 변경사유
		기 점	종 점	거 리 (m)		
주교천	지방 하천	경남 하동군 고전면 고하리 766번지선 (No. 5+400)	경남 하동군 고전면 고하리 775번지선 (No. 5+188)	212	6,930	2023. 12. 7. 하천기본계획 채수립에 따른 홍수관리구역 지정
		합 계			8 필지	
황천강	지방 하천	경남 하동군 황천면 학리 1152-44번지선 (No. 8+320)	경남 하동군 황천면 학리 1073-5번지선 (No. 8+000)	320	117,487	기 지정 (2013. 11. 28.)
		경남 하동군 황천면 황천리 746-4번지선 (No. 12+400)	경남 하동군 황천면 황천리 748-11번지선 (No. 12+100)	300	14,548	2023. 12. 7. 하천기본계획 채수립에 따른 홍수관리구역 지정
		경남 하동군 황천면 황천리 1019-135번지선 (No. 13+625)	경남 하동군 황천면 황천리 1042-3번지선 (No. 12+884)	741	34,368	2023. 12. 7. 하천기본계획 채수립에 따른 홍수관리구역 지정
		경남 하동군 청암면 평촌리 308-1번지선 (No. 18+530)	경남 하동군 청암면 평촌리 127-3번지선 (No. 18+380)	150	8,112	2023. 12. 7. 하천기본계획 채수립에 따른 홍수관리구역 지정
		합 계			121 필지	174,515

첨부서류: 1. 홍수관리구역에 편입된 토지의 세목을 적은 서류  
2. 홍수관리구역이 표시된 지형도면(별도비치)



# 경 남 공 보

제2645호

2023. 12. 7.(목)

## 홍수관리구역에 편입된 토지의 세목 조사 (주교천)

연번	소 재 지				지목	지 적 (㎡)	편입 면적 (㎡)	소 유 자		비고
	시·군	읍·면	동·리	지번				주 소	성 명	
1	하동군	고전면	고하리	766	답	1,973	1,767		경상남도	
2	하동군	고전면	고하리	767	답	1,888	1,888		경상남도	
3	하동군	고전면	고하리	768	답	813	805		경상남도	
4	하동군	고전면	고하리	769	답	1,251	1,251		경상남도	
5	하동군	고전면	고하리	771-1	답	225	29		경상남도	
6	하동군	고전면	고하리	774	전	390	271		경상남도	
7	하동군	고전면	고하리	775-1	도	1,046	62		하동군	
8	하동군	고전면	고하리	775	답	1,082	857		경상남도	
합 계						8 필지	6,930			

## 홍수관리구역에 편입된 토지의 세목 조사 (횡천강)

연번	소 재 지				지목	지 적 (㎡)	편입 면적 (㎡)	소 유 자		비고
	시·군	읍·면	동·리	지번				주 소	성 명	
1	하동군	횡천면	학리	716	철	6,654	975		국(국토교통부)	
2	하동군	횡천면	학리	1028-1	철	83	83		국(국토교통부)	
3	하동군	횡천면	학리	1028-2	전	66	66		오**	
4	하동군	횡천면	학리	1034-1	임	92	30		하동군	
5	하동군	횡천면	학리	1035-1	임	610	566		정**	
6	하동군	횡천면	학리	1035-3	철	162	162		국(국토교통부)	
7	하동군	횡천면	학리	1035-4	임	15	6		정**	
8	하동군	횡천면	학리	1036	임	284	150		허**	
9	하동군	횡천면	학리	1037-3	답	1,223	1,223		경상남도	
10	하동군	횡천면	학리	1037-4	답	79	79		경상남도	
11	하동군	횡천면	학리	1038-1	답	1,325	1,325		경상남도	
12	하동군	횡천면	학리	1038	답	480	480		경상남도	
13	하동군	횡천면	학리	1039-1	답	7	7		경상남도	
14	하동군	횡천면	학리	1039	답	1,183	1,183		경상남도	
15	하동군	횡천면	학리	1040	전	228	45	경상남도 하동군 횡천면 구학길 ****	오**	
16	하동군	횡천면	학리	1041	답	86	86	경상남도 하동군 횡천면 구학길 ****	오**	
17	하동군	횡천면	학리	1042-1	임	2,245	275	8**	오**	
18	하동군	횡천면	학리	1065	답	1,323	987	경상남도 하동군 횡천면 학리 ****	오**	

# 경 남 공 보

제2645호

2023. 12. 7.(목)

연번	소 재 지				지목	지 적 (㎡)	편입 면적 (㎡)	소 유 자		비 고
	시·군	읍·면	동·리	지번				주 소	성 명	
19	하동군	횡천면	학리	1066	답	1,494	1,494	경상남도 하동군 횡천면 구학길 ****	오**	
20	하동군	횡천면	학리	1067-1	답	145	145		국(재무부)	
21	하동군	횡천면	학리	1067-2	답	628	628		경상남도	
22	하동군	횡천면	학리	1067-3	답	1,309	1,309		경상남도	
23	하동군	횡천면	학리	1067-4	천	191	191		국(기획재정부)	
24	하동군	횡천면	학리	1067-5	답	1,022	1,022		경상남도	
25	하동군	횡천면	학리	1067-6	답	341	341		경상남도	
26	하동군	횡천면	학리	1068	천	1,174	1,174		국(환경부)	
27	하동군	횡천면	학리	1069	임	972	135		하동군	
28	하동군	횡천면	학리	1070-1	답	463	463		경상남도	
29	하동군	횡천면	학리	1070	답	1,554	1,554		경상남도	
30	하동군	횡천면	학리	1071-1	답	280	280		경상남도	
31	하동군	횡천면	학리	1071	답	593	593		경상남도	
32	하동군	횡천면	학리	1072	답	572	572		경상남도	
33	하동군	횡천면	학리	1073-1	답	1,031	742		경상남도	
34	하동군	횡천면	학리	1073-5	답	370	239		경상남도	
35	하동군	횡천면	학리	1152-46	천	97,415	97,415		국(환경부)	
36	하동군	횡천면	학리	1172-3	구	1,954	1,128		국(국토교통부)	
37	하동군	횡천면	학리	1173-4	구	2,344	316		국(국토교통부)	
38	하동군	횡천면	학리	산149-3	철	198	18		국(국토교통부)	
39	하동군	청암면	평촌리	127-1	답	718	718	경상남도 하동군 청암면 버들길 **	최**	
40	하동군	청암면	평촌리	127-2	답	1,139	1,139	경상남도 거제시 옥포로*****	김**	
41	하동군	청암면	평촌리	127-3	답	54	54		경상남도	
42	하동군	청암면	평촌리	127-4	답	165	165	경상남도 하동군 청암면 버들길 **	최**	
43	하동군	청암면	평촌리	127-5	대	105	105	경상남도 거제시 옥포로*****	김**	
44	하동군	청암면	평촌리	183	도	345	88		국(농림축산식품부)	
45	하동군	청암면	평촌리	308-1	천	298	73	평촌리	정**	
46	하동군	청암면	평촌리	308-2	답	499	369	2**	정**	
47	하동군	청암면	평촌리	309	천	112	112	평촌리	황**	
48	하동군	청암면	평촌리	310-1	천	869	543	평촌리	김**	
49	하동군	청암면	평촌리	310-2	답	714	714	2**	정**	
50	하동군	청암면	평촌리	311	답	1,078	914	부산 동래구 사직동 *****	이**	

# 경 남 공 보

제2645호

2023. 12. 7.(목)

연번	소 재 지				지목	지 적 (㎡)	편입 면적 (㎡)	소 유 자		비 고
	시·군	읍·면	동·리	지번				주 소	성 명	
51	하동군	청암면	평촌리	312-1	천	258	258	횡천면 월평리	조**	
52	하동군	청암면	평촌리	312-2	천	251	242	횡천면 월평리	조**	
53	하동군	청암면	평촌리	312-3	답	393	393	2**	정**	
54	하동군	청암면	평촌리	313	임	2,374	82	가종면 문암리	정**	
55	하동군	청암면	평촌리	314-1	천	1,592	1,592		국(국토교통부)	
56	하동군	청암면	평촌리	1365-3	구	187	5		국(농림축산식품부)	
57	하동군	청암면	평촌리	1365	구	11,830	221		국(농림축산식품부)	
58	하동군	청암면	평촌리	1368	도	473	325		국(기획재정부)	
59	하동군	횡천면	횡천리	498	답	810	810		하동군	
60	하동군	횡천면	횡천리	746-3	답	227	227		하동군	
61	하동군	횡천면	횡천리	746-4	도	342	166		국(국토교통부)	
62	하동군	횡천면	횡천리	747-2	대	489	489		하동군	
63	하동군	횡천면	횡천리	747-3	전	279	279		하동군	
64	하동군	횡천면	횡천리	747-4	도	656	260		경상남도	
65	하동군	횡천면	횡천리	747-6	도	8	8		국(국토교통부)	
66	하동군	횡천면	횡천리	747-7	잡	60	60		하동군	
67	하동군	횡천면	횡천리	748-1	잡	940	940		하동군	
68	하동군	횡천면	횡천리	748-2	답	2,549	2,549		하동군	
69	하동군	횡천면	횡천리	748-3	답	274	274		하동군	
70	하동군	횡천면	횡천리	748-4	답	466	466		하동군	
71	하동군	횡천면	횡천리	748-6	답	294	294		하동군	
72	하동군	횡천면	횡천리	748-13	잡	1,680	1,680		하동군	
73	하동군	횡천면	횡천리	1019-1	천	107,371	1,321		국(환경부)	
74	하동군	횡천면	횡천리	1019-145	잡	4,725	4,725		하동군	
75	하동군	횡천면	횡천리	638-2	답	238	33		경상남도	
76	하동군	횡천면	횡천리	639-1	답	2,129	2,129		하동군	
77	하동군	횡천면	횡천리	639-2	답	1,909	1,864		하동군	
78	하동군	횡천면	횡천리	639-3	답	1,906	1,660		하동군	
79	하동군	횡천면	횡천리	639-4	답	687	586		하동군	
80	하동군	횡천면	횡천리	639-5	답	993	220		하동군	
81	하동군	횡천면	횡천리	640-1	답	563	563		하동군	
82	하동군	횡천면	횡천리	641-1	답	786	786		하동군	
83	하동군	횡천면	횡천리	641-2	답	1,432	1,432		하동군	
84	하동군	횡천면	횡천리	641-3	답	891	891		하동군	
85	하동군	횡천면	횡천리	641-4	답	1,553	1,553		하동군	
86	하동군	횡천면	횡천리	641-5	답	2,159	1,951		하동군	

# 경 남 공 보

제2645호

2023. 12. 7.(목)

연번	소 재 지				지목	지 적 (㎡)	편입 면적 (㎡)	소 유 자		비 고
	시·군	읍·면	동·리	지번				주 소	성 명	
87	하동군	횡천면	횡천리	641-6	답	14	14		경상남도	
88	하동군	횡천면	횡천리	642-1	답	1,923	1,923		하동군	
89	하동군	횡천면	횡천리	642-2	답	1,733	1,733		하동군	
90	하동군	횡천면	횡천리	642-3	답	1,080	1,006		하동군	
91	하동군	횡천면	횡천리	642-4	답	9	9		경상남도	
92	하동군	횡천면	횡천리	642-5	답	92	48		경상남도	
93	하동군	횡천면	횡천리	643-1	전	444	201		하동군	
94	하동군	횡천면	횡천리	643-4	도	579	296		하동군	
95	하동군	횡천면	횡천리	645	전	281	139		하동군	
96	하동군	횡천면	횡천리	648	전	281	171		하동군	
97	하동군	횡천면	횡천리	649-1	제	14	14		국(국토교통부)	
98	하동군	횡천면	횡천리	649	답	1,824	1,824		하동군	
99	하동군	횡천면	횡천리	652-1	제	638	617		하동군	
100	하동군	횡천면	횡천리	652	답	744	744		하동군	
101	하동군	횡천면	횡천리	710	천	912	61		경상남도	
102	하동군	횡천면	횡천리	1019-2	답	376	376		국(재무부)	
103	하동군	횡천면	횡천리	1019-4	답	357	306		하동군	
104	하동군	횡천면	횡천리	1019-5	답	20	6		국(기획재정부)	
105	하동군	횡천면	횡천리	1019-6	답	23	23		하동군	
106	하동군	횡천면	횡천리	1019-7	답	171	108		국(기획재정부)	
107	하동군	횡천면	횡천리	1019-135	제	3,902	3,902		국(국토교통부)	
108	하동군	횡천면	횡천리	1019-140	답	431	431		국(재무부)	
109	하동군	횡천면	횡천리	1023-2	도	264	264		국(국토교통부)	
110	하동군	횡천면	횡천리	1023	도	91	91		국(국토교통부)	
111	하동군	횡천면	횡천리	1025-1	구	268	83		국(농림축산식품부)	
112	하동군	횡천면	횡천리	1025-2	구	3,815	3,815		국(농림축산식품부)	
113	하동군	횡천면	횡천리	1026	도	1,552	9		국(국토교통부)	
114	하동군	횡천면	횡천리	1035	도	549	233		국(국토교통부)	
115	하동군	횡천면	횡천리	1036	구	618	618		국(국토교통부)	
116	하동군	횡천면	횡천리	1042-1	도	305	305		국(농림축산식품부)	
117	하동군	횡천면	횡천리	1042-2	도	378	337		국(농림축산식품부)	
118	하동군	횡천면	횡천리	1042-3	도	150	94		국(농림축산식품부)	
119	하동군	횡천면	횡천리	산24-7	임	776	47		하동군	
120	하동군	횡천면	횡천리	산26-3	임	983	345		하동군	
121	하동군	횡천면	횡천리	산31-2	임	507	507		하동군	
합 계					121 필지	174,515				

● 경상남도 고시 제2023-554호

## 하천기본계획(변경) 고시(주교천, 횡천강)

「하천법」 제25조 및 같은 법 시행령 제24조의 규정에 따라 수립한 하천기본계획을 같은 법 시행규칙 제13조에 따라 다음과 같이 고시합니다.

2023년 12월 7일

경상남도지사

**1. 수립 또는 변경 목적**

하천의 효율적인 이용과 계획적이고 체계적인 하천사업추진 및 원활한 유지관리와 하천의 일관된 개발계획을 위하여 「하천법」 제25조, 같은 법 시행령 제24조에 의거하여 유역의 강우, 하천의 유량, 하도특성, 환경, 수자원개발 및 이용현황 등 하천의 홍수관리, 용수공급, 하천환경보전 등에 관한 제반 사항을 조사·분석하여 하천에 관한 종합적인 정비, 이용, 보전이 되도록 하천기본계획을 수립(변경)한다.

**2. 기본계획 수립 대상 및 범위**

하천 등급	하천명	하천 연장 (km)	금회 수립현황			비고
			연장 (km)	기 점	종 점	
지방 하천	주교천	19.00	6.50	경남 하동군 고전면 고하리 신고하교 지점	경남 하동군 고전면 (섬진강(국가) 합류점)	당초
		19.43	19.43	경남 하동군 양보면 우복리 71-3번지선 (소류지 여수로 하단)	경남 하동군 고전면 전도리 673-17번지선 (섬진강(국가) 합류점)	변경
지방 하천	횡천강	30.00	21.53	경남 하동군 청암면 평촌리 하동호 산161-3도	경남 하동군 하동읍 목도리 (섬진강(국가) 합류점)	당초
		31.90	20.71	경남 하동군 청암면 평촌리 산161-3번지선 (하동댐 여수로 하단)	경남 하동군 고전면 신월리 1334-3번지선 (섬진강(국가) 합류점)	변경

※ 횡천강 : 섬진강(국가)합류점 ~ 하동댐 여수로 하단구간 기본계획 재수립(20.71km)

**3. 연평균 강우량과 하천 수자원 부족량에 관한 사항**

수계	하천명	유역 면적 (km <sup>2</sup> )	연평균 강우량 (mm)	수자원 총 량 (백만m <sup>3</sup> /년)	유출량(백만m <sup>3</sup> /년)			손실량 (백만m <sup>3</sup> /년)
					홍수시	평상시	계	
섬진강	주교천	81.43	1,645.82	134.02 (100.0%)	57.75 (43.1%)	27.51 (20.5%)	85.26 (63.6%)	48.76 (36.4%)

# 경 남 공 보

제2645호

2023. 12. 7.(목)

수계	하천명	유역 면적 (km <sup>2</sup> )	연평균 강우량 (mm)	수자원 총 량 (백만m <sup>3</sup> /년)	유출량(백만m <sup>3</sup> /년)			손실량 (백만m <sup>3</sup> /년)
					홍수시	평상시	계	
섬진강	횡천강	158.18	1,518.63	240.22 (100.0%)	106.02 (44.1%)	41.21 (17.2%)	147.23 (61.3%)	92.99 (38.7%)

### 4. 하천유역의 지역별 및 홍수방어시설별 홍수배분계획

하천명	지 점 명	유역 면적 (km <sup>2</sup> )	유로 연장 (km)	계획 규모 (년)	홍수량(m <sup>3</sup> /s)				비고
					기본	유역 및 홍수방어시설별	하도분담	계획	
주교천	주교천 종점	81.43	21.05	80	970	-	970	970	
	진정천 합류후	80.04	19.58	"	970	-	970	970	
	진정천 합류전	70.15	19.58	"	859	-	859	860	
	고남교지점	68.37	18.30	"	859	-	859	860	
	고전천 합류후	66.26	17.29	"	859	-	859	860	
	고전천 합류전	51.52	17.29	"	675	-	675	675	
	대삼교지점	46.43	15.87	"	637	-	637	640	
	고하교지점	43.76	14.17	"	634	-	634	635	
	성평교지점	39.39	13.15	"	592	-	592	595	
	지례천 합류후	37.23	11.85	"	587	-	587	590	
	지례천 합류전	28.89	11.85	"	467	-	467	470	
	박달천 합류후	27.66	10.45	"	467	-	467	470	
	박달천 합류전	22.53	10.45	"	403	-	403	405	
	통정천 합류후	21.39	9.12	"	403	-	403	405	
	통정천 합류전	17.66	9.12	"	333	-	333	335	
	우동천(소) 합류후	15.99	7.25	"	332	-	332	335	
	우동천(소) 합류전	14.25	7.25	"	302	-	302	305	
	상장암천(소) 합류후	12.57	5.13	"	302	-	302	305	
	상장암천(소) 합류전	9.08	5.13	80	219	-	219	220	
	횡천강	비파천(소) 합류후	6.55	3.19	"	189	-	189	190
비파천(소) 합류전		4.01	3.19	"	115	-	115	115	
무근정천(소) 합류후		3.39	2.62	"	104	-	104	105	
무근정천(소) 합류전		2.13	2.62	"	67	-	67	70	
횡천강 종점		158.18	38.91	100	1,971	146	1,825	1,825	
강화천 합류후		147.20	33.23	"	1,971	146	1,825	1,825	
강화천 합류전		133.49	33.23	"	1,815	136	1,679	1,679	
남산천 합류후		124.45	28.56	"	1,815	164	1,651	1,651	
남산천 합류전		104.11	28.56	"	1,535	125	1,410	1,410	
여의천 합류후		101.39	26.82	"	1,527	132	1,395	1,395	

# 경 남 공 보

제2645호

2023. 12. 7.(목)

하천명	지 점 명	유역 면적 (km <sup>2</sup> )	유로 연장 (km)	계획 규모 (년)	홍수량(m <sup>3</sup> /s)				비고
					기본	유역 및 홍수방어시설별	하도분담	계획	
횡천강	여의천 합류전	81.87	26.82	"	1,244	88	1,156	1,156	
	답곡천(소) 합류후	78.62	24.42	"	1,209	90	1,119	1,119	
	답곡천(소) 합류전	77.80	24.42	"	1,198	84	1,114	1,114	
	명호천 합류후	74.76	21.70	"	1,152	88	1,064	1,064	
	명호천 합류전	67.52	21.70	"	1,042	58	984	984	
	평촌2천(소) 합류후	62.91	19.56	"	969	43	926	926	
	평촌2천(소) 합류전	62.41	19.56	"	963	40	923	923	
	하동맹지점	58.77	18.02	"	928	29	899	899	

### 5. 기본홍수량·계획홍수량·계획홍수위 및 계획하폭에 관한 사항

하천명	주 요 지 점 (측점)		기본홍수량 (m <sup>3</sup> /s)	계획홍수량 (m <sup>3</sup> /s)	계획홍수위 (EL.m)	계획하폭 (m)
주교천	주교천 종점	NO.0+000	970	970	4.16	220
	진정천 합류후	NO.1+500	970	970	5.01	125
	진정천 합류전	NO.1+500	859	860	5.01	125
	고남교지점	NO.2+748	859	860	5.43	109
	고전천 합류후	NO.3+700	859	860	6.17	101
	고전천 합류전	NO.3+700	675	675	6.17	101
	대삼교지점	NO.5+179	637	640	7.11	70
	고하교지점	NO.6+879	634	635	8.79	70
	성평교지점	NO.7+900	592	595	12.54	58
	지례천 합류후	NO.9+200	587	590	16.33	59
	지례천 합류전	NO.9+200	467	470	16.33	59
	박달천 합류후	NO.10+600	467	470	21.23	75
	박달천 합류전	NO.10+600	403	405	21.23	75
	통정천 합류후	NO.11+925	403	405	28.96	38
	통정천 합류전	NO.11+925	333	335	28.96	38
	우동천(소) 합류후	NO.13+780	332	335	43.61	41
	우동천(소) 합류전	NO.13+780	302	305	43.61	41
	상장암천(소) 합류후	NO.15+900	302	305	61.45	85
	상장암천(소) 합류전	NO.15+900	219	220	61.45	85
	비파천(소) 합류후	NO.17+840	189	190	87.91	77
비파천(소) 합류전	NO.17+840	115	115	87.91	77	
무근정천(소) 합류후	NO.18+410	104	105	99.31	23	
무근정천(소) 합류전	NO.18+410	67	70	99.31	23	

# 경 남 공 보

제2645호

2023. 12. 7.(목)

하천명	주 요 지 점 (측점)		기본홍수량 (m <sup>3</sup> /s)	계 획 홍수량 (m <sup>3</sup> /s)	계 획 홍수위 (EL.m)	계 획 하폭 (m)
횡천강	횡천강 종점	NO.0+000	1,971	1,825	5.68	177
	강화천 합류후	NO.5+680	1,971	1,825	8.72	159
	강화천 합류전	NO.5+680	1,815	1,679	8.72	159
	남산천 합류후	NO.10+300	1,815	1,651	16.71	142
	남산천 합류전	NO.10+300	1,535	1,410	16.71	142
	여의천 합류후	NO.12+100	1,527	1,395	23.44	67
	여의천 합류전	NO.12+100	1,244	1,156	23.44	67
	담곡천(소) 합류후	NO.14+500	1,209	1,119	36.50	79
	담곡천(소) 합류전	NO.14+500	1,198	1,114	36.50	79
	명호천 합류후	NO.17+250	1,152	1,064	56.59	85
	명호천 합류전	NO.17+250	1,042	984	56.59	85
	평촌2천(소) 합류후	NO.19+380	969	926	75.07	83
	평촌2천(소) 합류전	NO.19+380	963	923	75.07	83
	하동댐지점	NO.20+900	928	899	-	-

## 6. 보전지구·복원지구·친수지구에 관한 사항

하천명	구 간(측점)	안별	구간연장(m)	지구구분	비고
주교천	No.0+000 ~ No.2+920	좌안	2,920	일반보전	
	No.2+920 ~ No.9+900	좌안	6,980	복원지구	
	No.9+900 ~ No.11+214	좌안	1,314	일반보전	
	No.11+214 ~ No.13+450	좌안	2,236	복원지구	
	No.13+450 ~ No.13+795	좌안	345	일반보전	
	No.13+795 ~ No.16+640	좌안	2,845	복원지구	
	No.16+640 ~ No.18+000	좌안	1,360	일반보전	
	No.18+000 ~ No.18+560	좌안	560	복원지구	
	No.18+560 ~ No.19+429	좌안	869	일반보전	
	No.0+000 ~ No.2+920	우안	2,920	일반보전	
	No.2+920 ~ No.12+300	우안	9,380	복원지구	
	No.12+300 ~ No.12+773	우안	473	일반보전	
	No.12+773 ~ No.14+180	우안	1,407	복원지구	
	No.14+180 ~ No.14+465	우안	285	일반보전	
	No.14+465 ~ No.18+560	우안	4,095	복원지구	
	No.18+560 ~ No.19+429	우안	869	일반보전	
횡천강	No.0+000 ~ No.1+200	좌안	1,200	일반보전	
	No.1+200 ~ No.4+630	좌안	3,430	일반보전	
	No.4+630 ~ No.6+930	좌안	2,300	복원지구	



# 경 남 공 보

제2645호

2023. 12. 7.(목)

하천명	구 간(측점)	안별	구간연장(m)	지구구분	비고
횡천강	No.6+930 ~ No.7+590	좌안	660	일반보전	
	No.7+590 ~ No.8+023	좌안	433	복원지구	
	No.8+023 ~ No.8+910	좌안	887	일반보전	
	No.8+910 ~ No.12+877	좌안	3,967	복원지구	
	No.12+877 ~ No.13+340	좌안	463	일반보전	
	No.13+340 ~ No.14+195	좌안	855	복원지구	
	No.14+195 ~ No.15+900	좌안	1,705	일반보전	
	No.15+900 ~ No.18+380	좌안	2,480	복원지구	
	No.18+380 ~ No.19+000	좌안	620	일반보전	
	No.19+000 ~ No.19+900	좌안	900	복원지구	
	No.19+900 ~ No.20+710	좌안	810	일반보전	
	No.0+000 ~ No.1+200	우안	1,200	일반보전	
	No.1+200 ~ No.4+630	우안	3,430	일반보전	
	No.4+630 ~ No.6+060	우안	1,430	복원지구	
	No.6+060 ~ No.8+500	우안	2,440	일반보전	
	No.8+500 ~ No.12+877	우안	4,377	복원지구	
	No.12+877 ~ No.13+636	우안	759	친수지구	
	No.13+636 ~ No.14+932	우안	1,296	일반보전	
	No.14+932 ~ No.16+159	우안	1,227	복원지구	
	No.16+159 ~ No.16+467	우안	308	일반보전	
	No.16+467 ~ No.16+943	우안	476	복원지구	
	No.16+943 ~ No.18+200	우안	1,257	일반보전	
	No.18+200 ~ No.19+113	우안	913	복원지구	
	No.19+113 ~ No.19+870	우안	757	일반보전	
	No.19+870 ~ No.20+267	우안	397	친수지구	
	No.20+267 ~ No.20+710	우안	443	일반보전	

## 7. 하천기본계획의 열람에 관한 사항

하천기본계획에 대한 도서 및 관계서류는 경상남도 수자원과(055-211-6763), 하동군 건설과(055-880-2533)에 비치하고 있으니 이해관계인은 열람할 수 있습니다

● 경상남도 고시 제2023-555호

2024년 장기수선계획의 조정교육, 주택관리업자 및  
관리사무소장에 대한 교육 업무 위탁 고시

「공동주택관리법」 제89조 제2항 제2호·제7호 및 같은 법 시행령 제95조 제3항에 따라 장기수선계획의 조정교육, 주택관리업자 및 사무소장에 대한 교육업무 위탁을 다음과 같이 고시합니다.

2023년 11월 30일

경 상 남 도 지 사

1. 위탁기관 명칭, 대표자 및 소재지

기관 명칭	소재지	비고
대한주택관리사협회	서울시 금천구 벚꽃로 244, 1512호 (가산동, 벽산디지털벨리 5차)	

2. 위탁내용

- 공동주택관리법 제29조 및 동법 시행규칙 제7조
- 공동주택관리법 제70조 및 동법 시행규칙 제33조

3. 처리방법 : 공동주택관리법 시행규칙 제7조에 의함

● 경상남도 고시 제2023-556호

밀양 도시관리계획(시설:학교) 결정(변경) 고시

밀양 도시관리계획(시설:학교)의 결정(변경)건에 대하여 「국토의 계획 및 이용에 관한 법률」 제30조 및 같은 법 시행령 제25조에 따라 결정(변경)하였고, 같은 법 제30조제6항 및 같은 법 시행령 제25조 제6항에 따라 밀양 도시관리계획(시설:학교) 결정(변경) 내용을 고시하고, 관계도서는 밀양시청(도시재생과)에 비치하여 일반인에게 보입니다.

2023년 12월 7일

경상남도지사

- 1. 밀양 도시관리계획(시설:학교) 결정(변경) 조서 : 붙임
- 2. 관계도면 : 게재생략 (밀양시청 도시재생과 비치)

[붙임]

밀양 도시관리계획(시설:학교) 결정(변경) 조서

■ 밀양 도시관리계획(시설:학교) 결정(변경)

- 밀양 도시관리계획(시설:학교) 결정(변경) 조서

구분	도면표시 번호	시설명		시설의 세분	위치	면적(㎡)			최초 결정일	비고
		기정	변경			기정	변경	변경후		
변경	1-11	밀양 대학교	한국 폴리텍대학 밀양캠퍼스	대학교	내이동 1025-1 일원	56,086	감)13,050	40,036	경고 제27호 (1985.2.7.)	

# 경 남 공 보

제2645호

2023. 12. 7.(목)

○ 결정(변경) 사유서

도 면 표시번호	시설명	변경내용	변경사유
1-11	한국 폴리텍대학 밀양캠퍼스	<ul style="list-style-type: none"> <li>• 시설명 변경</li> <li>- 지정 : 밀양대학교</li> <li>- 변경 : 한국폴리텍대학 밀양캠퍼스</li> <li>• 학교면적 변경</li> <li>- A=53,086㎡ → 40,036㎡ (감 13,050㎡)</li> </ul>	<ul style="list-style-type: none"> <li>• 한국폴리텍대학 밀양캠퍼스 설립에 따른 시설명칭 변경</li> <li>• 구)밀양대학교 부지에 대한 한국폴리텍대학 밀양 캠퍼스 부지사용계획 확정 및 미사용 부지 제척에 따른 도시관리계획 변경</li> </ul>

■ 학교조성계획 결정

○ 학교조성계획 결정 조서

구분	면적(㎡)	구성비(%)	비고	
합계	40,036	100.0		
교육기본시설	13,465	33.7	본관, 제1·2공학관, 강의 및 교수연구실동	
지원시설	13,101	32.6	기숙사, 운동장, 경비·관리동 등	
기반 시설	녹지	6,843	17.0	4개소
	도로	3,307	8.3	1개소
	주차장	3,320	8.4	4개소

○ 토지세부이용계획

구분	면적(㎡)	구성비(%)	비고	
합계	40,036	100.0		
교육기본 시설	소계	13,465	33.7	
	본관	10,861	27.2	
	제1공학관			
	제2공학관			
	강의 및 교수연구실동	2,604	6.5	
지원시설	소계	13,101	32.6	
	기숙사	1,978	4.9	
	경비동	164	0.4	
	관리동	574	1.4	
	운동장	8,859	22.1	
	테니스장	894	2.2	
	배드민턴장	632	1.6	

# 경 남 공 보

제2645호

2023. 12. 7.(목)

구분		면적(㎡)	구성비(%)	비고	
기 관 시 설	녹지	소계	6,843	17.0	
		녹지①	734	1.8	
		녹지②	851	2.1	
		녹지③	1,279	3.2	
		녹지④	3,979	9.9	
	도로	소계	3,307	8.3	
		내부도로	3,307	8.3	
	주차장	소계	3,320	8.4	
		주차장①	1,015	2.5	강의 및 교수연구실동· 기숙사 주차장
		주차장②	1,082	2.8	본관·제1공학관 주차장
주차장③		786	2.0	제2공학관 주차장	
주차장④		437	1.1	대형버스 전용 주차장	

○ 세부시설 건축조서

구분		건축면적 (㎡)	연면적 (㎡)	건물층수		비고
				지하	지상	
합계		5,379.65	17,702.49	-	-	
교육기본 시설	소계	4,515.19	15,169.27	-	-	
	본관	1,344.72	3,714.34	1	3	
	제1공학관	1,421.62	5,197.08	1	4	
	제2공학관	873.33	2,577.78	1	3	
	강의 및 교수연구실동	875.52	3,680.07	1	4	
지원시설	소계	864.46	2,533.22	-	-	
	기숙사	595.95	2,264.71	1	4	
	경비동	61.60	61.60	-	1	
	관리동	206.91	206.91	-	1	

● 경상남도 고시 제2023-560호

## 보호수 지정해제 고시

「산림보호법」 제13조의4 및 「경상남도 보호수 및 준보호수 지정·관리에 관한 조례」 제4조에 의거 다음과 같이 보호수를 지정해제 하였음을 고시합니다.

2023년 12월 4일

경상남도지사

<보호수 지정해제 내역>

소재지	관리 번호	지 정 년월일	지정 해제 예정 수목					해제 사유
			수종	수령	수고 (m)	흉고둘레 (m)	본수	
양산시 하북면 용연리 1121-1	12-00-7	2000.3.18.	소나무	723	26	3.35	1	보호수 고사

● 경상남도 고시 제2023-561호

농업진흥지역 해제 고시

「농지법」 제31조에 의거 농업진흥지역을 해제하기로 결정하였으므로 「농지법 시행령」 제27조 및 「토지 이용 규제 기본법」 제8조제2항의 규정에 따라 농업진흥지역 해제 결정 내용 및 지형도면을 고시하고, 토지 조서와 관계도서는 토지 소재지 시·군청 및 읍·면사무소에 비치하여 토지 소유자 및 이해 관계인에게 20일 이상 열람할 수 있도록 합니다.

2023년 12월 7일

경상남도지사

1. 농업진흥지역 변경(해제) 후 면적

(단위: ha)

구 분	계		농업진흥구역		농업보호구역	
	필지수	면적	필지수	면적	필지수	면적
경상남도	615,497	91,131.1350	514,695	78,447.2767	100,802	11,683.8583
창원시	27,830	5,929.9070	23,118	4,836.8205	4,712	1,093.0865

2. 변경(해제)사항

- ‘창원 도시관리계획(역사공원) 결정’에 따른 농업진흥지역 해제
  - 창원시 진전면 임곡리 231번지 외 6필지, 8,446㎡

3. 농업진흥지역 변경(해제)지역 도면 [지적도(1/5,000), 전산파일]: 게재 생략

4. 농업진흥지역 변경(해제) 토지조서 : 붙임

부 칙

① 이 고시는 고시한 날부터 시행한다.

# 경 남 공 보

제2645호

2023. 12. 7.(목)

- ② 해제지역 도면과 해제 토지조서가 상이할 경우에는 지정도면 (1/25,000 지형도, 1/5,000 지적도)을 기준으로 하되, 양 도면이 상이할 경우 1/5,000 지적도를 기준으로 한다.
- ③ 농업진흥지역 구획선(지정선) 밖의 토지가 토지조서에 등재된 것은 농업진흥지역이 아닌 것으로 본다.
- ④ 농업진흥지역 해제 고시한 지역 안에 누락된 토지도 농업진흥지역에서 해제된 것으로 본다.

**붙임 :** 농업진흥지역 해제 토지 총괄표 1부.

### 농업진흥지역 해제 토지조서 총괄

(단위:㎡)

구분	계	농지					비농지
		소계	답	전	과수원	기타	
진흥지역	8,446	7,588	6,544	-	-	1,044	858
진흥구역	8,446	7,588	6,544	-	-	1,044	858
보호구역	-	-	-	-	-	-	-

### 농업진흥지역 해제 토지조서

□ ‘창원 도시관리계획(역사공원) 결정’에 따른 농업진흥지역 해제  
(농업진흥지역(진흥구역) → 농업진흥지역 밖)

연번	토지 소재지			지번	지목	공부면적 (㎡)	해제면적 (㎡)	농업진흥지역 용도 구분	비고
계	7필지					21,020	8,446		
1	창원시	진전면	임곡리	231	답	2,799	2,799	농업진흥구역	
2	창원시	진전면	임곡리	239	답	282	282	농업진흥구역	
3	창원시	진전면	임곡리	240	답	1,404	1,404	농업진흥구역	
4	창원시	진전면	임곡리	241	답	934	934	농업진흥구역	
5	창원시	진전면	임곡리	244	답	1,125	1,125	농업진흥구역	
6	창원시	진전면	임곡리	336	도	1,371	858	농업진흥구역	
7	창원시	진전면	임곡리	503	구	13,105	1,044	농업진흥구역	

기타농지: 1,044㎡

비농지: 1필지 - 858㎡



● **경상남도 고시 제2023-563호**

## 지적재조사지구 변경 고시

지적재조사사업의 변경사항에 대하여 「지적재조사에 관한 특별법」 제7조, 제8조 및 같은법 시행령 제6조, 제8조의 규정에 의거 아래와 같이 지적재조사지구 변경을 고시합니다.

**2023년 12월 7일**

**경상남도지사**

**1. 지적재조사지구 필지, 면적 변경**

지구명	소재지	변경 전		변경 후		당초 고시일
		필지수	면적(m <sup>2</sup> )	필지수	면적(m <sup>2</sup> )	
진주시 이반성 평촌1지구	진주시 이반성면 평촌리	468	332,821	468	332,981	제2023-472호(23.10.19.)
진주시 관지2지구	진주시 명석면 관지리	457	256,602	457	256,646	제2023-472호(23.10.19.)
진주시 계원1지구	진주시명석면 계원리	203	113,555	203	102,361	제2023-472호(23.10.19.)
통영시 연화1지구	통영시 산양읍 연화리	335	91,438	339	94,392	제2023-128호(23.3.23.)
김해시 진영 죽곡지구	김해시 진영읍 죽곡리	139	67,476	139	67,236	제2023-128호(23.3.23.)
김해시 진례 신월3지구	김해시 진례면 신월리	70	16,638	69	16,624	제2023-128호(23.3.23.)
김해시 한림 용덕지구	김해시 한림면 용덕리	82	46,336	83	46,336	제2023-128호(23.3.23.)
거제시 청곡지구	거제시 사등면 청곡리	326	100,634	325	100,614	제2023-472호(23.10.19.)
양산시 상신기마을지구	양산시 신기동	73	16,024	74	16,042	제2023-159호(23.4.13.)
함안군 소포지구	함안군 군북면 소포리	379	202,889	383	203,043	제2023-338호(23.7.13.)
남해군 남상지구	남해군 서면 남상리	627	164,248	636	167,107	제2023-128호(23.3.23.)

- 변경 사유 : 사업의 원활한 추진을 위한 지구계 및 토지조서 정비
- 변경 내용 : 필지수 및 면적 20% 이내 증감

## 2. 지적재조사지구 사업기간 변경

지구명	소재지	사업 기간		당초 고시일
		변경 전	변경 후	
김해시 진례 송정13지구	김해시 진례면 송정리	2022. 1. 1. ~ 2023. 12. 31.	2022. 1. 1. ~ 2024. 12. 31.	제2022-118호(22.4.21.)
의령군 정암지구	의령군 의령읍 정암리	2020. 1. 1. ~ 2023. 12. 31.	2020. 1. 1. ~ 2024. 12. 31.	제2020-136호(20.4.2.)

- 변경 사유 : 사업의 원활한 추진을 위한 사업기간 변경
- 변경 내용 : 1년이내 사업기간 변경

## 3. 지적재조사지구 필지, 면적, 사업기간 변경

지구명	소재지	변경 전		변경 후		사업기간 변경일 및 당초 고시일
		필지수	면적(m <sup>2</sup> )	필지수	면적(m <sup>2</sup> )	
통영시 죽림1지구	통영시 광도면 죽림리	417	122,630	409	121,555	(기존) 2022. 1. 1. ~ 2023. 12. 31. (변경) 2022. 1. 1. ~ 2024. 6. 30. 제2022-188호(22.4.21.)

- 변경 사유 : 사업의 원활한 추진을 위한 필지, 면적, 사업기간 변경
- 변경 내용 : 필지수 및 면적 20% 이내 증감, 1년이내 사업기간 변경

## 4. 사업시행자의 명칭

○ 명 칭 : 진주시장, 통영시장, 김해시장, 거제시장, 양산시장, 의령군수, 함안군수, 남해군수

**5. 토지조서** : 진주시 토지정보과, 통영시 민원지적과, 김해시 토지정보과, 거제시 민원지적과, 양산시 토지정보과, 의령군 민원봉사과, 함안군 종합민원과, 남해군 민원지적과

**6. 이 고시는 고시한 날부터 시행됩니다.**

● 경상남도 고시 제2023-564호

## 도로구역 결정(변경) 및 지형도면 고시

경상남도 고시 제2022-338호(2022.7.7.)로 도로구역의 결정(변경) 고시한 국가지원지방도58호선(송정IC~문동) 건설공사에 대하여 「도로법」 제25조제3항 및 같은 법 시행규칙 제6조에 따른 도로구역 결정(변경), 「국토의 계획 및 이용에 관한 법률」 제30조에 따른 도시·군관리계획결정(변경) 및 같은 법 제88조에 따른 실시계획인가, 「토지이용규제기본법」 제8조에 따른 지형도면 및 「공익사업을 위한 토지 등의 취득 및 보상에 관한 법률」 제22조에 따른 토지의 세목을 아래와 같이 고시합니다.

2023년 12월 7일

경상남도지사

**1. 도로구역 결정(변경) 내용**

① 구분	② 종류	③ 노선번호	④ 노선명	⑤ 위치	⑥ 면적(㎡)	⑦ 기점	⑧ 종점	⑨ 주요 통과지	⑩ 총연장 (km)
변경	국가지원 지방도	58호선	나주~ 부산	거제시 연초면 죽토리 일원	84,515 (총면적:206,097)	송정리 산31-1	죽토리 산89	-	1.56 (전체:5.68)

**2. 도로구역 결정(변경) 사유**

○ 국가지원지방도58호선(송정IC~문동) 건설공사에 따른 도로구역 일부 변경

**3. 도시관리계획(시설) 결정(변경) 및 실시계획(변경)인가**

**1** 도시계획시설 결정(변경) 조서

가. 광장(교통광장) 결정 및 실시계획인가 조서

구분	도면표시 번호	시설명	시설의 종류	위 치	면 적(㎡)			최 초 결정일	비고
					기정	변경	변경후		
변경	2	광장	교통광장	연초면 송정리 645-1 일원	109,050	증)2,532	111,582	거제시 제15호 (2002.03.14.)	장승포 (송정IC)
변경	5	광장	교통광장	상동동 25 일원	43,480	증)10,603	54,083	경상남도 제492호 (2011.11.24.)	신현 (상동IC)
변경	6	광장	교통광장	양정동 산123-1 일원	32,023	감)190	31,833	거제시 제10호 (2022.01.27.)	신현 (거제IC)
변경	7	광장	교통광장	연초면 죽토리 184 일원	63,617	증)143	63,760	경상남도 제9호 (2022.01.06.)	신현 (죽토IC)

# 경 남 공 보

제2645호

2023. 12. 7.(목)

나. 광장(교통광장) 결정(변경) 사유서

도면표시번호	시설명	변경내용	변경사유
2	광장	○교통광장 면적 증가 - 109,050㎡ → 111,582㎡ (증2,532㎡)	○경상남도 고시 제2022-9호(2022.01.06.) 면적 오류에 따른 정정
5	광장	○교통광장 면적 증가 - 43,480㎡ → 54,083㎡ (증10,603㎡)	○경상남도 고시 제2022-10호(2022.01.27.) 면적 오류에 따른 정정
6	광장	○교통광장 면적 감소 - 32,023㎡ → 31,833㎡ (감190㎡)	○경상남도 고시 제2022-10호(2022.01.27.) 면적 오류에 따른 정정
7	광장	○교통광장 면적 증가 - 63,617㎡ → 63,760㎡ (증143㎡)	○국가지원지방도58호선(송정~문동) 도로건설공사에 따른 토지분할로 인한 면적 증가

② 실시계획(변경)인가에 관한 사항

가. 도로

구분	등급 및 규모			도시관리계획 결정 (변경)		사업시행규모			비고
	등급	류별	번호	연장 (m)	폭원 (m)	연장 (m)	폭원 (m)	면적 (㎡)	
도로	대로	1	3	11,880	35~126	11,880	35~126	41,137	
	중로	1	33	5,676	20~44	5,676	20~44	309,285	

나. 입체적 도로 결정 조서

구분	시설명	입체적 결정 범위					비고
		연장(m)	폭원 (m)	기점	종점	높이(지하)	
기정	중로1-33 (지하터널)	○전체연장 L= 2,705m (총연장 : 3,315m) - 양정1터널 : 535m - 수월터널 : 1,530m - 연초2터널 : 640m (총연장 : 1,250m)	42~50	6호 광장	2호 광장	○평균해수면기준 - 양정1터널 : 68.80~109.86m - 수월터널 : 68.55~94.05m - 연초2터널 : 52.08~89.93m	

주) 입체적결정 높이(평균해수면 기준)는 구조물 상 하단 높이에 보호층(6m)을 포함한 값이며, 세부사항은 종단면도 참조

다. 광장

구분	표시번호	시설명	시설의 종류	위치	면적 (㎡)		비고	
					구분	도시관리계획결정 (변경)		사업시행규모
광장 광장	2	광장	교통광장	연초면 송정리 645-1 번지 일원	기정	109,050	109,050	증2,532
					변경	111,582	111,582	

# 경 남 공 보

제2645호

2023. 12. 7.(목)

구분	표시 번호	시설명	시설의 종류	위치	면적 (m <sup>2</sup> )		비고	
					구분	도시관리계획결정 (변경)		사업시행규모
	5	광장	교통광장	상동동 25번지 일원	기정	43,480	43,480	증10,603
					변경	54,083	54,083	
	6	광장	교통광장	양정동 산123-1 번지 일원	기정	32,023	32,023	감190
					변경	31,833	31,833	
	7	광장	교통광장	연초면 죽토리 184번지 일원	기정	63,617	63,617	증143
					변경	63,760	63,760	
합계					기정	248,170	248,170	증13,088
					변경	261,258	261,258	

**4. 지형도면 : 1/5,000도면**

**5. 도면의 열람기간 및 열람장소**

- 열람기간 : 고시일로부터 15일간
- 열람장소 : 경남도청 도로과, 거제시 도로과

**[ 불 임 ]**

**□ 편입토지조서 (면 지역)**

소재지	지 번	지목	지적 (m <sup>2</sup> )	편입 면적 (m <sup>2</sup> )	토지소유자		소유권이외의 권리관계			비 고
					성 명	주소	성명	주소	권리내용	
죽토리	산63	임	1,289	1	원*상	거제시 연초면 죽토리 ***				
	산63	임	1,289	-	원*상	거제시연초면 죽토리 ***				
죽토리	154	전	638	75	김*석	부산북구화명대로 ***,***-*** (화명동,삼한힐파크)	장목농업 협동조합	거제시 장목면 장목리***-**	근저당권	
	154-1	전	68	68	공	경상남도				
죽토리	155	임	248	58	곽*자	거제시연초면 죽토리***				
	155-1	임	52	52	공	경상남도				
죽토리	151	전	360	117	김*나	거제시계룡로*길***-*, ***-***(고현동, 신원아침도시헤리티지)	장목농업 협동조합	거제시장목면 장목리 ***-**	근저당권	
	151-1	전	117	117	공	경상남도				
죽토리	산60	임	21,025	31	옥*일	창원시진해구석동***-*, 진해석동푸르지오***-***				
	산60-1	임	31	31	공	경상남도				

# 경 남 공 보

제2645호

2023. 12. 7.(목)

소재지	지 번	지목	지적 (㎡)	편입 면적 (㎡)	토지소유자		소유권이외의 권리관계			비 고
					성 명	주 소	성명	주소	권리내용	
죽토리	산62	임	3,174	2,096	곽*자	거제시연초면 죽토리***				
	산62-1	임	2,065	2,065	공	경상남도				
죽토리	152	전	569	569	옥*련	거제시장목면 장목리 ***-*				
	152	전	569	569	공	경상남도				
죽토리	162	전	896	522	채*욱	거제시연초면 죽토리***				
	162-1	전	499	499	공	경상남도				
	162-2	전	26	26	공	경상남도				
죽토리	195	전	278	278	조*양	거제시연초면 야부길 **				
	195	전	278	278	공	경상남도				
죽토리	163	전	466	466	곽*자	거제시연초면 죽토리***				
	163	전	466	466	공	경상남도				
죽토리	194	전	2,010	1,074	박*원	거제시아주동***-* 거제아주현진에버빌 아파트***-*****	주식회사 경남은행	창원시마산회원구 ***대로 ***	근저당권	
	194-1	전	1,082	1,082	공	경상남도				
죽토리	164	전	883	834	채*욱	거제시연초면 죽토리 ***				
	164-1	전	479	479	공	경상남도				
	164-2	전	357	357	공	경상남도				
죽토리	산61	임	1,785	1,785	옥*용	*				
	산61-1	임	1,225	1,225	공	경상남도				
	산61	임	560	560	공	경상남도				
죽토리	193	답	1,002	781	박*원	거제시연초면 죽토리***-*				
	193-1	답	752	752	공	경상남도				
	193-2	답	45	45	박*원	거제시연초면 죽토리***-*				
죽토리	184	답	2,089	2,089	박*원	거제시아주동***-* 거제아주현진에버빌 아파트***-*****	주식회사 경남은행	창원시마산회원구 ***대로 ***	근저당권	
	184-1	답	961	961	공	경상남도				
	184	답	1,128	1,128	박*원	거제시아주동***-* 거제아주현진에버빌 아파트***-*****				
죽토리	199	전	790	32	채*욱	거제시연초면 다공리 ***-*				
	199-1	전	31	31	공	경상남도				
죽토리	201	답	585	80	윤*기	거제시연초면 죽토리***-*				
	201	답	585	80	공	경상남도				

# 경 남 공 보

제2645호

2023. 12. 7.(목)

소재지	지 번	지목	지적 (㎡)	편입 면적 (㎡)	토지소유자		소유권이외의 권리관계			비 고
					성 명	주 소	성명	주소	권리내용	
죽토리	192	전	524	524	조*수	거제시연초면 죽토리***				
	192-2	전	479	479	공	경상남도				
	192	전	26	26	공	경상남도				
죽토리	191	답	1,266	1,266	조*수	거제시연초면 죽토리***				
	191	답	1,241	1,241	공	경상남도				
	191-1	답	25	25	공	경상남도				
죽토리	222-1	도	113	98	정*철	경남거제시 연초면 죽토로 ***-				
	222-4	도	64	64	공	경상남도				
	222-1	도	49	34	공	거제시				
죽토리	1198-47	천	20,589	705	국	국토교통부				
	1198-47	천	20,589	705	국					
죽토리	190-2	답	633	633	조*수	거제시연초면 죽토리 ***				
	190-11	답	320	320	공	경상남도				
	190-9	답	187	187	공	경상남도				
	190-2	답	126	126	공	경상남도				
죽토리	190-1	답	625	625	주*봉	거제장승포읍 옥포리 ****-*				
	190-1	답	625	625	주*봉	거제장승포읍 옥포리 ****-*				
죽토리	190-5	도	40	40	조*수	거제시연초면 죽토리 ***				
	190-5	도	40	40	공	경상남도				
죽토리	222	답	700	676	박*숙	거제시해명로 *-*(수월동)				
	222-3	답	284	284	공	경상남도				
	222-5	답	310	310	공	경상남도				
	222-2	답	90	90	공	거제시				
죽토리	186	답	860	860	옥*진	거제시연초면 죽토리 ***				
	186	답	860	860	옥*진	거제시연초면 죽토리 ***				
죽토리	190-4	도	5	5	조*수	거제시연초면 죽토리 ***				
	190-4	도	5	5	공	경상남도				
죽토리	190-6	도	57	57	옥*부	거제시연초면 죽토리 ****-*				
	190-6	도	57	57	공	경상남도				
죽토리	223	답	509	494	배*준	거제시연초면 죽토리 ***				
	223-1	답	294	294	공	경상남도				
	223-2	답	201	201	배*준	거제시연초면 죽토리 ***				

# 경 남 공 보

제2645호

2023. 12. 7.(목)

소재지	지 번	지목	지적 (㎡)	편입 면적 (㎡)	토지소유자		소유권이외의 권리관계			비 고
					성 명	주소	성명	주소	권리내용	
죽토리	224	답	2,169	2,169	진*자	거제시연초면 야부*길 *-*				
	224-2	답	2,071	2,071	공	경상남도				
	224-1	답	83	83	공	경상남도				
	224	답	15	15	공	경상남도				
죽토리	190-3	답	1,029	1,029	조*연	거제시연초면 야부길 ***	범어새마을 금고/남양산 새마을금고	경남양산시물금읍 황산로***/ 경남양산시물금읍 황산로***	근저당권	
	190-12	답	642	642	공	경상남도				
	190-3	답	387	387	공	경상남도				
죽토리	221	답	1,712	161	임*자	거제시신현읍 수월리 ***				
	221-2	답	12	12	공	경상남도				
	221-3	답	154	154	공	경상남도				
죽토리	189	답	410	382	***** 문중	거제시연초면 죽토리 ***				
	189-1	답	393	393	공	경상남도				
	189	답	17	17	***** 문중					
죽토리	225	답	843	813	곽*표	거제시연초면 죽토리 ****-*				
	225-2	답	525	525	공	경상남도				
	225-3	답	250	250	공	경상남도				
	225	답	26	18	공	거제시				
	225-1	답	42	29	공	거제시				
죽토리	188-2	답	461	187	조*수	거제시연초면 죽토리 ***				
	188-6	답	196	196	공	경상남도				
	188-7	답	2	2	공	경상남도				
	188-5	답	24	1	공	거제시				
죽토리	190-8	도	18	18	옥*부	거제시연초면 죽토리 ****-*				
	190-8	도	18	18	공	경상남도				
죽토리	190-7	답	113	113	공	거제시				
	190-7	답	113	113	공	거제시				
죽토리	188-1	구	74	49	조*찬	거제시연초면 죽토리 ***				
	188-1	구	74	74	조*찬	거제시연초면 죽토리 ***				
죽토리	188-4	구	9	9	조*찬	거제시연초면 죽토리 ***				
	188-4	구	9	9	조*찬	거제시연초면 죽토리 ***				
죽토리	188-3	답	74	7	조*수	거제시연초면 죽토리 ***				
	188-3	답	74	7	공	거제시				



# 경 남 공 보

제2645호

2023. 12. 7.(목)

소재지	지 번	지목	지적 (㎡)	편입 면적 (㎡)	토지소유자		소유권이외의 권리관계			비 고
					성 명	주 소	성명	주소	권리내용	
죽토리	161	전	1,379	20	배*준	거제시연초면 죽토리 ***				
	161-1	전	17	17	배*준	거제시연초면 죽토리 ***				
죽토리	588	전	1,663	20	옥*진	거제시연초면 죽토리 ***				
	588-1	전	17	17	공	경상남도				
죽토리	165	전	377	224	진*자	거제시연초면 죽토리 ***				
	165-1	전	218	218	공	경상남도				
죽토리	160	전	2,122	624	옥*휘	창원시반림동***- 반송아파트***-***				
	160-1	전	606	606	공	경상남도				
죽토리	166	전	298	298	곽*자	거제시연초면 죽토리 ***				
	166	전	298	298	공	경상남도				
죽토리	167	전	764	323	윤*원	거제시연초면 죽토리 ***				
	167-1	전	314	314	윤*원	거제시연초면 죽토리 ***				
죽토리	182	전	1,878	1,878	채*옥	거제시연초면 죽토리 ***				
	182	전	1,878	1,878	공	경상남도				
죽토리	183	전	893	893	배*준	거제시연초면 죽토리 **				
	183	전	893	893	배*준	거제시연초면 죽토리 **				
죽토리	산65	임	1,884	1,346	옥*윤	고성군회화면 배둔리 ***				
	산65-1	임	1,326	1,326	공	경상남도				
죽토리	168	전	2,023	2,023	곽*표	거제군연초면 죽토리 ****-*				
	168	전	2,023	2,023	공	경상남도				
죽토리	181	전	734	734	조*호	안성시공도읍도화길** ***-****(안성공도읍 어울림아파트)				
	181	전	734	734	공	경상남도				
죽토리	169	전	1,332	1,332	이*태	거제시옥포동***- 옥포마리니아아파트***호	이정태	장승포시아주동 ***-*	근저당권	
	169	전	1,332	1,332	공	경상남도				
죽토리	185	전	1,646	1,646	박*원	거제시아주동***- 거제아주현진에버빌아파트 ***-****	주식회사 경남은행	창원시마산회원구 * **대로 ***	근저당권	
	185	전	1,646	1,646	박*원	거제시아주동***- 거제아주현진에버빌아파트** * -****	주식회사 경남은행	창원시 마산회원구* **대로 ***	근저당권	
죽토리	180	전	936	936	곽*원	창원시성산구원이대로 ***번길** *동***호 (가음동, 럭키아파트)				
	180	전	936	936	공	경상남도				

# 경 남 공 보

제2645호

2023. 12. 7.(목)

소재지	지 번	지목	지적 (㎡)	편입 면적 (㎡)	토지소유자		소유권이외의 권리관계			비 고
					성 명	주 소	성명	주소	권리내용	
죽토리	179	전	598	598	옥*숙 옥*숙	부산서구아미동*가***-** 경남거제시연초면야부길**				
	179	전	598	598	공	경상남도				
죽토리	171	답	1,091	562	옥*진	거제시연초면 죽토리 ***				
	171-1	답	502	502	공	경상남도				
죽토리	178-1	답	337	337	양*규	거제시옥포동****-** 석천아트타운***동***호				
	178-1	답	337	337	공	경상남도				
죽토리	177-1	전	344	344	주*봉	경상남도거제시 옥포동 ****-**	거제중앙신 용협동조합	거제시장목면 장목리 ***-**	근저당권	
	177-1	전	344	344	공	경상남도				
죽토리	170	답	215	115	옥*진	거제시연초면 죽토리 ***				
	170-1	답	119	119	공	경상남도				
	170-2	답	1	1	공	경상남도				
죽토리	175-1	답	470	8	김*득	거제시연초면 송정리 ***				
	175-8	답	9	9	공	경상남도				
죽토리	178-2	유	7	7	옥*강	거제시연초면 죽토리 ***				
	178-2	유	7	7	옥*강	거제시연초면 죽토리 ***				
죽토리	177-2	유	301	301	이*윤 이*복 이*성 이*봉 이*봉 이*기	거제시일운면옥림리*** 거제시일운면옥림리*** 거제시일운면옥림리*** 거제시일운면소동리*** 거제시일운면옥림리*** 거제시장승포읍아주리***				
	177-2	유	301	301	이*윤 이*복 이*성 이*봉 이*봉 이*기	거제시일운면옥림리*** 거제시일운면옥림리*** 거제시일운면옥림리*** 거제시일운면소동리*** 거제시일운면옥림리*** 거제시장승포읍아주리***				
죽토리	176	답	3,223	1,300	윤*자	거제시 연초면 죽토리***-**				
	176-3	답	1,247	1,247	윤*자	거제시연초면 죽토리 ***-**				
죽토리	187	답	625	569	윤*자	거제군연초면 죽토리 ***-**				
	187-1	답	581	581	윤*자	거제군연초면 죽토리 ***-**				
죽토리	1198-48	천	737	101	국	농림수산부				
	1198-48	천	332	101	국	농림수산부				

# 경 남 공 보

제2645호

2023. 12. 7.(목)

소재지	지 번	지목	지적 (㎡)	편입 면적 (㎡)	토지소유자		소유권이외의 권리관계			비 고
					성 명	주소	성명	주소	권리내용	
죽토리	1198-46	천	1,144	36	국	건설부				
	1198-46	천	1,144	36	국	건설부				
죽토리	635	천	16,898	524	국	건설부				
	635	천	16,898	524	국	건설부				
죽토리	545	답	304	304	***** 종친회	거제시아주동****				
	545	답	247	247	공	경상남도				
	545-4	답	57	57	공	경상남도				
죽토리	546	답	763	191	송*경	거제시옥포동***** 세웅상그릴리아아파트***				
	546-5	답	142	142	공	경상남도				
	546-4	답	178	49	공	경상남도				
죽토리	546-3	답	60	23	공	거제시				
	546-3	답	60	23	공	거제시				
죽토리	546-2	천	27	1	공	경상남도				
	546-2	천	27	1	공	경상남도				
죽토리	575-7	천	57	9	공	경상남도				
	575-7	천	57	9	공	경상남도				
죽토리	575-1	답	1,569	102	원*규	거제시신현읍고현리***- 신현맨션가동***호				
	575-17	답	5	5	공	경상남도				
	575-15	답	717	97	공	경상남도				
죽토리	575-3	답	1,305	509	정*한	거제시신현읍 장평리 ***-**				
	575-20	답	514	514	공	경상남도				
죽토리	575-4	답	1,587	566	조*연	부산영도구청학남로**, ***-*** (창학동, 신영도 롯데낙천대아파트)	주식회사 국민은행	서울중구 남대문로**	근저당권	
	575-22	답	572	572	공	경상남도				
죽토리	575-5	답	2,240	777	정*교	거제시연초면 송정리 ***	연초농업 협동조합	거제군연초면 죽토리 ***	근저당권 지상권	
	575-24	답	779	779	공	경상남도				
죽토리	1158	도	1,842	816	국	농림수산부				
	1158	도	1,842	816	국	농림수산부				
죽토리	1159	구	552	190	국	농림수산부				
	1159	구	552	190	국	농림수산부				
죽토리	582-2	답	465	85	박*수	창원시반림동*럭키반림 아파트*동***호				
	582-3	답	88	88	공	경상남도				

# 경 남 공 보

제2645호

2023. 12. 7.(목)

소재지	지 번	지목	지적 (㎡)	편입 면적 (㎡)	토지소유자		소유권이외의 권리관계			비 고
					성 명	주 소	성명	주소	권리내용	
죽토리	582	답	258	258	이*태	거제시옥포동***- 옥포마리니아파트***호				
	582	답	258	258	공	경상남도				
죽토리	산66	임	13,289	2,215	***** 중중	거제시신현읍 고현리 ***				
	산66-1	임	2,169	2,169	공	경상남도				
죽토리	587	전	162	162	이*태	거제시연초면 죽토리 ***-*				
	587	전	162	162	공	경상남도				
죽토리	586	답	1,174	1,063	옥*진	거제시연초면 죽토리 ***				
	586-2	답	1,092	1,092	공	경상남도				
죽토리	541	답	1,155	44	김*옥	거제시고현로**길**, *동***호(고현동, 일성계룡빌라)	하청농업 협동조합	거제시하청면 하청리 ***-*	근저당권 지상권	
	541-4	답	53	53	공	경상남도				
죽토리	542	답	697	261	김*자	거제시연초면 죽토리 ***				
	542-4	답	281	281	공	경상남도				
죽토리	544	답	1,660	1,602	윤*필	거제시문동동*** 대아푸른솔마을***-***	연초농업 협동조합	거제시연초면 거제북로**	근저당권	
	544-5	답	1,221	1,221	공	경상남도				
	544-6	답	405	405	공	경상남도				
죽토리	543	답	365	263	조*미	거제시해명로**, ***-*****(수월동,거제자이)				
	543-5	답	264	264	공	경상남도				
죽토리	545-3	답	50	50	공	경상남도				
	545-3	답	50	50	공	경상남도				
죽토리	545-2	천	4	4	공	경상남도				
	545-2	천	4	4	공	경상남도				
죽토리	544-2	천	39	26	공	경상남도				
	544-2	천	39	26	공	경상남도				
죽토리	575-2	답	2,514	939	윤*현	거제시연초면 죽토리 ***				
	575-18	답	776	776	공	경상남도				
	575-16	답	143	137	공	경상남도				
죽토리	575-6	답	742	251	조*양	거제시연초면 죽토리 ***				
	575-26	답	253	253	공	경상남도				
죽토리	581-1	답	2,008	1,349	윤*건	거제시연초면 죽토리 ***				
	581-9	답	1,375	1,375	공	경상남도				

# 경 남 공 보

제2645호

2023. 12. 7.(목)

소재지	지 번	지목	지적 (㎡)	편입 면적 (㎡)	토지소유자		소유권이의의 권리관계			비 고
					성 명	주 소	성명	주 소	권리내용	
죽토리	581-2	답	1,068	548	윤*선	거제시상동*길***-**, ***동****호(상동동, 벽산이-솔렌스힐*차)	부경양돈 협동조합	김해시김해대로** **번길**(부원동) (충무동지점)	근저당권	
	581-11	답	569	569	공	경상남도				
죽토리	581-3	답	965	415	곽*자	거제시연초면 죽토리 ***				
	581-12	답	444	444	공	경상남도				
죽토리	581-4	답	1,996	647	허*길	거제시연초면 죽토리 ***				
	581-13	답	738	738	공	경상남도				
죽토리	220	답	502	492	배*도	거제시옥포동*** 미진무지개아파트***-***				
	220-1	답	487	487	공	경상남도				
죽토리	219-2	답	625	542	윤*득,옥* 경	부산중구초량상로*번길**, ***호(영주동,영주아파트*라)				
	219-4	답	547	547	공	경상남도				
	219-8	답	11	11	공	경상남도				
	219-9	답	3	3	공	경상남도				
죽토리	208-2	답	1,240	1	윤*득,옥* 경	부산중구초량상로*번길**, ***호(영주동,영주아파트*라)				
	208-4	답	1	1	공	경상남도				
죽토리	219-3	답	836	724	조*호	창원시명서동** 명곡아파트**동***호				
	219-6	답	741	741	공	경상남도				
죽토리	209	답	843	1	김*정	거제시장승포동*** 대호마전빌*차***				
	209-1	답	1	1	공	경상남도				
죽토리	1200	도	1,954	504	국	건설부				
	1200	도	1,954	504	국	건설부				
죽토리	213	답	903	16	옥*부	거제시능포로*길*, ***-***호(능포동,동헌하이츠 아파트)	장목농업 협동조합	거제시장목면 거제북로 ****	근저당권	
	213-2	답	15	15	공	경상남도				
죽토리	217	답	241	208	옥*우	거제시연초면 죽토리 ***				
	217-1	답	208	208	공	경상남도				
죽토리	산57	임	17,209	7,770	옥*휘	창원시만림동*-* 현대아파트***동****호				
	산57-2	임	7,817	7,817	공	경상남도				
	산57-4	임	23	23	공	경상남도				

# 경 남 공 보

제2645호

2023. 12. 7.(목)

소재지	지 번	지목	지적 (㎡)	편입 면적 (㎡)	토지소유자		소유권이외의 권리관계			비 고
					성 명	주 소	성명	주소	권리내용	
죽토리	산91	임	22,017	19	박*령	거제시중곡로*길**, ***동***호(고현동, 고려*차아파트)	거제시 산림조합	거제시고현로*길 **(고현동)	근저당권 지상권	
	산91-1	임	20	20	공	경상남도				
죽토리	234-2	도	331	190	공	거제시				
	234-6	도	187	187	공	거제시				
죽토리	234-1	답	274	39	윤*모	부산광역시부산진구 가야대로***번길 **~*(가야동)	장승포농업 협동조합	거제시옥포동 ***-**	근저당권 지상권	
	234-5	답	37	37	공	경상남도				
죽토리	234-4	답	50	40	윤*모	부산사상구주래동***~* 청구아파트***동***호				
	234-7	답	43	43	공	경상남도				
죽토리	218	답	783	384	조*수	거제시연초면 죽토리 ***				
	218-1	답	387	387	공	경상남도				
죽토리	192-1	전	37	37	조*수	거제시연초면 죽토리 ***				
	192-3	전	32	32	공	경상남도				
죽토리	190-10	답	165	165	공	거제시				
	190-14	답	160	160	공	거제시				
	190-10	답	5	5	공	거제시				
죽토리	191-1	답	25	25	조*수	거제시연초면 죽토리 ***				중 복
	191-1	답	25	-	공	경상남도				
죽토리	224-1	답	83	83	전*자	거제시 연초면 야부*길 **~*				중 복
	224-1	답	83	-	공	경상남도				
죽토리	222-2	답	90	90	공	거제시				중 복
	222-2	답	90	-	공	거제시				
죽토리	225-1	답	292	292	곽*표	거제시 연초면 죽토리 ***~*				중 복
	225-3	답	250	-	공	경상남도				
죽토리	190-9	답	187	187	조*수	거제시연초면 죽토리 ***				중 복
	190-9	답	187	-	공	경상남도				
송정리	260-10	대	14	14	정*화	거제시연초면 천곡*길 ***~*				
	260-10	대	14	14	공	경상남도				
송정리	260-8	도	11	3	국	국토교통부				
	260-8	도	11	3	국	국토교통부				
송정리	938	도	120	46	국	국토교통부				
	938	도	120	46	국	국토교통부				

# 경 남 공 보

제2645호

2023. 12. 7.(목)

소재지	지 번	지목	지적 (㎡)	편입 면적 (㎡)	토지소유자		소유권이외의 권리관계			비 고
					성 명	주 소	성명	주소	권리내용	
송정리	260-12	대	21	21	김*량	거제시성산로**, ***-***(옥포동,조공아파트)				
	260-12	대	21	21	공	경상남도				
송정리	260-13	대	14	14	김*량	거제시성산로**, ***-***(옥포동,조공아파트)				
	260-13	대	14	14	공	경상남도				
송정리	260-11	대	272	272	윤*출	거제시연초면 송정리 ***				
	260-11	대	272	272	공	경상남도				
송정리	259-3	대	54	54	옥*자	거제시연초면 송정리 ***				
	259-3	대	54	54	공	경상남도				
송정리	산183-13	임	179	179	옥*표	통영시산양읍 연화리 ***-**				
	산138-13	임	179	179	공	경상남도				
송정리	259	대	1,332	1,332	옥*자	거제시연초면 송정리 ***				
	259	대	1,332	1,332	공	경상남도				
송정리	257	답	142	142	옥*자	거제시연초면 송정리 ***				
	257	답	142	142	공	경상남도				
송정리	258	대	212	212	김*자	거제시연초면 송정*길 ****				
	258	대	212	212	공	경상남도				
송정리	산129-2	임	486	486	옥*자	거제시연초면 송정리 ***				
	산129-2	임	486	486	공	경상남도				
송정리	산128-4	임	2,060	2,060	최*훈	성남시분당구양현로***, ***-***** (이매동,이매촌)				
	산128-4	임	2,060	2,060	공	경상남도				
송정리	256-1	답	234	234	옥*자	거제시연초면 송정리 ***				
	256-1	답	234	234	공	경상남도				
송정리	308-4	전	4,959	4,959	김*은	거제시연초면 송정리 ***-*	하귀임	부산수영구남천동 *** 타워아파트*-***	근지방권	
	308-1	전	4,959	4,959	공	경상남도				
송정리	산128-8	임	2,236	2,236	김*은	거제시연초면 송정리 ***-*	이순남	부산북구금곡동** **화명리버빌 아파트***-***	근지방권	
	산128-8	임	2,236	2,236	공	경상남도				
송정리	산127-9	임	1,142	1,142	김*은	거제시연초면 송정리 ***-*	이순남	부산북구금곡동** **화명리버빌 아파트***-***	근지방권	
	산127-9	임	1,142	1,142	공	경상남도				

# 경 남 공 보

제2645호

2023. 12. 7.(목)

소재지	지 번	지목	지적 (㎡)	편입 면적 (㎡)	토지소유자		소유권이외의 권리관계			비 고
					성 명	주소	성명	주소	권리내용	
송정리	산130-3	임	109	109	옥*호	거제시연초면 송정리 ***				
	산130-3	임	109	109	공	경상남도				
송정리	332-2	임	20	20	옥*석	거제시상동동** 덕산*차베스타타운***-****	국민건강 보험공단	서울마포구 독막로 ***	가압류	
	332-2	임	20	20	공	경상남도				
송정리	산29-4	임	12	12	옥*석	서울강동구둔촌동***-* 주공아파트***-****				
	산29-4	임	12	12	공	경상남도				
송정리	산30-5	임	83	83	윤*원	부산남구 수영동 ***				
	산30-5	임	83	83	공	경상남도				
송정리	산31-2	임	132	132	윤*원	부산동래구낙민동***-* 중앙하이츠아파트***-****				
	산31-2	임	132	132	공	경상남도				
송정리	259-4	임	20	20	옥*자	거제시연초면 송정리 ***				
	259-4	임	20	20	공	경상남도				
송정리	305-5	도	8	8	김*학	거제시동부면 오송*길 ***-*				
	305-5	도	8	8	공	경상남도				
송정리	937-1	도	117	117	국	국토교통부				
	937-1	도	117	117	국	국토교통부				
송정리	305	대	727	727	김*옥	거제시연초면 송정리 ***	주식회사 국민은행	서울중구 남대문로*가 **-*	근저당권	
	305	대	727	727	공	경상남도				
송정리	306-1	답	55	55	공	거제시				
	306-1	답	55	55	공	거제시				
송정리	937-6	도	44	44	국	국토교통부				
	937-6	도	44	44	국	국토교통부				
송정리	305-4	도	9	9	김*학	거제시동부면 오송*길 ***-*				
	305-4	도	9	9	공	경상남도				
송정리	937-4	도	29	29	국	국토교통부				
	937-4	도	29	29	국	국토교통부				
송정리	305-1	도	11	11	주*열	거제시연초면 송정리 ****-*				
	305-1	도	11	11	공	경상남도				
송정리	937-5	도	12	12	국	국토교통부				
	937-5	도	12	12	국	국토교통부				
송정리	307-5	대	4	4	황*두	거제시연초면 송정*길 ***-*	주식회사 국민은행	서울중구 남대문로*가 **-*	근저당권	
	307-5	대	4	4	공	경상남도				



# 경 남 공 보

제2645호

2023. 12. 7.(목)

소재지	지 번	지목	지적 (㎡)	편입 면적 (㎡)	토지소유자		소유권이외의 권리관계			비 고
					성 명	주 소	성명	주소	권리내용	
송정리	307-6	대	370	370	황*두	거제시연초면 송정*길 ***-	주식회사 국민은행	서울중구 남대문로*가 *-*	근저당권	
	307-6	대	370	370	공	경상남도				
송정리	307-7	전	487	487	김*은	거제시연초면 송정리 ****-	이순남	부산북구금곡동** **화명리버빌 아파트***-***	근저당권	
	307-7	전	487	487	공	경상남도				
송정리	307-8	전	380	380	김*은	거제시연초면 송정리 ****-	이순남	부산북구금곡동** **화명리버빌 아파트***-***	근저당권	
	307-8	전	380	380	공	경상남도				
송정리	312	전	250	250	김*은	거제시연초면 송정리 ****-	이순남	부산북구금곡동** **화명리버빌 아파트***-***	근저당권	
	312	전	250	250	공	경상남도				
송정리	308-2	답	8	8	김*은	거제시연초면 송정리 ****-	이순남	부산북구금곡동** **화명리버빌 아파트***-***	근저당권	
	308-2	답	8	8	공	경상남도				
송정리	308-3	답	43	43	김*은	거제시연초면 송정리 ****-	이순남	부산북구금곡동** **화명리버빌 아파트***-***	근저당권	
	308-3	답	43	43	공	경상남도				
송정리	937	도	72	72	국	국토교통부				
	937	도	72	72	국	국토교통부				
송정리	311	전	45	45	옥*출	거제시연초면 송정리 ***				
	311	전	45	45	공	경상남도				
송정리	309-1	답	396	396	김*은	거제시연초면 송정리 ****-	이순남	부산북구금곡동** **화명리버빌 아파트***-***	근저당권	
	309-1	답	396	396	공	경상남도				
송정리	309-2	답	148	148	김*은	거제시연초면 송정리 ****-	이순남	부산북구금곡동** **화명리버빌 아파트***-***	근저당권	
	309-2	답	148	148	공	경상남도				
송정리	923-13	구	561	142	국	농림축산식품부				
	923-13	구	561	142	국	농림축산식품부				
송정리	310-1	답	289	289	김*은	거제시연초면 송정리 ****-	이순남	부산북구금곡동** **화명리버빌 아파트***-***	근저당권	
	310-1	답	289	289	공	경상남도				

# 경 남 공 보

제2645호

2023. 12. 7.(목)

소재지	지 번	지목	지적 (㎡)	편입 면적 (㎡)	토지소유자		소유권이외의 권리관계			비 고
					성 명	주 소	성명	주 소	권리내용	
송정리	310-2	답	45	45	김*은	거제시연초면 송정리 ****-*	이순남	부산북구금곡동** **화명리버빌 아파트***-***	근저당권	
	310-2	답	45	45	공	경상남도				
송정리	711-1	답	85	85	김*은	거제시연초면 송정리 ****-*				
	711-1	답	85	85	공	경상남도				
송정리	산122-8	임	3,057	3,057	이*현	부산남구 문현*동 ***-***				
	산122-8	임	3,057	3,057	공	경상남도				
합계	당초		222,882	85,001						
	변경		128,250	84,515						

● **경상남도 고시 제2023-566호**

### 비관리청 항만개발사업 시행허가 고시

「항만법」 제9조제3항 및 제9항에 따라 비관리청 항만개발사업 시행 허가하고 아래와 같이 이를 고시합니다.

**2023년 12월 7일**

**경상남도지사**

**1. 항만개발사업 시행자의 성명 및 주소**

- 시행자 : 통영수산업협동조합
- 주 소 : 통영시 동호안길 33(동호동 348)

**2. 항 만 명 : 통영항**

**3. 항만개발사업의 명칭 및 장소**

- 공사 명칭 : 통영수협 유류탱크 건립공사
- 공사 장소 : 통영시 동호동 378-1번지 일원

4. **항만개발사업의 개요** : 유류탱크 4기[경유(480kl) 3기 , 휘발유(40kl) 1기],  
건축물(관리동 등) 5동(A=255.06㎡), 관로매설 등
5. **항만개발사업기간** : 착수일로부터 240일간
6. **항만개발사업에 필요한 총사업비** : 금4,391,558천 원
7. **기타사항(귀속여부)** : 비귀속, 투자비 미보전
8. **문의** : 경상남도 해양항만과(☎ 055-211-3954). 끝.

※ 관계도면은 경상남도 해양항만과에 비치하고 있으니 이해관계인은 열람하시기 바랍니다.

## ● 경상남도 고시 제2023-567호

### 양산도시관리계획(시설 : 공공청사, 도로) 결정(변경) 고시

양산도시관리계획(시설 : 공공청사, 도로) 결정(변경)건에 대하여 「국토의 계획 및 이용에 관한 법률」 제30조에 따라 결정(변경) 하였으므로, 같은 법 제30조제6항 및 같은 법 시행령 제25조제6항에 따라 양산도시관리계획(시설 : 공공청사, 도로) 결정(변경) 내용을 고시하고, 관계도서는 양산시청(도시계획과)에 비치하여 일반인에게 보입니다.

2023년 12월 7일

경상남도지사

1. **양산도시관리계획(시설 : 공공청사, 도로) 결정(변경) 조서** : 붙임
2. **관계도면** : 생략 (양산시청 도시계획과 비치)

# 경 남 공 보

제2645호

2023. 12. 7.(목)

**[붙임]** 도시관리계획(시설 : 공공청사, 도로) 결정(변경) 조서

**1. 양산도시계획시설(시설 : 공공청사, 도로) 결정(변경)**

**가. 공공 · 문화체육시설**

**1) 공공청사**

**■ 공공청사 결정(신설) 조서**

구분	도면표시 번 호	시설명	시설의 종류	위치	면적(㎡)			최초 결정일	비고
					기정	변경	변경후		
신설	A	공공청사	소방서 경찰서	양산시 명동 1018번지 일원	-	증)20,350	20,350	-	소방서 (10,350㎡) 경찰서 (10,000㎡)

**■ 공공청사 결정(신설) 사유서**

도면표시 번 호	시설명	결정내용	결정사유
A	공공청사	· 공공청사 신설 - 면적 : 20,350㎡ (소방서 10,350㎡, 경찰서 10,000㎡)	· 양산시 동부지역에 각종 재난 및 사고에 대한 현장 대응활동 강화 하고 지역 범죄를 대비한 질 높은 민생치안 서비스를 제공코자 공 공청사 신설

**나. 교통시설 (변경)**

**1) 도로**

**■ 도로 결정(변경) 조서**

구분	규 모				기능	연장 (m)	기점	종점	사용 형태	주요 경과지	최초 결정일	비고
	등급	류별	번호	폭원 (m)								
기정	대로	3	10	25~ 29	일반 도로	3,910	제301호 광장	대로 1-2	일반 도로	-	경고30호 ( ' 95.2.24)	-
변경	대로	3	10	25~ 29	일반 도로	3,910	제301호 광장	대로 1-2	일반 도로	-	경고30호 ( ' 95.2.24)	-

**■ 도로 결정(변경) 사유서**

변경전 도로명	변경후 도로명	변경내용	변경사유
대로3-10호선	대로3-10호선	· 도로 폭원 일부구간 변경	· 공공청사 신설로 인한 변속차로 개설에 따른 일부구간 폭원 변경

● 경상남도 고시 제2023-568호

**양산도시관리계획(시설 : 교통광장) 결정(변경) 고시**

양산도시관리계획(시설 : 교통광장) 결정(변경) 건에 대하여 「국토의 계획 및 이용에 관한 법률」 제30조에 따라 결정(변경) 하였으므로, 같은 법 제30조제6항 및 같은 법 시행령 제25조제6항에 따라 양산도시관리계획(시설 : 교통광장) 결정(변경) 내용을 고시하고, 관계도서는 양산시청(도시계획과)에 비치하여 일반인에게 보입니다.

2023년 12월 7일

경상남도지사

1. 양산도시관리계획(시설 : 교통광장) 결정(변경)조서 : 붙임

2. 관계도면 : 생략 (양산시청 도시계획과 비치)

[붙임] 도시관리계획(시설 : 교통광장) 결정(변경) 조서

1. 도시계획시설 결정(변경) 조서

가. 공간시설

1) 광장

■ 광장 결정(변경) 조서

구분	도면표시 번호	시설명	시설의 종류	위치	면적(㎡)			최초 결정일	비고
					기정	변경	변경후		
변경	16	광장	교통 광장	북정동 821-5번지 일원	45,745	감7,847	37,898	경고 370호 (*12.08.31.)	

■ 광장 결정(변경) 사유서

도면표시 번호	시설명	결정내용	결정사유
16	광장	· 교통광장 면적축소 - 47,745㎡ → 37,898㎡ (감 7,847㎡)	· 자동차 정류장 (환승센터) 설치에 따른 광장(교통광장) 결정 면적축소

● **경상남도 고시 제2023-570호**

## 영운항(지방어항) 어항구역 지형도면 고시

「어촌·어항법」 제17조 및 제19조에 따라 경상남도 고시 제2023-519호로 고시한 영운항(지방어항) 어항구역 및 어항개발계획 정정 고시에 대하여 「토지이용규제기본법」 제8조의 규정에 따라 아래와 같이 지형도면을 고시합니다.

**2023년 12월 7일**

**경상남도지사**

**1. 어항의 명칭·종류·위치 및 구역**

- 가. 명 칭 : 영운항
- 나. 종 류 : 지방어항
- 다. 위 치 : 경상남도 통영시 산양읍 영운리 일원
- 라. 어항구역(변경)

구 분	어 항 구 역(㎡)			비 고
	당 초	변 경	증·감	
육 역	30,709	29,312	감) 1,397	
수 역	207,758	207,758	-	
<b>합 계</b>	<b>238,467</b>	<b>237,070</b>	<b>감) 1,397</b>	

**2. 고시내용**

지역명칭	위 치		편입		비고
	기점	종점	필지수	면 적(㎡)	
영운항	통영시 산양읍 영운리 269-5	통영시 산양읍 영운리 721-11	19	29,312	

**3. 토지세목조서**

지 목	지 번	공부면적(㎡)		편입면적(㎡)		토지소유자	비고
		당초	변경	당초	변경		
제	269-5	916	916	916	916	경상남도	

# 경 남 공 보

제2645호

2023. 12. 7.(목)

지 목	지 번	공부면적(m <sup>2</sup> )		편입면적(m <sup>2</sup> )		토지소유자	비고
		당초	변경	당초	변경		
구	721-12	290	290	290	290	경상남도	
	309-10	120	120	120	120	경상남도	
잡	517-5	1,397	0	1,397	0	통영시	제척
	668-11	230	230	230	230	경상남도	
	668-12	5,974	5,974	5,974	5,974	경상남도	
	668-14	4,202	4,202	4,202	4,202	경상남도	
	721-11	7,989	7,989	7,989	7,989	경상남도	
	269-2	1,078	1,078	1,078	1,078	국(기획재정부)	
	269-3	1,072	1,072	1,072	1,072	경상남도	
	269-4	474	474	474	474	경상남도	
	269-6	1,965	1,965	1,965	1,965	경상남도	
	269-7	840	840	840	840	경상남도	
	309-5	46	46	46	46	국(기획재정부)	
	309-6	192	192	192	192	국(기획재정부)	
	309-7	553	553	553	553	경상남도	
	309-8	369	369	369	369	경상남도	
	309-9	1,265	1,265	1,265	1,265	경상남도	
	309-11	36	36	36	36	경상남도	
	858-1	1,235	1,235	1,235	1,235	국(기획재정부)	
	매립예정		466	466	466	466	-
합 계		30,709	29,312	30,709	29,312		

### 3. 지형도면 열람장소

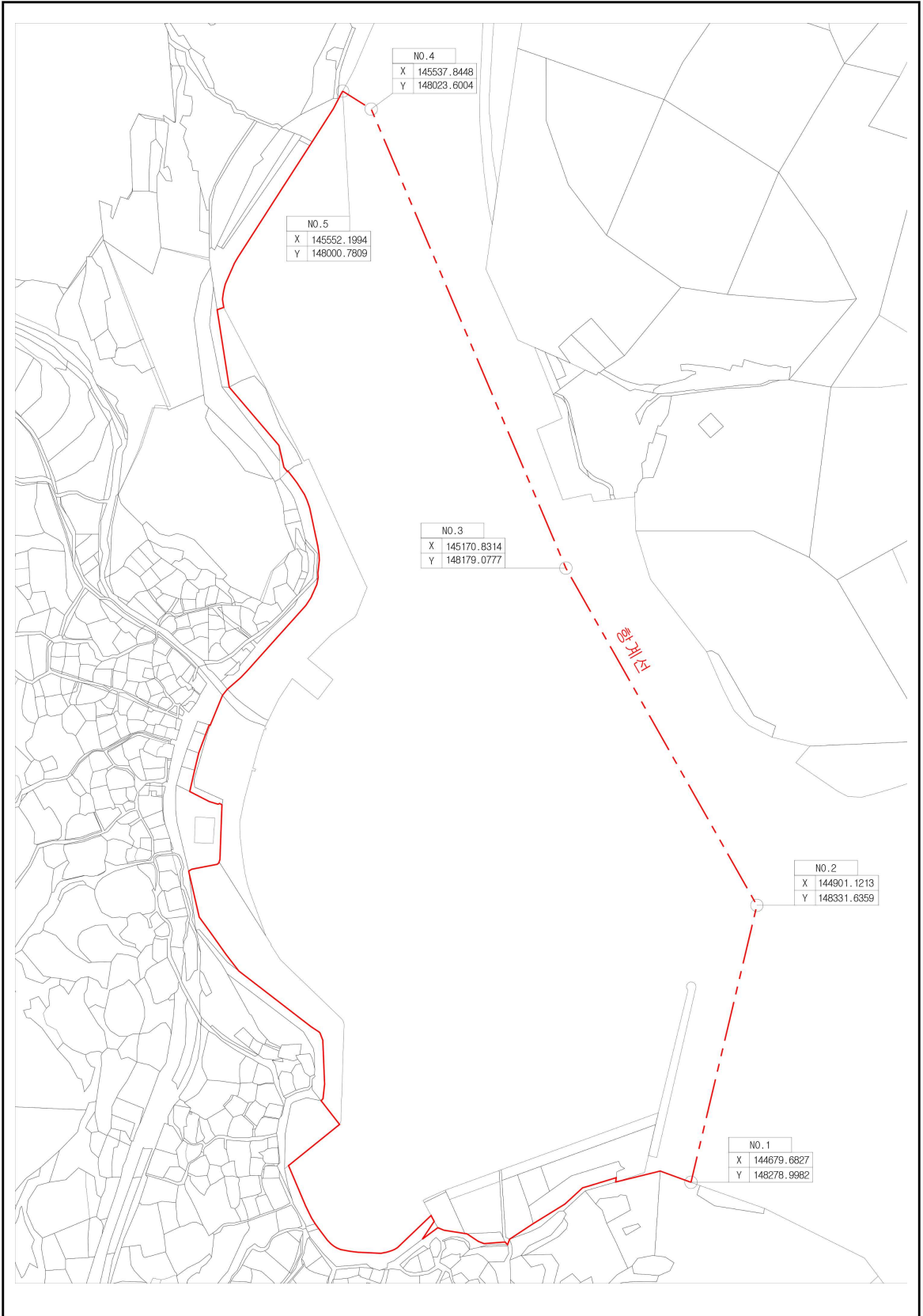
○ 관계도면은 경남도청 어촌발전과(055-211-3274) 및 통영시 해양개발과(055-650-0853)에 비치하고 있으니 이해관계인은 열람하시기 바랍니다.

- 첨부서류**
1. 지형도면 1부(별첨)
  2. 토지의 세목조서 1부(붙임)

# 경 남 공 보

제2645호

2023. 12. 7.(목)





공 고

● 경상남도 공고 제2023-2127호

매장문화재 공고

1. 관련근거

- 「매장문화재 보호 및 조사에 관한 법률」 제22조
- 「매장문화재 보호 및 조사에 관한 법률 시행령」 제25조

2. 경남 산청군 울곡사길 182(신등면, 울곡사)등 3개소에서 출토된 매장문화재에 대하여 아래와 같이 공고하니  
 소유권 주장자는 90일 이내에 해당문화재의 소유자임을 증명하는 정당한 근거를 제시하여 주시기  
 바랍니다.

2023년 12월 7일

경상남도지사

유적명 (발굴허가번호)	유물명 및 수량	조사지역	조사기간	조사기관	보 관 처
산청 울곡사 정비사업 부지 내 유적 (2022-0676)	청자저부편 등 646건 4박스 642점	경남 산청군 울곡사길 182 (신등면, 울곡사)	2022.05.23.-2023.10.13	(재)삼강문화재 연구원	(재)삼강문화재 연구원
의령 제2다목적구장 조성부지 내 유적 (2022-1325)	석검 등 91점	경남 의령군 의령읍 서동리 561 일원	2022.9.26.-2023.10.23	(재)가야문물 연구원	(재)가야문물 연구원
함안 대산리 (1122-4번지) 단독주택 등 신축부지 내 유적 (2023-1235)	도기 구연부편 등 6점	경남 함안군 함안면 대산리 1122-4	2023.10.18-2023.11.9	(재)가야역사 문화연구원	(재)가야역사 문화연구원

- 제 출 처

경상남도 창원시 의창구 중앙대로 300 경상남도 문화유산과

(☎ 055-211-4575~6/팩스 055-211-4559/담당자 이메일 : ksh7777@korea.kr)

※ 출토유물현황은 경상남도 대표누리집 < 분야별정보 > 문화관광체육 < 자료실에 게시

● 경상남도 공고 제2023-2138호

## 비영리민간단체 등록(변경) 공고

「비영리민간단체지원법」 제4조 및 같은 법 시행령 제3조제4항에 따라 비영리민간단체 변경등록(주된 사업 변경)사항을 다음과 같이 공고합니다.

2023년 11월 29일

경상남도지사

○ 등록변경 현황

등록번호	단체명칭	사무소소재지	대표자	등록일	주된사업	연락처	주관과	등록구분(변경)	비고
570	동양사랑나눔회	경남 창원시 성산구 불모산로 48번길 5	김외수	2010. 6. 14.	<ul style="list-style-type: none"> <li>• 지역사회에 취약계층 지원</li> <li>• 도내 지역민의 복지 활동 지원</li> <li>• 사회공헌활동을 하는 법인·단체 지원</li> <li>• 공익과 관련된 활동을 하는 단체를 지원</li> <li>• 기타 본회의 목적 달성에 필요한 사업</li> </ul>	-	복지정책과	주된사업 변경	

● 경상남도 공고 제2023-2152호

공인 등록 공고

경상남도 공인 조례 제6조(공인의 등록·재등록) 및 제9조(공고)에 의거 다음과 같이 공고 합니다.

2023년 12월 7일

경상남도지사

1. 공인 등록

- 사 유 : 경상남도 고향사랑기금 설치 및 회계관직 지정에 따른 등록
- 세부내역

기관명	공인명	규 격	(재)등록 최초 사용 연월일	등록 인영	비 고
세정과	경상남도 고향사랑기금운용관인	2.0cm×2.0cm	2023.12.7.		
세정과	경상남도 고향사랑분임기금운용관인	2.0cm×2.0cm	2023.12.7.		
세정과	경상남도 고향사랑기금출납원인	1.8cm×1.8cm	2023.12.7.		

● 경상남도 공고 제2023-2155호

보호수 지정해제 예정공고

「산림보호법」 제13조의4 및 「경상남도 보호수 및 준보호수 지정·관리에 관한 조례」 제4조에 따라 보호수 지정해제 예정사항을 다음과 같이 공고합니다.

2023년 12월 4일

경상남도지사

1. 지정해제 예정 보호수의 관리번호·수종·소재지 및 해제사유

소재지	관리번호	지정년월일	지정 해제 예정 수목					해제사유
			수종	수령	수고(m)	흉고직경(m)	본수	
고성군 대가면 갈천리 산55	12-09-16	2009.3.19.	소나무	214	20	0.50	1	보호수 고사

2. 이의신청

가. 보호수 지정해제와 관련된 이의신청이 있으실 경우 이의신청서와 신청이유서를 작성하여 경상남도청 산림관리과로 제출하시기 바랍니다.

※ (주소) 경상남도 진주시 월아산로 2026, 경상남도 서부청사 산림관리과

나. 이의신청기간 : 공고일로부터 10일

3. 문의사항 : 기타 자세한 사항은 경상남도청 산림관리과(☎055-211-6834)로 문의바랍니다.

# 경 남 공 보

제2645호

2023. 12. 7.(목)

■ 산림보호법 시행규칙 [별지 제1호서식] <개정 2019. 7. 9.>

## [ ]산림보호구역 [ ]지정 이의신청서 [ ] 보호수 [ ]지정해제

※ [ ]에는 해당되는 곳에 √ 표를 합니다.

(앞쪽)

접수번호	접수일	발급일	처리기간 20일
------	-----	-----	----------

신청인	성 명	생년월일
	주 소	전화번호

고시된 보호구역/ 보호수 예정지	
면적/수종	보호구역 예정지 면적:            m <sup>2</sup> 보호수 대상목의 수종 및 수량:       ,       그루
[ ]지정 [ ]해제 예정고시일	. . . ( 제    호)
이의신청 면적/수 종(수량)	m <sup>2</sup> 수종(그루)

「산림보호법」 제8조제2항, 제11조제5항 및 제13조제3항, 같은 법 시행령 제7조의3제2항 및 같은 법 시행규칙 제4조제3항, 제10조의2제2항·제3항 및 제10조의7에 따라 위와 같이 이의신청을 합니다.

년    월    일

신청인

(서명 또는 인)

시·도지사                    귀하  
지방산림청장

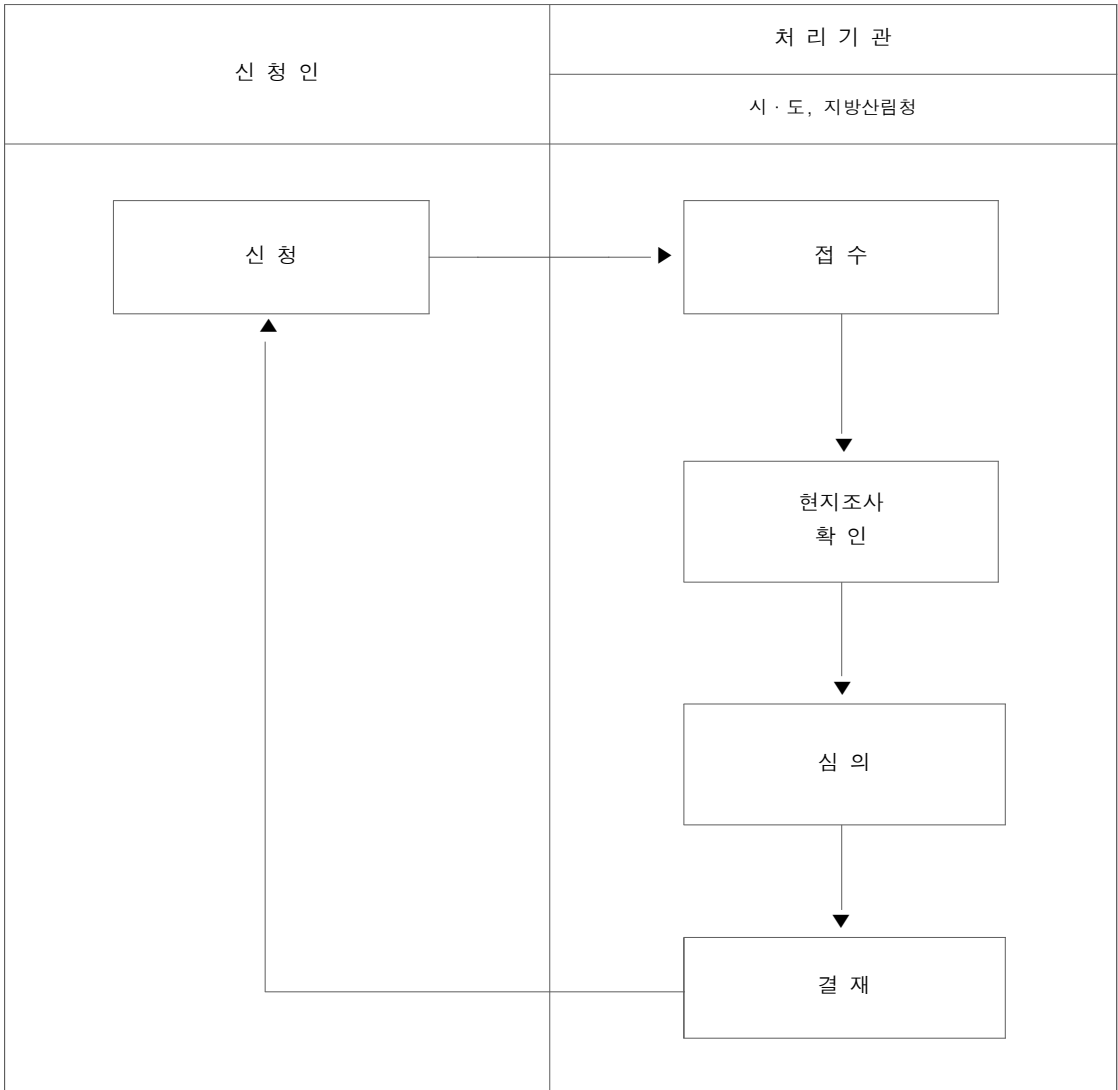
첨부서류	신청 이유서 1부	수수료 없 음
------	-----------	------------

210mm×297mm[백상지 80g/m<sup>2</sup>(재활용품)]

(뒤쪽)

처리절차

이 신청서는 아래와 같이 처리됩니다.



● 경상남도 공고 제2023-2161호

후원방문판매업 폐업신고 공고

방문판매 등에 관한 법률 제27조 규정에 따라 후원방문판매업 폐업신고 사항을 다음과 같이 공고합니다.

2023년 12월 7일

경상남도지사

1. 대상 및 내용

상 호	등록번호 (등록일)	대 표 자	소 재 지	수리사항	
				폐 업 일	폐업사유
블랑인셀덤	경남2022-제36호 (2022. 03. 14.)	장춘엽	경남 진주시 창렬로48번길 11	2023. 12. 1.	자진폐업
인셀덤썬대리점	경남2023-제69호 (2023. 05. 11.)	박재순	경남 진주시 대신로291번길 17-2	2023. 12. 1.	자진폐업
인셀덤빅월드	경남2022-제73호 (2022. 04. 14.)	정임선	경남 진주시 향교로108번길 5-5	2023. 12. 1.	자진폐업
인셀덤 에메랄드대리점	경남2022-제162호 (2022. 09. 15.)	황나희	경남 진주시 정촌면 삼일로106번길 8, 103동 1904호	2023. 12. 1.	자진폐업

2. 처리근거 : 「방문판매 등에 관한 법률」 제13조제3항·제29조제3항, 같은법 시행령 제20조제4항 및 같은법 시행규칙 제13조

3. 문의장소 : (우) 52732, 경상남도 진주시 월아산로 2026, 경남도청 균형정책과 (☎ 055-211-6077)

● 경상남도 공고 제2023-2162호

## 종합공사를 시공하는 건설사업자 행정처분(영업정지) 공시송달 공고

「건설산업기본법」 제83조에 따라 행정처분(영업정지)하고 이 사실을 건설사업자에게 통지하였으나 폐문부채 및 이사불명 등의 사유로 송달이 불가하여 「행정절차법」 제14조 제4항에 따라 공시송달 공고합니다.

2023년 12월 7일

경 상 남 도 지 사

**1. 행정처분 내역**

- 가. 청 문 일 : 2023. 11. 27.(월)
- 나. 행정처분일 : 2023. 12. 1.(금)
- 다. 업체별 처분내역

업 체 명 (대표자)	업 종	소재지	위 반 내 용	관련법령	처분내용	비 고
에이치엠 건설(주) (박정호)	건축공사업 (02-1616)	경상남도 진주시 순환로553번길 7, 상가 1층 131호 (평거동, 한보하이타운)	건설업 등록기준 미달 (보증가능금액 확인서 실효)	건설산업기본법 제83조제3호	영업정지 5개월 (2023.12.22. ~2024.5.21.)	
성우토건(주) (배정훈)	토목건축공사업 (16-0111)	경상남도 고성군 고성읍 죽계1길 77	건설업 등록기준 미달(기술인력) 실태조사 점검 자료 미제출 로 시정명령 미이행에 대한 영 업정지 처분을 받은 후 처분 종 료일까지 자료 미제출	건설산업기본법 제83조제8호의2	등록말소 (2023.12.22.)	
보광건설(주) (심명보)	건축공사업 (05-0155)	경상남도 창원시 성산구 마디미로 15번길 9, 1101호 (상남동 청솔아트빌)	건설업 등록기준 미달(기술인력) 실태조사 점검 자료 미제출 로 시정명령 미이행에 대한 영 업정지 처분을 받은 후 처분 종료 일까지 자료 미제출	건설산업기본법 제83조제8호의2	등록말소 (2023.12.22.)	
세종건설(주) (정황규)	토목건축공사업 (170085)	경상남도 진주시 도동천로 260 (하대동)	건설업 등록기준 미달(기술인력) 실태조사 점검 자료 미제출 로 시정명령 미이행에 대한 영 업정지 처분을 받은 후 처분 종료 일까지 자료 미제출	건설산업기본법 제83조제8호의2	등록말소 (2023.12.22.)	



# 경 남 공 보

제2645호

2023. 12. 7.(목)

업 체 명 (대표자)	업 종	소재지	위 반 내 용	관련법령	처분내용	비 고
홍한산업(주) (박호섭)	토목건축공사업 (17-0251)	경상남도 진주시 영천강로 172, 상 가 101호 (충무공 동, 트랜젠헬가)	건설업 등록기준 미달(기술인력) 실태조사 점검 자료 미제출 로 시정명령 미이행에 대한 영 업정지 처분을 받은 후 처분 종료 일까지 자료 미제출	건설산업기본법 제83조제8호의2	등록말소 (2023.12.22.)	
인하건설(주) (정범영)	토목건축공사업 (17-0525)	경상남도 김해시 삼계로 69번길 15, 501호(삼계동, 대명빌딩)	건설업 등록기준 미달(기술인력) 실태조사 점검 자료 미제출 로 시정명령 미이행에 대한 영 업정지 처분을 받은 후 처분 종료 일까지 자료 미제출	건설산업기본법 제83조제3호의2	등록말소 (2023.12.22.)	

- 행정처분을 받은 업체는 「건설산업기본법」 제14조에 따라 행정처분내용을 건설공사의 발주자에게 통지하여야 합니다.
- 이 처분에 이의가 있는 경우에는 「행정심판법」 제27조에 따라 이 처분이 있음을 안 날로부터 90일 이내에 중앙행정심판위원회에 행정심판을 청구하거나 「행정소송법」에 따라 행정법원에 소를 제기할 수 있음을 알려드립니다.
- 자세한 내용은 경상남도 건설지원과(055-211-2916)로 문의하여 주시기 바랍니다.

## ● 경상남도 공고 제2023-2166호

### 지역응급의료센터 지정 취소를 위한 청문실시 공시송달 공고

응급의료법 제30조(지역응급의료센터 지정)에 따라 지정된 응급의료기관의 응급의료법 31조의2(응급의료기관의 운영) 위반사항에 대해 응급의료법 제35조(응급의료기관의 지정 취소 등)에 근거한 행정처분(지역응급의료센터 지정 취소)에 앞서 응급의료법 제56조(청문) 및 행정절차법 제21조에 따라 청문을 실시하고자 통지하였으나, 폐문부재 등의 사유로 송달이 불가하여 「행정절차법」 제14조 제4항에 따라 공시송달 공고합니다.

2023년 12월 6일

경상남도지사

# 경 남 공 보

제2645호

2023. 12. 7.(목)

1. **예정된 처분의 제목:** 지역응급의료센터 지정 취소
2. **처분의 원인된 사실:** 응급의료기관 지정기준에 따라 유지 및 운영에 해당 (응급의료법 제31조의2 및 제35조)
  - 응급의료기관 지정기준에 미달, 법에 따른 업무 미수행, 법에 따른 명령 위반
3. **처분근거:** 응급의료법 제31조의2, 동법 제35조
4. **공고기간:** 2023. 12. 6. ~ 19.(14일간)
5. **공시송달 방법:** 홈페이지 게시, 공보 공고
6. **처분(예정)대상자:** 의료법인 보원의료재단 경희대학교 교육협력 중앙병원 (김상채)
7. **청문장소 및 주재자 등**
  - 가. 일 시: 2023. 12. 22.(금) 14:00
  - 나. 장 소: 경남도청 청문상담실(본관 3층 법무담당관실 옆)
  - 다. 주 재 자: 회계사 김민수(예정)
  - 라. 준비서류: 신분증 및 도장, 청문 시 처분에 대한 증빙서류 등

## [청문 시 유의사항]

1. 귀하는 청문일에 출석하여 의견을 진술하고 증거를 제출할 수 있으며, 참고인·감정인 등에 대하여 질문할 수 있습니다. 만일, 청문일에 출석하지 아니 하는 경우에는 미리 「행정절차법」 시행규칙 별지 제11호서식에 따른 의견서를 제출할 수 있습니다.
2. 귀하께서 정당한 사유없이 청문일에 출석하지 아니하거나 별지 제11호서식에 의한 의견서를 제출하지 아니한 경우에는 청문을 마칠 수 있습니다. 다만, 정당한 사유로 출석하지 못하거나 의견서를 제출하지 못한 경우에는 행정청에 그 사유를 소명하여야 합니다.
3. 귀하는 청문이 끝날 때까지 「행정절차법」 제37조에 따라 당해 처분의 조사결과에 관한 문서 그 밖에 당해 처분과 관련되는 문서의 열람 또는 복사를 요청할 수 있습니다.
4. 다음과 같이 대리인을 선임할 수 있으며, 대리인을 선정하거나 선임한 때에는 그 사실을 지체 없이 서면으로 신청 또는 통지하여 주시기 바랍니다.
  - 당사자 등의 배우자, 직계존속·비속 또는 형제자매
  - 당사자 등이 법인 등인 경우 그 임원 또는 직원
  - 변호사
  - 행정청 또는 청문주재자의 허가를 받은 자
  - 법령 등에 의하여 당해 사안에 대하여 대리인이 될 수 있는 자
5. 청문 참석 시 지참사항
  - 당사자(대표자) : 신분증, 법인인감도장(법인인감증명서 포함) 또는 개인도장, 기타 청문에 도움이 될 증빙자료 등
  - 대리인 : 대리인선임 통지서(별지 제4호서식), 참석자 신분증, 법인인감도장(법인인감증명서 포함), 개인도장, 자격입증서류(재직증명서 등), 기타 청문에 도움이 될 증빙자료 등
6. 청문주재자에게 공정한 청문 진행을 할 수 없는 사정이 있는 경우 기피신청을 할 수 있습니다.
7. 그 밖에 궁금한 사항이 있으시면 경상남도 식품의약과(055-211-5054)로 문의하시기 바랍니다.

**[붙임 1]**

■ 행정절차법 시행규칙 [별지 제11호서식] <개정 2014.7.28>

**의견제출서**

※ 아래의 유의사항을 읽고 작성하시기 바랍니다.

의견제출인	성명	
	주소	전화번호

의견제출 내용	① 예정된 처분의 제목	
	당사자	성명(명칭)
		주소  (전화번호: )
	의견	
기타		

「행정절차법」 제27조제1항(제31조제3항)에 따라 위와 같이 의견을 제출합니다.

년 월 일

의견제출인

(서명 또는 인)

귀하

**유의사항**

1. 기재란이 부족한 경우에는 별지를 사용하실 수 있습니다.
2. 증거자료 등을 첨부하실 수 있습니다.
3. 위 의견제출과 관련하여 문서를 받으신 경우에는 문서번호와 일자를 ①란에 함께 기재하여 주시기 바랍니다.

**[붙임 2]**

■ 행정절차법 시행규칙 [별지 제4호서식] <개정 2014.7.28>

**[ ] 대표자선정      통지서**  
**[ ] 대리인선임**

※ 아래의 유의사항을 읽고 작성하시기 바랍니다.

통지인	성명	
	주소	전화번호

통지 내용	① 대표(대리)하고자하는 행정절차의 내용		
	당사자등	성명(명칭)	
		주소	
	대표자(대리인)의 인적사항	성명(명칭)	생년월일
		주소  <div style="text-align: right;">(전화번호:                      )</div>	
당사자등과의 관계			

「행정절차법」 제13조 및 같은 법 시행령 제7조에 따라 위와 같이 통지합니다.

년    월    일

통지인

(서명 또는 인)

귀하

**유 의 사 항**

1. 기재란이 부족한 경우에는 별지를 사용할 수 있습니다.
2. 자격입증서류를 첨부하여야 합니다.
3. 위 신청의 대상이 된 행정절차와 관련하여 문서를 받으신 경우에는 문서번호와 일자를 ①란에 함께 기재하여 주시기 바랍니다.

210mm×297mm[백상지 80g/m<sup>2</sup>(재활용품)]

**[붙임 3]**

■ 행정절차법 시행규칙 [별지 제3호서식] <개정 2014.7.28>

**대리인선임허가 신청서**

※ 아래의 유의사항을 읽고 작성하시기 바랍니다.

접수번호	접수일자	처리기간	3일
------	------	------	----

신청인	성명	
	주소	전화번호

신청 내용	① 대리하고자하는 행정절차의 내용		
	당사자등	성명(명칭)	
		주소	(전화번호: )
	대리인이 될 자의 인적사항	성명(명칭)	생년월일
		주소	(전화번호: )
당사자등과의 관계			

「행정절차법」 제12조제1항제4호 및 같은 법 시행령 제6조제1항에 따라 위와 같이 대리인 선임허가를 신청합니다.

년 월 일

신청인

(서명 또는 인)

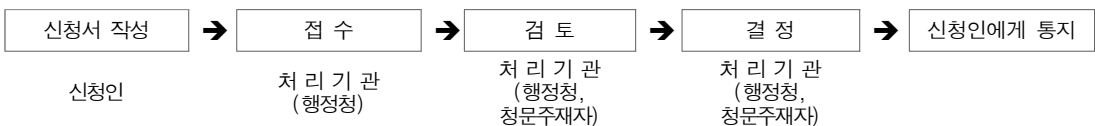
귀하

첨부서류	없 음	수수료	없 음
------	-----	-----	-----

**유 의 사 항**

1. 기재란이 부족한 경우에는 별지를 사용하실 수 있습니다.
2. 위 신청의 대상이 된 행정절차와 관련하여 문서를 받으신 경우에는 문서번호와 일자를 ①란에 함께 기재하여 주시기 바랍니다.

**처 리 절 차**



※ 청문주제자가 대리인의 선임을 허가한 경우에는 청문주제자가 그 사실을 행정청에 직접 통지합니다.

210mm×297mm[백상지 80g/㎡(재활용품)]

알 림

● 창원시 고시 제2023-233호

창원도시관리계획(용도지역) 결정(변경) 및 지형도면 고시

창원시 의창구 북면 일원의 도시관리계획에 대하여 「국토의 계획 및 이용에 관한 법률」 제30조 및 같은 법 시행령 제25조에 따른 도시관리계획(용도지역) 결정(변경) 사항과, 같은 법 제32조 및 「토지이용규제기본법」 제8조에 따라 작성된 지형도면에 대하여 아래와 같이 고시하오니 일반 및 이해관계인은 관계도서를 열람하시기 바랍니다.

2023년 12월 7일

창 원 시 장

1. 창원도시관리계획(용도지역) 결정(변경) 조서

가. 총괄조서

구 분	면 적(㎡)			구성비 (%)	비 고	
	기 정	변 경	변경후			
합 계	969,510,000.0	-	969,510,000.0	100.0	-	
주거 지역	소 계	61,427,885.7	감) 885.5	61,427,000.2	6.3	-
	제1종전용주거지역	8,042,556.0	-	8,042,556.0	0.8	-
	제2종전용주거지역	3,356,033.6	-	3,356,033.6	0.3	-
	제1종일반주거지역	14,112,338.5	-	14,112,338.5	1.5	-
	제2종일반주거지역	24,635,138.7	-	24,635,138.7	2.5	-
	제3종일반주거지역	8,336,394.9	-	8,336,394.9	0.9	-
	준 주 거 지 역	2,945,424.0	감) 885.5	2,944,538.5	0.3	-
상업 지역	소 계	10,467,426.0	47,194.9	10,514,620.9	1.0	-
	중심상업지역	1,218,627.0	-	1,218,627.0	0.1	-
	일반상업지역	8,128,886.0	47,194.9	8,176,080.9	0.8	-
	근린상업지역	263,347.0	-	263,347.0	0.0	-
	유통상업지역	856,566.0	-	856,566.0	0.1	-
공업 지역	소 계	46,781,388.6	-	46,781,388.6	4.9	-
	전용공업지역	-	-	-	-	-

# 경 남 공 보

제2645호

2023. 12. 7.(목)

구 분		면 적(㎡)			구성비 (%)	비 고
		기 정	변 경	변경후		
공업 지역	일반공업지역	38,455,084.7	-	38,455,084.7	4.0	-
	준공업지역	8,326,303.9	-	8,326,303.9	0.9	-
소 계		356,633,069.4	감) 46,309.4	356,586,760.0	36.8	-
녹지 지역	보전녹지지역	14,666,149.0	감) 2,140.0	14,664,009.0	1.5	-
	생산녹지지역	4,901,895.0	-	4,901,895.0	0.5	-
	자연녹지지역	337,065,025.4	감) 44,169.4	337,020,856.0	34.8	-
소 계		96,734,820.7	-	96,734,820.7	10.0	-
관리 지역	보전관리지역	32,116,971.0	-	32,116,971.0	3.3	-
	생산관리지역	21,959,112.7	-	21,959,112.7	2.3	-
	계획관리지역	42,658,737.0	-	42,658,737.0	4.4	-
농 립 지 역		172,034,278.3	-	172,034,278.3	17.7	-
자연환경보전지역		105,407,918.0	-	105,407,918.0	10.9	-
미 지 정		120,023,213.3	-	120,023,213.3	12.4	-

※ 기 정 : 창원시 고시 제2023-123호

나. 용도지역 결정(변경) 세부조서

구 분	면 적(㎡)			구성비(%)	비 고
	기 정	변 경	변경후		
<b>계</b>	<b>47,194.9</b>	<b>-</b>	<b>47,194.9</b>	<b>100.0</b>	
준주거지역	885.5	감) 885.5	-	-	
일반상업지역	-	47,194.9	47,194.9	100.0	
자연녹지지역	44,169.4	감) 44,169.4	-	-	
보전녹지지역	2,140.0	감) 2,140.0	-	-	

다. 용도지역 결정(변경) 사유서

도면표시 번 호	위 치	용도지역		면적 (㎡)	결정(변경) 사유
		기 정	변 경		
-	북면 신촌리 산115-2번지 일원 (마금산 온천관광지)	준주거지역	일반상업지역	885.5	◦ 개발현황 및 관광지 조성계획을 반영한 용도지역 정비를 통해 관광지 활성화를 위한 기반 마련과 행정의 신뢰성 제고
		자연녹지지역	일반상업지역	44,169.4	
		보전녹지지역	일반상업지역	2,140.0	

**2. 관련도면 :** 실음생략(창원시청 도시계획과 및 도시재생과에 비치)

※ 지형도면은 토지이음(<http://eum.go.kr>)에서 열람 가능함

**3. 기타 자세한 사항은 창원시 도시계획과(☎055-225-4121) 및 관광과(☎055-225-3641)로 문의하시기 바랍니다.**



● 창원시 고시 제2023-235호

**창원국가산업단지 개발계획 변경 및 개발사업[삼정자근린공원 조성사업]  
실시계획 변경 승인, 지형도면 고시**

국토교통부 고시 제2023-633호(2023.11.06.)로 변경 승인 고시한 창원국가산업단지 개발계획에 대하여 「산업입지 및 개발에 관한 법률」 제6조, 제7조의4 및 같은법 시행령 제9조의 규정에 따라 개발계획 변경 승인 고시하고, 창원시 고시 제2022-85호(2022.04.29.)로 실시계획 승인 고시한 창원국가산업단지 개발사업[삼정자근린공원 조성사업]에 대하여 「산업입지 및 개발에 관한 법률」 제17조, 제17조의2, 제19조의2 및 같은법 시행령 제23조의2 규정에 따라 실시계획 변경 승인 고시하고, 「토지이용규제 기본법」 제8조의 규정에 따라 지형도면을 고시합니다.

2023년 12월 7일

창 원 시 장

□ 창원국가산업단지 개발계획(변경)

1. 산업단지의 명칭, 위치 및 면적(변경없음)

- 가. 산업단지의 명칭 : 창원국가산업단지
- 나. 산업단지의 위치 : 경상남도 창원시 일원
- 다. 산업단지의 면적 : 35,869,234㎡

2. 산업단지의 지정목적(변경없음)

창원국가산업단지 개발구역내의 효율적인 개발을 도모하고 기계공업 및 관련공업인 소재형공업, 산업용기계공업, 정밀기계, 전기기기 및 수송기계 등을 유치 기계공업공단으로 개발코자 함.

3. 산업단지 개발사업의 시행자(변경없음)

구분		시행자	비고
산업단지	기존	한국수자원공사, 창원시장, 한국전기연구소, 실수요자 한국산업단지공단(구조고도화사업에 한함)	
	추가확장	창원시장	
주 거 단 지		창원시장, 민간공원추진자	
방송통신시설		(재)극동방송, 도로교통안전관리공단	

# 경 남 공 보

제2645호

2023. 12. 7.(목)

구분	시행자	비고
교 육 시 설	경상남도교육감, 경일학원, 한국폴리텍Ⅶ대학, 문성학원, 효동학원, 창원학원, 일산학원, 실수요자, 민간공원추진자	
문 화 시 설	경상남도지사, 창원시장	
공 원 시 설	경상남도지사, 창원시장, 민간공원추진자	
기 타 시 설	경상남도지사, 창원시장, 실수요자, 민간공원추진자	

※ 산업통상자원부 고시 제2023-196호(2023.10.16.)에 따라 사업시행자(한국산업단지공단) 추가 반영

## 4. 산업단지의 개발기간 및 방법(변경)

가. 산업단지의 개발기간

구 분		개발기간	비고
산업단지	기 준	1974. 04. ~ 2024. 12. 31(기정)	
		1974. 04. ~ 2025. 12. 31(변경)	
	추가확장	2018. 05. ~ 2024. 12. 31	

나. 산업단지의 개발방법 : 공영개발 또는 실수요자 개발

## 5. 주요유치업종 및 유치업종 배치계획(변경없음)

가. 유치업종 : 기계공업 및 관련공업인 소재형공업, 산업용기계공업, 전기기기 및 수송기계  
(다만, 차용단지는 도시기능의 활성화를 위한 공업을 유치할 수 있음)

나. 추가 확장분 유치업종계획

구 분	업종분류번호 (한국표준산업분류 중분류)	면 적(㎡)	구성비 (%)	비고
합 계	-	221,794	100.0	
제조업 및 연구개발[A1]	24~31, 35(태양광 발전시설)	55,903	25.2	
미래모빌리티 기술개발 및 지원[A2]	28~31, 35, 70, 72	37,005	16.7	
제조업 및 연구개발[A3]	24~31, 35(태양광 발전시설), 70, 72	128,886	58.1	

## 6. 토지이용계획 및 주요기반시설(변경)

가. 토지이용계획(변경없음)

1) 용도별 토지이용계획(변경없음)

구 분	면 적 (㎡)			비 고 (%)
	기 정	변 경	변경후	
계	35,869,234	-	35,869,234	100.0
공 업 지 역	22,775,307	-	22,775,307	63.5
준 공 업 지 역	1,650,965	-	1,650,965	4.6

# 경 남 공 보

제2645호

2023. 12. 7.(목)

구 분	면 적 (㎡)			비 고 (%)
	기 정	변 경	변경후	
주 거 지 역	1,043,269	-	1,043,269	2.9
상 업 지 역	812,511	-	812,511	2.3
녹지 및 기타	9,587,182	-	9,587,182	26.7

※ 창원시 고시 제2023-58호(2023.03.30.)에 따라 토지이용계획 변경 사항 반영(공업지역→준공업지역 13,802㎡)

2) 추가 확장분 세부토지이용계획(변경없음)

구 분	면 적(㎡)	구성비(%)	비 고	
합 계	435,009	100.0		
산업시설용지	221,794	51.0		
지원시설용지	6,647	1.5		
기반 시설 용지	소 계	206,568	47.5	
	도 로	79,256	18.2	보행자도로(645㎡) 포함
	주 차 장	9,456	2.2	
	하 천	4,860	1.1	
	유 수 지	5,563	1.3	
	전기공급설비	243	0.1	철탑(3기)
	수도공급설비	472	0.1	송수시설(가압장)
	공 원	8,555	2.0	소공원
녹 지	98,163	22.6	완충녹지, 경관녹지	

나. 주요기반시설계획(변경)

1) 도로계획(변경없음)

구분	규모				사용 형태	기능	연장 (m)	기 점	종 점	비 고
	등급	류별	번호	폭원(m)						
합계						174,789				
기정	광로	1	1	70	일반도로	주간선도로	2,640	광로2-3	교통광장6 (도청앞)	구역외 2,430m
기정	광로	2	3	50	자동차 전용도로	주간선도로	15,270	서상동 제2호광장	불모산동 구역계	구역외 1,720m
기정	광로	3	2	40	일반도로	보조간선도로	1,330	삼동동 광2-2	반송동 대2-1	구역외 15m
기정	대로	1	1	35	일반도로	주간선도로	1,900	교통광장 10	대로3-45	
기정	대로	1	3	35	일반도로	주간선도로	3,000	광로3-4	성산구 양곡동 구역계	구역외 2,560m
기정	대로	1	5	35~80	일반도로	주간선도로	2,115	교통광장30	성산구 천선동 산52-13	구역외 1,675m

# 경 남 공 보

제2645호

2023. 12. 7.(목)

구분	규모				사용 형태	기능	연장 (m)	기 점	종 점	비 고
	등급	류별	번호	폭원(m)						
기정	대로	2	1	30~45	일반도로	주간선도로	8,850	교통광장9 (도계광장)	광로2-3	구역외 8,020m
기정	대로	2	2	30	일반도로	주간선도로	7,530	대로1-3	대로1-1	
기정	대로	2	3	30	일반도로	주간선도로	9,850	광로2-3	교통광장10	구역외 5,490m
기정	대로	2	4	30	일반도로	주간선도로	5,250	대로2-10	대로1-1	
기정	대로	2	6	30	일반도로	국지도로	130	대로1-1	교통광장16	
기정	대로	2	7	30	일반도로	국지도로	98	광로2-3	신창원역	
기정	대로	2	8	30	일반도로	보조간선도로	2,270	대로1-2	중로2-7	
기정	대로	2	10	30	일반도로	보조간선도로	1,300	광로2-3	대로2-2	
기정	대로	2	13	30	일반도로	주간선도로	3,019	대로2-8	5호광장	구역외 2,992m
기정	대로	3	1	25	일반도로	보조간선도로	3,820	광로2-3	중로2-129	구역외 3,410m
기정	대로	3	2	25	일반도로	보조간선도로	740	대로2-1	대로2-3	
기정	대로	3	3	25	일반도로	국지도로	1,200	대로2-4	중로1-70	
기정	대로	3	4	25	일반도로	국지도로	650	대로2-4	대로2-2	
기정	대로	3	5	25	일반도로	보조간선도로	8,215	대로1-3	대로1-3	구역외 860m
기정	대로	3	6	25~33	일반도로	보조간선도로	2,317	광로2-3	의창구 내리동 산47-2	구역외 664m
기정	대로	3	7	25	일반도로	주간선도로	1,640	광로2-3	중로1-32	구역외 33m
기정	대로	3	8	25	일반도로	국지도로	5,215	교통광장15	대로3-17	구역외 2,730m
기정	대로	3	9	25	일반도로	국지도로	1,765	광로2-3	성산구 성산동 518도	
기정	대로	3	10	25	일반도로	국지도로	550	대로2-2	중로1-33	
기정	대로	3	11	25	일반도로	국지도로	335	광로2-3	대로3-22	
기정	대로	3	12	25	일반도로	국지도로	280	광로2-3	대로3-22	
기정	대로	3	13	25	일반도로	국지도로	720	대로3-22	중로2-7	
기정	대로	3	14	25	일반도로	국지도로	950	대로3-22	중로2-7	
기정	대로	3	15	25	일반도로	국지도로	1,780	대로1-2	중로1-3	구역외 1,297m
기정	대로	3	17	25	일반도로	국지도로	900	대로2-3	창원대학교 의창구 퇴촌동 169	구역외 675m
기정	대로	3	18	25	일반도로	국지도로	562	대로3-8	대로3-1	
기정	대로	3	19	25	일반도로	국지도로	1,885	광로2-3	교통광장32	
기정	대로	3	20	25	일반도로	국지도로	972	대로3-5	성산구 소로1-89	
기정	대로	3	22	25~32	일반도로	국지도로	3,100	대로2-3	대로2-8	구역외 632m (일부선형변경)
기정	대로	3	25	25	일반도로	보조간선도로	1,200	광로2-3	대로2-3	구역외 1,040m
기정	대로	3	31	25~28	일반도로	보조간선도로	916	광로2-3	중로1-89	구역외 635m
기정	대로	3	46	25	일반도로	보조간선도로	315	대로2-9	대로3-1	구역외 245m

# 경 남 공 보

제2645호

2023. 12. 7.(목)

구분	규모				사용 형태	기능	연장 (m)	기 점	종 점	비 고
	등급	류별	번호	폭원(m)						
기정	대로	3	49	26	일반도로	보조간선도로	723	대로2-1	대로2-8	구역외 80m
기정	대로	3	130	25	일반도로	국지도로	158	대로3-22	경관녹지253	
기정	중로	1	3	20	일반도로	국지도로	190	대로3-15	중로1-78	
기정	중로	1	4	20~25	일반도로	국지도로	2,250	광로2-3	대로2-3	구역외 1,670m
기정	중로	1	5	20	일반도로	국지도로	1,820	대로3-1	대로2-1	구역외 1,380m
기정	중로	1	7	20	일반도로	국지도로	350	대로2-3	중로1-5	
기정	중로	1	8	20	일반도로	국지도로	1,160	중로1-25	중로2-7	
기정	중로	1	16	20	일반도로	국지도로	235	대로3-6	차룡동 철도변 의창구 팔용동 517도	
기정	중로	1	22	20	일반도로	국지도로	1,460	광로2-3	대로2-1	구역외 1,040m
기정	중로	1	24	20	일반도로	국지도로	676	대로3-13	대로3-12	
기정	중로	1	27	20	일반도로	국지도로	137	대3-31	장례식장1	
기정	중로	1	28	20	일반도로	보조간선도로	892	광로3-3	중로1-29	
기정	중로	1	29	20	일반도로	보조간선도로	1,450	대로2-1	대로3-8	구역외 130m
기정	중로	1	30	14~20	일반도로	보조간선도로	417	대로3-22	중로1-31	
기정	중로	1	31	20	일반도로	보조간선도로	1,700	중로1-35	중로2-15	구역외 295m
기정	중로	1	33	20	일반도로	보조간선도로	2,905	대로1-3	대로2-10	
기정	중로	1	34	20~25	일반도로	보조간선도로	1,550	광로2-3	대로2-3	구역외 1,340m
기정	중로	1	35	20	일반도로	집산도로	800	대로2-1	중로1-34	구역외 425m
기정	중로	1	38	20	일반도로	집산도로	605	대로2-3	대로3-25	구역외 285m
기정	중로	1	39	20	일반도로	국지도로	357	중로1-38	중로1-2	구역외 220m
기정	중로	1	42	20	일반도로	보조간선도로	1,051	대로2-2	성산구 소로1-74	
기정	중로	1	48	20	일반도로	보조간선도로	532	중로3-25	중로2-122	
기정	중로	1	49	20	일반도로	보조간선도로	380	중로1-48	교통광장79	
기정	중로	1	52	20	일반도로	집산도로	420	외동 대3-8 외동 501-1도	상남 대3-1 상남 501-3도	
기정	중로	1	54	20	일반도로	집산도로	169	대로2-2	경관녹지181	구역외 126m
기정	중로	1	55	20~28	일반도로	보조간선도로	1,494	대로2-1	대로2-8	구역외 164m
기정	중로	1	56	20	일반도로	국지도로	760	대로2-3	중로1-34	
기정	중로	1	70	20	일반도로	국지도로	1,369	대3-3	창원묘지공원	구역외 1,311m
기정	중로	1	73	20	일반도로	국지도로	203	광로2-3	중로2-22	
기정	중로	1	76	20~23	일반도로	집산도로	423	중로1-11	의창구 소로2-616	
기정	중로	1	79	18~21	일반도로	국지도로	990	광2-3	성산구 성주동 24-2	
기정	중로	1	80	20~28	일반도로	국지도로	825	대로2-1	중로1-34	구역외 335m

# 경 남 공 보

제2645호

2023. 12. 7.(목)

구분	규모				사용 형태	기능	연장 (m)	기 점	종 점	비 고
	등급	류별	번호	폭원(m)						
기정	중로	1	83	18~21	일반도로	집산도로	115	중로1-42	중로2-39	
기정	중로	1	84	20	일반도로	국지도로	467	광로2-3	완충녹지13	
기정	중로	1	90	23	일반도로	집산도로	627	대로3-49	중로1-55	
기정	중로	1	91	20	일반도로	국지도로	90	대로3-6	중로2-10	
기정	중로	1	95	23	일반도로	집산도로	489	대로3-49	중로1-55	
기정	중로	1	96	20	일반도로	집산도로	130	대로2-8	중로1-90	
기정	중로	1	243	20~23	일반도로	국지도로	351	성산구 소로1-15	중로2-22	
기정	중로	1	244	23.5	일반도로	보조간선도로	145	상복동 479	중로3-299	
기정	중로	1	245	19~22	일반도로	보조간선도로	653	남지동 791-9	중로3-299	
기정	중로	2	4	15	일반도로	국지도로	940	대로2-1	중로1-4	
기정	중로	2	7	15	일반도로	국지도로	2,105	대로2-8	중로2-24	
기정	중로	2	9	15~21	일반도로	국지도로	1,400	중로1-4	대로3-25	
기정	중로	2	10	15	일반도로	국지도로	1,400	광로2-3	대로2-10	
기정	중로	2	21	15	특수도로 (교가도로)	보조간선도로	710	대로2-3	대로1-1	
기정	중로	2	22	15	일반도로	국지도로	1,787	중로1-73	중로1-34	
기정	중로	2	23	15	일반도로	국지도로	575	대로3-6	중로2-24	
기정	중로	2	24	15	일반도로	국지도로	1,625	광로2-3	대로3-6	
기정	중로	2	25	15	일반도로	국지도로	557	중로2-23	중로2-24	
기정	중로	2	26	15	일반도로	국지도로	143	광로2-2	철도9	
기정	중로	2	27	15	일반도로	국지도로	1,330	중로2-10	중로2-10	
기정	중로	2	28	15	일반도로	국지도로	101	대로3-6	중로2-51	
기정	중로	2	33	18	일반도로	보조간선도로	1,142	대로2-4	대로1-1	
기정	중로	2	40	15~18.5	일반도로	국지도로	482	중로1-22	대로3-1	
기정	중로	2	41	16	일반도로	집산도로	658	광로2-3	대로2-4	
기정	중로	2	42	16	일반도로	집산도로	658	광로2-3	대로2-4	
기정	중로	2	43	18~23	일반도로	집산도로	1,288	중로2-5	성산구 소로2-195	
기정	중로	2	45	15	일반도로	보조간선도로	4,050	대로2-10	대로3-7	
기정	중로	2	49	15	일반도로	집산도로	190	광로2-3	중로2-24	
기정	중로	2	50	15	일반도로	국지도로	220	대로3-6	의창구 팔용동 2-1	
기정	중로	2	51	15	일반도로	국지도로	520	대로3-6	중로2-50	
기정	중로	2	52	15	일반도로	국지도로	369	대로2-2	성산구 소로1-81	
기정	중로	2	53	15	일반도로	국지도로	420	광로2-3	중로2-7	

# 경 남 공 보

제2645호

2023. 12. 7.(목)

구분	규모				사용 형태	기능	연장 (m)	기 점	종 점	비 고
	등급	류별	번호	폭원(m)						
기정	중로	2	64	15	일반도로	국지도로	413	광로2-3	성산구 소로3-34	구역외 255m
기정	중로	2	88	17~20	일반도로	국지도로	520	중로1-35	중로1-80	
기정	중로	2	89	15	일반도로	국지도로	428	중로1-84	중로1-82	구역외 365m
기정	중로	2	122	15	일반도로	집산도로	113	중로1-48	성산구 소로1-66	
기정	중로	2	130	17	일반도로	국지도로	730	중로1-95	중로1-90	
기정	중로	2	131	17	일반도로	집산도로	520	대로3-49	대로3-49	
기정	중로	2	132	15	일반도로	집산도로	196	대로3-19	소공원80	구역외 180m
기정	중로	2	133	15~20	일반도로	집산도로	228	대로3-19	중로3-74	구역외 191m
기정	중로	2	381	19	일반도로	보조간선도로	648	중로 3-299	완암동 241	
기정	중로	2	382	18	일반도로	집산도로	642	중로 1-245	중로 1-245	
기정	중로	2	A	15	일반도로	집산도로	61	중로3-299	소로1-95	
기정	중로	3	1	12	일반도로	국지도로	810	대로2-2	성산구 소로2-326	구역외 140m
기정	중로	3	2	12	일반도로	국지도로	670	대로2-2	성산구 소로2-321	구역외 20m
기정	중로	3	10	12~20	일반도로	집산도로	784	중로1-29	중로2-22	
기정	중로	3	25	12	일반도로	국지도로	117	중로1-48	성산구 성주동 545-4	
기정	중로	3	26	12	일반도로	국지도로	340	중로3-27	중로1-48	
기정	중로	3	27	12~15	일반도로	국지도로	365	중로1-48	중로1-49	
기정	중로	3	39	12	일반도로	국지도로	106	대로3-5	성산구 신촌동 66-6	
기정	중로	3	43	14	일반도로	국지도로	61	중로1-55	경관녹지181	
기정	중로	3	46	14	일반도로	국지도로	241	대로3-49	중로1-96	
기정	중로	3	47	14	일반도로	국지도로	90	대로2-8	중로2-131	
기정	중로	3	99	12	일반도로	국지도로	135	중로1-80	학교163 문성고등학교	
기정	중로	3	100	12~22	일반도로	국지도로	364	중로2-22	중로3-10	
기정	중로	3	299	12.5~19	일반도로	보조간선도로	1,259	중로 1-245	중로 2-381	
기정	중로	3	300	14	일반도로	집산도로	90	중로 2-382	소로 3-135	
기정	중로	3	320	13	일반도로	국지도로	70	대로 3-15	소로 1-192	창원시 고시 제2023-58호 (2023.03.30) 반영
기정	소로	1	89	10	일반도로	집산도로	4,820	대로3-20	성산구 귀산동 574-5	구역외 3,872m
기정	소로	1	94	10	일반도로	집산도로	389	중로 2-381	중로 2-381	
기정	소로	1	95	10	일반도로	집산도로	99	중로 2-A	상복동 산15-12	

# 경 남 공 보

제2645호

2023. 12. 7.(목)

구분	규모				사용 형태	기능	연장 (m)	기 점	종 점	비 고
	등급	류별	번호	폭원(m)						
기정	소로	2	348	8	일반도로	집산도로	16	중로 1-245	남지동 93-14	
기정	소로	2	349	8	일반도로	국지도로	56	중로2-381	철도시설 9	
기정	소로	3	132	6	일반도로	국지도로	10	소로 1-94	완암동 273-3	
기정	소로	3	133	6	일반도로	국지도로	58	중로 1-244	상북동 453-3	
기정	소로	3	134	6	일반도로	국지도로	8	소로 3-133	상북동 453-2	
기정	소로	3	A	6	일반도로	국지도로	23	소로1-94	산10-69	
기정	소로	3	135	4	일반도로	국지도로	321	중로 3-300	중로 2-382	
기정	소로	3	136	4	보행자도로	국지도로	113	중로 2-382	소로 1-95	
기정	소로	3	137	4	보행자도로	국지도로	108	중로 1-245	중로 2-382	

2) 철도계획(변경없음)

구분	번호	명 칭	연장(km)	시 점	종 점	비 고
기정	9	진해선 (일반철도)	11.6	창원역	천선동	

3) 항만계획(변경없음)

- 가) 안 벽 : 1,470m(20,000톤급 7선좌)
- 나) 호 안 : 1,986m
- 다) 준 설 : 4,000천㎡
- 라) 화물보관 및 처리시설

구분	명 칭	위 치	면 적(㎡)			비 고
			기 정	변 경	변경후	
기정	화물보관 및 처리시설	적현동 일원	130,718.5	-	130,718.5	

마) 항만시설

구분	번호	시 설 명	위 치	면 적(㎡)	비 고
합계				10,458	구역외 6,960.12㎡
기정	1	항만시설 (항만시설)	성산구 적현동 일원 (귀곡동 576-4)	9,690	구역외 6,400㎡
기정	2	항만시설 (항만시설)	성산구 신촌동 66-9일원	768	구역외 560.12㎡

4) 용수계획(변경없음)

- 가) 시설용량
  - 본포취수장 : 285,000톤/일(공업용수 : 210,000톤/일, 생활용수 : 75,000톤/일)



# 경 남 공 보

제2645호

2023. 12. 7.(목)

## 나) 시설조서

구분	번호	시설의 세 분	시 설 명	위 치	면 적(m <sup>2</sup> )			비 고
					기 정	변 경	변 경 후	
합계					83,150.7	-	83,150.7	구역외 325m <sup>2</sup>
기정	4	배수지	두대배수지	성산구 두 대동 산54-1임	2,800	-	2,800	구역외 325m <sup>2</sup>
기정	5	배수지	외동배수지	성산구 내동 산27-10임	6,255	-	6,255	
기정	6	배수지	가음정배수지	성산구 가음정동 산59-1수 일원	5,600	-	5,600	
기정	14	배수지	명곡배수지	의창구 명서동 511-3	17,893.7	-	17,893.7	
기정	15	배수지	불곡배수지	성산구 사파동 151일원	32,186.2	-	32,186.2	
기정	26	가압장	불곡가압장	성산구 사파동 149	6,233.3	-	6,233.3	
기정	56	배수지	중동배수지	의창구 중동 183일원	10,505.5	-	10,505.5	사화근린 공원중복 (3,970.5m <sup>2</sup> )
기정	65	가압장	남산가압장	성산구 가음동 28공	1,205	-	1,205	완충녹지8 중복(1,205m <sup>2</sup> )
기정	A	가압장	남지가압장	성산구 남지동 351-3	472	-	472	

## 5) 하천계획(변경없음)

구분	번호	시 설 명	위 치	폭원(m)	연장(m)	면적(m <sup>2</sup> )	비 고
합계					48,033	2,381,543.5	
기정	1	창 원 천 (지방2급하천)	성산구 양곡동 ~의창구 봉림동	35~90	5,830	379,400	구역외 연장:3,340m 면적:120,265m <sup>2</sup>
기정	2	남 천 (지방2급하천)	성산구 양곡동 ~성산구 남산동	35~90	9,200	1,123,130.4	
기정	14	하 남 천 (지방2급하천)	의창구 도계동 435 ~의창구 명서동 502-11	20~30	3,400	85,000	구역외 연장:3,370m 면적:84,380m <sup>2</sup>
기정	18	내 동 천 (지방2급하천)	의창구 중동 321 ~의창구 팔용동 518	15~50	4,945	176,138.9	구역외 연장:650m 면적:13,740m <sup>2</sup>
기정	19	남 산 천 (지방2급하천)	성산구 불모산동 239 ~성산구 남산동 603	30~100	3,500	227,500	
기정	22	토 월 천 (소하천)	성산구 외동 852 ~의창구 신월동 502-2	15~30	3,300	90,800	구역외 연장:2,557m 면적:80,449m <sup>2</sup>
기정	23	가 음 정 천 (지방2급하천)	성산구 대방동 394-2 ~성산구 가음정동 392	15~30	2,800	77,000	구역외 연장:1,965m 면적:54,240m <sup>2</sup>
기정	25	소 계 천 (지방2급하천)	의창구 소계동 756 ~의창구 팔용동 503-2	8~28	2,843	26,934.2	구역외 연장:1,643m 면적:7,887m <sup>2</sup>

# 경 남 공 보

제2645호

2023. 12. 7.(목)

구분	번호	시 설 명	위 치	폭원(m)	연장(m)	면적(m <sup>2</sup> )	비 고
기정	27	창 곡 천 (소하천)	성산구 웅남동 71 ~성산구 신촌동 90	6~10	700	5,600	
기정	29	내동소하천 (소하천)	성산구 내동 453 ~성산구 내동 453	18	560	10,080	
기정	30	완 암 천 (지방2급하천)	성산구 성산동 525 ~성산구 웅남동 68	15	1,320	19,800	
기정	31	상 복 천 (지방2급하천)	성산구 성산동 525 ~성산구 성산동 525	15~35	1,455	24,810	
기정	33	성 산 천 (소하천)	성산구 성산동 517 ~경관녹지(260)	6~15	1,350	17,110	
기정	34	남 지 천 (소하천)	(웅남동)진해선철도 ~남천	20	970	19,400	
기정	35	안 민 천 (지방2급하천)	성산구 성주동 518-2 ~성산구 성주동 518-1	12	920	11,040	
기정	36	양 곡 천 (지방2급하천)	성산구 양곡동 산25-21 ~성산구 신촌동 82-1	12~35	2,400	51,900	구역외 연장:300m 면적:4,500m <sup>2</sup>
기정	37	신 촌 천 (소하천)	성산구 신촌동 499 ~성산구 신촌동 83	12~20	1,750	28,000	
기정	38	반 월 천 (소하천)	성산구 신촌동 191 ~성산구 신촌동 191	10	410	4,100	
기정	39	월 립 천 (소하천)	성산구 신촌동 193 ~성산구 신촌동 193	10	380	3,800	

6) 학교시설계획(변경없음)

구분	번호	시 설 의 세 분	시 설 명	위 치	면 적 (m <sup>2</sup> )			비 고
					기 정	변 경	변 경 후	
합계					1,346,097.4	-	1,346,097.4	
기정	14	대학	창원문성대학	의창구 두대동 196	189,938.0	-	189,938.0	
기정	15	중·고등학교	창원남중·고등학교	성산구 외동 257-7	32,588.0	-	32,588.0	
기정	32	대 학 교	창원대학교	창원시 퇴촌동, 용동 일원	695,863.0	-	695,863.0	
기정	75	고등학교	상남고등학교	성산구 가음정동 751-1	16,990.0	-	16,990.0	
기정	76	중 학 교	상남중학교	성산구 가음정동 704-3	15,629.0	-	15,629.0	
기정	159	대학교	한국폴리텍Ⅶ 대학	성산구 내동 92-1	106,129.7	-	106,129.7	
기정	162	고등학교	창원여자 고등학교	성산구 중앙동 116	29,839.5	-	29,839.5	
기정	163	고등학교	문성고등학교	의창구 두대동 120-3	21,269.0	-	21,269.0	
기정	165	초등학교	내동초등학교	성산구 중앙동 114	14,913.7	-	14,913.7	

# 경 남 공 보

제2645호

2023. 12. 7.(목)

구분	번호	시 설 의 세 분	시 설 명	위 치	면 적 (㎡)			비 고
					기 정	변 경	변 경 후	
기정	166	중 학 교	경원중학교	성산구 중앙동 113	17,465.1	-	17,465.1	
기정	167	고등학교	경일여자 고등학교	성산구 내동 산8-1	19,117.9	-	19,117.9	
기정	168	고등학교	창원기계공업 고등학교	성산구 중앙동 109	115,913.0	-	115,913.0	
기정	178	고등학교	경일고등학교	성산구 중앙동 115	20,113.8	-	20,113.8	
기정	269	고등학교	학교	의창구 도계동 274-4	13,837.2	-	13,837.2	
기정	270	중학교	학교	의창구 중동 53	13,884.4	-	13,884.4	
기정	271	초등학교	학교	의창구 중동 53	14,106.1	-	14,106.1	
기정	277	유치원	숲유치원	성산구 중앙동 108	8,500.0	-	8,500.0	

7) 공원계획(변경)

구분	번호	공원명	시설의 세 분	위 치	면 적 (㎡)			비 고
					기 정	변 경	변 경 후	
합계					4,633,498.9	증) 10	4,633,508.9	구역외 146,334.7㎡
소계			근린공원		4,607,425.7	증) 10	4,607,435.7	구역외 146,334.7㎡
기정	2	사화공원	근린공원	의창구 사화동 산6-6 일원	1,281,444.3	-	1,281,444.3	
기정	11	용동공원	근린공원	의창구 퇴촌동 산73 일원	184,811.0	-	184,811.0	
기정	12	가음정공원	근린공원	성산구 가음정동 산77-1 일원	835,106.0	-	835,106.0	
기정	15	대상공원	근린공원	성산구 두대동 산36-10 일원	925,264.8	-	925,264.8	
기정	16	용지공원	근린공원	의창구 용호동 3 일원	325,000.0	-	325,000.0	
변경	17	삼정자공원	근린공원	성산구 남산동 산40 일원	118,761.0	증) 10	118,771.0	토지분할에 따른 면적변경
기정	20	덕정공원	근린공원	의창구 대원동 88, 89	99,703.0	-	99,703.0	
기정	41	반송공원	근린공원	성산구 반송동 산45-4 일원	612,986.0	-	612,986.0	
기정	78	근린공원	근린공원	의창구 중동 53	18,287.2	-	18,287.2	
기정	79	근린공원	근린공원	의창구 중동 53	17,810.2	-	17,810.2	
기정	81	기업사랑 공원	근린공원	성산구 가음정동 114-4 일원	63,214.2	-	63,214.2	
기정	82	창원수목원	근린공원	의창구 삼동동 147-5 일원	96,618.0	-	96,618.0	
기정	94	대원공원	근린공원	의창구 대원동 109 일원	28,420.0	-	28,420.0	
소계			문화공원		11,222.0	-	11,222.0	
기정	11	삼정자전통 놀이공원	문화공원	성산구 남산동 148	11,222.0	-	11,222.0	

# 경 남 공 보

제2645호

2023. 12. 7.(목)

구분	번호	공원명	시설의 세분	위 치	면 적(㎡)			비 고
					기 정	변 경	변경후	
소계			소공원	-	14,851.2	-	14,851.2	
기정	111	-	소공원	성산구 외동 산12 일원	6,295.2	-	6,295.2	
기정	113	-	소공원	완암동 240-2일원	3,152.0	-	3,152.0	
기정	115	-	소공원	상복동 447-1 일원	2,457.0	-	2,457.0	
기정	116	-	소공원	남지동 299-1 일원	2,947.0	-	2,947.0	

8) 광장시설계획(변경없음)

구분	번호	시설의 세분	위 치	면 적(㎡)	비 고
합계				139,319.2	
기정	10	교통광장(교차점광장)	성산구 남산동 601-8 일원	23,300	
기정	15	교통광장(역전광장)	성산구 웅남동 72-6	7,000	
기정	16	교통광장(역전광장)	성산구 성주동 70-6	6,000	
기정	17	교통광장(역전광장)	의창구 차용동 70-1 일원	2,397.8	
기정	22	경관광장	의창구 팔용동 147, 207	10,335.4	구역외 5,828.3㎡
기정	30	교통광장(교차점광장)	성산구 삼정자동 235-2일원	90,286	구역외 20,050㎡

9) 운동장시설계획(변경없음)

구분	번호	시 설 명	시설의 세분	위 치	면 적(㎡)	비 고
기정	2	종합운동장	공설운동장	성산구 중앙동 1 일원	381,262.4	구역외 13,564㎡

10) 녹지시설계획(변경없음)

구분	번호	시 설 명	시설의 세분	위 치	폭 원(m)	연 장(m)	면적(㎡)	비 고
합계							1,180,639.3	구역외 면적:46,482.5㎡
기정	5	완충녹지	완충녹지	소계동 ~ 차룡동	B=15(양측)	L(상)=3,716 L(하)=1,070	62,460.0	구역외연장: (상)1,170m 면적:18,240㎡
기정	8	완충녹지	완충녹지	두대동 ~ 남산동	B(상)=150~ 210 B(하)=15	L=3,520 L=1,963	662,091.0	장기미집행시설 실효고시 반영 창원시 고시 제2020-199호 (2020.07.01.)
기정	9	완충녹지	완충녹지	두대동 ~ 반지동	B=15(양측)	L(좌)=1,346 L(우)= 700	30,690.0	

# 경 남 공 보

제2645호

2023. 12. 7.(목)

구분	번호	시 설 명	시설의 세분	위 치	폭 원(m)	연 장(m)	면적(m <sup>2</sup> )	비 고
기정	13	완충녹지	완충녹지	서상동~천선동	B=10~15	L=12,470	159,846.0	구역외연장: 300m 면적:11,530m <sup>2</sup>
기정	15	완충녹지	완충녹지	성산구 귀곡동 559-11 일원	B=15	L=918.2	13,639.5	
기정	27	완충녹지	완충녹지	성산구 성주동 171-2 일원	-	-	23,281.1	구역외 9,540.5m <sup>2</sup>
기정	37	완충녹지	완충녹지	의창구 팔용동58-3	B=15~30	-	390.0	
기정	137	경관녹지	경관녹지	의창구 용동 505번지 일원	-	-	5,846.0	구역외면적: 5,397m <sup>2</sup>
기정	181	경관녹지	경관녹지	의창구 중동 산4-1일원	-	-	80,379.7	
기정	182	경관녹지	경관녹지	의창구 중동 145	B=9.5	L=1,244	11,566.2	
기정	183	경관녹지	경관녹지	의창구 중동 304-1	B=9.5	L=574	5,241.5	
기정	184	경관녹지	경관녹지	의창구 도계동 457-2	B=10~17	L=465	5,385.3	
기정	185	경관녹지	경관녹지	의창구 중동 367	B=10	L=21	200.9	
기정	193	완충녹지	완충녹지	성산구 불모산동 350번지 일원	B=10	L=48	467.9	
기정	203	완충녹지	완충녹지	의창구 용동 351번지 일원	B=10	L=66	2,436.0	구역외연장:184m 면적:1,775m <sup>2</sup>
기정	247	경관녹지	경관녹지	의창구 중동 223-3	B=15	L=104	1,564.2	
기정	276	완충녹지	완충녹지	의창구 팔룡동 533-1 일원	B=20	196	3,889.0	
기정	277	완충녹지	완충녹지	의창구 팔룡동 528-1 일원	B=20	235	4,622.0	
기정	278	완충녹지	완충녹지	의창구 사회동 141 일원	B=15	179	2,619.0	
기정	279	완충녹지	완충녹지	의창구 사회동 산54-2 일원	B=15	275	4,188.0	
기정	253	경관녹지	경관녹지	의창구 사회동 산45임 일원	B=25	84	1,673.0	
기정	292	완충녹지	완충녹지	상복동 638-1 일원	B=10	382	3,814.0	
기정	293	완충녹지	완충녹지	상복동 419 일원	B=10	341	3,502.0	
기정	294	완충녹지	완충녹지	상복동 537-1 일원	B=10	408	4,320.0	
기정	295	완충녹지	완충녹지	상복동 74-2 일원	B=10~18	513	7,264.0	
기정	296	완충녹지	완충녹지	남지동 774-4 일원	B=13~18	293	4,557.0	
기정	297	완충녹지	완충녹지	남지동 450 일원	B=10~15	551	6,888.0	
기정	298	완충녹지	완충녹지	상복동 58-2 일원	B=10~16	50	617.0	
기정	299	완충녹지	완충녹지	상복동 산115-6 일원	B=10	50	500.0	
기정	254	경관녹지	경관녹지	완암동 295 일원	-	-	1,634.0	
기정	255	경관녹지	경관녹지	상복동 632-1 일원	-	-	3,667.0	
기정	256	경관녹지	경관녹지	상복동 453-3 일원	-	-	223.0	

# 경 남 공 보

제2645호

2023. 12. 7.(목)

구분	번호	시 설 명	시설의 세분	위 치	폭 원(m)	연 장(m)	면적(m <sup>2</sup> )	비 고
기정	257	경관녹지	경관녹지	상북동 456 일원	-	-	427.0	
기정	258	경관녹지	경관녹지	상북동 476-1 일원	-	-	288.0	
기정	260	경관녹지	경관녹지	상북동 산97-2 일원	-	-	20,930.0	
기정	261	경관녹지	경관녹지	남지동 산16 일원	-	-	27,686.0	
기정	262	경관녹지	경관녹지	남지동 346 일원	-	-	3,185.0	
기정	263	경관녹지	경관녹지	상북동 산115-6 일원	-	-	7,158.0	
기정	264	경관녹지	경관녹지	상북동 558-1일원	-	-	1,503.0	

11) 보호지구(변경없음)

가) 역사문화환경보호지구

구분	번호	지 구 명	위 치	면 적(m <sup>2</sup> )	비 고
기정	1	성산보호지구 (역사문화환경보호지구)	성산구 응남동, 외동 853-7 사	54,230	

나) 중요시설물보호지구(항만)

구분	번호	지 구 명	위 치	면 적(m <sup>2</sup> )	비 고
기정	3	적현지구	성산구 적현동, 귀현동 일원	1,077,580	

12) 경관지구(변경없음)

구분	번호	지구의 세분	지 구 명	위 치	연 장 (m)	폭 원 (m)	면 적 (m <sup>2</sup> )	비 고
합계							1,698,066.5	
기정	5	경관지구	반송지구	대로2-1호선 (창이대로변)	457	20	9,140	구역외 연장:450m 면적:8,975m <sup>2</sup>
기정	14	경관지구	창원대로지구	성산구 내동 456-17 일원	6,655	20~110	569,627	구역외 연장:890m 면적:23,610m <sup>2</sup>
기정	18	경관지구	명곡상업지구	의창구 봉곡동 37-3 일원	-	-	182,000	구역외 181,910m <sup>2</sup>
기정	34	경관지구	유통터미널지구	의창구 팔용동 35-2 일원	-	-	867,677.2	구역외 175,216.4m <sup>2</sup>
기정	52	경관지구	창원 00부대 이전 부지	의창구 중동 792 일원	-	-	69,622.3	

# 경 남 공 보

제2645호

2023. 12. 7.(목)

13) 고도지구(변경없음)

구분	번호	지 구 명	지구의 세분	위 치	면 적(m <sup>2</sup> )	고 도 제 한	비 고
기정	3	유통지구	최고고도지구	의창구 차용동 54-1 일원	741,749	최고5층이하	구역외 27,752m <sup>2</sup>

14) 특정용도제한지구(변경없음)

구분	번호	지 구 명	위 치	면 적(m <sup>2</sup> )			비 고
				기 정	변 경	변경후	
합계				668,710.8	-	668,710.8	
기정	1	삼동지구	성산구 중앙동 일부	457,503.8	-	457,503.8	
기정	2	두대지구	의창구 두대동 일부	211,207.0	-	211,207.0	

15) 자연취락지구(변경없음)

구분	번호	지 구 명	위 치	면 적(m <sup>2</sup> )	최초결정근거	비 고
기정	4	죽골지구	성산구 불모산동 320-1 일원	16,101	경상남도고시 제1999-192호 (1999.09.04.)	

16) 폐기물처리시설(변경없음)

구분	번호	시설명	시설의 세분	위 치	처리용량	면 적(m <sup>2</sup> )			비 고
						기정	변경	변경후	
합계					매 립 : 6,156,178m <sup>3</sup> 소 각 : 484톤/일 재활용 : 2,305.4톤/일	523,394.3 (구역외 333,534)	-	523,394.3 (구역외 333,534)	
기정	1	소 계	-	-	매 립 : 6,156,178m <sup>3</sup> 재활용 : 1,600.0톤/일	443,411.9 (구역외 333,534)	-	443,411.9 (구역외 333,534)	
		창원시	사업장 폐기물	성산구 적현동 185-1번지 일원	매 립 : 2,827,700m <sup>3</sup>	233,968.0 (구역외 333,534)	-	233,968.0 (구역외 333,534)	
		에코 시스템(주)	지정 폐기물	성산구 적현동 산9-5번지 일원	매 립 : 3,328,478m <sup>3</sup> 재활용 : 1,600.0톤/일	209,443.9 (구역외 148,467)	-	209,443.9 (구역외 148,467)	
기정	4	창원시	생활폐기물 소각시설 및 재활용처리시설	성산구 신촌동 123번지 일원	소 각 : 400톤/일 재활용 : 558.6톤/일	68,880.7 (구역외 20,434)	-	68,880.7 (구역외 20,434)	
기정	7	(주)창원 에너지	폐기물처리시설 및 수질오염방지시설	의창구 대원동 86-4번지 일원	소 각 : 84톤/일 재활용 : 146.8톤/일	11,101.7	-	11,101.7	

# 경 남 공 보

제2645호

2023. 12. 7.(목)

17) 가스공급시설(변경없음)

구분	번호	시설의 세분	시 설 명	위 치	면 적(m <sup>2</sup> )	비 고
합계					49,214	
기정	1	가스공급시설	창원도시가스	웅남동 55-5	36,864	
기정	2	가스공급시설	팔용도시가스	팔용동 38-1, 38-2잡	12,350	

18) 방송통신시설(변경없음)

구분	번호	시설의 세분	위 치	면 적(m <sup>2</sup> )	비 고
합계				8,507.2	
기정	2	방송통신시설	중앙동 117일원	5,223.7	
기정	4	교통방송시설	의창구 대원동 130 일원	3,283.5	

19) 교육 및 연구시설(변경없음)

구분	번호	시설의 세분	위 치	면 적(m <sup>2</sup> )	비 고
기정	1	교육시설	삼동동 242-5일원	4,730.0	

20) 전기공급시설(변경없음)

- 변전소(7개소)(변경없음)

구분	번호	시설의 세분	위 치	면 적(m <sup>2</sup> )	비 고
합계				74,578.7	구역외 1,190m <sup>2</sup>
기정	3	변 전 소	성산구 내동 452-3	26,760	
기정	4	변 전 소	성산구 성주동 28-1일원	22,600	
기정	5	변 전 소	성산구 창곡동 10일원(웅남동59)	4,450	
기정	12	송전시설	성산구 신촌동 81-8~창원시구역계	2,688.5 (5,633.5)	구역외 1,190m <sup>2</sup>
기정	13	변 전 소	성산구 신촌동 79-6	9,579.7	
기정	17	변 전 소	의창구 팔용동 41-12잡	3,500.5	
기정	20	안민변전소	성산구 성산동 49-1	5,000	

- 송전선로(8개소)(변경없음)

구분	번호	명 칭	위 치	면 적(m <sup>2</sup> )	비 고
합계				9,392	
기정	28	창원~창곡 송전선로 # 14	성산구 내동 450-1	205	
기정	29	창원~창곡 송전선로 # 13	성산구 내동 450-1	225	
기정	30	창원~창곡 송전선로 # 12	성산구 웅남동 45	218	
기정	31	창원~창곡 송전선로 # 11	성산구 웅남동 46-1	218	



# 경 남 공 보

제2645호

2023. 12. 7.(목)

구분	번호	명 칭	위 치	면 적(m <sup>2</sup> )	비 고
기정	32	창원~창공 송전선로 #10	성산구 용남동 51-3	117	
기정	33	창원~창공 송전선로 #9	성산구 창곡동 산8-9	132	
기정	A	차룡~창공 지중송전선로	의창구 팔용동 523-2 일원	4,110	
기정	40	상북~상북일반산업단지	성산구 완암동 산10-69	4,167	철탑3기

- 발전시설(3개소)

구분	번호	시설의 세분	위 치	면 적(m <sup>2</sup> )	비 고
합계				5,055.9	
기정	41	발전시설	의창구 팔용동 207	1,313.1	
기정	42	발전시설	성산구 두대동 산68-1 일원	2,469.7	
기정	43	발전시설	성산구 중앙동 506-4 일원	1,273.1	

21) 체육시설(변경없음)

구분	번호	명 칭	위 치	면 적(m <sup>2</sup> )	비 고
합계				45,606.7	
기정	1	골프연습장	두대동 386 일원	14,370	
기정	3	골프연습장	외동 502-1 일원	7,900	
기정	4	골프연습장	가음정동 산95 일원	10,666	
기정	5	골프연습장	두대동 산65 일원	12,670.7	볼링장 포함

22) 문화시설(변경없음)

구분	번호	명 칭	위 치	면 적(m <sup>2</sup> )	비 고
합계				32,810.8	
기정	1	경남도립미술관 (미술박물관)	의창구 퇴촌동 산134-1일원	19,044.5	
기정	5	문화시설	의창구 도계동 274-4	13,766.3	

23) 도서관(변경없음)

구분	번호	명 칭	위 치	면 적(m <sup>2</sup> )			비 고
				기정	변경	변경후	
합계				25,245.4	-	25,245.4	
기정	10	문화시설(공공도서관)	성산구 중앙동 112	16,000.0	-	16,000.0	
기정	11	문화시설(성산도서관)	성산구 남산동 산40-3	9,245.4	-	9,245.4	

# 경 남 공 보

제2645호

2023. 12. 7.(목)

24) 공공청사(변경없음)

구분	번호	시설의 세분	시 설 명	위 치	면 적(m <sup>2</sup> )	비고
합계					55,661.0	
기정	15	국가정보원	공공청사	성산구 양곡동 570-1일원	39,500	
기정	54	농업기술센터	공공청사	의창구 두대동 247일원	16,161.0	

25) 유수지(변경없음)

구분	도면 표시 번호	시설명	시설의 종류	위 치	면 적(m <sup>2</sup> )			비고
					기 정	변경	변경후	
합계					30,909.2	-	30,909.2	
기정	32	유수지	유수지 (저류시설)	성산구 중앙동 103번지 일원	8,844	-	8,844	
기정	41	유수지	유수지 (저류시설)	의창구 중동 183	11,849.2	-	11,849.2	
기정	42	유수지	유수지 (저류시설)	의창구 도계동 180	4,653	-	4,653	
기정	56	유수지	저류시설	상복동 441-1일원	2,797	-	2,797	
기정	57	유수지	저류시설	상복동 산115-6일원	2,766	-	2,766	

26) 주차장(변경없음)

구분	도면 표시 번호	시설명	위 치	면 적(m <sup>2</sup> )			비고
				기 정	변경	변경후	
합계				9,456	-	9,456	
기정	390	주차장	상복동 636-18 일원	3,106	-	3,106	
기정	391	주차장	상복동 산115-6 일원	2,297	-	2,297	
기정	392	주차장	남지동 779 일원	2,033	-	2,033	
기정	393	주차장	남지동 303 일원	2,020	-	2,020	

27) 종합의료시설(변경없음)

구분	도면 표시 번호	시설명	위 치	면 적(m <sup>2</sup> )			비고
				기 정	변경	변경후	
합계				130,904.5	-	130,904.5	
기정	2	창원병원	성산구 중앙동 104-1	29,604.3	-	29,604.3	
기정	6	창원경상대학교병원	성산구 성주동 146-1번지 일원	83,715	-	83,715	
기정	7	푸른병원	성산구 두대동 산22-2일원	17,585.2	-	17,585.2	

**7. 산업단지 개발을 위한 주요시설 지원계획 :** 해당없음

**8. 수용·사용할 토지·건축물 기타 물건이나 권리가 있는 경우 그 세목과 그 소유자 및 「공익사업을 위한 토지 등의 취득 및 보상에 관한 법률」 제2조 제5호의 규정에 의한 관계인의 성명·주소 :** 별첨

**9. 관련도서의 열람방법**

- 관계도서는 창원시청(도시계획과, 공원녹지과)에 두고 이해관계인에게 보입니다.  
(관계도서 게재생략)

**창원국가산업단지 개발사업[삼정자근린공원 조성사업] 실시계획(변경)**

**1. 사업의 명칭**

- 가. 종 류 : 창원국가산업단지 개발사업
- 나. 명 칭 : 삼정자근린공원 조성사업

**2. 사업시행자 성명·주소**

- 가. 성 명 : 창원시장
- 나. 주 소 : 경상남도 창원시 성산구 중앙대로 151(용호동)

**3. 사업의 목적 및 개요(변경)**

- 가. 사업 목적
  - 시민의 건전한 휴식공간 제공과 체력증진에 기여하고자 함
- 나. 사업 개요
  - 창원국가산업단지 내 삼정자근린공원 조성사업 : 25,928.0㎡ → 25,938.0㎡ 중) 10㎡

**4. 사업을 시행하고자 하는 위치 및 면적(변경)**

- 가. 위 치 : 창원시 성산구 남산동 산51번지 일원
- 나. 면 적 : 25,928.0㎡ → 25,938.0㎡ 중) 10㎡
  - ※ 변경사유 : ▶ 창원시 고시 제2022 - 85호(2022. 4. 29.)에 따라 고시된 실시계획에 대하여 지역 주민의 체육시설(테니스장) 조성 요청을 반영하고자 함.
  - ▶ 토지분할 결과반영

**5. 사업시행방법 및 시행기간(변경)**

- 가. 시행방법 : 공영개발
- 나. 시행기간
  - 기 정 : 2022. 04. 29. ~ 2023. 12. 31.
  - 변 경 : 2022. 04. 29. ~ 2025. 12. 31.

## 6. 토지이용계획(변경)

### ■ 토지이용계획 정정

구 분	시설면적(㎡)			구성비(%)	비 고
	기정	변경	변경후		
총 면 적	25,928	-	25,928	100.0	
공 원 시 설	3,786	증) 6,292	10,078	38.9	
조 경 시 설	1,400	증) 6,576	7,976	30.8	
운 동 시 설	478	-	478	1.8	
도 로 및 광 장	1,908	감) 284	1,624	6.3	
녹 지	22,142	감) 6,292	15,850	61.1	

※ 창원시 고시 제2022-85호(2022.04.29.)로 고시된 「창원국가산업단지 개발계획 변경 및 개발사업[삼정자 근린공원 조성사업] 사업시행자지정, 실시계획 승인 및 지형도면 고시」 시 실시계획 인가 부지의 토지이용계획 면적 오류 정정

### ■ 토지이용계획 변경

구 분	시설면적(㎡)			구성비(%)	비 고
	기정	변경	변경후		
총 면 적	25,928	증) 10	25,938	100.0	
공 원 시 설	10,078	증) 281	10,359	39.9	
조 경 시 설	7,976	감) 2,474	5,502	21.2	
운 동 시 설	478	증) 1,956	2,434	9.4	
편 의 시 설	-	증) 1,271	1,271	4.9	
도 로 및 광 장	1,624	감) 472	1,152	4.4	
녹 지	15,850	감) 271	15,579	60.1	

## 7. 도시관리계획 결정에 대한 「국토의 계획 및 이용에 관한 법률 시행령」 제25조

제5항 각호의 사항

가. 도시계획시설 결정(변경)조서

1) 공 원

(가) 공원 결정(변경)조서

구분	도면표시 번호	공원명	공원의 종류	위 치	면적(㎡)			최 초 결정일	비고
					기 정	변 경	변경후		
변경	17	삼정자 공원	근린 공원	성산구 남산동 산40 일원	118,761	증)10	118,771	건설부고시 제1977-70호 (1977.04.18.)	기조성 포함

# 경 남 공 보

제2645호

2023. 12. 7.(목)

□ 공원 변경사유서

도면표시 번호	공원명	변경내용	변경사유
17	삼정자공원	·공원면적 변경 - 면적 : 118,761.0㎡ → 118,771.0㎡ 증) 10.0㎡	·토지분할 결과반영

나. 삼정자공원 조성계획 결정(변경)조서

1) 조성계획 총괄조서

구분	시설면적(㎡)			구성비 (%)	비고
	기정	변경	변경후		
총 면 적	118,761	증) 10	118,771	100.0	
공원시설	29,020	증) 281	29,301	24.7	
조경시설	20,542	감) 2,474	18,068	15.2	
유희시설	289	-	289	0.2	
운동시설	1,635	증) 1,956	3,591	3.0	
교양시설	76	-	76	0.1	
편의시설	121	증) 1,271	1,392	1.2	
도로 및 광장	6,357	감) 472	5,885	5.0	
녹 지	89,741	감) 271	89,470	75.3	

※ 기정은 창원시 고시 제2022-85호(2022.04.29.)로 고시된 「창원국가산업단지 개발계획 변경 및 개발사업 [삼정자근린공원 조성사업] 사업시행자지정, 실시계획 승인 및 지형도면 고시」에 근거함

□ 공원 조성계획 변경사유서

도면표시 번호	공원명	변경내용	변경사유
17	삼정자 공원	· 공원조성계획 변경 - 조경시설 : 20,542.0㎡ → 18,068.0㎡ 감) 2,474.0㎡ - 운동시설 : 1,635.0㎡ → 3,591.0㎡ 증) 1,956.0㎡ - 편익시설 : 121.0㎡ → 1,392.0㎡ 증) 1,271.0㎡ - 도로 및 광장 : 6,357.0㎡ → 5,885.0㎡ 감) 472.0㎡ - 녹 지 : 89,741.0㎡ → 89,470.0㎡ 감) 271.0㎡	· 공원내 테니스장(운동시설), 주차장, 화장실, 사무실(편익시설) 조성계획 반영 및 이에 따른 조경시설, 도로 및 녹지면적 변경

2) 조성계획 세부시설조서(변경)

기능	구분	시설 번호	시설명	위치	부지면적 (㎡)	건축면적		비고
						바닥면적	연면적	
계	기정	총면적			118,761	56	56	
	변경				118,771	200	200	

# 경 남 공 보

제2645호

2023. 12. 7.(목)

기능	구분	시설 번호	시설명	위치	부지면적 (㎡)	건축면적		비고
						바닥면적	연면적	
조경시설	기정	소계			20,542	-	-	
	변경				18,068	40	40	
	기정	1-7	쉼터	삼정자동144-1일원	184	-	-	
	기정	1-8	기념식수존	삼정자동144-1일원	5,096	-	-	
	기정	1-9	쉼터	삼정자동144-1일원	27	-	-	
	기정	1-10	관상용식수대	남산동251-2일원	13,627	-	-	
	변경	1-10	관상용식수대	남산동251-2일원	12,265	-	-	
	기정	1-11	쉼터	남산동251-2일원	87	-	-	
	기정	1-12	쉼터	남산동251-2일원	73	-	-	
	기정	1-13	쉼터	남산동251-2일원	48	-	-	
	폐지	1-14	쉼터	남산동247-2일원	113	-	-	
	기정	1-15	쉼터	남산동683-1일원	113	-	-	
	폐지	1-16	초화원	남산동산52일원	1,174	-	-	
	신설	1-17	쉼터	남산동246-1일원	175	40	40	
	운동시설	기정	소계			1,635	-	-
변경		3,591				-	-	
기정		3-10	농구장	삼정자동144-1일원	598	-	-	
기정		3-11	족구장	삼정자동144-1일원	392	-	-	
기정		3-12	체력단련시설	삼정자동144-1일원	46	-	-	
기정		3-13	체력단련시설	남산동251-2일원	50	-	-	
기정		3-14	체력단련시설	남산동251-2일원	71	-	-	
기정		3-15	체력단련시설	남산동693-1일원	89	-	-	
변경		3-15	체력단련시설	남산동683-4일원	71	-	-	
기정		3-16	체력단련시설	남산동산44일원	389	-	-	
신설	3-17	테니스장	남산동246일원	1,974	-	-		
교양시설	기정	소계			76	-	-	
	기정	4-4	야외무대	삼정자동144-1일원	76	-	-	
편익시설	기정	소계			121	56	56	
	변경				1,392	160	160	
	기정	5-5	화장실	삼정자동144-1일원	73	21	21	
	기정	5-6	화장실	삼정자동576일원	48	35	35	
	신설	5-7	화장실	남산동682일원	67	45	45	
	신설	5-8	샤워실	남산동682일원	86	50	50	
	신설	5-9	관리실	남산동682일원	30	9	9	
	신설	5-10	주차장	남산동247-2일원	1,088	-	-	

# 경 남 공 보

제2645호

2023. 12. 7.(목)

기능	구분	시설 번호	시설명	위치	부지면적 (㎡)	건축면적		비고
						바닥면적	연면적	
도로 및 광장	기정	소계			6,357	-	-	
	변경				5,885	-	-	
	기정	6-1	진입광장	삼정자동144-1일원	310	-	-	
	기정	6-2	중앙광장	삼정자동144-1일원	1,257	-	-	
	기정	6-3	진입광장	삼정자동576-6일원	105	-	-	
	폐지	6-4	잔디광장		313	-	-	
	기정		도로	전지역	4,372	-	-	
	변경			전지역	4,213	-	-	
유희시설	기정	소계			289	-	-	
	기정	7-1	어린이놀이터	삼정자동144-1일원	289	-	-	
녹지	기정	소계		전지역	89,741	-	-	
	변경			전지역	89,470	-	-	

### 3) 도로계획 세부시설조서(변경)

구분	등급	류별	도로 번호	폭 원 (m)	연 장 (m)	면적 (㎡)	기능	기 점	종 점	비 고
기정	합 계				2,190	4,372				
변경					2,064	4,213				
기정	소 로 소 계				1,021	2,474				
변경					969	2,389				
기정	소로	3	21	3	57	171	진입로	1-7 쉼터	6-2 중앙광장	
기정	소로	3	22	3	54	162	진입로	6-1 광장	6-2 중앙광장	
기정	소로	3	23	3	2	6	진입로	소로 3-21	3-10 농구장	
기정	소로	3	24	3	2	6	진입로	소로 3-21	3-11 족구장	
기정	소로	3	27	2	14	28	진입로	구역계	소로 3-30	
기정	소로	3	28	2	12	24	진입로	구역계	소로 3-30	
기정	소로	3	29	2	11	22	진입로	구역계	소로 3-30	
기정	소로	3	30	3	305	927	산책로	6-3 진입광장	소로 3-30	
기정	소로	3	31	2	29	58	산책로	소로 3-30	소로 3-30	
기정	소로	3	32	2	67	134	산책로	소로3-31	소로3-30	
기정	소로	3	33	2	10	20	산책로	소로 3-30	소로 3-32	
폐지	소로	3	34	2	91	182	진입로	소로 3-30	구역계	
기정	소로	3	35	2	191	382	산책로	소로 3-34	1-15쉼터	
변경	소로	3	35	2	232	470	산책로	소로 3-34	소로 3-30	
폐지	소로	3	36	2	40	80	산책로	소로 3-34	1-14 쉼터	
폐지	소로	3	37	2	16	32	산책로	1-14 쉼터	소로 3-35	

# 경 남 공 보

제2645호

2023. 12. 7.(목)

구분	등급	류별	도로 번호	폭 원 (m)	연 장 (m)	면적 (㎡)	기능	기 점	종 점	비 고
기정	소로	3	38	2	76	152	산책로	1-14 쉽터	1-15 쉽터	
변경	소로	3	38	2	71	147	산책로	1-14 쉽터	소로 3-41	
기정	소로	3	39	2	29	58	진입로	소로 3-38	구역계	
기정	소로	3	40	2	15	30	진입로	1-15 쉽터	구역계	
신설	소로	3	41	2	56	116	진입로	소로 3-35	구역계	
신설	소로	3	42	3	3	10	진입로	3-17 테니스장	구역계	
기정	세 로 소 계				1,169	1,898				
변경					1,095	1,824				
기정	세로	2	1	2.5	204	510	산책로	소로 3-22	1-7 쉽터	
기정	세로	2	2	2.5	190	475	산책로	소로 3-22	1-7 쉽터	
기정	세로	2	3	2.5	3	7.5	진입로	세로 2-1	7-1어린이놀이터	
기정	세로	2	4	2.5	3	7.5	진입로	세로 2-1	3-10 농구장	
기정	세로	2	5	1	63	63	진입로	구역계	6-2 중앙광장	
기정	세로	2	6	1	44	44	진입로	구역계	6-2 중앙광장	
기정	세로	2	7	1.5	194	290	산책로	세로 2-1	1-7 쉽터	
기정	세로	2	8	1	15	15	진입로	구역계	1-7 쉽터	
기정	세로	2	9	1	22	22	산책로	세로 2-8	세로 2-7	
기정	세로	2	10	2.5	22	55	진입로	구역계	세로 2-1	
기정	세로	2	11	1	14	14	진입로	세로 2-1	6-2 중앙광장	
폐지	세로	2	12	1	56	56	산책로	소로 3-34	소로 3-37	
폐지	세로	2	13	1	18	18	산책로	소로 3-37	소로 3-38	
기정	세로	2	14	1	272	272	산책로	소로 3-35	소로 3-35	
기정	세로	2	15	1	49	49	산책로	세로 2-14	세로 2-14	

**8. 수용·사용할 토지·건축물 기타 물건이나 권리가 있는 경우 그 세목과 그 소유자 및 「공익사업을 위한 토지 등의 취득 및 보상에 관한 법률」 제2조 제5호의 규정에 의한 관계인의 성명·주소 : 별첨**

**9. 관계도서의 열람방법**

- 관계도서는 창원시(도시계획과, 공원녹지과)에 두고 이해관계인에게 보입니다.  
(관계도서 게재생략)

**[별첨]** 사용 또는 수용할 토지 및 소유권 이외의 권리자 조서

- 삼정자근린공원 조성사업

번호	위 치			지적면적 (㎡)	편입면적 (㎡)	토 지 소 유 자		재산권	비고
	주 소	지 번	지 목			성 명	주 소		
1	남산동	140	도	4,887.0	238.0	창원시			



# 경 남 공 보

제2645호

2023. 12. 7.(목)

번호	위 치			지적면적 (㎡)	편입면적 (㎡)	토 지 소 유 자		재산권	비고
	주 소	지 번	지 목			성 명	주 소		
2	남산동	239-2	답	272.0	272.0	국(국토교통부)		70/1,296	
						창원시		12,260/12,960	
3	남산동	244	과	1,406.0	1,406.0	창원시			
4	남산동	245	답	270.0	270.0	창원시			
5	남산동	246	답	1,635.0	1,635.0	창원시			
6	남산동	246-1	답	1.0	1.0	창원시			
7	남산동	246-2	답	4.0	4.0	창원시			
8	남산동	247-1	답	193.0	193.0	창원시			
9	남산동	247-2	답	1,384.0	1,384.0	창원시			
10	남산동	248	답	186.0	186.0	국(국토교통부)			
11	남산동	248-1	답	649.0	337.0	국(국토교통부)			
12	남산동	682	답	895.0	895.0	창원시			
13	남산동	682-2	답	102.0	102.0	창원시			
14	남산동	683-1	답	1,461.0	1,461.0	창원시			
15	남산동	683-2	철	133.0	133.0	국(국토교통부)			
16	남산동	683-4	답	1,722.0	1,722.0	창원시			
17	남산동	683-6	철	8.0	7.0	국(국토교통부)			
18	남산동	683-7	철	224.0	52.0	국(국토교통부)			
19	남산동	684	임	281.0	281.0	창원시			
20	남산동	685	전	298.0	298.0	창원시			
21	남산동	686-1	답	204.0	204.0	국(국토교통부)			
22	남산동	686-2	철	36.0	36.0	국(국토교통부)			
23	남산동	686-4	답	97.0	33.0	국(국토교통부)			
24	남산동	686-5	철	589.0	16.0	국(국토교통부)			
25	남산동	686-6	철	92.0	12.0	국(국토교통부)			
26	남산동	697-1	도	4,317.0	30.0	창원시			
27	남산동	703-3	도	14.0	14.0	창원시			
28	남산동	704-1	전	11.0	6.0	창원시			
29	남산동	1177	구	76.0	76.0	국(농림축산식품부)			
30	남산동	1188	도	162.0	28.0	국(국토교통부)			
31	남산동	1191-8	구	1,476.0	322.0	국(농림축산식품부)			
32	남산동	산44	임	4,394.0	4,394.0	창원시			
33	남산동	산44-1	도	24.0	24.0	창원시			
34	남산동	산44-2	임	1,523.0	1,523.0	창원시			
35	남산동	산44-3	도	307.0	307.0	창원시			
36	남산동	산45	도	1,198.0	547.0	창원시			

# 경 남 공 보

제2645호

2023. 12. 7.(목)

번호	위 치			지적면적 (㎡)	편입면적 (㎡)	토 지 소 유 자		재산권	비고
	주 소	지 번	지 목			성 명	주 소		
37	남산동	산45-1	도	290.0	207.0	창원시			
38	남산동	산46-1	임	48.0	48.0	창원시			
39	남산동	산46-5	임	244.0	244.0	창원시			
40	남산동	산49-1	도	829.0	84.0	창원시			
41	남산동	산51	철	64.0	64.0	창원시			
42	남산동	산52	임	1,476.0	1,476.0	창원시			
43	남산동	산52-2	임	292.0	292.0	창원시			
44	남산동	산53	임	1,637.0	1,637.0	창원시			
45	남산동	산53-1	임	545.0	545.0	창원시			
46	남산동	산54	임	397.0	397.0	창원시			
47	남산동	산55	임	198.0	198.0	창원시			
48	남산동	산56	임	496.0	496.0	창원시			
49	남산동	산57	임	992.0	992.0	창원시			
50	삼정자동	573	답	4.0	4.0	창원시			
51	삼정자동	573-3	답	46.0	46.0	창원시			
52	삼정자동	576	답	574.0	574.0	국(국토교통부)		1,270/4,360	
						창원시		3,090/4,360	
53	삼정자동	576-5	답	140.0	140.0	국(국토교통부)		1,270/4,360	
						창원시		3,090/4,360	
54	삼정자동	724-3	도	45.0	45.0	국(국토교통부)			
<b>합 계</b>				<b>38,848.0</b>	<b>25,938.0</b>				

● 창원시 고시 제2023-236호

**창원도시계획시설(달천공원) 공원조성계획 결정(변경) 및 지형도면 고시**

창원도시계획시설(달천공원)에 대하여 「국토의 계획 및 이용에 관한 법률」 제30조 및 「도시공원 및 녹지 등에 관한 법률」 제16조의2 규정에 따라 공원조성계획을 결정(변경)하고 「국토의 계획 및 이용에 관한 법률」 제32조 및 같은 법 시행령 제27조와 「토지이용규제 기본법」 제8조 및 같은 법 시행령 제7조의 규정에 따라 지형도면을 고시하니, 일반인 및 이해관계인은 관계도서를 열람하시기 바랍니다.

2023년 12월 1일

**창 원 시 장**

**1. 창원도시관리계획(시설:공원) 결정 조서**

가. 공간시설

○ 공원 결정(변경)조서

구분	도면표시 번호	공원명	시설의 세분	위 치	면 적(㎡)			최 초 결정일	비 고
					기 정	변 경	변 경 후		
변경	45	달천 공원	근린 공원	의창구 북면 외감리 산112-2번지 일원	246,291	증)395	246,686	경상남도고시 제2003-277호 (2003.10.17)	

※ 창원시 고시 제2023-135호(2023. 08. 10) 고시사항임

**2. 공원조성계획 결정 조서**

가. 공원조성계획 총괄표

○ 세부시설 총괄조서

구 분	시 설 면 적(㎡)						구 성 비 (%)	비 고
	부지면적		건축면적		연면적			
	기정	변경	기정	변경	기정	변경		
총 계	246,291	246,686	383.00	427.36	383.00	498.64	100.00	
시 설 소 계	23,858	28,080	383.00	427.36	383.00	498.64	11.4	시설율
공통시설	11,193	13,955	-	-	-	-	5.7	
휴양시설	11,515	13,565	287.00	312.60	287.00	312.60	5.5	
편익시설	1,150	560	96.00	114.76	96.00	186.04	0.2	
기 타(녹지)	222,433	218,606	-	-	-	-	88.6	

# 경 남 공 보

제2645호

2023. 12. 7.(목)

○ 공원조성계획 결정(변경) 사유서

도면표시 번 호	시설명	변경 내용	변경 사유
45	달천공원	○ 조성계획 면적변경 - 시설면적 : 23,858㎡ ⇒ 28,080㎡ (증 4,222㎡) - 건축면적 : 383.00㎡ ⇒ 498.64㎡ (증 115.64㎡) - 녹지면적 : 222,433㎡ ⇒ 218,606㎡ (감 3,827㎡)	○ 2023년 달천생활공원 사업 추진에 따른 조성계획 변경

○ 시설을 및 녹지율

구 분	합 계		시설율		녹지율	
	면적(㎡)	구성비(%)	면적(㎡)	구성비(%)	면적(㎡)	구성비(%)
기 정	246,291	100.0	23,858	9.7	222,433	90.3
변 경	246,686	100.0	28,080	11.4	218,606	88.6

나. 공원시설 조서

시설 구분	도면번호		시설명		부지면적 (㎡)			건축면적 (㎡)						층수 및 동수		비고	
	기정	변경	기정	변경	기정	변경	변경후	바닥면적			연면적			기정	변경		
								기정	변경	변경후	기정	변경	변경후				기정
총 계					246,291	증)395	246,686	383.00	증)44.36	427.36	383.00	증)115.64	498.64				
0 공통 시설	소 계				11,193	증)2,762	13,955	-	-	-	-	-	-				
	0-1	0-1	도로	도로	6,685	증)1,742	8,427	-	-	-	-	-	-			면적증가	
	0-2	0-2	주차장	주차장	4,508	증)1,020	5,528	-	-	-	-	-	-			면적증가	
1 휴양 시설	소 계				11,515	증)2,050	13,565	287.00	증)25.60	312.60	287.00	증)25.60	312.60				
	1-1	1-1	오토 캠핑장	오토 캠핑장	8,256	-	8,256	160	-	160	160	-	160	1층 /5동	1층 /5동	화장실, 샤워장, 매점, 대피소, 취사장	
	1-2	1-2	어린이 놀이마당	어린이 놀이마당	1,890	-	1,890	47	-	47	47	-	47	1층 /2동	1층 /2동	대피소, 관리동	
	1-3	1-3	휴게소	휴게소	100	-	100	-	-	-	-	-	-				
	1-4	1-4	야외 공연장	야외 공연장	854	-	854	-	-	-	-	-	-				
	1-5	1-5	방갈로	방갈로	415	-	415	80	-	80	80	-	80	1층 /4동	1층 /4동		
	-	1-6	-	숲하늘길	-	증)200	200	-	-	-	-	-	-	-	-		신설
	-	1-7	-	피크닉장	-	증)470	470	-	-	-	-	-	-	-	-		신설
	-	1-8	-	트리 하우스	-	증)300	300	-	-	-	-	-	-	-	-		신설
	-	1-9	-	쉼터1	-	증)880	880	-	증)25.60	25.60	-	증)25.60	25.60	-	1층 /1동		신설 (화장실)
	-	1-10	-	쉼터2	-	증)200	200	-	-	-	-	-	-	-	-		신설

# 경 남 공 보

제2645호

2023. 12. 7.(목)

시설 구분	도면번호		시설명		부지면적 (㎡)			건축면적 (㎡)						층수 및 동수		비고
	기정	변경	기정	변경	기정	변경	변경후	바닥면적			연면적			기정	변경	
								기정	변경	변경후	기정	변경	변경후			
2 편의 시설	소 계				1,150	감)590	560	96.00	증)18.76	114.76	96.00	증)90.04	186.04			
	2-1	2-1	만남의 광장	만남의 광장	560	-	560	66.00	증)48.76	114.76	66.00	증)120.04	186.04	1층 /1동, 2층 /1동	1층 /1동, 2층 사무소 및 화장실	초소, 관리 사무소 및 화장실
	2-2	-	화장실	-	590	감)590	-	30.00	감)30.00	-	30.00	감)30.00	-	1층 /1동	-	폐지
3 기타 시설	소 계				222,433	감)3,827	218,606	-	-	-	-	-	-			
	3-1	3-1	녹지	녹지	222,433	감)3,827	218,606	-	-	-	-	-	-			면적감소

○ 세부시설 변경사유서

도 면 표시번호		시 설 명	변 경 내 용	변 경 사 유
0-1	0-1	도 로	• 면적 증가 - 도로면적 : 6,685→8,427㎡, 증)1,742㎡	• 현황측량 반영에 따른 면적증가
0-2	0-2	주차장	• 면적 증가 - 부지면적 : 4,508→5,528㎡, 증)1,020㎡	• 주차장 확충에 따른 면적증가
-	1-6	숲하늘길	• 시설신설 - 부지면적 : 200㎡	• 숲하늘길 시설신설
-	1-7	피크닉장	• 시설신설 - 부지면적 : 470㎡	• 피크닉장 시설신설
-	1-8	트리하우스	• 시설신설 - 부지면적 : 300㎡	• 트리하우스 시설신설
-	1-9	쉼터1	• 시설신설 - 부지면적 : 880㎡ • 건축물(화장실) 신설 - 건축면적 : 25.6㎡(1층/1동)	• 쉼터1 시설신설
-	1-10	쉼터2	• 시설신설 - 부지면적 : 200㎡	• 쉼터2 시설신설
2-1	2-1	만남의 광장	• 만남의 광장 내 건축(화장실) 변경 - 기정: 66㎡(1층/2동(초소, 화장실)) - 변경: 186.04㎡(1층/1동(초소), 2층/1동 (관리사무소 및 화장실)) ▷ 초소(1층): 25㎡(변경없음) ▷ 화장실(1층):41㎡→ 관리사무소 및 화장실(2층) :161.04㎡, 증)120.04㎡	• 만남의 광장 내 건축(화장실)변경
2-2	-	화장실	• 시설폐지 - 부지면적 : 590㎡ - 건축면적 : 30㎡(1층/1동)	• 화장실 시설폐지
-	3-1	녹지	• 면적 감소 - 부지면적 : 222,433→218,606㎡, 감)3,827㎡	• 현황측량 및 시설 확충에 따른 면적감소

# 경 남 공 보

제2645호

2023. 12. 7.(목)

다. 세부 도로조서

구분	도로종류			도로제원			기능	시종점		비고
	등급	류별	번호	폭원 (m)	연장 (m)	면적 (㎡)		기점	종점	
기정	총계			-	1,769	6,685	-	-	-	
변경				-	1,769	8,427	-	-	-	
기정	소로	2	1	8	110	885	차량진입동선	외감리산158구	외감리571-7과	
기정	소로	3	1	4	60	161	주차장진입동선	외감리571-7과	외감리528-1과	
변경	소로	3	1	4	60	305	주차장진입동선	외감리571-7과	외감리528-1과	면적 정정
기정	소로	3	2	3	870	3,846	시설지간연결동선	외감리571-7과	외감리산159구	
변경	소로	3	2	3~4	870	5,079	시설지간연결동선	외감리571-7과	외감리산159구	선형 변경
기정	소로	3	3	3.5	134	292	시설지간연결동선	외감리528-1과	외감리산159구	
변경	소로	3	3	3	134	440	시설지간연결동선	외감리528-1과	외감리산159구	선형 변경
기정	산책로	-	1	2	48	73	시설지간연결동선	외감리528-1과	외감리산112-2	
기정	산책로	-	2	2~3	357	1,040	시설지간연결동선	외감리528-1과	외감리525담	
기정	산책로	-	3	3	190	388	시설지간연결동선	외감리산159구	외감리산159구	
변경	산책로	-	3	3	190	605	시설지간연결동선	외감리산159구	외감리산159구	면적 정정

○ 도로 변경사유서

변경전 도로명	변경후 도로명	변경내용	변경사유
소로3-1	소로3-1	<ul style="list-style-type: none"> <li>• 도로 면적정정</li> <li>- 도로면적 : 161→305㎡, 증)144㎡</li> </ul>	<ul style="list-style-type: none"> <li>• 도로면적 오차정정</li> </ul>
소로3-2	소로3-2	<ul style="list-style-type: none"> <li>• 선형변경 및 면적증가</li> <li>- 노선: B=3→3~4m, L=870m</li> <li>- 도로면적 : 3,846→5,079㎡, 증)1,233㎡</li> </ul>	<ul style="list-style-type: none"> <li>• 현황측량 반영에 따른 선형변경 및 면적변경</li> </ul>
산책로2	산책로2	<ul style="list-style-type: none"> <li>• 선형변경 및 면적증가</li> <li>- 노선: B=3.5→3m, L=134m</li> <li>- 도로면적 : 292→440㎡, 증)148㎡</li> </ul>	<ul style="list-style-type: none"> <li>• 현황측량 반영에 따른 도로 선형 및 면적변경</li> </ul>
산책로3	산책로3	<ul style="list-style-type: none"> <li>• 도로 면적정정</li> <li>- 도로면적 : 161→305㎡, 증)217㎡</li> </ul>	<ul style="list-style-type: none"> <li>• 도로면적 오차정정</li> </ul>

**3. 관계도서(지형도면) :** 개재생략(창원시 푸른도시사업소 공원녹지과 비치)

**4. 기타 궁금하신 사항은 창원시 푸른도시사업소 공원녹지과(☎055-225-7013)로 문의하여 주시기 바랍니다.**

● 창원시 고시 제2023-238호

**창원도시관리계획(학교) 결정(변경) 및 지형도면,  
창원도시계획시설(학교:성지여자고등학교)사업 시행자 지정 및 실시계획 인가 고시**

경상남도 고시 제1986-211호(1986. 10. 22.)로 최초 결정되고 창원시 고시 제2017-43호(2017. 2. 28.)로 창원도시계획시설 결정(변경), 지형도면 고시된 창원도시계획시설 사업의 시행을 위하여 「국토의 계획 및 이용에 관한 법률」 제86조, 제88조 및 같은 법 시행령 제96조, 제97조에 따라 작성된 『성지여자고등학교 공간혁신 개축공사』의 시행자 지정 신청 및 실시계획 인가 신청 사항에 대하여 같은 법 제91조, 같은 법 시행령 제100조 및 같은 법 시행규칙 제14조에 따라 고시하며, 실시계획에 반영된 경미한 도시관리계획 변경사항에 대하여 같은 법 제30조, 제32조 및 같은 법 시행령 제25조, 제27조 및 「토지이용규제 기본법」 제8조에 따라 창원도시관리계획(학교) 결정(변경) 및 지형도면 고시합니다.

2023년 12월 7일

창 원 시 장

1. 도시관리계획(학교) 결정(변경)

가. 학교 결정(변경) 조서

구분	도면표시 번호	시설명	시설의 종 류	위치	면적(㎡)			최 초 결정일	비고
					기정	증감	변경후		
변경	104	성지여자 고등학교	고등학교	마산합포구 완월동 206-1	20,304	48	20,352	경상남도 고시 제1986-211호 (1986. 10. 22.)	선형 변경

나. 학교 결정(변경) 사유

도면표시 번호	시 설 명	변 경 내 용	변 경 사 유
104	성지여자 고등학교	<ul style="list-style-type: none"> <li>면적증가</li> <li>A=20,304㎡→20,352㎡ (증48㎡)</li> </ul>	<ul style="list-style-type: none"> <li>대상지 남측(완월동 207-6번지) 일원 토지교환을 통한 구역 경계 정상화</li> <li>지적불부합지 조정으로 인한 지적과 학교시설 간 불일치하는 부분 조정</li> </ul>

2. 실시계획 인가 내용

가. 사업시행지의 위치 : 창원시 마산합포구 완월동 206-1 일원

# 경 남 공 보

제2645호

2023. 12. 7.(목)

나. 사업의 종류 및 명칭

- 사업의 종류 : 창원도시계획시설(학교:성지여자고등학교)사업
- 사업의 명칭 : 성지여자고등학교 공간혁신 개축공사

다. 면적 또는 규모

- 면 적 : 20,352㎡
- 규 모 : 건축면적 5,361.42㎡, 연면적 15,854.45㎡

라. 시행자의 성명 및 주소

- 성 명 : 성지여자고등학교
- 주 소 : 창원시 마산합포구 완월남로 20

마. 사업기간 : 실시계획 인가 고시일 ~ 2025. 12. 31.

바. 수용 또는 사용할 토지 또는 건물조서 및 소유권이외의 권리자 조서 : 붙임

사. 관계도서: 실음생략[성지여자고등학교(055-240-8883), 창원시청 도시계획과(055-225-4145) 비치]

**「붙임」**

수용 또는 사용할 토지 등의 세목조서

연번	소재지	지번	지목	면적(㎡)		소유자		소유권이외의 권리			비고
				지적	편입	성명	주소	성명	주소	권리내용	
1	완월동	206-1	학	19,200	19,193	학교법인 성지학원	창원시 마산합포구 오동동 107-23				
2	완월동	206-6	학	523	523	학교법인 성지학원	창원시 마산합포구 오동동 107-23				
3	완월동	206-10	종	629	629	학교법인 성지학원	창원시 마산합포구 오동동 107-23				
4	완월동	207-6	대	130	7	윤*자 외 3인	창원시 마산합포구 완월동 ***-*				
합 계				20,482	20,352						



● **창원시 공고 제2023-2468호**

**창원도시계획시설(중로3-8호선 외 3개)사업 공사완료 공고**

창원시 고시 제1996-18호(1996. 4. 20.)로 최초 결정되고 창원시 고시 제1997-56호(1997. 9. 11.)로 실시계획 고시, 창원시 고시 제2023-144호(2023. 8. 16.)로 실시계획(변경) 고시된 창원도시계획시설(중로3-8호선, 중로3-9호선, 소로2-310호선, 소로2-311호선)사업 『도시계획도로(중로3-8호선 외 3개노선) 개설공사』가 완료되어 「국토의 계획 및 이용에 관한 법률」 제98조 및 같은 법 시행령 제102조에 따라 다음과 같이 공사완료 공고합니다.

**2023년 12월 7일**

**창 원 시 장**

**1. 사업시행지의 위치 :** 창원시 성산구 안민동 347-1번지 일원

**2. 사업의 종류 및 명칭**

- 사업의 종류 : 창원도시계획시설(중로3-8호선, 중로3-9호선, 소로2-310호선, 소로2-311호선)사업
- 사업의 명칭 : 창원도시계획도로(중로3-8호선 외 3개노선) 개설공사

**3. 면적 또는 규모**

- 면 적 : 17,499㎡

**4. 시행자의 성명 및 주소**

- 성 명 : 창원시장(도시개발사업소 신도시조성과)
- 주 소 : 창원시 성산구 중앙대로 151

**5. 사업기간 :** 1997. 9. 11. ~ 2023. 12. 31.

**6. 기타 문의사항은 창원시 도시개발사업소 신도시조성과(055-225-6784) 또는 창원시 도시계획과(055-225-4145)로 하시기 바랍니다.**

● **진주시 고시 제2023-230호**

**진주도시계획시설(중로1-136호선)사업 사업시행자 지정 및 실시계획인가 고시**

진주시 초전동 일원 『진주 도시계획시설(중로1-136호선) 도로확장 개설공사』를 위한 진주도시 계획시설(중로1-136호선)사업에 대하여 「국토의 계획 및 이용에 관한 법률」 제86조에 따라 사업시행자 지정, 제88조 및 같은 법 시행령 제97조에 따라 실시계획인가하고, 같은 법 제91조 및 같은 법 시행령 제100조에 따라 아래와 같이 고시합니다.

2023년 12월 7일

진 주 시 장

1. **사업시행지** : 진주시 초전동 1675번지 일원

2. **사업의 종류 및 명칭**

- 종류 : 진주도시계획시설(도로)사업
- 명칭 : 진주 도시계획시설(중로1-136호선) 도로확장 개설공사

3. **사업의 면적 또는 규모**

시설명	결정규모					금회시행		최초결정일	비고
	등급	류별	번호	폭원(m)	연장(m)	폭원(m)	연장(m)		
도로	중로	1	136	20~22	345	20~23	139	경고 제333호 (1991.9.6.)	

4. **사업시행자의 명칭 및 주소**

- 명칭 : 주식회사 한반도 대표 송장관
- 주소 : 진주시 진주대로 1134(봉곡동)

5. **사업의 착수 및 준공예정일**

- 착수일 : 2023. 12. 7.
- 준공예정일 : 2024. 8. 30.

6. **수용 또는 사용할 토지, 건물의 소재지, 지번, 지목 및 소유권 이외의 권리명세서와 관계인의 주소, 성명** : 불임

※ 관계도면은 진주시청 도시계획과에 비치하고 있으니 이해관계인은 열람하시기 바랍니다.

# 경 남 공 보

제2645호

2023. 12. 7.(목)

**【붙임】** 수용 또는 사용할 토지 및 소유권 이외의 권리자 조서(토지)

일련 번호	소재지	지 번	지목	지적 면적 (㎡)	편입 면적 (㎡)	소 유 자		관 계 자		
						성 명 [지 분]	주 소	성 명	주 소	소유권이외의 권리의 종류 및 내용
합 계		6필지		25,434.8	1,023					
1	진주시 초전동	1337-6	도	200.0	16		진주시			
2	진주시 초전동	1337-7	도	4.0	1	코ㅇ아ㅇ탁 주ㅇ회ㅇ	서울 강남구 테헤란로			
3	진주시 초전동	1675	공	670.2	435		진주시			
4	진주시 초전동	1675-1	공	93.2	34		진주시			
5	진주시 초전동	1675-2	공	767.6	7		진주시			
6	진주시 초전동	1728	도	23,699.8	530		진주시			

● **진주시 고시 제2023-231호**

**진주도시계획시설(시설:근린광장42, 근린광장43) 실시계획(변경)인가 고시**

진주시 망경동 일원 『소망·희망광장 조성사업』 실시계획(변경)에 대하여 「국토의 계획 및 이용에 관한 법률」 제88조 및 같은 법 시행령 제97조에 따라 실시계획(변경)인가하고, 같은 법 제91조 및 같은 법 시행령 제100조에 따라 아래와 같이 고시합니다.

**2023년 12월 7일**

**진 주 시 장**

**1. 사업시행지** : 진주시 망경동 76-4번지, 망경동 55-3번지 일원 (변경없음)

**2. 사업의 종류 및 명칭 (변경없음)**

- 종류 : 진주도시계획시설(근린광장)사업
- 명칭 : 소망·희망광장 조성사업

**3. 사업의 면적 또는 규모(변경없음)**

도 면 표시번호	시설명	위 치	사업규모(㎡)		최초 결정일	비고
			결정면적	금 회		
42	근린광장42	망경동 76-4번지 일원	1,035	1,035	진고 제212호 (2021.10.7.)	
43	근린광장43	망경동 55-3번지 일원	1,006	1,006	진고 제213호 (2021.10.7.)	

**4. 사업 시행자의 성명, 주소 (변경없음)**

- 성명 : 진주시장
- 주소 : 경남 진주시 동진로 155(상대동)

**5. 사업의 착수 및 준공예정 연월일 (변경)**

- 착수 : 2021. 12. 2.
- 준공예정일
  - 기정 : 2023. 12. 31.
  - 변경 : 2024. 12. 31.

**6. 수용 또는 사용할 토지, 건물의 소재지, 지번, 지목 및 소유권 이외의 권리명세서와 관계인의 주소, 성명 : 불입(변경)**

※ 관계도면은 진주시청 도시계획과에 비치하고 있으니 이해관계인은 열람하시기 바랍니다.

**【불입】** 수용 또는 사용할 토지 및 소유권 이외의 권리자 조서(토지) : 변경

일련 번호	소재지	지 번	지목	지적 면적 (㎡)	편입 면적 (㎡)	소 유 자		관 계 자		소유권이외의 권리의 종류 및 내용
						성 명 [지 분]	주 소	성 명	주 소	
합 계		35필지		2,041	2,041					
합 계		35필지		2,041	2,041					
1	기정	진주시 망경동	74-2 전	159	159	대○회구○사 ○산○원	부산광역시 부산진구 성지로 61번길			
	변경	진주시 망경동	74-2 전	159	159	진주시				

# 경 남 공 보

제2645호

2023. 12. 7.(목)

일련 번호	소제지	지 번	지목	지적 면적 (㎡)	편입 면적 (㎡)	소 유 자		관 계 자			
						성 명 [지 분]	주 소	성 명	주 소	소유권이외의 권리의 종류 및 내용	
2	기정	진주시 망경동	75-1	대	93	93	한○옥	진주시 망경동	○경새○을 금고	경남 진주시 강남동	근저당권
	변경	진주시 망경동	75-1	대	93	93	진주시				
3	기정	진주시 망경동	75-6	대	99	99	진주시				
4	기정	진주시 망경동	75-7	대	93	93	진주시				
5	기정	진주시 망경동	76-4	잡	460	460	진주시				
6	기정	진주시 망경동	76-12	잡	26	26	진주시				
7	기정	진주시 망경동	81-3	답	7	7	진주시				
8	기정	진주시 망경동	255-37	도	59	59	진주시				
9	기정	진주시 망경동	638-77	도	30	30	국 (기획재정부)				
	변경	진주시 망경동	638-77	도	30	30	진주시				
10	기정	진주시 망경동	638-78	도	1	1	국 (국토교통부)				
11	기정	진주시 망경동	638-79	도	8	8	국 (국토교통부)				
12	기정	진주시 망경동	49-100	철	1	1	진주시				
13	기정	진주시 망경동	49-37	대	4	4	진주시				
14	기정	진주시 망경동	49-101	철	1	1	진주시				
15	기정	진주시 망경동	49-60	대	3	3	미등기		정○익	진주시 강남동	
	변경	진주시 망경동	49-60	대	3	3	진주시				
16	기정	진주시 망경동	49-63	대	132	132	조○환	진주시 진주역로73번길			
	변경	진주시 망경동	49-63	대	132	132	진주시				
17	기정	진주시 망경동	49-102	대	2	2	국 (국토교통부)				
	변경	진주시 망경동	49-102	대	2	2	진주시				

# 경 남 공 보

제2645호

2023. 12. 7.(목)

일련 번호	소제지	지 번	지목	지적 면적 (㎡)	편입 면적 (㎡)	소 유 자		관 계 자			
						성 명 [지 분]	주 소	성 명	주 소	소유권이외의 권리의 종류 및 내용	
18	기정	진주시 망경동	49-103	도	9	9	진주시				
19	기정	진주시 망경동	49-82	철	7	7	미등기		정○익	진주시 칠암동	
	변경	진주시 망경동	49-82	철	7	7	진주시				
20	기정	진주시 망경동	49-84	대	36	36	국 (국토교통부)				
	변경	진주시 망경동	49-84	대	36	36	진주시				
21	기정	진주시 망경동	51-9	대	99	99	진주시				
22	기정	진주시 망경동	51-10	대	7	7	이○철	경상남도 진주시 망경남길 62번길			
	변경	진주시 망경동	51-10	대	7	7	진주시				
23	기정	진주시 망경동	51-11	대	19	19	진주시				
24	기정	진주시 망경동	51-13	대	7	7	진주시				
25	기정	진주시 망경동	51-14	대	33	33	진주시				
26	기정	진주시 망경동	51-15	대	56	56	이○철	경상남도 진주시 망경남길 62번길			
	변경	진주시 망경동	51-15	대	56	56	진주시				
27	기정	진주시 망경동	54-1	대	4	4	진주시				
28	기정	진주시 망경동	55-1	대	112	112	진주시				
29	기정	진주시 망경동	55-3	대	102	102	조○옥	경상남도 진주시 망경남길 60번길			
	변경	진주시 망경동	55-3	대	102	102	진주시				
30	기정	진주시 망경동	55-4	대	93	93	진주시				
31	기정	진주시 망경동	57-28	철	82	82	국 (국토교통부)				
	변경	진주시 망경동	57-28	철	82	82	진주시				

# 경 남 공 보

제2645호

2023. 12. 7.(목)

일련 번호	소재지	지 번	지목	지적 면적 (㎡)	편입 면적 (㎡)	소 유 자		관 계 자			
						성 명 [지 분]	주 소	성 명	주 소	소유권이외의 권리의 종류 및 내용	
32	기정	진주시 망경동	57-29	철	11	11	국 (국토교통부)				
	변경	진주시 망경동	57-29	철	11	11	진주시				
33	기정	진주시 망경동	57-9	대	33	33	최○화	진주시 망경동			
	변경	진주시 망경동	57-9	대	33	33	진주시				
34	기정	진주시 망경동	57-30	대	18	18	하○근	진주시 망경동	주식회사 ○모○자○ 관리○부	부산광역시 부산진구 중앙대로 775번길	근저당권
	변경	진주시 망경동	57-30	대	18	18	진주시				
35	기정	진주시 망경동	57-18	대	135	135	하○근	진주시 망경동	주식회사 ○모○자○ 관리○부	부산광역시 부산진구 중앙대로 775번길	근저당권
	변경	진주시 망경동	57-18	대	135	135	진주시				

**【붙임】** 수용 또는 사용할 토지 및 소유권 이외의 권리자 조서(물건) : 변경

일련 번호	소재지	지번	물건의 종 류	구조 및 규 격	수량		소유자		관계자		소유권이외 의 권리의 종류 및 내용	
							성 명	주 소	성 명	주 소		
1	기정	진주시 망경동	74-2	1층 주택	철근콘크리트 스레트	55.0	㎡	미등기			미상	
		진주시 망경동	74-2	1층 주택	철근콘크리트 스레트	82.0	㎡	미등기			미상	
		진주시 망경동	74-2	1층 주택	철근콘크리트 스레트	75.0	㎡	미등기			미상	
	변경	진주시 망경동	74-2					진주시				
2	기정	진주시 망경동	75-1	1층 주택	블록 슬라브	34.4	㎡	한○옥	진주시 망경동	○경○마을 금고	경남 진주시 강남동	지상권
	변경	진주시 망경동	75-1					진주시				
3	기정	진주시 망경동	75-6					진주시				
4	기정	진주시 망경동	75-7					진주시				

# 경 남 공 보

제2645호

2023. 12. 7.(목)

일련 번호	소재지	지번	물건의 종 류	구조 및 규 격	수량		소유자		관계자			
							성 명	주 소	성 명	주 소	소유권이외 의 권리의 종류 및 내용	
5	기정	진주시 망경동	76-4	1층 창고	블록 스레트	25	m <sup>2</sup>	미등기			미상	
	변경	진주시 망경동	76-4					진주시				
6	기정	진주시 망경동	51-9					진주시				
7	기정	진주시 망경동	51-15	1층 주택	블록 슬라브	19.83	m <sup>2</sup>	이○철	경남 진주시 망경남길62번길	이○석	진주시 초북로	지상권
	변경	진주시 망경동	51-15					진주시				
8	기정	진주시 망경동	55-1					진주시				
9	기정	진주시 망경동	55-3	1층 주택	철근콘크리트 슬라브	31.21	m <sup>2</sup>	조○옥	경남 진주시 망경남길60번길			
		진주시 망경동	55-3	1층 주택	철근콘크리트 슬라브	26.45	m <sup>2</sup>	조○옥	경남 진주시 망경남길60번길			
		진주시 망경동	55-3	1층 주택	철근콘크리트 슬라브	17.82	m <sup>2</sup>	조○옥	경남 진주시 망경남길60번길			
	변경	진주시 망경동	55-3					진주시				
10	기정	진주시 망경동	57-10	1층 주택	철근콘크리트 강판기와	18.84	m <sup>2</sup>	최○화	진주시 망경동	주식회사 ○모○자○ 관리○부	부산광역시 부산진구 중앙대로	지상권
	변경	진주시 망경동	57-10					진주시				
11	기정	진주시 망경동	57-18	1층 주택	철근콘크리트 슬라브	70	m <sup>2</sup>	미등기			미상	
	변경	진주시 망경동	57-18					진주시				



● **진주시 고시 제2023-234호**

**진주도시계획시설(공원:장재공원) 실시계획(변경)인가 고시**

진주도시계획시설(공원:장재공원)사업 실시계획(변경)에 대하여 「국토의 계획 및 이용에 관한 법률」 제88조 및 같은 법 시행령 제97조에 따라 실시계획(변경)인가하고, 같은 법 제91조 및 같은 법 시행령 제100조에 따라 아래와 같이 고시합니다.

**2023년 12월 7일**

**진 주 시 장**

**1. 사업시행지 :** 진주시 장재동 산2번지 일원 (변경없음)

**2. 사업의 종류 및 명칭 (변경없음)**

- 종류 : 진주도시계획시설(공원)사업
- 명칭 : 진주시 장재공원 민간특례사업

**3. 사업의 면적 또는 규모 (변경없음)**

도면표시 번호	공 원 명	시설의 종류	위 치	면적(m <sup>2</sup> )		최초 결정일	비고
				결정	금회		
6	장재공원	근린공원	진주시 장재동 산2번지 일원	232,978	232,978	건고 제483호 (1970.10.2.)	

※ 진주시 고시 제2023-14호(2023.1.19.)에 따른 공원조성계획(세부시설) 변경

**4. 사업 시행자의 성명, 주소 (공동시행) (변경없음)**

- 1) 성 명 : 진주시장  
주 소 : 진주시 동진로 155(상대동)
- 2) 성 명 : 주식회사 한반도 대표이사 송장관  
주 소 : 진주시 진주대로 1134(봉곡동)

**5. 사업의 착수 및 준공예정 연월일 (변경없음)**

- 착수 : 2020. 6. 25.
- 준공예정일 : 2024. 11. 29.

# 경 남 공 보

제2645호

2023. 12. 7.(목)

**6. 수용 또는 사용할 토지, 건물의 소재지, 지번, 지목 및 소유권 이외의 권리명세서와 관계인의 주소, 성명 :** 불임 (변경없음)

**7. 기타 :** 관계도서는 진주시청 도시계획과(☎055-749-8867)에 비치 열람

**【불임】** 수용 또는 사용할 토지 및 소유권 이외의 권리자 조서(토지) (변경없음)

구분	일련 번호	소재지	지 번	지 목	공부 면적 (㎡)	편입 면적 (㎡)	공원 시설 면적 (㎡)	비공원 시설 면적 (㎡)	소 유 자		소유권 이외의 권리		비 고
									주 소	성 명	성 명	권리 내용	
<b>합계</b>		<b>152필지</b>			<b>232,978</b>	<b>232,978</b>	<b>191,688</b>	<b>41,285</b>					
기정	1	장재동	142	전	843	843	843	-	진주시				
기정	2	장재동	143	전	486	486	486	-	진주시				
기정	3	장재동	144	전	2238	2238	2238	-	진주시				
기정	4	장재동	144 - 1	전	2736	2736	2736	-	진주시				
기정	5	장재동	144 - 2	전	2089	2089	2089	-	진주시				
기정	6	장재동	144 - 3	전	4304	4304	4304	-	진주시				
기정	7	장재동	144 - 4	전	2169	2169	2169	-	진주시				
기정	8	장재동	144 - 5	전	2688	2688	2688	-	진주시				
기정	9	장재동	144 - 6	전	357	357	357	-	진주시				
기정	10	장재동	144 - 7	전	149	149	149	-	진주시				
기정	11	장재동	145	전	1,666	1,666	1,666	-	진주시				
기정	12	장재동	146	전	1,061	1,061	1,061	-	진주시				
기정	13	장재동	147	전	149	149	149	-	진주시				
기정	14	장재동	148	전	886	886	886	-	진주시				
기정	15	장재동	149	전	1,316	1,316	1,316	-	진주시				
기정	16	장재동	149 - 1	전	5,064	5,064	5,064	-	진주시				
기정	17	장재동	149 - 2	전	3,502	3,502	3,502	-	진주시				
기정	18	장재동	149 - 3	임	47	47	47	-	진주시				
기정	19	장재동	149 - 4	임	192	192	192	-	진주시				
기정	20	장재동	149 - 5	임	52	52	52	-	진주시				
기정	21	장재동	150	전	126	126	126	-	진주시				
기정	22	장재동	151	전	73	73	73	-	진주시				
기정	23	장재동	152	답	119	119	119	-	진주시				
기정	24	장재동	153	전	694	694	694	-	진주시				
기정	25	장재동	154	전	1,187	1,187	1,187	-	진주시				
기정	26	장재동	370	전	502	502	502	-	진주시				
기정	27	장재동	371	전	486	486	486	-	진주시				
기정	28	장재동	377	전	125	125	125	-	진주시				
기정	29	장재동	377 - 1	도	100	100	100	-	진주시				

# 경 남 공 보

제2645호

2023. 12. 7.(목)

구분	일련 번호	소재지	지 번	지 목	공부 면적 (㎡)	편입 면적 (㎡)	공원 시설 면적 (㎡)	비공원 시설 면적 (㎡)	소 유 자		소유권 이외의 권리		비 고
									주 소	성 명	성 명	권리 내용	
기정	30	장재동	378	전	784	784	784	-		진주시			
기정	31	장재동	378	- 2 도	155	155	155	-		진주시			
기정	32	장재동	379	- 3 도	165	165	165	-		진주시			
기정	33	장재동	379	- 2 도	11	11	11	-		진주시			
기정	34	장재동	380	전	879	879	879	-		진주시			
기정	35	장재동	1408	- 8 구	1,319	1,319	1,319	-		진주시			
기정	36	장재동	1408	- 10 구	32	32	32	-		진주시			
기정	37	장재동	1408	- 11 구	16	16	16	-		진주시			
기정	38	장재동	1408	- 12 구	1	1	1	-		진주시			
기정	39	장재동	1409	도	87	87	87	-		진주시			
기정	40	장재동	1409	- 2 도	18	18	18	-		진주시			
기정	41	장재동	1410	- 1 도	370	370	370	-		진주시			
기정	42	장재동	산1	임	535	535	535	-		진주시			
기정	43	장재동	산2	임	2,305	2,305	2,305	-		진주시			
기정	44	장재동	산2	- 5 임	781	781	-	781	서울특별시 강남구 테헤란로	코ㅇ아ㅇ탁 주ㅇ회ㅇ			
기정	45	장재동	산2	- 1 도	59	59	59	-		진주시			
기정	46	장재동	산2	- 2 구	389	389	389	-		진주시			
기정	47	장재동	산3	임	397	397	397	-		진주시			
기정	48	장재동	산5	임	927	927	927	-		진주시			
기정	49	장재동	산5	- 1 임	357	357	357	-		진주시			
기정	50	장재동	산5	- 2 임	1,384	1,384	1,384	-		진주시			
기정	51	장재동	산6	임	198	198	198	-		진주시			
기정	52	장재동	산7	임	883	883	883	-		진주시			
기정	53	장재동	산8	임	99	99	99	-		진주시			
기정	54	장재동	산9	- 2 임	10,017	10,017	10,017	-		진주시			
기정	55	장재동	산9	- 3 임	4,700	4,700	4,700	-		진주시			
기정	56	장재동	산9	- 4 임	18	18	18	-		진주시			
기정	57	장재동	산9	- 22 임	10,594	10,594	10,594	-		진주시			
기정	58	장재동	산9	- 23 임	7,444	7,444	7,444	-		진주시			
기정	59	장재동	산9	- 6 임	3,810	3,810	3,810	-		진주시			
기정	60	장재동	산9	- 7 임	3,078	3,078	3,078	-		진주시			
기정	61	장재동	산9	- 8 임	99	99	99	-		진주시			
기정	62	장재동	산9	- 9 임	3,074	3,074	3,074	-		진주시			
기정	63	장재동	산9	- 10 임	397	397	397	-		진주시			

# 경 남 공 보

제2645호

2023. 12. 7.(목)

구분	일련 번호	소재지	지 번	지 목	공부 면적 (㎡)	편입 면적 (㎡)	공원 시설 면적 (㎡)	비공원 시설 면적 (㎡)	소 유 자		소유권 이외의 권리		비 고	
									주 소	성 명	성 명	권리 내용		
기정	64	장재동	산9	- 11	임	286	286	286	-		진주시			
기정	65	장재동	산9	- 19	도	584	584	584	-		진주시			
기정	66	장재동	산9	- 20	도	8	8	8			진주시			
기정	67	장재동	산9	- 21	구	178	178	178	-		진주시			
기정	68	장재동	산9	- 18	임	35	35	35	-		진주시			
기정	69	장재동	산10		임	198	198	198	-		진주시			
기정	70	장재동	산11		임	198	198	198	-		진주시			
기정	71	초전동	1288		전	132	132	132	-		진주시			
기정	72	초전동	1288	- 1	전	529	529	-	529	서울특별시 강남구 테헤란로	코ㅇ아ㅇ탁 주ㅇ회ㅇ			
기정	73	초전동	1291		전	46	46	-	46	서울특별시 강남구 테헤란로	코ㅇ아ㅇ탁 주ㅇ회ㅇ			
기정	74	초전동	1292	- 1	전	46	46	-	46	서울특별시 강남구 테헤란로	코ㅇ아ㅇ탁 주ㅇ회ㅇ			
기정	75	초전동	1292	- 2	전	1,769	1,769	-	1,769	서울특별시 강남구 테헤란로	코ㅇ아ㅇ탁 주ㅇ회ㅇ			
기정	76	초전동	1293		전	338	338	-	338	서울특별시 강남구 테헤란로	코ㅇ아ㅇ탁 주ㅇ회ㅇ			
기정	77	초전동	1294		전	633	633	-	633	서울특별시 강남구 테헤란로	코ㅇ아ㅇ탁 주ㅇ회ㅇ			
기정	78	초전동	1294	- 3	전	397	397	397	-		진주시			
기정	79	초전동	1294	- 4	전	414	414	-	414	서울특별시 강남구 테헤란로	코ㅇ아ㅇ탁 주ㅇ회ㅇ			
기정	80	초전동	1304	- 5	구	48	48	-	48	서울특별시 강남구 테헤란로	코ㅇ아ㅇ탁 주ㅇ회ㅇ			
기정	81	초전동	1304	- 6	구	71	71	-	71	서울특별시 강남구 테헤란로	코ㅇ아ㅇ탁 주ㅇ회ㅇ			
기정	82	초전동	1336	- 2	구	250	250	-	250	서울특별시 강남구 테헤란로	코ㅇ아ㅇ탁 주ㅇ회ㅇ			
기정	83	초전동	1337	- 2	도	111	111	-	111	서울특별시 강남구 테헤란로	코ㅇ아ㅇ탁 주ㅇ회ㅇ			
기정	84	초전동	1337	- 6	도	200	200	200	-		진주시			
기정	85	초전동	1337	- 7	도	4	4	-	4	서울특별시 강남구 테헤란로	코ㅇ아ㅇ탁 주ㅇ회ㅇ			
기정	86	초전동	1338	- 2	구	15	15	15	-		진주시			
기정	87	초전동	1357	- 1	잡	73	73	73	-		진주시			
기정	88	초전동	1380	- 1	대	34	34	34	-		진주시			
기정	89	초전동	1382	- 8	대	96	96	96	-		진주시			
기정	90	초전동	1382	- 9	전	1,389	1,389	1,389	-		진주시			

# 경 남 공 보

제2645호

2023. 12. 7.(목)

구분	일련 번호	소재지	지 번	지 목	공부 면적 (㎡)	편집 면적 (㎡)	공원 시설 면적 (㎡)	비공원 시설 면적 (㎡)	소 유 자		소유권 이외의 권리		비 고	
									주 소	성 명	성 명	권리 내용		
기정	91	초전동	1382	- 2	전	1679	1679	1679	-		진주시			
기정	92	초전동	1382	- 4	전	2374	2374	2374	-		진주시			
기정	93	초전동	1382	- 5	전	2288	2288	2288	-		진주시			
기정	94	초전동	1382	- 12	전	2104	2104	2104	-		진주시			
기정	95	초전동	1382	- 11	전	7481	7481	7481	-		진주시			
기정	96	초전동	1383		대	617	617	617	-		진주시			
기정	97	초전동	1383	- 1	대	1	1	1	-		미등기	김0언	토지 대장	
기정	98	초전동	1384		전	301	301	301	-		진주시			
기정	99	초전동	1385		전	235	235	235	-		진주시			
기정	100	초전동	1386	- 1	대	60	60	60	-		진주시			
기정	101	초전동	1407	- 1	대	230	230	230	-		진주시			
기정	102	초전동	1408		전	1345	1345	1345	-		진주시			
기정	103	초전동	1409		전	1164	1164	1164	-		진주시			
기정	104	초전동	1410		전	476	476	476	-		진주시			
기정	105	초전동	1411		전	1233	1233	1233	-		진주시			
기정	106	초전동	1412		전	1881	1881	1881	-		진주시			
기정	107	초전동	1413		전	483	483	483	-		진주시			
기정	108	초전동	1414		전	281	281	281	-		진주시			
기정	109	초전동	1415	- 3	대	52	52	52	-		진주시			
기정	110	초전동	1418	- 3	대	441	441	441	-		진주시			
기정	111	초전동	1443	- 1	전	449	449	449	-		진주시			
기정	112	초전동	1444		전	2073	2073	2073	-		진주시			
기정	113	초전동	1445	- 1	대	545	545	545	-		진주시			
기정	114	초전동	1586	- 12	도	187	187	187	-		진주시			
기정	115	초전동	1586	- 15	도	705	705	-	705	서울특별시 강남구 테헤란로	코ㅇ아ㅇ탁 주ㅇ회ㅇ			
기정	116	초전동	1586	- 13	도	34	34	34	-		진주시			
기정	117	초전동	1586	- 14	도	257	257	257	-		진주시			
기정	118	초전동	1607	- 3	임	36	36	-	36	서울특별시 강남구 테헤란로	코ㅇ아ㅇ탁 주ㅇ회ㅇ			
기정	119	초전동	1607	- 5	임	29	29	-	29	서울특별시 강남구 테헤란로	코ㅇ아ㅇ탁 주ㅇ회ㅇ			
기정	120	초전동	산1	- 1	임	9277	9277	-	9277	서울특별시 강남구 테헤란로	코ㅇ아ㅇ탁 주ㅇ회ㅇ			
기정	121	초전동	산1	- 2	임	238	238	-	238	서울특별시 강남구 테헤란로	코리아신타 주식회사			

# 경 남 공 보

제2645호

2023. 12. 7.(목)

구분	일련 번호	소재지	지 번	지 목	공부 면적 (㎡)	편입 면적 (㎡)	공원 시설 면적 (㎡)	비공원 시설 면적 (㎡)	소 유 자		소유권 이외의 권리		비 고
									주 소	성 명	성 명	권리 내용	
기정	122	초전동	산1	- 4	입 1,621	1,621	-	1,621	서울특별시 강남구 테헤란로	코ㅇ아ㅇ탁 주ㅇ회ㅇ			
기정	123	초전동	산2		입 198	198	-	198	서울특별시 강남구 테헤란로	코ㅇ아ㅇ탁 주ㅇ회ㅇ			
기정	124	초전동	산3		입 99	99	-	99	서울특별시 강남구 테헤란로	코ㅇ아ㅇ탁 주ㅇ회ㅇ			
기정	125	초전동	산4		입 198	198	-	198	서울특별시 강남구 테헤란로	코ㅇ아ㅇ탁 주ㅇ회ㅇ			
기정	126	초전동	산5		입 276	276	-	276	서울특별시 강남구 테헤란로	코ㅇ아ㅇ탁 주ㅇ회ㅇ			
기정	127	초전동	산6	- 1	입 11	11	11	-		진주시			
기정	128	초전동	산6	- 4	입 945	945	-	945	서울특별시 강남구 테헤란로	코ㅇ아ㅇ탁 주ㅇ회ㅇ			
기정	129	초전동	산6	- 2	입 58	58	58	-		진주시			
기정	130	초전동	산6	- 5	입 41	41	-	41	서울특별시 강남구 테헤란로	코ㅇ아ㅇ탁 주ㅇ회ㅇ			
기정	131	초전동	산6	- 3	입 234	234	234	-		진주시			
기정	132	초전동	산6	- 6	입 1,199	1,199	-	1,199	서울특별시 강남구 테헤란로	코ㅇ아ㅇ탁 주ㅇ회ㅇ			
기정	133	초전동	산7		입 14	14	14	-		진주시			
기정	134	초전동	산7	- 1	입 406	406	-	406	서울특별시 강남구 테헤란로	코ㅇ아ㅇ탁 주ㅇ회ㅇ			
기정	135	초전동	산7	- 2	입 10,479	10,479	10,479	-		진주시			
기정	136	초전동	산8	- 10	입 462	462	462	-		진주시			
기정	137	초전동	산8	- 14	입 3172	3172	-	3172	서울특별시 강남구 테헤란로	코ㅇ아ㅇ탁 주ㅇ회ㅇ			
기정	138	초전동	산8	- 13	입 230	230	230	-		진주시			
기정	139	초전동	산8	- 11	입 751	751	751	-		진주시			
기정	140	초전동	산8	- 7	입 2165	2165	2165	-		진주시			
기정	141	초전동	산8	- 8	입 1,845	1,845	1,845	-		진주시			
기정	142	초전동	산8	- 9	입 207	207	207	-		진주시			
기정	143	초전동	산9		입 452	452	452	-		진주시			
기정	144	초전동	산10		입 28	28	28	-		진주시			
기정	145	초전동	산14		입 37	37	37	-		진주시			
기정	146	초전동	산15		입 198	198	198	-		진주시			
기정	147	초전동	산17	- 1	입 673	673	673	-		진주시			
기정	148	초전동	산18	- 1	입 33	33	33	-		진주시			
기정	149	초전동	산19		입 55	55	55	-		진주시			
기정	150	초전동	산20	- 5	입 65	65	65	-		진주시			

구분	일련 번호	소재지	지 번	지 목	공부 면적 (㎡)	편입 면적 (㎡)	공원 시설 면적 (㎡)	비공원 시설 면적 (㎡)	소 유 자		소유권 이외의 권리		비 고
									주 소	성 명	성 명	권리 내용	
기정	151	초전동	산20-6	임	7	7	7	-		진주시			
기정	152	초전동	산20-4	임	388	388	388	-		진주시			

● 통영시 고시 제2023-164호

**개발행위허가 제한지역 해제 및 지형도면 고시**

통영시 고시 제2022-119호(2022.08.04.)로 고시된 우리시 관내 용남면 동달리 841-3번지 일원 개발 행위허가 제한지역에 대하여 「국토의 계획 및 이용에 관한 법률」 제63조 및 같은법 시행령 제60조의 규정에 따라 다음과 같이 개발행위허가 제한지역을 해제하고 「토지이용규제 기본법」 제8조의 규정에 따라 지형도면을 고시합니다.

2023년 12월 7일

통 영 시 장

**1. 개발행위허가 제한 해제 지역**

- 위 치 : 통영시 용남면 동달리 841-3번지 일원
- 면 적 : 95,714㎡

**2. 개발행위허가 제한 해제 사유**

- 무분별한 개발을 방지하고 체계적 관리 및 계획적 개발을 도모하기 위한 지구단위계획 수립이 어려워 개발행위허가 제한지역을 해제하고자 함.

**3. 개발행위허가 제한 해제 일시 : 개발행위허가 제한지역 해제 고시일로부터**

**4. 개발행위허가 제한 해제 대상 행위**

가. 「국토의 계획 및 이용에 관한 법률」 제56조에 의한 개발행위허가 대상

- 건축물의 건축 : 「건축법」 제2조제1항제2호에 따른 건축물의 건축
- 공작물의 설치 : 인공을 가하여 제작한 시설물의 설치
- 토지의 형질변경 : 절토·성토·경지·포장 등의 방법으로 토지의 형상을 변경하는 행위(경작을 위한 토지의 형질변경은 제외)
- 토석채취 : 흙·모래·자갈·바위 등의 토석을 채취하는 행위
- 토지분할 : 다음 중 어느 하나에 해당하는 토지분할(건축법 제57조에 따른 건축물이 있는 대지는 제외)
  - 녹지지역 안에서 관계법령에 따른 허가·인가 등을 받지 아니하고 행하는 토지의 분할
  - 「건축법」 제57조제1항에 따른 분할제한면적 미만으로의 토지의 분할
  - 관계 법령에 의한 허가·인가 등을 받지 아니하고 행하는 너비 5미터 이하로의 토지의 분할
- 물건을 쌓아놓는 행위 : 녹지지역 안에서 건축물의 울타리안(적법한 절차에 의하여 조성된 대지에 한한다)에 위치하지 아니한 토지에 물건을 1월 이상 쌓아놓는 행위

5. 고시도면 : 토지이음 “<http://www.eum.go.kr/>”에서 열람가능

6. 기타 자세한 사항은 통영시청 도시과(☎055-650-5610)로 문의하시기 바랍니다.

## ● 통영시 고시 제2023-166호

### 통영 애조원지구 도시개발사업 실시계획인가 변경 고시

경상남도 고시 제2013-611호(2012. 12. 26)로 도시개발구역지정 및 개발계획수립 고시되고, 경상남도 고시 제2015-423호(2015. 10. 1), 경상남도 고시 제2016-382호(2016. 10. 20), 경상남도 고시 제2017-31호(2017. 2. 2.), 경상남도 고시 제2019-125호(2019. 4. 18), 경상남도 고시 제2020-564호(2020. 11. 19), 경상남도 고시 제2021-571호(2021. 11. 11) 및 경상남도 고시 제2023-515호(2023. 11. 23.)로 개발계획수립 및 실시계획인가 변경 고시된 통영 애조원지구 도시개발사업에 대하여 「도시개발법」 제18조 및 같은법 시행령 제40조 규정에 따라 실시계획인가 변경 고시합니다.

2023년 12월 7일

통 영 시 장



□ 실시계획인가 내용

**1. 사업의 명칭(변경없음)**

- 통영 애조원지구 도시개발사업

**2. 사업의 목적(변경없음)**

- 통영시 관문격인 광도면 죽림리 애조마을은 한센인 집성마을로 형성되어 기반시설이 열악하고 노후불량건물 및 공가방지 등 도시미관 및 주거환경 개선이 절실히 요구되는 지역으로 효율적 토지이용 및 계획적 정비를 통하여 쾌적한 주거환경을 조성하고자 함

**3. 도시개발구역의 위치 및 면적(변경없음)**

- 위 치 : 통영시 광도면 죽림리 703번지 일원
- 면 적 : 210,647.8㎡

**4. 시행자(변경없음)**

- 사업시행자 : 주식회사 무전도시개발
- 주 소 : 통영시 원문로 97(무전동)

**5. 시행기간(변경)**

- 당초 : 2013. 12. 26. ~ 2023. 12. 31.
- 변경 : 2013. 12. 26. ~ 2025. 12. 31.(증 24개월)  
※ 변경사유 : 문화재 보존 조치 등으로 인한 공사 중지로 사업기간 연장

**6. 시행방식(변경없음) : 수용 또는 사용방식**

**7. 도시관리계획(지구단위계획 포함)의 결정내용(변경없음) : 생략**

**8. 인가된 실시계획에 관한 도서의 공람기간 및 공람장소**

- 공람기간 : 고시일로부터 14일간
- 공람장소 : 통영시청 도시과

**9. 법 제19조에 따라 실시계획의 고시로 의제되는 인·허가 등의 고시 또는 공고사항(변경없음)**

- 『도로법』 제36조에 따른 도로공사 시행의 허가, 같은 법 제61조에 따른 도로점용의 허가
- 『농어촌정비법』 제23조에 따른 농업생산기반시설의 목적 외 사용의 승인
- 『농지법』 제34조에 따른 농지전용의 허가 또는 협의
- 『산지관리법』 제14조·제15조에 따른 산지전용허가
- 『공유수면 관리 및 매립에 관한 법률』 제8조에 따른 공유수면의 점용·사용허가
- 『장사 등에 관한 법률』 제27조제1항에 따른 연고자가 없는 분묘의 개장(改葬)허가
- 『국유재산법』 제30조에 따른 사용허가

- 『공유재산 및 물품 관리법』 제20조제1항에 따른 사용·수익의 허가
- 『공간정보의 구축 및 관리 등에 관한 법률』 제86조제1항에 따른 사업의 착수·변경 또는 완료의 신고

● 사천시 고시 제2023-290호

사천도시관리계획(재정비) 결정(변경) 고시

사천도시관리계획(재정비) 결정(변경)을 「국토의 계획 및 이용에 관한 법률」 제30조에 따라 다음과 같이 결정(변경)하였으므로, 같은 법 제30조제6항 및 같은 법 시행령 제25조제6항에 따라 도시관리계획(재정비) 결정(변경) 내용을 고시하고자 합니다.

2023년 12월 7일

사 천 시 장

1. 사천도시관리계획(재정비) 결정(변경) 조서 : 붙임
2. 관계도서 : 게재 생략
3. 기타 상세한 사항은 사천시청 도시과(055-831-3165)로 문의하시기 바랍니다.

[붙임] 도시관리계획(재정비) 결정(변경)조서

㉠ 용도지역

가. 용도지역 결정(변경) 총괄

구 분	면 적 (㎡)			구성비 (%)	비고
	기 정	변 경	변 경 후		
합 계	452,485,856.5	증)45,606.0	452,531,462.5	100.0	
	(54,167,097.0)	-	(54,167,097.0)		
계	93,123,121.5	증)7,558.0	93,130,679.5	20.6	
	(2,572,383.0)		(2,572,383.0)		

# 경 남 공 보

제2645호

2023. 12. 7.(목)

구 분		면 적 (㎡)			구성비 (%)	비고
		기 정	변 경	변 경 후		
도 시 지 역	주거 지역	소 계	11,790,197.9	증)47,608.0	11,837,805.9	2.7
			(4,272.0)	-	(4,272.0)	
		제1종전용주거지역	300,794.0	-	300,794.0	0.1
		제2종전용주거지역	-	-	-	
		제1종일반주거지역	6,439,936.0	증)44,730.0	6,484,666.0	1.4
		제2종일반주거지역	4,446,113.0	감)45,564.0	4,400,549.0	1.0
		제3종일반주거지역	179,954.5	-	179,954.5	0.1
		준주거지역	423,400.4	증)48,442.0	471,842.4	0.1
	(4,272.0)		-	(4,272.0)		
	상업 지역	소 계	1,306,562.6	증)8,699.0	1,315,261.6	0.3
			(18,841.0)	-	(18,841.0)	
		일반상업지역	1,172,537.6	-	1,172,537.6	0.2
		(18,841.0)	-	(18,841.0)		
	근린상업지역		134,025.0	증)8,699.0	142,724.0	0.1
	공업 지역	소 계	11,502,734.0	-	11,502,734.0	2.5
			(957,486.0)	-	(957,486.0)	
		일반공업지역	10,583,133.0	-	10,583,133.0	2.3
			(921,404.0)	-	(921,404.0)	
		준공업지역	919,601.0	-	919,601.0	0.2
			(36,082.0)	-	(36,082.0)	
녹지 지역	소 계	67,005,408.0	감)43,889.0	66,961,519.0	14.8	
		(79,145.0)	-	(79,145.0)		
	보전녹지지역	3,880,300.0	-	3,880,300.0	0.9	
	생산녹지지역	7,039,820.0	-	7,039,820.0	1.6	
	자연녹지지역	56,085,288.0	감)43,889.0	56,041,399.0	12.4	
		(79,145.0)	-	(79,145.0)		
미 지 정	1,518,219.0	감)4,860.0	1,513,359.0	0.3		
	(1,512,639.0)	-	(1,512,639.0)			
비 도 시 지 역	계	359,362,735.0	감)7,558.0	359,400,783.0	79.4	
		(51,594,714.0)	-	(51,594,714.0)		
	관리 지역	소 계	126,192,961.6	증)164,257.0	126,357,218.6	27.9
			보전관리지역	47,854,283.3	감)212,975.0	47,641,308.3
		생산관리지역	35,892,855.4	감)44,567.0	35,848,288.4	7.9
		계획관리지역	42,445,822.9	증)421,799.0	42,867,621.9	9.5
	농 립 지 역	167,942,797.4	감)126,209.0	167,816,588.4	37.1	
	자연환경보전지역	65,226,976.0	-	65,226,976.0	14.4	
		(51,594,714.0)	-	(51,594,714.0)		
	미 지 정		감)45,606.0			

※ 기정 : 사전도시관리계획(용도지역)결정(변경)에 따른 지형도면 승인고시(시천시 고시 제2023-242호, 2023.10.05)

※ ( ) : 해면부

### 나. 용도지역 변경 사유서

도면표시 번호	위 치	용도지역		면적 (㎡)		용적률 (%)	변 경 사 유
		당초	변경	계	계		
곤명-농-1	곤명면 은사리 438	생산 관리 지역	농림 지역	3,527	3,527	80	· 「산지관리법」에 따른 보전산지(공익용산지)로 지정되어 있는 생산관리지역을 「국토의 계획 및 이용에 관한 법률」 제42조 제2항에 따라 농림지역으로 변경
곤명-농-2	곤명면 금성리 산37-4	생산 관리 지역	농림 지역	5,907	5,907	80	· 「산지관리법」에 따른 보전산지(공익용산지)로 지정되어 있는 생산관리지역을 「국토의 계획 및 이용에 관한 법률」 제42조 제2항에 따라 농림지역으로 변경
곤명-농-3	곤명면 금성리 산38-6	계획 관리 지역	농림 지역	3,590	3,590	80	· 「산지관리법」에 따른 보전산지(공익용산지)로 지정되어 있는 계획관리지역을 「국토의 계획 및 이용에 관한 법률」 제42조 제2항에 따라 농림지역으로 변경
곤명-농-4	곤명면 금성리 산43-1	보전 관리 지역	농림 지역	5,077	5,077	80	· 「산지관리법」에 따른 보전산지(공익용산지)로 지정되어 있는 보전관리지역을 「국토의 계획 및 이용에 관한 법률」 제42조 제2항에 따라 농림지역으로 변경
곤명-농-5	곤명면 금성리 산44-1	계획 관리 지역	농림 지역	985	985	80	· 「산지관리법」에 따른 보전산지(공익용산지)로 지정되어 있는 계획관리지역을 「국토의 계획 및 이용에 관한 법률」 제42조 제2항에 따라 농림지역으로 변경
곤명-농-6	곤명면 금성리 358-1	생산 관리 지역	농림 지역	2,650	2,650	80	· 「산지관리법」에 따른 보전산지(공익용산지)로 지정되어 있는 생산관리지역을 「국토의 계획 및 이용에 관한 법률」 제42조 제2항에 따라 농림지역으로 변경
곤명-농-7	곤명면 정곡리 산47	생산 관리 지역	농림 지역	11,900	11,900	80	· 「산지관리법」에 따른 보전산지(임업용산지)로 지정되어 있는 생산관리지역을 「국토의 계획 및 이용에 관한 법률」 제42조 제2항에 따라 농림지역으로 변경
곤명-농-8	곤명면 정곡리 산32	생산 관리 지역	농림 지역	6,718	6,718	80	· 「산지관리법」에 따른 보전산지(임업용산지)로 지정되어 있는 생산관리지역을 「국토의 계획 및 이용에 관한 법률」 제42조 제2항에 따라 농림지역으로 변경
곤명-농-9	곤명면 정곡리 산29	생산 관리 지역	농림 지역	2,864	2,864	80	· 「산지관리법」에 따른 보전산지(임업용산지)로 지정되어 있는 생산관리지역을 「국토의 계획 및 이용에 관한 법률」 제42조 제2항에 따라 농림지역으로 변경
곤명-농-10	곤명면 정곡리 산29	보전 관리 지역	농림 지역	100	100	80	· 「산지관리법」에 따른 보전산지(임업용산지)로 지정되어 있는 보전관리지역을 「국토의 계획 및 이용에 관한 법률」 제42조 제2항에 따라 농림지역으로 변경
곤명-농-11	곤명면 송림리 산32	보전 관리 지역	농림 지역	5	5	80	· 「산지관리법」에 따른 보전산지(임업용산지)로 지정되어 있는 보전관리지역을 「국토의 계획 및 이용에 관한 법률」 제42조 제2항에 따라 농림지역으로 변경
곤양-농-1	곤양면 대진리 산31-1	보전 관리 지역	농림 지역	38	38	80	· 「산지관리법」에 따른 보전산지(임업용산지)로 지정되어 있는 보전관리지역을 「국토의 계획 및 이용에 관한 법률」 제42조 제2항에 따라 농림지역으로 변경

# 경 남 공 보

제2645호

2023. 12. 7.(목)

도면표시 번 호	위 치	용도지역		면적 (㎡)		용적률 (%)	변 경 사 유
		당초	변경	계			
곤양-농-2	곤양면 대진리 산31-1	생산 관리 지역	농림 지역	11	11	80	· 「산지관리법」에 따른 보전산지(임업용산지)로 지정되어 있는 생산관리지역을 「국토의 계획 및 이용에 관한 법률」 제42조 제2항에 따라 농림지역으로 변경
곤양-농-3	곤양면 목곡리 산97-1	보전 관리 지역	농림 지역	10,930	10,930	80	· 「산지관리법」에 따른 보전산지(임업용산지)로 지정되어 있는 보전관리지역을 「국토의 계획 및 이용에 관한 법률」 제42조 제2항에 따라 농림지역으로 변경
곤양-농-4	곤양면 목곡리 산101	보전 관리 지역	농림 지역	206	206	80	· 「산지관리법」에 따른 보전산지(임업용산지)로 지정되어 있는 보전관리지역을 「국토의 계획 및 이용에 관한 법률」 제42조 제2항에 따라 농림지역으로 변경
사천-농-1	사천읍 구암리 1098-3	생산 관리 지역	농림 지역	2,162	2,162	80	· 「농지법」에 따른 농업진흥지역(농업보호구역)로 지정되어 있는 생산관리지역을 「국토의 계획 및 이용에 관한 법률」 제42조 제2항에 따라 농림지역으로 변경
사천-농-2	사천읍 구암리 1098-3	생산 관리 지역	농림 지역	27	27	80	· 「농지법」에 따른 농업진흥지역(농업보호구역)로 지정되어 있는 생산관리지역을 「국토의 계획 및 이용에 관한 법률」 제42조 제2항에 따라 농림지역으로 변경
사천-농-3	사천읍 구암리 1826-1	생산 관리 지역	농림 지역	546	546	80	· 「농지법」에 따른 농업진흥지역(농업보호구역)로 지정되어 있는 생산관리지역을 「국토의 계획 및 이용에 관한 법률」 제42조 제2항에 따라 농림지역으로 변경
사천-농-4	사천읍 구암리 1157-5	생산 관리 지역	농림 지역	1,976	1,976	80	· 「농지법」에 따른 농업진흥지역(농업보호구역)로 지정되어 있는 생산관리지역을 「국토의 계획 및 이용에 관한 법률」 제42조 제2항에 따라 농림지역으로 변경
사천-농-5	사천읍 구암리 1159-2	생산 관리 지역	농림 지역	822	822	80	· 「농지법」에 따른 농업진흥지역(농업보호구역)로 지정되어 있는 생산관리지역을 「국토의 계획 및 이용에 관한 법률」 제42조 제2항에 따라 농림지역으로 변경
사천-농-6	사천읍 구암리 1175-2	생산 관리 지역	농림 지역	1,410	1,410	80	· 「농지법」에 따른 농업진흥지역(농업보호구역)로 지정되어 있는 생산관리지역을 「국토의 계획 및 이용에 관한 법률」 제42조 제2항에 따라 농림지역으로 변경
사천-농-7	사천읍 구암리 1433-6	생산 관리 지역	농림 지역	352	352	80	· 「농지법」에 따른 농업진흥지역(농업보호구역)로 지정되어 있는 생산관리지역을 「국토의 계획 및 이용에 관한 법률」 제42조 제2항에 따라 농림지역으로 변경
사천-농-8	사천읍 장진리 산156	보전 관리 지역	농림 지역	17,169	17,169	80	· 「산지관리법」에 따른 보전산지(임업용산지)로 지정되어 있는 보전관리지역을 「국토의 계획 및 이용에 관한 법률」 제42조 제2항에 따라 농림지역으로 변경
서포-농-1	서포면 다평리 산14-1	계획 관리 지역	농림 지역	20,527	20,527	80	· 「산지관리법」에 따른 보전산지(임업용산지)로 지정되어 있는 계획관리지역을 「국토의 계획 및 이용에 관한 법률」 제42조 제2항에 따라 농림지역으로 변경
서포-농-2	서포면 다평리 산14-1	보전 관리 지역	농림 지역	118,354	118,354	80	· 「산지관리법」에 따른 보전산지(임업용산지)로 지정되어 있는 보전관리지역을 「국토의 계획 및 이용에 관한 법률」 제42조 제2항에 따라 농림지역으로 변경
서포-농-3	서포면 다평리 산15-1	보전 관리 지역	농림 지역	223,368	223,368	80	· 「산지관리법」에 따른 보전산지(임업용산지)로 지정되어 있는 보전관리지역을 「국토의 계획 및 이용에 관한 법률」 제42조 제2항에 따라 농림지역으로 변경

# 경 남 공 보

제2645호

2023. 12. 7.(목)

도면표시 번 호	위 치	용도지역		면적 (㎡)		용적률 (%)	변 경 사 유
		당초	변경	계			
서포-농-4	서포면 다평리 산15-23	보전 관리 지역	농림 지역	371	371	80	· 「산지관리법」에 따른 보전산지(임업용산지)로 지정되어 있는 보전관리지역을 「국토의 계획 및 이용에 관한 법률」 제42조 제2항에 따라 농림지역으로 변경
서포-농-5	서포면 다평리 산15-1	생산 관리 지역	농림 지역	252	252	80	· 「산지관리법」에 따른 보전산지(임업용산지)로 지정되어 있는 생산관리지역을 「국토의 계획 및 이용에 관한 법률」 제42조 제2항에 따라 농림지역으로 변경
서포-농-6	서포면 다평리 산15-20	생산 관리 지역	농림 지역	1,086	1,086	80	· 「산지관리법」에 따른 보전산지(임업용산지)로 지정되어 있는 생산관리지역을 「국토의 계획 및 이용에 관한 법률」 제42조 제2항에 따라 농림지역으로 변경
서포-농-7	서포면 다평리 산15-1	생산 관리 지역	농림 지역	159	159	80	· 「산지관리법」에 따른 보전산지(임업용산지)로 지정되어 있는 생산관리지역을 「국토의 계획 및 이용에 관한 법률」 제42조 제2항에 따라 농림지역으로 변경
서포-농-8	서포면 다평리 산15-19	생산 관리 지역	농림 지역	2,761	2,761	80	· 「산지관리법」에 따른 보전산지(임업용산지)로 지정되어 있는 생산관리지역을 「국토의 계획 및 이용에 관한 법률」 제42조 제2항에 따라 농림지역으로 변경
서포-농-9	서포면 다평리 산15-16	보전 관리 지역	농림 지역	16,954	16,954	80	· 「산지관리법」에 따른 보전산지(임업용산지)로 지정되어 있는 보전관리지역을 「국토의 계획 및 이용에 관한 법률」 제42조 제2항에 따라 농림지역으로 변경
서포-농-10	서포면 다평리 산15-15	보전 관리 지역	농림 지역	9,426	9,426	80	· 「산지관리법」에 따른 보전산지(임업용산지)로 지정되어 있는 보전관리지역을 「국토의 계획 및 이용에 관한 법률」 제42조 제2항에 따라 농림지역으로 변경
서포-농-11	서포면 다평리 산15-14	보전 관리 지역	농림 지역	6,825	6,825	80	· 「산지관리법」에 따른 보전산지(임업용산지)로 지정되어 있는 보전관리지역을 「국토의 계획 및 이용에 관한 법률」 제42조 제2항에 따라 농림지역으로 변경
서포-농-12	서포면 다평리 산15-12	보전 관리 지역	농림 지역	20,033	20,033	80	· 「산지관리법」에 따른 보전산지(임업용산지)로 지정되어 있는 보전관리지역을 「국토의 계획 및 이용에 관한 법률」 제42조 제2항에 따라 농림지역으로 변경
서포-농-13	서포면 다평리 산15-10	보전 관리 지역	농림 지역	20,686	20,686	80	· 「산지관리법」에 따른 보전산지(임업용산지)로 지정되어 있는 보전관리지역을 「국토의 계획 및 이용에 관한 법률」 제42조 제2항에 따라 농림지역으로 변경
서포-농-14	서포면 다평리 산15-1	계획 관리 지역	농림 지역	1	1	80	· 「산지관리법」에 따른 보전산지(임업용산지)로 지정되어 있는 계획관리지역을 「국토의 계획 및 이용에 관한 법률」 제42조 제2항에 따라 농림지역으로 변경
서포-농-15	서포면 다평리 산15-1	계획 관리 지역	농림 지역	2	2	80	· 「산지관리법」에 따른 보전산지(임업용산지)로 지정되어 있는 계획관리지역을 「국토의 계획 및 이용에 관한 법률」 제42조 제2항에 따라 농림지역으로 변경
서포-농-16	서포면 내구리 산11-14	생산 관리 지역	농림 지역	46	46	80	· 「산지관리법」에 따른 보전산지(임업용산지)로 지정되어 있는 생산관리지역을 「국토의 계획 및 이용에 관한 법률」 제42조 제2항에 따라 농림지역으로 변경
용현-농-1	용현면 선진리 1073-1	계획 관리 지역	농림 지역	4,742	4,742	80	· 「산지관리법」에 따른 보전산지(공익용산지)로 지정되어 있는 계획관리지역을 「국토의 계획 및 이용에 관한 법률」 제42조 제2항에 따라 농림지역으로 변경

# 경 남 공 보

제2645호

2023. 12. 7.(목)

도면표시 번호	위 치	용도지역		면적 (㎡)		용적률 (%)	변 경 사 유
		당초	변경	계			
용현-농-2	용현면 선진리 1070-3	계획 관리 지역	농림 지역	161	161	80	· 「산지관리법」에 따른 보전산지(공익용산지)로 지정되어 있는 계획관리지역을 「국토의 계획 및 이용에 관한 법률」 제42조 제2항에 따라 농림지역으로 변경
용현-농-3	용현면 선진리 716	계획 관리 지역	농림 지역	125	125	80	· 「산지관리법」에 따른 보전산지(공익용산지)로 지정되어 있는 계획관리지역을 「국토의 계획 및 이용에 관한 법률」 제42조 제2항에 따라 농림지역으로 변경
용현-농-4	용현면 통양리 산15	보전 관리 지역	농림 지역	3,273	3,273	80	· 「산지관리법」에 따른 보전산지(임업용산지)로 지정되어 있는 보전관리지역을 「국토의 계획 및 이용에 관한 법률」 제42조 제2항에 따라 농림지역으로 변경
용현-농-5	사남면 가천리 산17-1	보전 관리 지역	농림 지역	21	21	80	· 「산지관리법」에 따른 보전산지(임업용산지)로 지정되어 있는 보전관리지역을 「국토의 계획 및 이용에 관한 법률」 제42조 제2항에 따라 농림지역으로 변경
정동-농-1	정동면 예수리 산45-2	보전 관리 지역	농림 지역	29,657	29,657	80	· 「산지관리법」에 따른 보전산지(공익용산지)로 지정되어 있는 보전관리지역을 「국토의 계획 및 이용에 관한 법률」 제42조 제2항에 따라 농림지역으로 변경
정동-농-2	정동면 대곡리 산6	보전 관리 지역	농림 지역	7	7	80	· 「산지관리법」에 따른 보전산지(임업용산지)로 지정되어 있는 보전관리지역을 「국토의 계획 및 이용에 관한 법률」 제42조 제2항에 따라 농림지역으로 변경
축동-농-1	축동면 탑리 산17-3	보전 관리 지역	농림 지역	31,386	31,386	80	· 「산지관리법」에 따른 보전산지(임업용산지)로 지정되어 있는 보전관리지역을 「국토의 계획 및 이용에 관한 법률」 제42조 제2항에 따라 농림지역으로 변경

## 1 용도지구

### 가. 개발진흥지구

구분	도면표시 번호	지 구 명	구역의 세 분	위 치	제한 내용	면적(㎡)	최초 결정일	비고
기정	3	사남 농공단지	산업 유통	사남면 월성리, 유천리 일원	지구단위 계획에 의한 개발	567,726.3	(1989.10.17.)	
변경	3	사남 농공단지	산업 유통	사남면 월성리, 유천리 일원	지구단위 계획에 의한 개발	567,686.7		

### ■ 개발진흥지구 변경사유서

도면표시 번호	지 구 명	변 경 내 용	변경사유
3	사남 농공단지	· 변경 - 면적 : 567,726.3㎡ → 567,686.7㎡	· 구적오차 정정

## 2 지구단위계획구역

# 경 남 공 보

제2645호

2023. 12. 7.(목)

## 가. 도시지역 지구단위계획구역 결정(변경)조서

구분	도면표시 번호	구역명	구역의 세분	위치	제한 내용	면적(㎡)	최초 결정일	비고
신설	30	곤양 농공단지 지구단위 계획구역	-	곤양면 서정리 1139 일원	지구단위 계획에 의한 개발	84,092		
신설	31	송포 농공단지 지구단위 계획구역	-	사천시 송포동 1539-1 일원	지구단위 계획에 의한 개발	104,391.7		

### ■ 지구단위계획 결정(변경) 사유서

도면표시 번호	구역명	변경내용	변경사유
30	곤양 농공단지 지구단위 계획구역	· 신설 - 면적 : 84,092㎡	· 기 조성된 농공단지의 효율적 관리를 위하여 지구단위계획 결정
31	송포 농공단지 지구단위 계획구역	· 신설 - 면적 : 14,391.7㎡	· 기 조성된 농공단지의 효율적 관리를 위하여 지구단위계획 결정

## 나. 도시지역 외 지역 지구단위계획구역 결정(변경)조서

구분	도면표시 번호	구역명	구역의 세분	위치	제한 내용	면적(㎡)	최초 결정일	비고
기정	3	사남 농공단지 지구단위 계획구역	산업 유통	사남면 월성리, 유천리 일원	지구단위 계획에 의한 개발	567,726.3	(1989.10.17.)	
변경	3	사남 농공단지 지구단위 계획구역	산업 유통	사남면 월성리, 유천리 일원	지구단위 계획에 의한 개발	567,686.7		

### ■ 지구단위계획 결정(변경) 사유서

도면표시 번호	구역명	변경내용	변경사유
3	사남 농공단지 지구단위 계획구역	· 변경 - 면적 : 567,726.3㎡→567,686.7㎡	· 구적오차 정정



# 경 남 공 보

제2645호

2023. 12. 7.(목)

## ③ 도시계획시설

### ■ 사천서부도시

#### 가. 교통시설

##### (1) 도로 결정(변경) 조서

구분	규 모				기 능	연 장 (m)	기 점	종 점	사용 형태	주 요 경과지	최 초 결정일	비 고
	등급	류별	번호	폭원 (m)								
기정	대로	3	4	25	보조간선 도로	2,803	대로1-2	1호광장	일반 도로		경상남도고시 제2011-304호 (2011.07.28.)	
변경	대로	3	4	25	보조간선 도로	2,769	대로1-2	1호광장	일반 도로			경미한 변경
기정	중로	1	1	20	주 간선도로	7,888	곤명면 구역계	노룡동942	일반 도로		사천시고시 제2011-89호 (2011.08.04.)	
변경	중로	1	1	12 ~20	주 간선도로	10,274	곤명면 구역계	곤양면 구역계	일반 도로			노선연장
기정	중로	2	6	15	주 간선도로	654	소로2-55	대로3-2	일반 도로		사천시고시 제2003-39호 (2003.09.08.)	폭원축소
변경	중로	2	6	11 ~15	주 간선도로	654	소로2-55	소로2-115	일반 도로			
기정	중로	2	1	15	보조간선 도로	489	중로1-2	공양농공 단지경계	일반 도로		경상남도고시 제1978-14호 (1978.01.16.)	곤양 농공단지
변경	중로	2	1	15	보조간선 도로	489	중로1-2	공양농공 단지경계	일반 도로			곤양 농공단지 가각조정
기정	중로	3	1	12	보조간선 도로	1,130	중로1-2	소로2-34	일반 도로		경상남도고시 제1977-14호 (1977.01.16.)	
변경	중로	3	1	12	보조간선 도로	1,128	소로1-36	소로2-34	일반 도로			경미한 변경
기정	중로	3	2	12	국지도로	638	대로3-3	성내리 194-1	일반 도로		경상남도고시 제1978-184호 (1978.07.16.)	
변경	중로	3	2	12	국지도로	740	소로1-34	성내리 194-1	일반 도로			노선연장
기정	중로	3	4	12	주 간선도로	604	3호광장	중로2-6	일반 도로		사천시고시 제2003-39호 (2003.09.08.)	
변경	중로	3	4	12	주 간선도로	713	소로1-23	중로2-6	일반 도로			노선연장

# 경 남 공 보

제2645호

2023. 12. 7.(목)

구분	규 모				기 능	연 장 (m)	기 점	종 점	사용 형태	주 요 경과지	최 초 결정일	비 고
	등급	류별	번호	폭원 (m)								
기정	중로	3	7	12 ~17	국지도로	90	소로2-23	소로2-21	일반 도로		경상남도고시 제1978-184호 (1978.07.16.)	
변경	중로	3	7	12 ~17	국지도로	92	소로2-23	소로2-21	일반 도로			경미한 변경
기정	소로	1	1	10	주 간선도로	2,910	중로1-1	곤명면 구역계	일반 도로		사천시고시 제2011-89호 (2011.07.28.)	
변경	소로	1	1	10	주 간선도로	3,958	소로2-6	곤명면 구역계	일반 도로			노선연장, 선형변경
기정	소로	1	5	10	집산도로	1,147	대로3-1	중로1-2	일반 도로		사천시고시 제2011-89호 (2011.07.28.)	
변경	소로	1	5	10	집산도로	2,248	소로1-24	소로2-21	일반 도로			노선연장
기정	소로	1	6	10 ~30	집산도로	7,117	중로1-2	곤양면 구역계	일반 도로		사천시고시 제2011-89호 (2011.07.28.)	
변경	소로	1	6	10 ~30	집산도로	7,028	소로1-34	소로1-2	일반 도로			선형변경
기정	소로	1	8	10	국지도로	746	중로1-2	대로3-3	일반 도로		경상남도고시 제1978-14호 (1978.01.16.)	
변경	소로	1	8	10	국지도로	763	소로1-36	서정리 120-25	일반 도로			노선연장
기정	소로	1	9	10	국지도로	688	중로1-2	서정리 576-1	일반 도로		경상남도고시 제1978-169 (1978.06.22.)	
변경	소로	1	9	10	국지도로	699	소로1-36	소로2-6	일반 도로			노선연장
기정	소로	1	19	10	국지도로	355	중로2-5	소로1-23	일반 도로		경상남도고시 제2003-193호 (2003.07.09.)	
변경	소로	1	19	10	국지도로	301	중로2-5	교통광장5	일반 도로			노선축소
기정	소로	1	23	10	주 간선도로	3,495	3호광장	서포면 구역계	일반 도로		사천시고시 제2011-89호 (2011.07.28.)	
변경	소로	1	23	10	주 간선도로	5,173	3호광장	중로1-35	일반 도로			노선연장
신설	소로	1	34	10	집산도로	5,927	교통광장5	소로2-115	일반 도로			노선신설
신설	소로	1	35	10	집산도로	1,271	소로1-9	소로2-6	일반 도로			노선신설

# 경 남 공 보

제2645호

2023. 12. 7.(목)

구분	규 모				기 능	연 장 (m)	기 점	종 점	사용 형태	주 요 경과지	최 초 결정일	비 고
	등급	류별	번호	폭원 (m)								
신설	소로	1	36	10	집산도로	2,202	소로1-5	소로1-6	일반 도로			노선신설
신설	소로	1	37	9~14	국지도로	83	소로1-5	맥사리 2-7	일반 도로			곤양 농공단지
기정	소로	2	3	8	국지도로	4,727	송림리 197-2	곤명면 구역계	일반 도로		사천시고시 제2011-89호 (2011.07.28.)	
변경	소로	2	3	8	국지도로	4,733	소로2-114	곤명면 구역계	일반 도로			노선연장
기정	소로	2	4	8	국지도로	1,919	중로1-1	소로2-3	일반 도로		사천시고시 제2011-89호 (2011.07.28.)	
변경	소로	2	4	8	국지도로	1,958	소로1-1	소로2-3	일반 도로			노선연장
기정	소로	2	7	8	국지도로	1,627	소로2-6	소로1-9	일반 도로		사천시고시 제2011-89호 (2011.07.28.)	
변경	소로	2	7	8	국지도로	1,629	소로2-6	소로1-35	일반 도로			노선연장
기정	소로	2	9	8	국지도로	6,005	중로1-1	목곡리 산209-1	일반 도로		사천시고시 제2011-89호 (2011.07.28.)	
변경	소로	2	9	8	국지도로	7,291	소로2-114	소로1-6	일반 도로			노선연장
기정	소로	2	21	8	국지도로	500	중로1-2	소로1-8			경상남도고시 제1978-14호 (1978.01.16.)	
변경	소로	2	21	8	국지도로	500	소로1-5	소로1-8				선형변경 및 가각조정
기정	소로	2	23	8	국지도로	549	중로3-2	중로1-2	일반 도로		경상남도고시 제1978-14호 (1978.01.16.)	
변경	소로	2	23	8	국지도로	536	중로3-7	소로1-36	일반 도로			선형변경 및 노선축소
기정	소로	2	26	8	국지도로	1,185	중로1-2	대로3-3	일반 도로		경상남도고시 제1978-184호 (1978.07.16.)	
변경	소로	2	26	8	국지도로	498	소로1-36	서정리 418-2	일반 도로			노선축소
기정	소로	2	27	8	국지도로	235	중로1-2	중로3-2	일반 도로		경상남도고시 제1978-14호 (1978.01.16.)	
변경	소로	2	27	8	국지도로	243	소로1-36	중로3-2	일반 도로			노선연장

# 경 남 공 보

제2645호

2023. 12. 7.(목)

구분	규 모				기 능	연 장 (m)	기 점	종 점	사용 형태	주 요 경과지	최 초 결정일	비 고
	등급	류별	번호	폭원 (m)								
기정	소로	2	29	8	국지도로	248	중로1-2	소로2-32	일반 도로		경상남도고시 제1978-14호 (1978.01.16.)	
변경	소로	2	29	8	국지도로	252	소로1-36	소로2-31	일반 도로			노선연장
기정	소로	2	31	8	국지도로	160	중로1-2	소로2-29	일반 도로		경상남도고시 제1978-14호 (1978.01.16.)	
변경	소로	2	31	8	국지도로	160	소로1-36	소로2-29	일반 도로			가각조정
기정	소로	2	46	8	국지도로	2,910	대로3-2	소로1-13	일반 도로		사천시고시 제2011-91호 (2011.08.04.)	
변경	소로	2	46	8	국지도로	2,910	소로2-115	소로1-13	일반 도로			가각조정
기정	소로	2	97	8	국지도로	1,265	중로1-2	소로2-91	일반 도로		사천시고시 제2016-272호 (2016.12.29.)	
변경	소로	2	97	8	국지도로	1,282	소로1-36	소로2-91	일반 도로			노선연장
기정	소로	2	101	9.5 ~11.5	국지도로	640	대진리 716-7	대진리 산116-1	일반 도로		사천시고시 제2018-12호 (2018.01.18.)	
변경	소로	2	101	9.5 ~11.5	국지도로	2,276	소로2-115	대진리 산116-1	일반 도로			노선연장
신설	소로	2	112	8	국지도로	1,996	소로2-1	곤명면 구역계	일반 도로			노선신설
신설	소로	2	113	8	국지도로	1,645	소로1-34	소로2-115	일반 도로			노선신설
신설	소로	2	114	8	보조간선 도로	3,010	소로1-1	소로2-9	일반 도로			노선신설
신설	소로	2	115	8	보조간선 도로	5,566	중로2-6	소로1-36	일반 도로			노선신설
신설	소로	2	116	6 ~10	국지도로	2,532	소로1-20	소로1-20	일반 도로			노선신설
신설	소로	2	117	8	국지도로	204	중로2-20	중로3-4	일반 도로			노선신설
신설	소로	2	118	8	국지도로	68	소로2-117	중로2-6	일반 도로			노선신설
신설	소로	2	119	8	국지도로	1,355	소로2-6	용산리 45-4	일반 도로			노선신설
신설	소로	2	120	3~9	국지도로	447	소로1-5	서정리 1108-7	일반 도로			곤양 농공단지

# 경 남 공 보

제2645호

2023. 12. 7.(목)

구분	규 모				기 능	연 장 (m)	기 점	종 점	사용 형태	주 요 경과지	최 초 결정일	비 고
	등급	류별	번호	폭원 (m)								
기정	소로	3	9	6	국지도로	103	중로2-6	소로2-52	일반 도로		경상남도고시 제2003-193호 (2003.07.09.)	
변경	소로	3	9	6	국지도로	103	중로2-6	소로2-52	일반 도로			가각조정
기정	소로	3	14	6	국지도로	297	소로2-53	중로2-6	일반 도로		경상남도고시 제2003-193호 (2003.07.09.)	
변경	소로	3	14	6	국지도로	297	소로2-53	중로2-6	일반 도로			가각조정
기정	소로	3	34	2 ~4	국지도로	403	소로3-44	북측 구역계	일반 도로		사천시고시 제2014-133호 (2014.09.25.)	
변경	소로	3	34	6	국지도로	435	소로3-44	중로1-1	일반 도로			폭원확대, 노선연장
신설	소로	3	62	6	국지도로	3,279	소로2-90	소로1-6	일반 도로			노선신설
신설	소로	3	63	6	국지도로	1,259	소로3-64	소로1-13	일반 도로			노선신설
신설	소로	3	64	6	보조간선 도로	6,400	대로3-4	소로2-76	일반 도로			노선신설
신설	소로	3	65	6	집산도로	1,682	소로3-64	다평리 1286-3	일반 도로			노선신설
신설	소로	3	66	6	국지도로	1,106	소로1-21	자혜리 1191-1	일반 도로			노선신설
신설	소로	3	67	6	국지도로	1,252	소로3-58	자혜리 911-12	일반 도로			노선신설

■ 도로 변경사유서

변경전 도로명	변경후 도로명	변 경 내 용	변 경 사 유
대로3-4	대로3-4	· 노선축소 - 폭원 : 25m - 연장 : 2,803m→2,769m	· 소로2-115호선 신설에 따른 중복구간 노선축소
중로1-1	중로1-1	· 노선연장 - 폭원 : 12~20m - 연장 : 7,888m→10,274m	· 기 개설된 국도2호선 선형을 반영하여 노선연장
중로2-6	중로2-6	· 폭원축소 - 폭원 : 15m→11~15m - 연장 : 654m	· 기 개설된 선형을 반영하여 일부구간 폭원축소
중로2-1	중로2-1	· 가각조정	· 기 개설된 곤양농공단지 내 시설을 반영하여 가각조정

# 경 남 공 보

제2645호

2023. 12. 7.(목)

변경전 도로명	변경후 도로명	변 경 내 용	변 경 사 유
중로3-1	중로3-1	<ul style="list-style-type: none"> <li>· 가각조정</li> <li>- 폭원 : 12</li> <li>- 연장 : 1,130m→1,128m</li> </ul>	<ul style="list-style-type: none"> <li>· 소로1-36호선 신설에 따른 가각조정</li> </ul>
중로3-2	중로3-2	<ul style="list-style-type: none"> <li>· 노선연장</li> <li>- 폭원 : 12</li> <li>- 연장 : 638m→740m</li> </ul>	<ul style="list-style-type: none"> <li>· 기 개설된 선형을 반영하여 노선연장</li> </ul>
중로3-4	중로3-4	<ul style="list-style-type: none"> <li>· 노선연장</li> <li>- 폭원 : 12m</li> <li>- 연장 : 604m→713m</li> </ul>	<ul style="list-style-type: none"> <li>· 불필요한 교통광장 폐지에 따른 노선연장</li> </ul>
중로3-7	중로3-7	<ul style="list-style-type: none"> <li>· 경미한변경</li> <li>- 폭원 : 12m~17m</li> <li>- 연장 : 90m→92m</li> </ul>	<ul style="list-style-type: none"> <li>· 소로2-21호선 선형변경에 따른 경미한변경</li> </ul>
소로1-1	소로1-1	<ul style="list-style-type: none"> <li>· 노선연장 및 선형변경</li> <li>- 폭원 : 10m</li> <li>- 연장 : 2,910m→3,958m</li> </ul>	<ul style="list-style-type: none"> <li>· 구 국도2호선 구간을 기 개설된 선형을 반영하여 노선연장 및 선형변경</li> </ul>
소로1-5	소로1-5	<ul style="list-style-type: none"> <li>· 노선연장</li> <li>- 폭원 : 10m</li> <li>- 연장 : 1,147m→2,471m</li> </ul>	<ul style="list-style-type: none"> <li>· 기 개설된 선형을 반영하여 노선연장</li> </ul>
소로1-6	소로1-6	<ul style="list-style-type: none"> <li>· 선형변경</li> <li>- 폭원 : 10~30m</li> <li>- 연장 : 7,117m→7,028</li> </ul>	<ul style="list-style-type: none"> <li>· 기 개설된 굴곡도로 개선사업을 반영하여 선형변경</li> </ul>
소로1-8	소로1-8	<ul style="list-style-type: none"> <li>· 노선연장</li> <li>- 폭원 : 10m</li> <li>- 연장 : 746m→763m</li> </ul>	<ul style="list-style-type: none"> <li>· 소로1-36호선 신설에 따른 노선연장</li> </ul>
소로1-9	소로1-9	<ul style="list-style-type: none"> <li>· 노선연장</li> <li>- 폭원 : 10m</li> <li>- 연장 : 688m→699m</li> </ul>	<ul style="list-style-type: none"> <li>· 소로1-36호선 신설에 따른 노선연장</li> </ul>
소로1-19	소로1-19	<ul style="list-style-type: none"> <li>· 노선축소</li> <li>- 폭원 : 10m</li> <li>- 연장 : 355m→301m</li> </ul>	<ul style="list-style-type: none"> <li>· 교통광장 신설로 중복구간 노선축소</li> </ul>
소로1-23	소로1-23	<ul style="list-style-type: none"> <li>· 노선연장</li> <li>- 폭원 : 10m</li> <li>- 연장 : 3,495m→5,173m</li> </ul>	<ul style="list-style-type: none"> <li>· 기 개설된 사천대교를 포함하여 노선연장</li> </ul>
-	소로1-34	<ul style="list-style-type: none"> <li>· 노선신설</li> <li>- 폭원 : 10m</li> <li>- 연장 : 5,927m</li> </ul>	<ul style="list-style-type: none"> <li>· 기 개설된 선형을 반영하여 노선신설</li> </ul>
-	소로1-35	<ul style="list-style-type: none"> <li>· 노선신설</li> <li>- 폭원 : 10m</li> <li>- 연장 : 1,271m</li> </ul>	<ul style="list-style-type: none"> <li>· 과도하게 실효된 시설로 기 개설된 선형을 반영하여 노선신설</li> </ul>
-	소로1-36	<ul style="list-style-type: none"> <li>· 노선신설</li> <li>- 폭원 : 10m</li> <li>- 연장 : 2,202m</li> </ul>	<ul style="list-style-type: none"> <li>· 과도하게 실효된 시설로 기 개설된 선형을 반영하여 노선신설</li> </ul>
-	소로1-37	<ul style="list-style-type: none"> <li>· 노선신설</li> <li>- 폭원 : 9~14m</li> <li>- 연장 : 83m</li> </ul>	<ul style="list-style-type: none"> <li>· 기 개설된 곤양농공단지 내 시설을 반영하여 도시관리 계획시설로 결정</li> </ul>

# 경 남 공 보

제2645호

2023. 12. 7.(목)

변경전 도로명	변경후 도로명	변 경 내 용	변 경 사 유
소로2-3	소로2-3	<ul style="list-style-type: none"> <li>· 노선연장</li> <li>- 폭원 : 8m</li> <li>- 연장 : 4,727m→4,733m</li> </ul>	· 소로2-114호선 신설에 따른 노선연장
소로2-4	소로2-4	<ul style="list-style-type: none"> <li>· 노선연장</li> <li>- 폭원 : 8m</li> <li>- 연장 : 1,919m→1,958m</li> </ul>	· 기 개설된 선형을 반영하여 노선연장
소로2-7	소로2-7	<ul style="list-style-type: none"> <li>· 노선연장</li> <li>- 폭원 : 8m</li> <li>- 연장 : 1,627m→1,629m</li> </ul>	· 소로1-35호선 신설에 따른 노선연장
소로2-9	소로2-9	<ul style="list-style-type: none"> <li>· 노선연장</li> <li>- 폭원 : 8m</li> <li>- 연장 : 6,005m→7,291</li> </ul>	· 기 개설된 선형을 반영하여 노선연장
소로2-21	소로2-21	<ul style="list-style-type: none"> <li>· 선형변경 및 가각조정</li> <li>- 폭원 : 8m</li> <li>- 연장 : 500m</li> </ul>	· 기 개설된 선형을 반영하여 선형변경 및 가각조정
소로2-23	소로2-23	<ul style="list-style-type: none"> <li>· 선형변경 및 노선축소</li> <li>- 폭원 : 8m</li> <li>- 연장 : 549m→536m</li> </ul>	· 소로1-36호선 신설에 따른 노선축소
소로2-26	소로2-26	<ul style="list-style-type: none"> <li>· 노선축소</li> <li>- 폭원 : 8m</li> <li>- 연장 : 1,185m→498m</li> </ul>	· 지역 여건상 불필요한 구간 노선축소
소로2-27	소로2-27	<ul style="list-style-type: none"> <li>· 노선연장</li> <li>- 폭원 : 8m</li> <li>- 연장 : 235m→243m</li> </ul>	· 기 개설된 선형을 반영하여 노선연장
소로2-29	소로2-29	<ul style="list-style-type: none"> <li>· 노선연장</li> <li>- 폭원 : 8m</li> <li>- 연장 : 248m→252m</li> </ul>	· 소로1-36호선 신설에 따른 노선연장
소로2-31	소로2-31	<ul style="list-style-type: none"> <li>· 가각조정</li> <li>- 폭원 : 8m</li> <li>- 연장 : 160m</li> </ul>	· 소로1-36호선 신설에 따른 가각조정
소로2-46	소로2-46	<ul style="list-style-type: none"> <li>· 가각조정</li> <li>- 폭원 : 8m</li> <li>- 연장 : 2,910m</li> </ul>	· 소로2-115호선 신설에 따른 가각조정
소로2-97	소로2-97	<ul style="list-style-type: none"> <li>· 노선연장</li> <li>- 폭원 : 8m</li> <li>- 연장 : 1,265m→1,282m</li> </ul>	· 소로1-36호선 신설에 따른 노선연장
소로2-101	소로2-101	<ul style="list-style-type: none"> <li>· 노선연장</li> <li>- 폭원 : 9.5m~11.5m</li> <li>- 연장 : 640m→2,276m</li> </ul>	· 기 개설된 선형을 반영하여 노선연장
-	소로2-112	<ul style="list-style-type: none"> <li>· 노선신설</li> <li>- 폭원 : 8m</li> <li>- 연장 : 1,996</li> </ul>	· 기 개설된 선형을 반영하여 노선신설
-	소로2-113	<ul style="list-style-type: none"> <li>· 노선신설</li> <li>- 폭원 : 8m</li> <li>- 연장 : 1,645</li> </ul>	· 기 개설된 선형을 반영하여 노선신설

# 경 남 공 보

제2645호

2023. 12. 7.(목)

변경전 도로명	변경후 도로명	변 경 내 용	변 경 사 유
-	소로2-114	<ul style="list-style-type: none"> <li>· 노선신설</li> <li>- 폭원 : 8m</li> <li>- 연장 : 3,010</li> </ul>	<ul style="list-style-type: none"> <li>· 기 개설된 선형을 반영하여 노선신설</li> </ul>
-	소로2-115	<ul style="list-style-type: none"> <li>· 노선신설</li> <li>- 폭원 : 8m</li> <li>- 연장 : 5,566</li> </ul>	<ul style="list-style-type: none"> <li>· 과도하게 실효된 시설로 기 개설된 선형을 반영하여 노선신설</li> </ul>
-	소로2-116	<ul style="list-style-type: none"> <li>· 노선신설</li> <li>- 폭원 : 6~10m</li> <li>- 연장 : 2,532</li> </ul>	<ul style="list-style-type: none"> <li>· 기 개설된 선형을 반영하여 노선신설</li> </ul>
-	소로2-117	<ul style="list-style-type: none"> <li>· 노선연장</li> <li>- 폭원 : 8m</li> <li>- 연장 : 204m</li> </ul>	<ul style="list-style-type: none"> <li>· 구평 도시지역 확장으로 인한 내부도로 신설</li> </ul>
-	소로2-118	<ul style="list-style-type: none"> <li>· 노선연장</li> <li>- 폭원 : 8m</li> <li>- 연장 : 68m</li> </ul>	<ul style="list-style-type: none"> <li>· 구평 도시지역 확장으로 인한 내부도로 신설</li> </ul>
-	소로2-119	<ul style="list-style-type: none"> <li>· 노선신설</li> <li>- 폭원 : 8m</li> <li>- 연장 : 1,355m</li> </ul>	<ul style="list-style-type: none"> <li>· 기 개설된 봉명산 시립공원 진입도로 시설 결정</li> </ul>
-	소로2-120	<ul style="list-style-type: none"> <li>· 노선신설</li> <li>- 폭원 : 3~9m</li> <li>- 연장 : 447m</li> </ul>	<ul style="list-style-type: none"> <li>· 기 개설된 곤양농공단지 내 시설을 반영하여 도시관리 계획시설로 결정</li> </ul>
소로3-9	소로3-9	<ul style="list-style-type: none"> <li>· 가각조정</li> <li>- 폭원 : 6m</li> <li>- 연장 : 103m</li> </ul>	<ul style="list-style-type: none"> <li>· 중로2-6호선 폭원축소에 따른 가각조정</li> </ul>
소로3-14	소로3-14	<ul style="list-style-type: none"> <li>· 가각조정</li> <li>- 폭원 : 6m</li> <li>- 연장 : 297m</li> </ul>	<ul style="list-style-type: none"> <li>· 중로2-6호선 폭원축소에 따른 가각조정</li> </ul>
소로3-34	소로3-34	<ul style="list-style-type: none"> <li>· 폭원확대 및 노선연장</li> <li>- 폭원 : 2~4m→6m</li> <li>- 연장 : 403m→435m</li> </ul>	<ul style="list-style-type: none"> <li>· 기 개설된 선형을 반영하여 폭원확대 및 노선연장</li> </ul>
-	소로3-62	<ul style="list-style-type: none"> <li>· 노선신설</li> <li>- 폭원 : 6m</li> <li>- 연장 : 3,279m</li> </ul>	<ul style="list-style-type: none"> <li>· 기 개설된 선형을 반영하여 노선신설</li> </ul>
-	소로3-63	<ul style="list-style-type: none"> <li>· 노선신설</li> <li>- 폭원 : 6m</li> <li>- 연장 : 1,259m</li> </ul>	<ul style="list-style-type: none"> <li>· 기개설된 선형을 반영하여 노선신설</li> </ul>
-	소로3-64	<ul style="list-style-type: none"> <li>· 노선신설</li> <li>- 폭원 : 6m</li> <li>- 연장 : 6,400m</li> </ul>	<ul style="list-style-type: none"> <li>· 군도8호선 선형을 반영하여 노선신설</li> </ul>
-	소로3-65	<ul style="list-style-type: none"> <li>· 노선신설</li> <li>- 폭원 : 6m</li> <li>- 연장 : 1,682m</li> </ul>	<ul style="list-style-type: none"> <li>· 기개설된 선형을 반영하여 노선신설</li> </ul>
-	소로3-66	<ul style="list-style-type: none"> <li>· 노선신설</li> <li>- 폭원 : 6m</li> <li>- 연장 : 1,106m</li> </ul>	<ul style="list-style-type: none"> <li>· 기 개설된 선형을 반영하여 노선신설</li> </ul>



# 경 남 공 보

제2645호

2023. 12. 7.(목)

변경전 도로명	변경후 도로명	변 경 내 용	변 경 사 유
-	소로3-67	· 노선신설 - 폭원 : 6m - 연장 : 1,252m	· 기 개설된 선형을 반영하여 노선신설

## 나. 공간시설

### (1) 광장 결정(변경) 조서

구분	도면표시 번 호	시설명	시설의 종 류	위 치	면 적 (㎡)			최 초 결정일	비고
					기정	변경	변경후		
폐지	3	교차점 광장	교통광장	서포면 구평리 233-1	2,690	감)2,690	-	경상남도고시 제2003-193호 (2003.07.09.)	
신설	5	교차점 광장	교통광장	서포면 구평리 산29-27	-	증)3,489	3,489		

### ■ 광장 변경사유서

도면표시 번 호	시 설 명	변 경 내 용	변경사유
3	교차점광장	· 폐지	· 불필요한 교통광장 폐지
5	교차점광장	· 신설 - 면적 : 3,489㎡	· 기 개설된 대포사거리 교통광장 신설

### (2) 녹지 결정(변경) 조서

구분	도면표시 번 호	시설명	시설의 종 류	위 치	면 적 (㎡)			최 초 결정일	비고
					기정	변경	변경후		
신설	30	녹지	완충녹지	곤양면 서정리 1139	-	증)807	807		곤양 농공단지
신설	31	녹지	완충녹지	곤양면 서정리 1139-14	-	증)2,204	2,204		곤양 농공단지
신설	32	녹지	완충녹지	곤양면 맥사리 2	-	증)6,368	6,368		곤양 농공단지

### ■ 녹지 변경사유서

도면표시 번 호	시 설 명	변 경 내 용	변경사유
30	녹지	· 신설 - 면적 : 807㎡	· 기 개설된 곤양농공단지 내 시설을 반영하여 도시관리계획시설로 결정

# 경 남 공 보

제2645호

2023. 12. 7.(목)

도면표시 번호	시 설 명	변 경 내 용	변 경 사 유
31	녹지	· 신설 - 면적 : 2,204㎡	· 기 개설된 곤양농공단지 내 시설을 반영하여 도시관리계획시설로 결정
32	녹지	· 신설 - 면적 : 6,368㎡	· 기 개설된 곤양농공단지 내 시설을 반영하여 도시관리계획시설로 결정

(5) 유원지 결정(변경) 조서

구분	도면표시 번호	시 설 명	위 치	면 적 (㎡)			최 초 결정일	비 고
				기정	변경	변경후		
신설	3	진도 유원지	서포면 비토리 산46-15	-	증) 144,959	144,959		

■ 유원지 변경사유서

도면표시 번호	시 설 명	변 경 내 용	변 경 사 유
3	진도 유원지	· 신설 - 면적 : 144,959㎡	· 「2030사천도시기본계획」 상 유원지로 결정된 지역에 유원지 도시관리계획으로 결정

**다. 유통·공급시설**

(1) 수도공급설비 결정(변경) 조서

구분	도면표시 번호	시 설 명	위 치	면 적 (㎡)			최 초 결정일	비 고
				기정	변경	변경후		
신설	6	삼정가압장	곤명면 삼정리 69-3	-	증)8	8		
신설	7	옥동가압장	곤명면 은사리 795	-	증)8	8		
신설	8	마곡가압장	곤명면 마곡리 701	-	증)8	8		
신설	9	막골가압장	곤명면 마곡리 608	-	증)8	8		

■ 수도공급설비 변경사유서

도면표시 번호	시 설 명	변 경 내 용	변 경 사 유
6	삼정가압장	· 신설 - 면적 : 8㎡	· 현재 추진중인 곤명지구 농어촌생활용수 개발사업 추진에 따른 가압장 신설
7	옥동가압장	· 신설 - 면적 : 8㎡	· 현재 추진중인 곤명지구 농어촌생활용수 개발사업 추진에 따른 가압장 신설

도면표시 번 호	시설명	변 경 내 용	변경사유
8	마곡가압장	· 신설 - 면적 : 8㎡	· 현재 추진중인 곤명지구 농어촌생활용수 개발사업 추진에 따른 가압장 신설
9	막골가압장	· 신설 - 면적 : 8㎡	· 현재 추진중인 곤명지구 농어촌생활용수 개발사업 추진에 따른 가압장 신설

**라. 방재시설**

(1) 소하천 결정(변경) 조서

구분	도면표시 번 호	시설명	시설의 종 류	위치			연장 (km)	폭원 (m)	면적 (㎡)	최 초 결정일	비고
				기점	종점	주요 경과지					
신설	8	내구천	소하천	서포면 내구리 80-1	서포면 내구리 551-59	-	2.41	2.1 ~24.5	54,400		
신설	9	동천천	소하천	곤양면 목곡리 171-82	곤양면 환덕리 1166-4	-	1.13	4~26	20,694		

■ 소하천 변경사유서

도면표시 번 호	시 설 명	변 경 내 용	변경사유
8	내구천	· 신설 - 면적 : 54,400㎡	· 「소하천 정비법」에 따라 기 결정된 소하천을 도시계획 시설로 결정
9	동천천	· 신설 - 면적 : 20,694㎡	· 「소하천 정비법」에 따라 기 결정된 소하천을 도시계획 시설로 결정

■ 사천동부도시

가. 교통시설

(1) 도로 결정(변경)조서

구분	규 모				기 능	연 장 (m)	기 점	종 점	사 용 형 태	주 요 경과지	최 초 결정일	비 고
	등급	류별	번호	폭원 (m)								
기정	중로	1	7	20	보조간선 도로	415	중로1-4	소로1-2	일반 도로		경상남도도시 제1993-25호 (1993.01.18.)	
변경	중로	1	7	20	보조간선 도로	415	중로1-4	소로1-2	일반 도로			경미한 변경
기정	중로	1	14	20 ~40	보조간선 도로	7,340	대로3-11	중로1-12	일반 도로		사천시고시 제2003-11호 (2003.04.17.)	

# 경 남 공 보

제2645호

2023. 12. 7.(목)

구분	규 모				기 능	연 장 (m)	기 점	종 점	사용 형태	주 요 경과지	최 초 결정일	비 고
	등급	류별	번호	폭원 (m)								
변경	중로	1	14	20 ~40	보조간선 도로	7,340	대로3-11	중로1-12	일반 도로			선형변경 경미한변경
기정	중로	2	4	15 ~20	집산도로	3,233	풍정리 162-2	소로1-26	일반 도로	중로 1-16	사천시고시 제2003-11호 (2003.04.17.)	
변경	중로	2	4	15 ~20	집산도로	3,430	풍정리 162-2	소로1-30	일반 도로	중로 1-16		노선연장
신설	중로	3	67	13	집산도로	1,265	소로1-46	중로1-41	일반 도로			노선신설
신설	중로	3	68	10 ~17	보조간선 도로	545	중로1-4	2호광장	일반 도로			노선신설
신설	중로	3	69	12	국지도로	400	소로2-2	서측경계	일반 도로			두량 농공단지
신설	중로	3	70	9~13	국지도로	67	중로3-67	완충녹지 122	일반 도로			두량 농공단지
기정	소로	1	1	10	집산도로	3,295	소로1-2	축동면 구역계	일반 도로		사천시고시 제2011-89호 (2011.07.28.)	
변경	소로	1	1	10	집산도로	3,305	소로1-2	축동면 구역계	일반 도로			선형변경
기정	소로	1	2	10	집산도로	10,956	중로1-7	축동면 구역계	일반 도로		사천시고시 제2011-89호 (2011.07.28.)	
변경	소로	1	2	10	집산도로	10,988	중로1-7	소로1-6	일반 도로			선형변경
기정	소로	1	100	10	국지도로	152	소로2-6	선인리1362	일반 도로		경상남도고시 제1993-25호 (1993.01.18.)	
변경	소로	1	100	10	국지도로	271	소로2-4	중로2-2	일반 도로			노선연장
신설	소로	1	105	10 ~15	보조간선 도로	863	2호광장	소로1-3	일반 도로			노선신설
신설	소로	1	106	10	국지도로	328	중로3-69	남측경계	일반 도로			두량 농공단지
기정	소로	2	4	8	국지도로	117	중로1-7	소로2-6	일반 도로		사천시고시 제2011-89호 (2011.07.28.)	
변경	소로	2	4	8	국지도로	117	중로1-7	소로1-100	일반 도로			가각조정
기정	소로	2	33	8	국지도로	112	소로1-17	소로2-36	일반 도로		건설부고시 제1971-119호 (1971.02.27.)	
변경	소로	3	175	6	국지도로	112	소로1-17	소로2-36	일반 도로			폭원축소

# 경 남 공 보

제2645호

2023. 12. 7.(목)

구분	규 모				기 능	연 장 (m)	기 점	종 점	사용 형태	주 요 경과지	최 초 결정일	비 고
	등급	류별	번호	폭원 (m)								
기정	소로	2	44	8	국지도로	601	선인리 81-11	소로1-20	일반 도로		경상남도고시 제1977-127호 (1977.01.27.)	
변경	소로	2	44	8	국지도로	281	선인리 81-11	소로2-253	일반 도로			노선분리
변경	소로	3	176	6 ~10	국지도로	134	소로2-253	소로1-20	일반 도로			노선분리, 폭원축소
기정	소로	2	46	8	국지도로	91	소로1-88	소로1-17	일반 도로		사천시고시 제2011-89호 (2011.07.28.)	
변경	소로	2	46	8	국지도로	91	소로1-88	소로1-17	일반 도로			선형변경
기정	소로	2	47	8	국지도로	140	소로2-50	소로1-17	일반 도로		사천시고시 제2011-89호 (2011.07.28.)	
변경	소로	2	47	8	국지도로	148	소로3-3	소로1-17	일반 도로			노선연장
기정	소로	2	65	8	국지도로	80	소로1-26	소로2-64	일반 도로		사천시고시 제2011-89호 (2011.07.28.)	
변경	소로	2	65	8	국지도로	80	소로1-26	소로2-64	일반 도로			가각조정
기정	소로	2	67	8	국지도로	683	소로1-30	소로1-26	일반 도로	소로 1-28	사천시고시 제2011-89호 (2011.07.28.)	
변경	소로	2	67	8	국지도로	685	소로1-30	소로1-26	일반 도로	소로 1-28		경미한 변경
기정	소로	2	77	8	국지도로	170	중로1-13	소로2-76	일반 도로	중로 1-13	사천시고시 제2011-89호 (2011.07.28.)	
변경	소로	2	77	8	국지도로	182	중로1-13	소로2-76	일반 도로			노선연장
기정	소로	2	237	8	국지도로	268	소로1-2	사다리 247-9	일반 도로		사천시고시 제2011-29호 (2011.07.28.)	
변경	소로	2	237	8	국지도로	858	소로1-2	사다리 537-1	일반 도로			노선연장
신설	소로	2	263	8	국지도로	2,309	소로1-2	소로1-89	일반 도로			노선신설
신설	소로	2	264	8	국지도로	525	소로2-237	사다리1050	일반 도로			노선신설
기정	소로	3	1	7	국지도로	2,139	소로1-1	탐리 504-2	일반 도로		사천시고시 제2011-89호 (2011.07.28.)	

# 경 남 공 보

제2645호

2023. 12. 7.(목)

구분	규 모				기 능	연 장 (m)	기 점	종 점	사용 형태	주 요 경과지	최 초 결정일	비 고
	등급	류별	번호	폭원 (m)								
변경	소로	3	1	7	국지도로	2,316	소로1-1	탐리 504-2	일반 도로			선형변경
기정	소로	3	3	6	국지도로	200	대로1-2	소로2-50	일반 도로		사천시고시 제2003-11호 (2003.04.17.)	
변경	소로	3	3	6	국지도로	200	대로1-2	소로2-50	일반 도로			가각조정
기정	소로	3	9	6	국지도로	141	소로1-26	소로2-67	일반 도로		사천시고시 제2011-89호 (2011.07.28.)	
변경	소로	3	9	6	국지도로	141	소로1-26	소로2-67	일반 도로			가각조정
신설	소로	3	177	6	국지도로	117	예수리 614-1	예수리 384-5	일반 도로			노선신설
신설	소로	3	178	4~9	국지도로	237	중로3-69	동측경계	일반 도로			두량 농공단지
신설	소로	3	179	7	국지도로	902	소로3-가	중로3-24	일반 도로			노선신설

■ 도로 변경사유서

변경전 도로명	변경후 도로명	변 경 내 용	변 경 사 유
중로1-7	중로1-7	· 노선연장 - 폭원 : 20m - 연장 : 415m	· 연결되지 않는 단절구간 노선연결
중로1-14	중로1-14	· 선형변경 - 폭원 : 20~40m - 연장 : 7,370	· 사천시고시 제2021-179호(2021.07.01.)로 도로 구역 결정(변경)된 시도1호선 구간에 대하여 선형변경
중로2-4	중로2-4	· 노선신설 - 폭원 : 15~20m - 연장 : 3,233m→3,430m	· 수석리 하천복개구간을 기존 중로2-4호선으로 연장
-	중로3-67	· 노선신설 - 폭원 : 13m - 연장 : 1,265m	· 기 개설된 선형을 반영하여 노선신설
-	중로3-68	· 노선신설 - 폭원 : 10~17m - 연장 : 545m	· 과도하게 실효된 시설로 기 개설된 선형을 반 영하여 노선신설
-	중로3-69	· 노선신설 - 폭원 : 12m - 연장 : 400m	· 기 개설된 두량농공단지 내 시설을 반영하여 도시 관리계획시설로 결정
-	중로3-70	· 노선신설 - 폭원 : 9~13m - 연장 : 67m	· 기 개설된 두량농공단지 내 시설을 반영하여 도시 관리계획시설로 결정

# 경 남 공 보

제2645호

2023. 12. 7.(목)

변경전 도로명	변경후 도로명	변 경 내 용	변 경 사 유
소로1-1	소로1-1	<ul style="list-style-type: none"> <li>· 선형변경</li> <li>- 폭원 : 10m</li> <li>- 연장 : 3,295m→3,305m</li> </ul>	<ul style="list-style-type: none"> <li>· 기 개설된 선형을 반영하여 선형변경</li> </ul>
소로1-2	소로1-2	<ul style="list-style-type: none"> <li>· 선형변경</li> <li>- 폭원 : 10m</li> <li>- 연장 : 10,956m→10,988m</li> </ul>	<ul style="list-style-type: none"> <li>· 기 개설된 선형을 반영하여 선형변경</li> </ul>
소로1-100	소로1-100	<ul style="list-style-type: none"> <li>· 노선연장</li> <li>- 폭원 : 10m</li> <li>- 연장 : 152m→271m</li> </ul>	<ul style="list-style-type: none"> <li>· 용당(항공MRO)이주단지 계획에 따라 신설된 도로(소로1-100호선)의 연결성 확보를 위하여 소로2-4호선까지 노선연장</li> </ul>
-	소로1-105	<ul style="list-style-type: none"> <li>· 노선신설</li> <li>- 폭원 : 10~15m</li> <li>- 연장 : 863m</li> </ul>	<ul style="list-style-type: none"> <li>· 과도하게 실효된 시설로 기 개설된 선형을 반영하여 노선신설</li> </ul>
-	소로1-106	<ul style="list-style-type: none"> <li>· 노선신설</li> <li>- 폭원 : 10m</li> <li>- 연장 : 328m</li> </ul>	<ul style="list-style-type: none"> <li>· 기 개설된 두랑농공단지 내 시설을 반영하여 도시관리계획시설로 결정</li> </ul>
소로2-4	소로2-4	<ul style="list-style-type: none"> <li>· 가각조정</li> <li>- 폭원 : 8m</li> <li>- 연장 : 117m</li> </ul>	<ul style="list-style-type: none"> <li>· 소로1-100호선 연장에 따른 가각조정</li> </ul>
소로2-33	소로3-175	<ul style="list-style-type: none"> <li>· 폭원축소</li> <li>- 폭원 : 8m→6m</li> <li>- 연장 : 112m</li> </ul>	<ul style="list-style-type: none"> <li>· 기 개설된 선형을 반영하여 폭원축소</li> </ul>
소로2-44	소로2-44	<ul style="list-style-type: none"> <li>· 노선분리</li> <li>- 폭원 : 8m</li> <li>- 연장 : 601m→281m</li> </ul>	<ul style="list-style-type: none"> <li>· 기 개설된 선형을 반영하여 노선분리</li> </ul>
	소로3-176	<ul style="list-style-type: none"> <li>· 노선분리 및 폭원축소</li> <li>- 폭원 : 8m→6~10m</li> <li>- 연장 : 601m→134m</li> </ul>	<ul style="list-style-type: none"> <li>· 기 개설된 선형을 반영하여 노선분리 및 폭원축소</li> </ul>
소로2-46	소로2-46	<ul style="list-style-type: none"> <li>· 선형변경</li> <li>- 폭원 : 8m</li> <li>- 연장 : 91m</li> </ul>	<ul style="list-style-type: none"> <li>· 지적 분할 선형에 맞춰 선형변경</li> </ul>
소로2-47	소로2-47	<ul style="list-style-type: none"> <li>· 노선연장</li> <li>- 폭원 : 8m</li> <li>- 연장 : 140m→148m</li> </ul>	<ul style="list-style-type: none"> <li>· 도로 실효로 인한 단절구간 연결</li> </ul>
소로2-65	소로2-65	<ul style="list-style-type: none"> <li>· 노선연장</li> <li>- 폭원 : 8m</li> <li>- 연장 : 80m</li> </ul>	<ul style="list-style-type: none"> <li>· 종로2-4호선 노선연장에 따른 가각조정</li> </ul>
소로2-67	소로2-67	<ul style="list-style-type: none"> <li>· 경미한 변경</li> <li>- 폭원 : 8m</li> <li>- 연장 : 683m→685m</li> </ul>	<ul style="list-style-type: none"> <li>· 일부구간 사유대지를 우회토록 선형변경</li> </ul>
소로2-77	소로2-77	<ul style="list-style-type: none"> <li>· 노선연장</li> <li>- 폭원 : 8m</li> <li>- 연장 : 170m→182m</li> </ul>	<ul style="list-style-type: none"> <li>· 단절된 구간 노선연장</li> </ul>
소로2-237	소로2-237	<ul style="list-style-type: none"> <li>· 노선연장</li> <li>- 폭원 : 8m</li> <li>- 연장 : 268m→858m</li> </ul>	<ul style="list-style-type: none"> <li>· 기개설된 선형을 반영하여 노선연장</li> </ul>

# 경 남 공 보

제2645호

2023. 12. 7.(목)

변경전 도로명	변경후 도로명	변 경 내 용	변 경 사 유
-	소로2-263	<ul style="list-style-type: none"> <li>· 노선신설</li> <li>- 폭원 : 8m</li> <li>- 연장 : 2,309m</li> </ul>	<ul style="list-style-type: none"> <li>· 기 개설된 선형을 반영하여 노선신설</li> </ul>
-	소로2-264	<ul style="list-style-type: none"> <li>· 노선연장</li> <li>- 폭원 : 8m</li> <li>- 연장 : 525m</li> </ul>	<ul style="list-style-type: none"> <li>· 기 개설된 선형을 반영하여 노선신설</li> </ul>
소로3-1	소로3-1	<ul style="list-style-type: none"> <li>· 선형변경</li> <li>- 폭원 : 7m</li> <li>- 연장 : 2,139m→2,316m</li> </ul>	<ul style="list-style-type: none"> <li>· 기 개설된 선형을 반영하여 선형변경</li> </ul>
소로3-3	소로3-3	<ul style="list-style-type: none"> <li>· 가각조정</li> <li>- 폭원 : 6m</li> <li>- 연장 : 200m</li> </ul>	<ul style="list-style-type: none"> <li>· 불필요한 가각부 제척</li> </ul>
소로3-9	소로3-9	<ul style="list-style-type: none"> <li>· 가각조정</li> <li>- 폭원 : 6m</li> <li>- 연장 : 141m</li> </ul>	<ul style="list-style-type: none"> <li>· 소로2-67호선 변경에 따른 가각조정</li> </ul>
-	소로3-177	<ul style="list-style-type: none"> <li>· 노선신설</li> <li>- 폭원 : 6m</li> <li>- 연장 : 117m</li> </ul>	<ul style="list-style-type: none"> <li>· 기 개설된 선형을 반영하여 노선신설</li> </ul>
-	소로3-178	<ul style="list-style-type: none"> <li>· 노선신설</li> <li>- 폭원 : 4~9m</li> <li>- 연장 : 237m</li> </ul>	<ul style="list-style-type: none"> <li>· 기 개설된 두량농공단지 내 시설을 반영하여 도시관리계획시설로 결정</li> </ul>
-	소로3-179	<ul style="list-style-type: none"> <li>· 노선신설</li> <li>- 폭원 : 7m</li> <li>- 연장 : 902m</li> </ul>	<ul style="list-style-type: none"> <li>· 일부 개설된 현황 도로를 활용하여 축동구호농공단지까지 가로망 구축</li> </ul>

## 나. 공간시설

### (1) 녹지 결정(변경) 조서

구분	도면표시 번호	시설명	시설의 종류	위치	면 적 (㎡)			최 초 결정일	비고
					기정	변경	변경후		
변경	3	녹지	완충녹지	사천읍 사주리 124	9,929	감)185	9,744	사천시고시 제2003-39호 (2003.04.17.)	
신설	119	녹지	완충녹지	사천읍 두량리 1696	-	증)1,987.8	1,987.8		두량 농공단지
신설	120	녹지	완충녹지	사천읍 두량리 1695	-	증)355.1	355.1		두량 농공단지
신설	121	녹지	완충녹지	사천읍 두량리 1694	-	증)481.3	481.3		두량 농공단지
신설	122	녹지	완충녹지	사천읍 두량리 1692	-	증)6,477.3	6,477.3		두량 농공단지
신설	123	녹지	완충녹지	사천읍 두량리 1664	-	증)130.3	130.3		두량 농공단지



# 경 남 공 보

제2645호

2023. 12. 7.(목)

## ■ 녹지 변경사유서

도면표시 번호	시설명	변경내용	변경사유
3	녹지	· 면적감소 - 면적 : 9,929㎡→9,744㎡ 감)185	· 현재 차량 진출입도로로 사용 중인 구간 완충녹지 축소
119	녹지	· 신설 - 면적 : 1,987.8㎡	· 기 개설된 두량농공단지 내 시설을 반영하여 도시관리계획시설로 결정
120	녹지	· 신설 - 면적 : 355.1㎡	· 기 개설된 두량농공단지 내 시설을 반영하여 도시관리계획시설로 결정
121	녹지	· 신설 - 면적 : 481.3㎡	· 기 개설된 두량농공단지 내 시설을 반영하여 도시관리계획시설로 결정
122	녹지	· 신설 - 면적 : 6,477.3㎡	· 기 개설된 두량농공단지 내 시설을 반영하여 도시관리계획시설로 결정
123	녹지	· 신설 - 면적 : 130.3㎡	· 기 개설된 두량농공단지 내 시설을 반영하여 도시관리계획시설로 결정

## 다. 유통·공급시설

### (1) 수도공급설비 결정(변경) 조서

구분	도면표시 번호	시설명	위치	면 적 (㎡)			최 초 결정일	비고
				기정	변경	변경후		
신설	14	사천정수장	축동면 배춘리 18	-	증)150,436	150,436		

## ■ 수도공급설비 변경사유서

도면표시 번호	시설명	변경내용	변경사유
14	사천정수장	· 신설 - 면적 : 150,436㎡	· 현재 사용중인 사천정수장을 도시관리계획시설로 결정

## 라. 공공·문화체육시설

### (1) 학교 결정(변경) 조서

구분	도면표시 번호	시설의 종 류	위치	면 적 (㎡)			최 초 결정일	비고
				기정	변경	변경후		
신설	24	중학교	정동면 예수리 595-14	-	증)14,380	14,380		

# 경 남 공 보

제2645호

2023. 12. 7.(목)

## ■ 학교 변경사유서

도면표시 번 호	시 설 명	변 경 내 용	변경사유
24	중학교	· 신설 - 면적 : 14,380㎡	· 정동면 예수리 일원에 교육환경평가를 통과한 중학교 부지를 도시계획시설로 결정

## 마. 방재시설

### (1) 소하천 결정(변경) 조서

구분	도면표시 번 호	시설명	시설의 종 류	위 치			연장 (km)	폭원 (m)	면적 (㎡)	최 초 결정일	비고
				기점	종점	주요 경과지					
신설	11	목곡천	소하천	사천읍 금곡리 374-2	사천읍 금곡리 146-1	-	1.40	4~25	21,424		
신설	12	학촌천	소하천	정동면 학촌리 774	정동면 학촌리 135	-	1.10	7~19	19,039		

## ■ 소하천 변경사유서

도면표시 번 호	시 설 명	변 경 내 용	변경사유
11	목곡천	· 신설 - 면적 : 21,424㎡	· 「소하천 정비법」에 따라 기 결정된 소하천을 도시계획 시설로 결정
12	학촌천	· 신설 - 면적 : 19,039㎡	· 「소하천 정비법」에 따라 기 결정된 소하천을 도시계획 시설로 결정

### (2) 유수지 결정(변경) 조서

구분	도면표시 번 호	시설명	시설의 종 류	위 치	면 적 (㎡)			최 초 결정일	비고
					기정	변경	변경후		
신설	24	유수지	유수지	축동면 탑리 927-4	-	증)7,495	7,495		

## ■ 유수지 변경사유서

도면표시 번 호	시 설 명	변 경 내 용	변경사유
24	유수지	· 면적증가 - 면적 : 7,495㎡	· 기개설된 시설 도시계획시설(유수지)로 결정

## 바. 환경기초시설

### (1) 수질오염방지시설 결정(변경) 조서

구분	도면표시 번호	시설명	시설의 종 류	위치	면 적 (㎡)			최 초 결정일	비고
					기정	변경	변경후		
신설	12	수질오염방지시설	수질오염방 지시설	사천읍 두량리 1662	-	증)2,695.3	2,695.3		두량 농공단지

### ■ 수질오염방지시설 변경사유서

도면표시 번호	시 설 명	변 경 내 용	변경사유
12	수질오염방지시설	· 신설 - 면적 : 2,695.3㎡	· 기 개설된 두량농공단지 내 시설을 반영하여 도시관리계획 시설로 결정

## ■ 사천중부도시

### 가. 교통시설

#### (1) 도로 결정(변경)조서

구분	규 모				기능	연 장 (m)	기 점	종 점	사용 형태	주 요 경과지	최 초 결정일	비 고
	등급	류별	번호	폭원 (m)								
신설	대로	3	18	25	보조 간선 도로	727	중로1-12	대로3-7	일반 도로			사남 농공단지
신설	대로	3	19	25	보조 간선 도로	742	중로1-12	대로3-4	일반 도로			사남 농공단지
기정	중로	1	24	20	보조 간선 도로	2,943	대로3-8	중로1-25	일반 도로	6호 광장	사천시고시 제2011-89호 (2011.07.28.)	
변경	중로	1	24	20	보조 간선 도로	2,943	대로3-8	중로1-25	일반 도로	6호 광장		가각조정
기정	중로	1	52	20 ~23	보조 간선 도로	697	중로1-14	중로1-53	일반 도로		경상남도고시 제2020-421호 (2020.09.03.)	
변경	중로	1	52	20 ~23	보조 간선 도로	697	중로1-14	중로1-53	일반 도로			가각조정
신설	중로	1	51	20	집산 도로	180	중로1-14	중로1-30	일반 도로			노선신설

# 경 남 공 보

제2645호

2023. 12. 7.(목)

구분	규 모				기능	연 장 (m)	기 점	종 점	사용 형태	주 요 경과지	최 초 결정일	비 고
	등급	류별	번호	폭원 (m)								
기정	중로	2	8	15	집산 도로	2,343	중로1-14	소로2-134	일반 도로		사천시고시 제2011-89호 (2011.07.28.)	
변경	중로	2	8	15	집산 도로	2,313	중로1-14	교통광장9	일반 도로			노선축소
기정	중로	3	11	12	집산 도로	246	중로1-25	중로1-14	일반 도로		사천시고시 제2011-89호 (2011.07.28.)	
변경	중로	3	11	12	집산 도로	246	중로1-25	중로1-14	일반 도로			가각조정
기정	중로	3	26	11.5	국지 도로	647	선진리 1073-2	선진리 1112	일반 도로		사천시고시 제2012-76호 (2012.05.03.)	
변경	중로	3	26	11.5	국지 도로	743	대로3-9	선진리 1112	일반 도로			노선연장
기정	중로	3	41	12	국지 도로	968	중로2-8	중로1-1	일반 도로		사천시고시 제2015-168호 (2015.11.26.)	
변경	중로	3	41	12	국지 도로	937	교통광장9	중로1-1	일반 도로			노선축소
신설	중로	3	58	14	집산 도로	459	대로3-18	대로3-19	일반 도로			사남 농공단지
신설	중로	3	59	13	집산 도로	459	대로3-18	대로3-19	일반 도로			사남 농공단지
기정	소로	1	70	10	국지 도로	1,965	대로3-11	소로1-72	일반 도로		사천시고시 제2011-89호 (2011.07.28.)	
변경	소로	1	70	10	국지 도로	1,965	대로3-11	중로3-60	일반 도로			가각조정
기정	소로	1	71	10	국지 도로	2,085	중로1-37	소로1-72	일반 도로		사천시고시 제2011-89호 (2011.07.28.)	
변경	소로	1	71	10	국지 도로	962	중로1-37	중로1-12	일반 도로			노선분리
변경	소로	1	98	10	국지 도로	1,100	중로1-12	중로3-60	일반 도로			노선분리, 선형변경
기정	소로	1	72	10	국지 도로	1,243	중로1-35	대로3-13	일반 도로		사천시고시 제2011-89호 (2011.07.28.)	
변경	중로	3	60	12 ~14	국지 도로	5,417	중로1-2	소로1-75	일반 도로			폭원확대, 노선연장

# 경 남 공 보

제2645호

2023. 12. 7.(목)

구분	규 모				기능	연 장 (m)	기 점	종 점	사용 형태	주 요 경과지	최 초 결정일	비 고
	등급	류별	번호	폭원 (m)								
기정	소로	2	116	8	국지 도로	340	소로2-117	중로1-14	일반 도로		사천시고시 제2011-89호 (2011.07.28.)	
변경	소로	2	116	8	국지 도로	340	소로2-117	중로1-14	일반 도로			가각조정
기정	소로	2	134	8	국지 도로	880	선진리 984-4	중로3-41	일반 도로		사천시고시 제2011-89호 (2011.07.28.)	
변경	소로	2	134	8	국지 도로	897	선진리 984-4	중로3-41	일반 도로			선형변경 및 노선연장
기정	소로	2	139	8	국지 도로	748	소로1-52	소로3-58	일반 도로		사천시고시 제2011-89호 (2011.07.28.)	
변경	소로	2	139	8	국지 도로	748	소로1-52	소로3-58	일반 도로			가각조정
기정	소로	2	141	8	국지 도로	391	소로2-139	소로3-58	일반 도로		사천시고시 제2011-89호 (2011.07.28.)	
변경	소로	2	141	8	국지 도로	426	소로2-139	소로3-58	일반 도로			노선연장
폐지	소로	2	231	8	국지 도로	259	소로2-228	소로2-228	일반 도로		사천시고시 제2016-272호 (2016.12.29.)	노선폐지
기정	소로	2	240	8	국지 도로	177	소로2-117	중로1-14	일반 도로		사천시고시 제2018-135호 (2018.08.02.)	
변경	소로	2	240	8	국지 도로	177	소로2-117	중로1-14	일반 도로			가각조정
신설	소로	2	255	8	국지 도로	414	소로2-228	7호광장	일반 도로			노선신설
신설	소로	3	161	6	국지 도로	123	중로3-59	사남면 월성리 412	일반 도로			사남 농공단지
신설	소로	3	162	6	국지 도로	160	중로3-59	사남면 월성리 426	일반 도로			사남 농공단지

■ 도로 변경사유서

변경전 도로명	변경후 도로명	변 경 내 용	변 경 사 유
-	대로3-18	· 노선신설 - 폭원 : 25m - 연장 : 727m	· 기 개설된 사남농공단지 내 시설을 반영하여 도시관리계획시설로 결정

# 경 남 공 보

제2645호

2023. 12. 7.(목)

변경전 도로명	변경후 도로명	변 경 내 용	변 경 사 유
-	대로3-19	<ul style="list-style-type: none"> <li>· 노선신설</li> <li>- 폭원 : 25m</li> <li>- 연장 : 742m</li> </ul>	<ul style="list-style-type: none"> <li>· 기 개설된 사남농공단지 내 시설을 반영하여 도시관리계획시설로 결정</li> </ul>
중로1-24	중로1-24	<ul style="list-style-type: none"> <li>· 가각조정</li> <li>- 폭원 : 20m</li> <li>- 연장 : 2,943m</li> </ul>	<ul style="list-style-type: none"> <li>· 시도1호선 선형변경에 따른 가각조정</li> </ul>
중로1-52	중로1-52	<ul style="list-style-type: none"> <li>· 가각조정</li> <li>- 폭원 : 20~23m</li> <li>- 연장 : 697m</li> </ul>	<ul style="list-style-type: none"> <li>· 시도1호선 선형변경에 따른 가각조정</li> </ul>
-	중로1-51	<ul style="list-style-type: none"> <li>· 노선신설</li> <li>- 폭원 : 20m</li> <li>- 연장 : 180m</li> </ul>	<ul style="list-style-type: none"> <li>· 대형 가구를 형성하는 사천송지기업형임대주 택공급촉진지구 북측으로 가구 규모 축소를 위한 노선신설</li> </ul>
중로2-8	중로2-8	<ul style="list-style-type: none"> <li>· 노선축소</li> <li>- 폭원 : 15m</li> <li>- 연장 : 2,343m→2,313m</li> </ul>	<ul style="list-style-type: none"> <li>· 교통광장 신설로 중복구간 노선축소</li> </ul>
중로3-11	중로3-11	<ul style="list-style-type: none"> <li>· 가각조정</li> <li>- 폭원 : 12m</li> <li>- 연장 : 246m</li> </ul>	<ul style="list-style-type: none"> <li>· 시도1호선 선형변경에 따른 가각조정</li> </ul>
중로3-26	중로3-26	<ul style="list-style-type: none"> <li>· 노선연장</li> <li>- 폭원 : 11.5m</li> <li>- 연장 : 647m→743m</li> </ul>	<ul style="list-style-type: none"> <li>· 기 개설된 선형을 반영하여 노선연장</li> </ul>
중로3-41	중로3-41	<ul style="list-style-type: none"> <li>· 노선축소</li> <li>- 폭원 : 12m</li> <li>- 연장 : 968m→937m</li> </ul>	<ul style="list-style-type: none"> <li>· 교통광장 신설로 중복구간 노선축소</li> </ul>
-	중로3-58	<ul style="list-style-type: none"> <li>· 노선신설</li> <li>- 폭원 : 14m</li> <li>- 연장 : 459m</li> </ul>	<ul style="list-style-type: none"> <li>· 기 개설된 사남농공단지 내 시설을 반영하여 도시관리계획시설로 결정</li> </ul>
-	중로3-59	<ul style="list-style-type: none"> <li>· 노선신설</li> <li>- 폭원 : 13m</li> <li>- 연장 : 459m</li> </ul>	<ul style="list-style-type: none"> <li>· 기 개설된 사남농공단지 내 시설을 반영하여 도시관리계획시설로 결정</li> </ul>
소로1-70	소로1-70	<ul style="list-style-type: none"> <li>· 가각조정</li> <li>- 폭원 : 10m</li> <li>- 연장 : 1,965m</li> </ul>	<ul style="list-style-type: none"> <li>· 해안도로 폭원확대에 따른 가각조정</li> </ul>
소로1-71	소로1-71	<ul style="list-style-type: none"> <li>· 노선분리</li> <li>- 폭원 : 10m</li> <li>- 연장 : 2,085m→962m</li> </ul>	<ul style="list-style-type: none"> <li>· 소로1-71호선 선형변경으로 인한 노선분리</li> </ul>
	소로1-98	<ul style="list-style-type: none"> <li>· 노선분리 및 선형변경</li> <li>- 폭원 : 10m</li> <li>- 연장 : 2,085m→1,100m</li> </ul>	<ul style="list-style-type: none"> <li>· 개설가능한 구간으로 선형변경 및 노선분리</li> <li>· 해안도로 폭원확대에 따른 가각조정</li> </ul>
소로1-72	중로3-60	<ul style="list-style-type: none"> <li>· 폭원확대 및 노선연장</li> <li>- 폭원 : 10m→12~14m</li> <li>- 연장 : 1,243m→5,417m</li> </ul>	<ul style="list-style-type: none"> <li>· 기 개설된 해안일주도로를 반영하여 노선연장 및 폭원확대</li> </ul>
소로2-116	소로2-116	<ul style="list-style-type: none"> <li>· 가각조정</li> <li>- 폭원 : 8m</li> <li>- 연장 : 340m</li> </ul>	<ul style="list-style-type: none"> <li>· 시도1호선 선형변경에 따른 가각조정</li> </ul>

# 경 남 공 보

제2645호

2023. 12. 7.(목)

변경전 도로명	변경후 도로명	변 경 내 용	변 경 사 유
소로2-134	소로2-134	<ul style="list-style-type: none"> <li>· 선형변경 및 노선연장</li> <li>- 폭원 : 8m</li> <li>- 연장 : 880m→897m</li> </ul>	<ul style="list-style-type: none"> <li>· 교통광장9 신설로 인한 중복구간을 제척하고 기 개설된 선형을 반영하여 선형변경 및 노선연장</li> </ul>
소로2-139	소로2-139	<ul style="list-style-type: none"> <li>· 가각조정</li> <li>- 폭원 : 8m</li> <li>- 연장 : 748m</li> </ul>	<ul style="list-style-type: none"> <li>· 불필요한 가각부 제척</li> </ul>
소로2-141	소로2-141	<ul style="list-style-type: none"> <li>· 노선연장</li> <li>- 폭원 : 8m</li> <li>- 연장 : 391m→426m</li> </ul>	<ul style="list-style-type: none"> <li>· 연결이 끊어진 구간 노선연장</li> </ul>
소로2-231	-	<ul style="list-style-type: none"> <li>· 노선폐지</li> </ul>	<ul style="list-style-type: none"> <li>· 완충녹지 폐지로 이면도로가 불필요해짐에 따라 노선폐지</li> </ul>
소로2-240	소로2-240	<ul style="list-style-type: none"> <li>· 가각조정</li> <li>- 폭원 : 8m</li> <li>- 연장 : 177m</li> </ul>	<ul style="list-style-type: none"> <li>· 시도1호선 선형변경에 따른 가각조정</li> </ul>
-	소로2-255	<ul style="list-style-type: none"> <li>· 노선신설</li> <li>- 폭원 : 8m</li> <li>- 연장 : 414m</li> </ul>	<ul style="list-style-type: none"> <li>· 기 개설된 선형을 반영하여 노선신설</li> </ul>
-	소로3-161	<ul style="list-style-type: none"> <li>· 노선신설</li> <li>- 폭원 : 6m</li> <li>- 연장 : 123m</li> </ul>	<ul style="list-style-type: none"> <li>· 기 개설된 사남농공단지 내 시설을 반영하여 도시관리계획시설로 결정</li> </ul>
-	소로3-162	<ul style="list-style-type: none"> <li>· 노선신설</li> <li>- 폭원 : 6m</li> <li>- 연장 : 160m</li> </ul>	<ul style="list-style-type: none"> <li>· 기 개설된 사남농공단지 내 시설을 반영하여 도시관리계획시설로 결정</li> </ul>

## 나. 공간시설

### (1) 광장 결정(변경) 조서

구분	도면표시 번호	시설명	시설의 종 류	위치	면 적 (㎡)			최 초 결정일	비고
					기정	변경	변경후		
신설	9	교차점 광장	교통광장	용현면 선진리 967-1	-	증)3,670	3,670		

### ■ 광장 변경사유서

도면표시 번호	시 설 명	변 경 내 용	변경사유
9	교차점광장	<ul style="list-style-type: none"> <li>· 신설</li> <li>- 면적 : 3,670㎡</li> </ul>	<ul style="list-style-type: none"> <li>· 기 개설된 회전교차로 교통광장으로 신설</li> </ul>

### (2) 녹지 결정(변경) 조서

구분	도면표시 번호	시설명	시설의 종 류	위치	면 적 (㎡)			최 초 결정일	비고
					기정	변경	변경후		
신설	118	녹지	완충녹지	사남면 월성리 407	-	증)2,340	2,340		사남 농공단지

# 경 남 공 보

제2645호

2023. 12. 7.(목)

## ■ 녹지 변경사유서

도면표시 번 호	시 설 명	변 경 내 용	변경사유
118	녹지	· 신설 - 면적 : 2,340㎡	· 기 개설된 사남농공단지 내 시설을 반영하여 도시관리계획시설로 결정

### (3) 공원 결정(변경) 조서

구분	도면표시 번 호	공원명	시설의 종 류	위 치	면 적 (㎡)			최 초 결정일	비고
					기정	변경	변경후		
변경	69	자진거 교육장	문화공원	용현면 금문리 367-7	1,239	증)7,646	8,885	사천시고시 제2018-69호 (2018.04.05.)	자진거 교육장
신설	80	공원	문화공원	용현면 주문리 732	-	증)19,212	19,212		캠핑장

## ■ 공원 변경사유서

도면표시 번 호	공 원 명	변 경 내 용	변경사유
69	공원	· 면적증가 - 면적 : 1,239㎡→8,885㎡ 증)7,646㎡	· 쾌적한 도시환경을 조성하여 시민의 건강·휴양 및 정서생활을 향상시키고자 문화공원 확장
80	공원	· 신설 - 면적 : 19,212㎡	· 쾌적한 도시환경을 조성하여 시민의 건강·휴양 및 정서생활을 향상시키고자 거북선마을 캠핑장을 포함하여 문화공원 신설

### (4) 공공공지 결정(변경) 조서

구분	도면표시 번 호	시설명	위 치	면 적 (㎡)			최 초 결정일	비고
				기정	변경	변경후		
신설	16	공공공지	용현면 송지리 866-10	-	증)1,815	1,815		
신설	17	공공공지	용현면 금문리 316-4	-	증)625	625		
신설	18	공공공지	용현면 금문리 376-6	-	증)898	898		
신설	19	공공공지	용현면 금문리 380-5	-	증)1,908	1,908		
신설	20	공공공지	용현면 주문리 401-14	-	증)2,044	2,044		
신설	21	공공공지	용현면 주문리 928-9	-	증)2,356	2,356		
신설	22	공공공지	용현면 주문리 880-2	-	증)2,833	2,833		
신설	23	공공공지	용현면 주문리 806-2	-	증)3,819	3,819		



# 경 남 공 보

제2645호

2023. 12. 7.(목)

## ■ 공공공지 변경사유서

도면표시 번 호	시 설 명	변 경 내 용	변경사유
16	공공공지	· 신설 - 면적 : 1,815㎡	· 해안일주도로변 국공유지에 기 설치된 휴식시설 등을 공공공지로 결정
17	공공공지	· 신설 - 면적 : 625㎡	· 해안일주도로변 국공유지에 기 설치된 휴식시설 등을 공공공지로 결정
18	공공공지	· 신설 - 면적 : 898㎡	· 해안일주도로변 국공유지에 기 설치된 휴식시설 등을 공공공지로 결정
19	공공공지	· 신설 - 면적 : 1,908㎡	· 해안일주도로변 국공유지에 기 설치된 휴식시설 등을 공공공지로 결정
20	공공공지	· 신설 - 면적 : 2,044㎡	· 해안일주도로변 국공유지에 기 설치된 휴식시설 등을 공공공지로 결정
21	공공공지	· 신설 - 면적 : 2,356㎡	· 해안일주도로변 국공유지에 기 설치된 휴식시설 등을 공공공지로 결정
22	공공공지	· 신설 - 면적 : 2,833㎡	· 해안일주도로변 국공유지에 기 설치된 휴식시설 등을 공공공지로 결정
23	공공공지	· 신설 - 면적 : 3,819㎡	· 해안일주도로변 국공유지에 기 설치된 휴식시설 등을 공공공지로 결정

## 다. 유통·공급시설

### (1) 수도공급설비 결정(변경) 조서

구분	도면표시 번 호	시설명	위치	면 적 (㎡)			최 초 결정일	비고
				기정	변경	변경후		
신설	14	용치가압장	용현면 용치리 485-9	-	증)9	9		

## ■ 수도공급설비 변경사유서

도면표시 번 호	시설명	변 경 내 용	변경사유
14	용치가압장	· 신설 - 면적 : 9㎡	· 현재 추진중인 용치지구 농어촌생활용수 개발사업 추진에 따른 가압장 신설

### (2) 전기공급설비 결정(변경) 조서

구분	도면표시 번 호	시설명	위치	면 적 (㎡)			최 초 결정일	비고
				기정	변경	변경후		
신설	2	전기공급설비	사남면 유천리 70	-	증)6,510.8	6,510.8	사남 농공단지	

# 경 남 공 보

제2645호

2023. 12. 7.(목)

## ■ 전기공급설비 변경사유서

도면표시 번호	시 설 명	변 경 내 용	변경사유
2	전기공급설비	· 신설 - 면적 : 6,510.8㎡	· 기 개설된 사남농공단지 내 시설을 반영하여 도시관리 계획시설로 결정

## 라. 공공·문화체육시설

### (1) 공공청사 결정(변경) 조서

구분	도면표시 번호	시설명	시설의 종 류	위 치	면 적 (㎡)			최 초 결정일	비고
					기정	변경	변경후		
변경	2	농업기술센터	공공청사	용현면 신복리 500	59,882	감)1,650	58,232	사천시고시 제2007-45호 (2007.05.23)	
변경	6	용현면 사무소	공공청사	용현면 송지리 201-4	2,809	증)700	3,509	사천시고시 제2019-118호 (2019.05.16.)	

## ■ 공공청사 변경사유서

도면표시 번호	시 설 명	변 경 내 용	변경사유
2	농업기술센터	· 면적감소 - 면적 : 59,882㎡→58,232㎡ 감)1,650㎡	· 관리청인 농업기술센터 요청에 따라 관리청이 아닌 부지를 제척하여 면적축소
6	용현면사무소	· 면적증가 - 면적 : 2,809㎡→3,509㎡ 증)700㎡	· 용현면사무소 주차장 및 창고부지 확장

### (2) 사회복지시설 결정(변경) 조서

구분	도면표시 번호	시설의 종 류	위 치	면 적 (㎡)			최 초 결정일	비고
				기정	변경	변경후		
변경	2	사회복지시설	용현면 덕곡리 536-17	11,538	증)122	11,660	사천시고시 제2005-17 (2005.03.17.)	

■ 사회복지시설 변경사유서

도면표시 번호	시 설 명	변 경 내 용	변경사유
2	사회복지시설	· 면적증가 - 면적 : 11,538㎡→11,660㎡ 증)122㎡	· 사회복지시설 설치 현황에 맞게 일부 확장

마. 방재시설

(1) 소하천 결정(변경) 조서

구분	도면표시 번호	시설명	시설의 종 류	위 치			연장 (km)	폭원 (m)	면적 (㎡)	최 초 결정일	비고
				기점	중점	주요 경과지					
신설	13	소하천	소하천	초전 소류지	유수지B	-	2.1	2~35	22,680		

■ 소하천 변경사유서

도면표시 번호	시 설 명	변 경 내 용	변경사유
13	소하천	· 면적감소 - 면적 : 22,680㎡	· 현재 진행중인 초전지구 소규모 배수개선사업에 따라 소하천 신설

(2) 유수지 결정(변경) 조서

구분	도면표시 번호	시설명	시설의 종 류	위 치	면 적 (㎡)			최 초 결정일	비고
					기정	변경	변경후		
신설	25	유수지	유수지	초전리 903-22	-	증)9,440	9,440		

■ 유수지 변경사유서

도면표시 번호	시 설 명	변 경 내 용	변경사유
25	유수지	· 면적증가 - 면적 : 9,440㎡	· 현재 진행중인 초전지구 소규모 배수개선사업에 따라 유수지 신설

**바. 환경기초시설시설**

(1) 하수도시설 결정(변경) 조서

구분	도면표시 번호	시설명	시설의 종 류	위치	면 적 (㎡)			최 초 결정일	비고
					기정	변경	변경후		
신설	3	공공하수처리시설	하수도	사남면 방지리 200	-	증) 36,182.2	36,182.2		

■ 하수도시설 변경사유서

도면표시 번호	시 설 명	변 경 내 용	변경사유
3	공공하수처리시설	· 신설 - 면적 : 36,182.2㎡	· 공공하수처리시설 설치를 위해 폐수수탁처리업시설과 중복 결정

(2) 수질오염방지 결정(변경) 조서

구분	도면표시 번호	시설명	시설의 종 류	위치	면 적 (㎡)			최 초 결정일	비고
					기정	변경	변경후		
신설	13	수질오염방지사설	수질오염 방지사설	사남면 유천리 72	-	증)7,264.2	7,264.2		사남 농공단지

■ 수질오염방지사설 변경사유서

도면표시 번호	시 설 명	변 경 내 용	변경사유
13	수질오염방지사설	· 신설 - 면적 : 7,264.2㎡	· 기 개설된 사남농공단지 내 시설을 반영하여 도시관리계획 시설로 결정

■ 사천남부도시

**가. 교통시설**

(1) 도로 결정(변경)조서

구분	규 모				기능	연 장 (m)	기 점	종 점	사용형태	주 요 경과지	최 초 결정일	비 고
	등급	류별	번호	폭원 (m)								
기정	대로	2	1	30	주 간선도로	5,731	12호광장	대로1-2	일반도로		건설부고시 제1969-12호 (1969.01.09.)	
변경	대로	2	1	30	주 간선도로	5,731	12호광장	대로1-2	일반도로			가각조정

# 경 남 공 보

제2645호

2023. 12. 7.(목)

구분	규 모				기능	연 장 (m)	기 점	종 점	사용형태	주 요 경과지	최 초 결정일	비 고
	등급	류별	번호	폭원 (m)								
기정	중로	1	3	20	보조간선도로	1,173	대로1-1	노룡동 975-1	일반도로		건설부고시 제1969-12호 (1969.01.09.)	
변경	중로	1	3	20	보조간선도로	1,173	대로1-1	중로3-60	일반도로			가각조정
기정	중로	1	17	20	보조간선도로	229	대로2-2	중로3-17	일반도로		사천시고시 제2003-11호 (2003.04.24.)	
변경	중로	1	17	20	보조간선도로	231	대로2-2	중로3-17	일반도로			노선연장
기정	중로	2	1	15	보조간선도로	2,837	소로1-13	9호광장	일반도로		사천시고시 제2003-11호 (2003.04.17.)	
변경	소로	1	92	10	보조간선도로	3,690	소로1-6	교통광장14	일반도로			노선연장, 폭원축소
기정	중로	2	23	15	국지도로	1,775	8호광장	실안동 산173	일반도로		사천시고시 제2013-71호 (2013.05.09.)	
변경	중로	2	23	15	국지도로	1,785	중로1-6	실안동 산173	일반도로			노선연장
신설	중로	2	30	16	국지도로	594	중로3-29	실안동 1096-22	일반도로			노선신설
신설	중로	2	31	18	집산도로	494	중로1-6	중로1-6	일반도로			노선신설
기정	중로	3	6	12	보조간선도로	334	중로1-2	송포동 1544	일반도로		사천시고시 제1995-6호 (1995.04.08.)	송포 농공단지
변경	소로	1	93	8~12	보조간선도로	334	중로1-2	송포동 1544	일반도로			폭원축소
기정	중로	3	17	10~12	보조간선도로	1,011	중로1-16	향촌동 1253-15	일반도로		경상남도고시 제2012-288호 (2012.06.28.)	
변경	중로	3	17	10~12	보조간선도로	1,025	중로1-17	향촌동 1253-15	일반도로			노선연장
신설	중로	3	25	10~15	주 간선도로	4,636	4호광장	이흥동 산1-7	일반도로			노선신설
신설	중로	3	26	10~29	보조간선도로	1,426	대로3-2	사등동 구역계	일반도로			노선신설
신설	중로	3	27	12~25	보조간선도로	2,068	대로3-5	늑도동 181	일반도로			노선신설

# 경 남 공 보

제2645호

2023. 12. 7.(목)

구분	규 모				기 능	연 장 (m)	기 점	종 점	사용형태	주 요 경과지	최 초 결정일	비 고
	등급	류별	번호	폭원 (m)								
신설	중로	3	28	14	국지도로	148	중로2-30	소로1-13	일반도로			노선신설
신설	중로	3	29	12	국지도로	194	중로2-31	중로2-30	일반도로			노선신설
신설	중로	3	30	12	국지도로	267	중로2-31	소로1-13	일반도로			노선신설
신설	중로	3	31	12	국지도로	2,320	소로1-92	중로2-1	일반도로			노선신설
신설	중로	3	32	12	국지도로	230	중로2-31	소로2-278	일반도로			노선신설
기정	소로	1	15	10	국지도로	740	대로1-3	소로2-45	일반도로		건설부고시 제1971-119호 (1971.02.27.)	
변경	소로	1	15	6 ~10	국지도로	740	대로1-3	좌룡동 383-2	일반도로			폭원축소
기정	소로	1	21	10	국지도로	49	대로3-4	소로2-20	일반도로		사천시고시 제2003-11호 (2003.04.24.)	
변경	소로	1	21	10	국지도로	49	대로3-4	소로2-282	일반도로			종점명 변경
기정	소로	1	25	10 ~12	국지도로	512	소로2-66	소로1-32	일반도로	대로 2-2	건설부고시 제1971-119호 (1971.02.27.)	
변경	소로	1	25	10 ~12	국지도로	512	소로2-249	소로1-32	일반도로	대로 2-2		
기정	소로	1	46	10	국지도로	703	대로2-1	소로2-117	일반도로		건설부고시 제1976-37호 (1976.03.27.)	
변경	소로	1	46	10	국지도로	535	소로3-155	소로2-273	일반도로			노선분리
변경	소로	3	155	7	국지도로	168	대로2-1	소로1-46	일반도로			노선분리, 폭원축소
기정	소로	2	65	8	국지도로	115	용강동 116-2	소로1-24	일반도로		건설부고시 제1971-119호 (1971.02.27.)	
변경	소로	2	65	8	국지도로	115	소로2-282	소로1-24	일반도로			기점명 변경
기정	소로	2	90	8	국지도로	88	대로2-1	소로2-92	일반도로		경상남도고시 제1973-168호 (73.12.27)	
변경	소로	2	90	8	국지도로	32	동림동 66-6	소로2-92	일반도로			노선축소

# 경 남 공 보

제2645호

2023. 12. 7.(목)

구분	규 모				기능	연 장 (m)	기 점	종 점	사용형태	주 요 경과지	최 초 결정일	비 고
	등급	류별	번호	폭원 (m)								
기정	소로	2	115	8	국지도로	73	소로1-46	소로2-114	일반도로		경상남도고시 제1978-248호 (1978.08.21.)	
변경	소로	2	115	8	국지도로	156	소로1-46	대로2-1	일반도로			노선연장
기정	소로	2	166	8	국지도로	314	소로2-159	소로3-88	일반도로		사천시고시 제2011-89호 (2011.07.28.)	
변경	소로	2	166	6~8	국지도로	314	소로2-159	소로3-88	일반도로			폭원축소
기정	소로	2	228	8	국지도로	240	실안동 577-1	중로2-23	일반도로		경상남도고시 제1978-248호 (1978.08.21.)	
변경	소로	2	228	8	국지도로	240	소로3-101	중로2-23	일반도로			가각조정
기정	소로	2	231	8	국지도로	502	중로2-15	송포동 1460-7	일반도로		사천시고시 제2010-78호 (2010.07.06.)	
변경	소로	2	231	8	국지도로	511	소로1-92	송포동 1460-7	일반도로			선형변경
기정	소로	2	239	8	국지도로	560	중로3-40	대포동 438-12	일반도로	신평 마을	사천시고시 제2018-86호 (2018.05.10.)	
변경	소로	2	239	8	국지도로	560	중로3-40	대포동 438-12	일반도로	신평 마을		가각조정
기정	소로	2	249	8	국지도로	422	소로1-23	소로2-66	일반도로		사천시고시 제2014-125 (2014.10.02.)	
변경	소로	2	249	8	국지도로	438	소로1-23	소로1-25	일반도로			노선연장
기정	소로	2	259	8	국지도로	1,139	중로2-27	용강동 산106-9	일반도로		사천시고시 제2016-272호 (2016.12.29.)	
변경	소로	2	259	8	국지도로	2,594	중로2-27	와룡동 292-3	일반도로			노선연장
기정	소로	2	260	8	국지도로	222	대로1-2	소로2-259	일반도로		사천시고시 제2016-272호 (2016.12.29.)	
변경	소로	2	260	8	국지도로	223	중로2-27	소로2-259	일반도로			가각조정
신설	소로	2	277	8 ~11	특수도로	93	소로3-116	소로3-116	보행자 도로			노선신설
신설	소로	2	278	6~12	국지도로	1,758	중로1-6	중로2-B	일반도로			노선신설
신설	소로	2	279	8	국지도로	148	중로2-31	중로3-29	일반도로			노선신설

# 경 남 공 보

제2645호

2023. 12. 7.(목)

구분	규 모				기능	연 장 (m)	기 점	종 점	사용형태	주 요 경과지	최 초 결정일	비 고
	등급	류별	번호	폭원 (m)								
신설	소로	2	280	8	국지도로	55	소로2-279	소로2-278	일반도로			노선신설
신설	소로	2	281	8~10	국지도로	438	중로3-19	중로3-60	일반도로			노선신설
신설	소로	2	282	8	국지도로	305	소로2-249	소로2-65	일반도로			노선신설
신설	소로	2	283	8	국지도로	159	중로2-31	중로3-32	일반도로			노선신설
기정	소로	3	10	6	국지도로	286	용강동 484-1	중로3-12	일반도로		사천시고시 제2003-11호 (2003.04.24.)	
변경	소로	3	10	6	국지도로	286	소로2-249	중로3-12	일반도로			가각조정
기정	소로	3	96	6	국지도로	180	중로2-14	노산공원 구역계	일반도로		건설부고시 제1976-37호 (1976.03.27.)	
변경	소로	3	96	6	국지도로	157	중로2-14	서금동 112-5	일반도로			노선축소
기정	소로	3	101	6	국지도로	371	소로2-224	소로1-13	일반도로		경상남도고시 제1978-248호 (1978.08.21.)	
변경	소로	3	101	4	국지도로	371	소로2-228	소로1-13	일반도로			폭원축소
기정	소로	3	116	5	특수도로	1,798	신수동 519-2	신수동 326-1	보행자 및 자전거 전용도로		사천시고시 제2011-00호 (2011.03.04.)	
변경	소로	3	116	5	특수도로	2,417	신수동 519-2	신수동 47-1	보행자 및 자전거 전용도로			노선연장
기정	소로	3	119	4	국지도로	270	신수동 80-1	신수동 58-1	일반도로		사천시고시 제2012-87호 (2012.05.17.)	
변경	소로	3	119	4	국지도로	271	소로3-116	신수동 58-1	일반도로			노선연장 및 선형변경
기정	소로	3	152	6	국지도로	172	소로1-23	소로3-153	일반도로		경상남도고시 제1973-168호 (1973.12.27.)	
변경	소로	3	152	6	국지도로	136	용강동 889-7	소로3-153	일반도로			노선축소
신설	소로	3	156	6	국지도로	118	소로3-119	신수동 52-2	일반도로			노선신설
신설	소로	3	157	6	국지도로	80	중로3-30	중로2-30	일반도로			노선신설



# 경 남 공 보

제2645호

2023. 12. 7.(목)

■ 도로 변경사유서

변경전 도로명	변경후 도로명	변 경 내 용	변 경 사 유
대로2-1	대로2-1	<ul style="list-style-type: none"> <li>· 각각조정</li> <li>- 폭원 : 30m</li> <li>- 연장 : 5,731m→5,733m</li> </ul>	<ul style="list-style-type: none"> <li>· 사천시고시제2020-241호로 폭원축소된 중로 2-27호선과 접속할 수 있도록 각각조정</li> </ul>
중로1-3	중로1-3	<ul style="list-style-type: none"> <li>· 각각조정</li> <li>- 폭원 : 20m</li> <li>- 연장 : 1,173m</li> </ul>	<ul style="list-style-type: none"> <li>· 해안도로 폭원확대에 따른 각각조정</li> </ul>
중로1-17	중로1-17	<ul style="list-style-type: none"> <li>· 노선연장</li> <li>- 폭원 : 20m</li> <li>- 연장 : 229m→231m</li> </ul>	<ul style="list-style-type: none"> <li>· 기개설된 선형을 반영하여 노선연장</li> </ul>
중로2-1	소로1-92	<ul style="list-style-type: none"> <li>· 노선연장 및 폭원축소</li> <li>- 폭원 : 15m→10m</li> <li>- 연장 : 2,837m→3,690m</li> </ul>	<ul style="list-style-type: none"> <li>· 과도하게 실효된 시설로 기 개설된 선형을 반영하여 노선연장 및 폭원축소</li> </ul>
중로2-23	중로2-23	<ul style="list-style-type: none"> <li>· 노선연장</li> <li>- 폭원 : 15m</li> <li>- 연장 : 1,775m→1,785m</li> </ul>	<ul style="list-style-type: none"> <li>· 기개설된 선형을 반영하여 노선연장</li> </ul>
-	중로2-30	<ul style="list-style-type: none"> <li>· 노선신설</li> <li>- 폭원 : 16m</li> <li>- 연장 : 594m</li> </ul>	<ul style="list-style-type: none"> <li>· 기 개설된 실안유원지 내 시설을 반영하여 도시관리계획시설로 결정</li> </ul>
-	중로2-31	<ul style="list-style-type: none"> <li>· 노선신설</li> <li>- 폭원 : 18m</li> <li>- 연장 : 494m</li> </ul>	<ul style="list-style-type: none"> <li>· 기 개설된 실안유원지 내 시설을 반영하여 도시관리계획시설로 결정</li> </ul>
중로3-6	소로1-93	<ul style="list-style-type: none"> <li>· 폭원축소</li> <li>- 폭원 : 12m→8~12m</li> <li>- 연장 : 334m</li> </ul>	<ul style="list-style-type: none"> <li>· 기 개설된 송포농공단지 내 시설을 반영하여 폭원축소</li> </ul>
중로3-17	중로3-17	<ul style="list-style-type: none"> <li>· 노선연장</li> <li>- 폭원 : 10~12m</li> <li>- 연장 : 1,011m→1,025m</li> </ul>	<ul style="list-style-type: none"> <li>· 기 개설된 선형을 반영하여 노선연장</li> </ul>
-	중로3-25	<ul style="list-style-type: none"> <li>· 노선신설</li> <li>- 폭원 : 10~15m</li> <li>- 연장 : 4,636m</li> </ul>	<ul style="list-style-type: none"> <li>· 과도하게 실효된 시설로 기 개설된 선형을 반영하여 노선신설</li> </ul>
-	중로3-26	<ul style="list-style-type: none"> <li>· 노선신설</li> <li>- 폭원 : 10~29m</li> <li>- 연장 : 1,426m</li> </ul>	<ul style="list-style-type: none"> <li>· 과도하게 실효된 시설로 기 개설된 선형을 반영하여 노선신설</li> </ul>
-	중로3-27	<ul style="list-style-type: none"> <li>· 노선신설</li> <li>- 폭원 : 12~25m</li> <li>- 연장 : 2,068m</li> </ul>	<ul style="list-style-type: none"> <li>· 사천과 남해를 연결하는 삼천포대교~창선대교 구간을 기 개설된 선형을 반영하여 노선신설</li> </ul>
-	중로3-28	<ul style="list-style-type: none"> <li>· 노선신설</li> <li>- 폭원 : 14m</li> <li>- 연장 : 148m</li> </ul>	<ul style="list-style-type: none"> <li>· 기 개설된 실안유원지 내 시설을 반영하여 도시관리계획시설로 결정</li> </ul>

# 경 남 공 보

제2645호

2023. 12. 7.(목)

변경전 도로명	변경후 도로명	변 경 내 용	변 경 사 유
-	중로3-29	<ul style="list-style-type: none"> <li>· 노선신설</li> <li>- 폭원 : 12m</li> <li>- 연장 : 194m</li> </ul>	<ul style="list-style-type: none"> <li>· 기 개설된 실안유원지 내 시설을 반영하여 도시관리계획시설로 결정</li> </ul>
-	중로3-30	<ul style="list-style-type: none"> <li>· 노선신설</li> <li>- 폭원 : 12m</li> <li>- 연장 : 267m</li> </ul>	<ul style="list-style-type: none"> <li>· 기 개설된 실안유원지 내 시설을 반영하여 도시관리계획시설로 결정</li> </ul>
-	중로3-31	<ul style="list-style-type: none"> <li>· 노선신설</li> <li>- 폭원 : 12m</li> <li>- 연장 : 2,320m</li> </ul>	<ul style="list-style-type: none"> <li>· 어촌뉴딜300사업(영복마을 및 삼천포마리나의 해양데저기반시설 보강 및 확충)의 해안도로를 도시계획 시설로 결정</li> </ul>
-	중로3-32	<ul style="list-style-type: none"> <li>· 노선신설</li> <li>- 폭원 : 12m</li> <li>- 연장 : 230m</li> </ul>	<ul style="list-style-type: none"> <li>· 실안유원지 토지이용계획을 반영하여 노선신설</li> </ul>
소로1-15	소로1-15	<ul style="list-style-type: none"> <li>· 폭원축소</li> <li>- 폭원 : 10m→6~10m</li> <li>- 연장 : 740m</li> </ul>	<ul style="list-style-type: none"> <li>· 기 개설된 선형을 반영하여 일부구간 폭원축소</li> </ul>
소로1-21	소로1-21	<ul style="list-style-type: none"> <li>· 종점명 변경</li> <li>- 폭원 : 10</li> <li>- 연장 : 49</li> </ul>	<ul style="list-style-type: none"> <li>· 소로2-282호선 신설에 따른 종점명 변경</li> </ul>
소로1-25	소로1-25	<ul style="list-style-type: none"> <li>· 가각조정</li> <li>- 폭원 : 10~12m</li> <li>- 연장 : 512m</li> </ul>	<ul style="list-style-type: none"> <li>· 기 개설된 선형을 반영하여 가각조정</li> </ul>
소로1-46	소로1-46	<ul style="list-style-type: none"> <li>· 노선분리</li> <li>- 폭원 : 10m</li> <li>- 연장 : 703m→535m</li> </ul>	<ul style="list-style-type: none"> <li>· 기 개설된 선형을 반영하여 노선분리</li> </ul>
	소로3-155	<ul style="list-style-type: none"> <li>· 노선분리 및 폭원축소</li> <li>- 폭원 : 10m→7m</li> <li>- 연장 : 703m→168m</li> </ul>	<ul style="list-style-type: none"> <li>· 기 개설된 선형을 반영하여 노선분리 및 폭원축소</li> </ul>
소로2-65	소로2-65	<ul style="list-style-type: none"> <li>· 기점명 변경</li> <li>- 폭원 : 8</li> <li>- 연장 : 115</li> </ul>	<ul style="list-style-type: none"> <li>· 소로2-282호선 신설에 따른 기점명 변경</li> </ul>
소로2-90	소로2-90	<ul style="list-style-type: none"> <li>· 노선축소</li> <li>- 폭원 : 8m</li> <li>- 연장 : 88m→32m</li> </ul>	<ul style="list-style-type: none"> <li>· 2020년7월2일 장기미집행 실효누락시설로 기개설구간에 한하여 존치</li> </ul>
소로2-115	소로2-115	<ul style="list-style-type: none"> <li>· 노선연장</li> <li>- 폭원 : 8m</li> <li>- 연장 : 73m→156m</li> </ul>	<ul style="list-style-type: none"> <li>· 기 개설된 구간으로 노선연장</li> </ul>
소로2-166	소로2-166	<ul style="list-style-type: none"> <li>· 폭원축소</li> <li>- 폭원 : 8m→6~8m</li> <li>- 연장 : 314m</li> </ul>	<ul style="list-style-type: none"> <li>· 일부 미집행구간 폭원축소</li> </ul>
소로2-228	소로2-228	<ul style="list-style-type: none"> <li>· 가각조정</li> <li>- 폭원 : 8m</li> <li>- 연장 : 240m</li> </ul>	<ul style="list-style-type: none"> <li>· 소로3-101호선 폭원축소로 인한 중복구간 가각조정</li> </ul>

# 경 남 공 보

제2645호

2023. 12. 7.(목)

변경전 도로명	변경후 도로명	변 경 내 용	변 경 사 유
소로2-231	소로2-231	<ul style="list-style-type: none"> <li>· 선형변경</li> <li>- 폭원 : 8m</li> <li>- 연장 : 502m→511m</li> </ul>	<ul style="list-style-type: none"> <li>· 기 개설된 선형을 반영하여 선형변경</li> </ul>
소로2-239	소로2-239	<ul style="list-style-type: none"> <li>· 가각조정</li> <li>- 폭원 : 8m</li> <li>- 연장 : 560m→560m</li> </ul>	<ul style="list-style-type: none"> <li>· 해안도로 노선연장에 따른 가각조정</li> </ul>
소로2-249	소로2-249	<ul style="list-style-type: none"> <li>· 노선연장</li> <li>- 폭원 : 8m</li> <li>- 연장 : 422m→438m</li> </ul>	<ul style="list-style-type: none"> <li>· 실효에 의해 단절된 구간 노선연결</li> </ul>
소로2-259	소로2-259	<ul style="list-style-type: none"> <li>· 노선연장</li> <li>- 폭원 : 8m</li> <li>- 연장 : 1,139m→2,594m</li> </ul>	<ul style="list-style-type: none"> <li>· 기개설된 선형을 반영하여 노선연장</li> </ul>
소로2-260	소로2-260	<ul style="list-style-type: none"> <li>· 가각조정</li> <li>- 폭원 : 8m</li> <li>- 연장 : 222m→223m</li> </ul>	<ul style="list-style-type: none"> <li>· 연결되지 않는 구간 가각조정</li> </ul>
-	소로2-277	<ul style="list-style-type: none"> <li>· 노선신설</li> <li>- 폭원 : 8~11m</li> <li>- 연장 : 93m</li> </ul>	<ul style="list-style-type: none"> <li>· 기 개설된 선형을 반영하여 노선신설</li> </ul>
-	소로2-278	<ul style="list-style-type: none"> <li>· 노선신설</li> <li>- 폭원 : 6~12m</li> <li>- 연장 : 1,758m</li> </ul>	<ul style="list-style-type: none"> <li>· 기 개설된 실안유원지 내 시설을 반영하여 도시관리계획시설로 결정</li> </ul>
-	소로2-279	<ul style="list-style-type: none"> <li>· 노선신설</li> <li>- 폭원 : 8m</li> <li>- 연장 : 148m</li> </ul>	<ul style="list-style-type: none"> <li>· 기 개설된 실안유원지 내 시설을 반영하여 도시관리계획시설로 결정</li> </ul>
-	소로2-280	<ul style="list-style-type: none"> <li>· 노선신설</li> <li>- 폭원 : 8m</li> <li>- 연장 : 55m</li> </ul>	<ul style="list-style-type: none"> <li>· 기 개설된 실안유원지 내 시설을 반영하여 도시관리계획시설로 결정</li> </ul>
-	소로2-281	<ul style="list-style-type: none"> <li>· 노선연장</li> <li>- 폭원 : 8~10m</li> <li>- 연장 : 438m</li> </ul>	<ul style="list-style-type: none"> <li>· 기 개설된 선형을 반영하여 노선신설</li> </ul>
-	소로2-282	<ul style="list-style-type: none"> <li>· 노선신설</li> <li>- 폭원 : 8m</li> <li>- 연장 : 305m</li> </ul>	<ul style="list-style-type: none"> <li>· 주거지역 내 가로망 연결을 위하여 노선신설</li> </ul>
-	소로2-283	<ul style="list-style-type: none"> <li>· 노선신설</li> <li>- 폭원 : 8m</li> <li>- 연장 : 159m</li> </ul>	<ul style="list-style-type: none"> <li>· 실안유원지 토지이용계획을 반영하여 노선신설</li> </ul>
소로3-10	소로3-10	<ul style="list-style-type: none"> <li>· 가각조정</li> <li>- 폭원 : 6m</li> <li>- 연장 : 286m</li> </ul>	<ul style="list-style-type: none"> <li>· 기 개설된 선형을 반영하여 가각조정</li> </ul>
소로3-96	소로3-96	<ul style="list-style-type: none"> <li>· 노선축소</li> <li>- 폭원 : 6m</li> <li>- 연장 : 180m→157m</li> </ul>	<ul style="list-style-type: none"> <li>· 개설불가구간 노선축소</li> </ul>

# 경 남 공 보

제2645호

2023. 12. 7.(목)

변경전 도로명	변경후 도로명	변 경 내 용	변 경 사 유
소로3-101	소로3-101	<ul style="list-style-type: none"> <li>· 폭원축소</li> <li>- 폭원 : 6m→4m</li> <li>- 연장 : 371m</li> </ul>	<ul style="list-style-type: none"> <li>· 기 개설된 선형을 반영하여 폭원축소</li> </ul>
소로3-116	소로3-116	<ul style="list-style-type: none"> <li>· 노선연장</li> <li>- 폭원 : 5m</li> <li>- 연장 : 1,798m→2,417m</li> </ul>	<ul style="list-style-type: none"> <li>· 기 개설된 선형을 반영하여 노선연장</li> </ul>
소로3-119	소로3-119	<ul style="list-style-type: none"> <li>· 노선연장 및 선형변경</li> <li>- 폭원 : 6m</li> <li>- 연장 : 270m→271m</li> </ul>	<ul style="list-style-type: none"> <li>· 미집행시설 해소를 위해 개설선형에 맞춰 선형 변경 및 단절된 구간 노선연장</li> </ul>
소로3-152	소로3-152	<ul style="list-style-type: none"> <li>· 노선축소</li> <li>- 폭원 : 6m</li> <li>- 연장 : 172m→136m</li> </ul>	<ul style="list-style-type: none"> <li>· 기 개설된 선형을 반영하여 노선축소</li> </ul>
-	소로3-156	<ul style="list-style-type: none"> <li>· 노선신설</li> <li>- 폭원 : 6m</li> <li>- 연장 : 118m</li> </ul>	<ul style="list-style-type: none"> <li>· 기 개설된 선형을 반영하여 노선신설</li> </ul>
-	소로3-157	<ul style="list-style-type: none"> <li>· 노선신설</li> <li>- 폭원 : 6m</li> <li>- 연장 : 80m</li> </ul>	<ul style="list-style-type: none"> <li>· 실안유원지 토지이용계획을 반영하여 노선신설</li> </ul>

(2) 주차장 결정(변경) 조서

구분	도면표시 번호	시설명	위치	면 적 (㎡)			최 초 결정일	비고
				기정	변경	변경후		
신설	29	노외주차장	대방동 765-3	-	증)12,667	12,667		
신설	30	노외주차장	실안동 1234-1	-	증)4,860	4,860		
신설	31	노외주차장	실안동 857	-	증)5,367	5,367		

■ 주차장 변경사유서

도면표시 번호	시설명	변 경 내 용	변경사유
29	노외주차장	<ul style="list-style-type: none"> <li>· 신설</li> <li>- 면적 : 12,667㎡</li> </ul>	<ul style="list-style-type: none"> <li>· 현재 삼천포 유람선 선착장 주차장으로 사용되고 있는 시설로 도시관리계획시설로 결정</li> </ul>
30	노외주차장	<ul style="list-style-type: none"> <li>· 신설</li> <li>- 면적 : 4,860㎡</li> </ul>	<ul style="list-style-type: none"> <li>· 기 개설된 실안유원지 내 시설을 반영하여 도시관리계획 시설로 결정</li> </ul>
31	노외주차장	<ul style="list-style-type: none"> <li>· 신설</li> <li>- 면적 : 5,367㎡</li> </ul>	<ul style="list-style-type: none"> <li>· 실안유원지 토지이용계획을 반영하여 노선신설</li> </ul>

## 나. 공간시설

### (1) 광장 결정(변경) 조서

구분	도면표시 번호	시설명	시설의 종 류	위치	면 적 (㎡)			최 초 결정일	비고
					기정	변경	변경후		
신설	14	교차점 광장	교통광장	송포동1313	-	증)53,221	53,221		

#### ■ 광장 변경사유서

도면표시 번호	시 설 명	변 경 내 용	변경사유
14	교차점광장	· 신설 - 면적 : 53,221㎡	· 기 개설된 교통광장으로 신설

### (2) 공원 결정(변경) 조서

구분	도면표시 번호	공원명	시설의 종 류	위치	면 적 (㎡)			최 초 결정일	비고
					기정	변경	변경후		
폐지	11	별리1 어린이 공원	어린이 공원	별리동 27-5	1,290	감)1,290	-	경상남도고시 제1986-164호 (1986.08.18.)	

#### ■ 공원 변경사유서

도면표시 번호	시 설 명	변 경 내 용	변경사유
11	별리1 어린이공원	· 폐지	· 어린이공원 최소면적 1,500㎡를 만족치 못하여 어린이공원을 폐지

### (3) 공공공지 결정(변경) 조서

구분	도면표시 번호	시설의 종 류	위치	면 적 (㎡)			최 초 결정일	비고
				기정	변경	변경후		
신설	6	공공공지	별리동 27-5	-	증)1,290	1,290		
신설	7	공공공지	대포동 438-1	-	증)994	994		
신설	8	공공공지	대포동 457-9	-	증)6,214	6,214		
신설	9	공공공지	노룡동 927-1	-	증)3,268	3,268		

# 경 남 공 보

제2645호

2023. 12. 7.(목)

## ■ 공공공지 변경사유서

도면표시 번 호	시 설 명	변 경 내 용	변경사유
6	공공공지	· 신설 - 면적 : 1,290㎡	· 어린이공원 최소면적 1,500㎡를 만족치 못하여 별리1어린이공원을 폐지하고 공공공지를 신설
7	공공공지	· 신설 - 면적 : 994㎡	· 해안일주도로변 국공유지에 기 설치된 휴식시설 등을 공공공지로 결정
8	공공공지	· 신설 - 면적 : 6,214㎡	· 해안일주도로변 미 조성된 국공유지를 공공공지로 결정
9	공공공지	· 신설 - 면적 : 3,268㎡	· 해안일주도로변 국공유지에 기 설치된 휴식시설 등을 공공공지로 결정

## 다. 유통·공급시설

### (1) 수도공급설비 결정(변경) 조서

구분	도면표시 번 호	시설명	위치	면 적 (㎡)			최 초 결정일	비고
				기정	변경	변경후		
신설	2	수도공급설비 (용강배수지)	용강동 369	-	증)24,421	24,421		
신설	3	와룡2가압장	와룡동 산110-5	-	증)6	6		

## ■ 수도공급설비 변경사유서

도면표시 번 호	시설명	변 경 내 용	변경사유
2	수도공급설비 (용강배수지)	· 신설 - 면적 : 24,421㎡	· 현재 공사중인 용강배수지를 도시관리계획시설로 결정
3	와룡2가압장	· 신설 - 면적 : 6㎡	· 현재 추진중인 와룡마을 배수구역 확장사업 추진에 따른 가압장 신설

## 라. 방재시설

### (1) 소하천 결정(변경) 조서

구분	도면표시 번 호	시설명	시설의 종 류	위 치			연장 (km)	폭원 (m)	면적 (㎡)	최 초 결정일	비고
				기점	종점	주요 경과지					
신설	2	문화천	소하천	신벽동 425-4	송포동 617-7	-	2.11	5~21	28,134		

■ 소하천 변경사유서

도면표시 번호	시 설 명	변 경 내 용	변경사유
2	소하천	· 면적감소 - 면적 : 28,134㎡	· 「소하천 정비법」에 따라 기 결정된 소하천을 도시계획 시설로 결정

마. 환경기초시설시설

(1) 폐기물처리시설 결정(변경) 조서

구분	도면표시 번호	시설명	시설의 종 류	위 치	면 적 (㎡)			최 초 결정일	비고
					기정	변경	변경후		
변경	1	사등 쓰레기 매립장	폐기물 처리시설	사등동 86-1	132,710	증)83,800	216,510	경상남도고시 제1998-277호 (1998.11.25.)	

■ 폐기물처리시설 변경사유서

도면표시 번호	시 설 명	변 경 내 용	변경사유
1	사등 쓰레기 매립장	· 면적증가 - 면적 : 132,710㎡→216,510㎡ 증)83,800㎡	· 기 개설된 사등쓰레기매립장 시설을 반영하여 확장

(2) 수질오염방지시설 결정(변경) 조서

구분	도면표시 번호	시설명	시설의 종 류	위 치	면 적 (㎡)			최 초 결정일	비고
					기정	변경	변경후		
신설	2	수질오염방지시설	수질오염 방지시설	송포동 1539-3	-	증)2,946.8	2,946.8		송포 농공단지

■ 수질오염방지시설 변경사유서

도면표시 번호	시 설 명	변 경 내 용	변경사유
2	수질오염방지시설	· 신설 - 면적 : 2,946.8㎡	· 기 개설된 송포농공단지 내 시설을 반영하여 도시계획시설로 결정

# 경 남 공 보

제2645호

2023. 12. 7.(목)

**4** 지구단위계획

**☑** 두량농공단지

1. 지구단위계획구역 결정(변경)조서(변경없음)

구분	도면표시 번호	구역명	구역의 세분	위치	제한 내용	면적(m <sup>2</sup> )	최초 결정일	비고
기정	10	두량농공단지 지구단위 계획구역	산업 유통	사천읍 두량리 1425번지 일원	지구단위 계획에 의한 개발	118,160.8	사천시고시 제2005-62호 (2005.09.22.)	

2. 용도지구 결정(변경)조서(변경없음)

구분	도면표시 번호	지구명	구역의 세분	위치	제한 내용	면적(m <sup>2</sup> )	최초 결정일	비고
기정	10	두량 농공단지	산업 유통	사천읍 두량리 1425번지 일원	지구단위 계획에 의한 개발	118,160.8	사천시고시 제2005-62호 (2005.09.22.)	

3. 지구단위계획 결정(변경) 조서

가. 토지이용계획(변경없음)

구분	명칭	면적(m <sup>2</sup> )	구성비 (%)	비고
합 계		118,160.8	100.0	
공업용지	공업용지	90,075.9	76.2	
공공시설용지	소 계	18,653.1	15.8	
	도 로	12,061.9	10.2	
	구 거	1,754.2	1.5	
	공동이용시설	2,141.7	1.8	
	오페수처리장	2,695.3	2.3	
녹지용지	완충녹지	9,431.8	8.0	

나. 기반시설의 배치와 규모에 관한 도시관리계획 결정 조서

1) 도로

가) 총괄표

(단위 : 개, m, m<sup>2</sup>)

구분	합 계			1 류			2 류			3 류		
	노선수	연장	면적	노선수	연장	면적	노선수	연장	면적	노선수	연장	면적
합 계	4	1,032	12,243.1	1	328	4,150.4	-	-	-	3	704	8,092.7



# 경 남 공 보

제2645호

2023. 12. 7.(목)

류별	합 계			1 류			2 류			3 류		
	노선수	연장	면적	노선수	연장	면적	노선수	연장	면적	노선수	연장	면적
중 로	2	467	7,042.7	-	-	-	-	-	-	2	467	4,042.7
소 로	2	565	5,200.4	1	328	4,150.4	-	-	-	1	237	1,050

주 : ( )는 지구단위계획구역 내 도로 연장 및 면적

### 나) 도로 결정(변경) 조서

구분	규 모				기능	연 장 (m)	기 점	종 점	사용 형태	주 요 경과지	최 초 결정일	비 고
	등급	류별	번호	폭원 (m)								
신설	중로	3	69	12	국지도로	400	소로2-2	서측경계	일반 도로			두량 농공단지
신설	중로	3	70	9~13	국지도로	67	중로3-67	완충녹지 122	일반 도로			두량 농공단지
신설	소로	1	106	10	국지도로	328	중로3-69	남측경계	일반 도로			두량 농공단지
신설	소로	3	178	4~9	국지도로	237	중로3-69	동측경계	일반 도로			두량 농공단지

### 다) 도로 결정(변경) 사유서

변경전 도로명	변경후 도로명	변 경 내 용	변 경 사 유
-	중로3-69	· 노선신설 - 폭원 : 12m - 연장 : 400m	· 기 개설된 두량농공단지 내 시설을 반영하여 도시관리계획시설로 결정
-	중로3-70	· 노선신설 - 폭원 : 9~13m - 연장 : 67m	· 기 개설된 두량농공단지 내 시설을 반영하여 도시관리계획시설로 결정
-	소로1-106	· 노선신설 - 폭원 : 10m - 연장 : 328m	· 기 개설된 두량농공단지 내 시설을 반영하여 도시관리계획시설로 결정
-	소로3-178	· 노선신설 - 폭원 : 4~9m - 연장 : 237m	· 기 개설된 두량농공단지 내 시설을 반영하여 도시관리계획시설로 결정

## 2) 녹지

### 가) 완충녹지 결정(변경) 조서

구분	도면표시 번호	시설명	시설의 종류	위치	면 적 (㎡)			최 초 결정일	비 고
					기정	변경	변경후		
신설	119	녹지	완충녹지	사천읍 두량리 1696	-	증)1,987.8	1,987.8		두량 농공단지

# 경 남 공 보

제2645호

2023. 12. 7.(목)

구분	도면표시 번호	시설명	시설의 종 류	위치	면 적 (㎡)			최 초 결정일	비고
					기정	변경	변경후		
신설	120	녹지	완충녹지	사천읍 두량리 1695	-	증)355.1	355.1		두량 농공단지
신설	121	녹지	완충녹지	사천읍 두량리 1694	-	증)481.3	481.3		두량 농공단지
신설	122	녹지	완충녹지	사천읍 두량리 1692	-	증)6,477.3	6,477.3		두량 농공단지
신설	123	녹지	완충녹지	사천읍 두량리 1664	-	증)130.3	130.3		두량 농공단지

나) 완충녹지 결정(변경) 사유서

도면표시 번호	시 설 명	변경 내 용	변경사유
119	녹지	· 신설 - 면적 : 1,987.8㎡	· 기 개설된 두량농공단지 내 시설을 반영하여 도시관리계획시설로 결정
120	녹지	· 신설 - 면적 : 355.1㎡	· 기 개설된 두량농공단지 내 시설을 반영하여 도시관리계획시설로 결정
121	녹지	· 신설 - 면적 : 481.3㎡	· 기 개설된 두량농공단지 내 시설을 반영하여 도시관리계획시설로 결정
122	녹지	· 신설 - 면적 : 6,477.3㎡	· 기 개설된 두량농공단지 내 시설을 반영하여 도시관리계획시설로 결정
123	녹지	· 신설 - 면적 : 130.3㎡	· 기 개설된 두량농공단지 내 시설을 반영하여 도시관리계획시설로 결정

3) 수질오염방지시설

가) 수질오염방지시설 결정(변경) 조서

구분	도면표시 번호	시설명	시설의 종 류	위치	면 적 (㎡)			최 초 결정일	비고
					기정	변경	변경후		
신설	12	수질오염방지시설	수질오염방 지시설	사천읍 두량리 1662	-	증)2,695.3	2,695.3		두량 농공단지

나) 수질오염방지시설 결정(변경) 사유서

도면표시 번호	시 설 명	변경 내 용	변경사유
12	수질오염방지시설	· 신설 - 면적 : 2,695.3㎡	· 기 개설된 두량농공단지 내 시설을 반영하여 도시관리계획시설로 결정

# 경 남 공 보

제2645호

2023. 12. 7.(목)

## 다. 가구 및 획지의 규모와 조성에 관한 도시관리계획 결정(변경) 조서

도면 번호	가구 번호	면적(㎡)	획 지		비 고
			위 치	면적(㎡)	
⑩	A	25,471.3	1662	2,695.3	오 폐수처리장
			1661	3,296.7	공장용지
			1660	4,535.4	"
			1659	3,054.8	"
			1658	3,049.6	"
			1657	8,839.5	"
	B	11,670.5	1687	3,536.9	공장용지
			1686	4,260.7	"
			1685	3,872.9	"
	C	33,287.3	1676	2,125.5	공장용지
			1675	2,183.9	"
			1677	2,141.7	공동이용시설
			1674	2,682.8	공장용지
			1673	2,658.9	"
			1678	6,283.8	"
			1679	5,098.8	"
			1680	5,339.9	"
			1681	4,772.0	"
	D	24,483.8	1666	2,082.9	공장용지
			1665	2,211.9	"
			1667	4,594.9	"
			1668	5,234.9	"
			1669	6,536.2	"
			1670	3,823.0	"
	녹 지		1664외 6필지	9,431.8	녹지
	도 로		1688	5,919.4	도로
			1690	4,150.4	"
			1689	938.7	"
1691			1,053.4	"	
구 거		1663외 5필지	1,754.2	구거	
합 계			118,160.8		

# 경 남 공 보

제2645호

2023. 12. 7.(목)

## 라. 건축물에 대한 용도·건폐율·용적률·높이 등에 관한 결정(변경)조서

위 치	구 분	계 획 내 용
사천읍 두량리 1657번지 일원	용 도	• 공장 및 부대시설
	건폐율	• 70% 이하
	용적률	• 150% 이하
	높 이	• 5층 이하(20m 이하)
	배 치	• 건물의 형태 및 배치는 주변 도시경관을 고려하여 배치
	형 태	
	색 채	• 건물의 주조색은 주변과 조화되는 색채 사용 ( 권장 )
	건축선	-

### ☑ 사남농공단지

#### 1. 지구단위계획구역 결정(변경)조서

구분	도면표시 번호	구 역 명	구역의 세 분	위 치	제한 내용	면적(m <sup>2</sup> )	최초 결정일	비고
기정	3	사남농공단지 지구단위 계획구역	산업 유통	사남면 월성리, 유천리 일원	지구단위 계획에 의한 개발	567,726.3	(1989.10.17.)	
변경	3	사남농공단지 지구단위 계획구역	산업 유통	사남면 월성리, 유천리 일원	지구단위 계획에 의한 개발	567,686.7		

#### 가) 지구단위계획 결정(변경) 사유서

도면표시 번호	구 역 명	변 경 내 용	변경사유
3	사남 농공단지 지구단위 계획구역	• 변경 - 면적 : 567,726.3m <sup>2</sup> → 567,686.7m <sup>2</sup>	• 구적오차 정정

#### 2. 용도지구 결정(변경)조서

구분	도면표시 번호	지 구 명	지구의 세 분	위 치	제한 내용	면적(m <sup>2</sup> )	최초 결정일	비고
기정	3	사남 농공단지	산업 유통	사남면 월성리, 유천리 일원	지구단위 계획에 의한 개발	567,726.3	(1989.10.17.)	
변경	3	사남 농공단지	산업 유통	사남면 월성리, 유천리 일원	지구단위 계획에 의한 개발	567,686.7		

# 경 남 공 보

제2645호

2023. 12. 7.(목)

가) 용도지구 결정(변경) 사유서

도면표시 번 호	지 구 명	변 경 내 용	변경사유
3	사남 농공단지	· 변경 - 면적 : 567,726.3m <sup>2</sup> →567,686.7m <sup>2</sup>	· 구적오차 정정

**3. 지구단위계획 결정(변경) 조서**

가. 토지이용계획(변경없음)

구분	명칭	면 적(m <sup>2</sup> )	구성비 (%)	비 고
합 계		567,686.7	100.0	
공업용지	공업용지	481,274.9	84.8	
지원시설용지	지원시설	12,314.1	2.2	
공공시설용지	소 계	71,757.7	12.6	
	도 로	57,780.5	10.2	
	구 거	202.2	0.1	
	변 전 소	6,510.8	1.0	
	오 폐수처리장	7,264.2	1.3	
녹지용지	완충녹지	2,340.0	0.4	

**나. 기반시설의 배치와 규모에 관한 도시관리계획 결정 조서**

1) 도로

가) 총괄표

(단위 : 개, m, m<sup>2</sup>)

구분	합 계			1 류			2 류			3 류		
	노선수	연장	면적	노선수	연장	면적	노선수	연장	면적	노선수	연장	면적
합 계	6	2,670	53,161	-	-	-	-	-	-	6	2,670	53,161
대 로	2	1,469	36,443	-	-	-	-	-	-	2	1,469	36,443
중 로	2	918	15,019	-	-	-	-	-	-	2	918	15,019
소 로	2	283	1,699	-	-	-	-	-	-	2	283	1,699

주 : ( )는 지구단위계획구역 내 도로 연장 및 면적

나) 도로 결정(변경) 조서

구분	구 모				기 능	연 장 (m)	기 점	종 점	사 용 형태	주 요 경과지	최 초 결정일	비 고
	등급	구분	번호	폭원 (m)								
신설	대로	3	18	25	보조간선 도로	727	중로1-12	대로3-7	일반 도로			사남 농공단지

# 경 남 공 보

제2645호

2023. 12. 7.(목)

구분	규 모				기능	연 장 (m)	기 점	종 점	사용 형태	주 요 경과지	최 초 결정일	비 고
	등급	류별	번호	폭원 (m)								
신설	대로	3	19	25	보조간선 도로	742	중로1-12	대로3-4	일반 도로			사남 농공단지
신설	중로	3	58	14	집산도로	459	대로3-18	대로3-19	일반 도로			사남 농공단지
신설	중로	3	59	13	집산도로	459	대로3-18	대로3-19	일반 도로			사남 농공단지
신설	소로	3	161	6	국지도로	123	중로3-59	사남면 월성리 412	일반 도로			사남 농공단지
신설	소로	3	162	6	국지도로	160	중로3-59	사남면 월성리 426	일반 도로			사남 농공단지

다) 도로 결정(변경) 사유서

변경전 도로명	변경후 도로명	변 경 내 용	변 경 사 유
-	대로3-18	· 노선신설 - 폭원 : 25m - 연장 : 727m	· 기 개설된 사남농공단지 내 시설을 반영하여 도시관리계획시설로 결정
-	대로3-19	· 노선신설 - 폭원 : 25m - 연장 : 742m	· 기 개설된 사남농공단지 내 시설을 반영하여 도시관리계획시설로 결정
-	중로3-58	· 노선신설 - 폭원 : 14m - 연장 : 459m	· 기 개설된 사남농공단지 내 시설을 반영하여 도시관리계획시설로 결정
-	중로3-59	· 노선신설 - 폭원 : 13m - 연장 : 459m	· 기 개설된 사남농공단지 내 시설을 반영하여 도시관리계획시설로 결정
-	소로3-161	· 노선신설 - 폭원 : 6m - 연장 : 123m	· 기 개설된 사남농공단지 내 시설을 반영하여 도시관리계획시설로 결정
-	소로3-162	· 노선신설 - 폭원 : 6m - 연장 : 160m	· 기 개설된 사남농공단지 내 시설을 반영하여 도시관리계획시설로 결정

2) 녹지

가) 완충녹지 결정(변경) 조서

구분	도면표시 번호	시설명	시설의 종 류	위 치	면 적 (㎡)			최 초 결정일	비 고
					기정	변경	변경후		
신설	118	녹지	완충녹지	사남면 월성리 407	-	증)2,340	2,340		사남농공단지

# 경 남 공 보

제2645호

2023. 12. 7.(목)

나) 완충녹지 결정(변경) 사유서

도면표시 번 호	시 설 명	변 경 내 용	변경사유
118	녹지	· 신설 - 면적 : 2,340㎡	· 기 개설된 사남농공단지 내 시설을 반영하여 도시관리계획시설로 결정

3) 전기공급설비

가) 전기공급설비 결정(변경) 조서

구분	도면표시 번 호	시설명	위치	면 적 (㎡)			최 초 결정일	비 고
				기정	변경	변경후		
신설	2	전기공급설비	사남면 유천리 70	-	증)6,510.8	6,510.8		사남 농공단지

나) 전기공급설비 결정(변경) 사유서

도면표시 번 호	시 설 명	변 경 내 용	변경사유
2	전기공급설비	· 신설 - 면적 : 6,510.8㎡	· 기 개설된 사남농공단지 내 시설을 반영하여 도시관리계획시설로 결정

4) 수질오염방지시설

가) 수질오염방지시설 결정(변경) 조서

구분	도면표시 번 호	시설명	시설의 종 류	위치	면 적 (㎡)			최 초 결정일	비 고
					기정	변경	변경후		
신설	13	수질오염방지시설	수질오염 방지시설	사남면 유천리 72	-	증)7,264.2	7,264.2		사남 농공단지

나) 수질오염방지시설 결정(변경) 사유서

도면표시 번 호	시 설 명	변 경 내 용	변경사유
13	수질오염방지시설	· 신설 - 면적 : 7,264.2㎡	· 기 개설된 사남농공단지 내 시설을 반영하여 도시관리계획시설로 결정

다. 가구 및 획지의 규모와 조성에 관한 도시관리계획 결정(변경) 조서

도면 번호	가구 번호	면적(㎡)	획 지		비 고
			위 치	면적(㎡)	
③	A	147,231.7	사남면 유천리 70	6,510.8	변전소

# 경 남 공 보

제2645호

2023. 12. 7.(목)

도면 번호	가구 번호	면적(㎡)	획 지		비 고
			위 치	면적(㎡)	
③	A		사남면 유천리 71	67,318.3	공장용지
			사남면 유천리 71-1	66,138.4	"
			사남면 유천리 72	7,264.2	오폐수처리장
	B	67,603.7	사남면 유천리 73	15,542.2	공장용지
			사남면 유천리 74	29,680.8	"
			사남면 유천리 74-1	4,977.0	"
			사남면 유천리 74-2	4,132.3	"
			사남면 유천리 74-3	1,652.9	"
			사남면 유천리 74-4	4,958.7	"
			사남면 유천리 74-6	3,869.0	"
			사남면 유천리 583-1	1,787.5	"
			사남면 유천리 583-2	924.1	"
			사남면 유천리 583-5	79.2	"
			C	154,540.5	사남면 월성리 410
	사남면 월성리 410-8	1,983.5			"
	사남면 월성리 410-10	4,957.8			"
	사남면 월성리 410-11	10,928.8			"
	사남면 월성리 410-13	9,917.0			"
	사남면 월성리 410-14	14,814.1			"
	사남면 월성리 410-15	4,627.4			"
	사남면 월성리 411	9,886.2			"
	사남면 월성리 412	3,316.8			"
	사남면 월성리 412-1	3,317.0			"
	사남면 월성리 412-2	48.0			"
	사남면 월성리 413	9,978.0			"
	사남면 월성리 414	18,136.3			"
	③	D	95,210.9	사남면 월성리 414-1	4,155.4
사남면 월성리 414-2				3,414.9	"
사남면 월성리 415				9,886.5	"
사남면 월성리 416				9,885.6	"
사남면 월성리 421				18,663.7	공장용지
사남면 월성리 422				24,589.4	"
사남면 월성리 423				3,550.1	"
사남면 월성리 424	3,541.8	"			



# 경 남 공 보

제2645호

2023. 12. 7.(목)

도면 번호	가구 번호	면적(㎡)	획 지		비 고		
			위 치	면적(㎡)			
③	D		사남면 월성리 425	3,590.4	"		
			사남면 월성리 426	3,518.3	"		
			사남면 월성리 427	3,978.2	"		
			사남면 월성리 427-1	8,966.7	"		
			사남면 월성리 427-2	3,978.2	"		
			사남면 월성리 428	20,834.1	"		
	E	32,662.1	사남면 월성리 417	7,819.5	지원시설		
			사남면 월성리 417-1	3,504.6	"		
			사남면 월성리 417-2	990.0	"		
			사남면 월성리 418	10,171.4	공장용지		
			사남면 월성리 419	10,176.6	"		
	F	10,115.1	사남면 월성리 420	7,197.6	공장용지		
			사남면 월성리 420-2	2,917.5	"		
	도 로		사남면 유천리 580	803.0	도로		
			사남면 유천리 580-1	91.0	"		
			사남면 유천리 581	1,374.7	"		
			사남면 유천리 583	24,226.5	"		
			사남면 유천리 583-4	1,087.1	"		
			사남면 유천리 584	626.8	"		
			사남면 월성리 404	26,505.6	"		
			사남면 월성리 404-1	160.3	"		
			사남면 월성리 405	737.3	"		
			사남면 월성리 406	961.7	"		
			사남면 월성리 408	1,184.1	"		
			사남면 월성리 420-1	22.4	"		
			구 거		사남면 유천리 582	202.2	구거
					사남면 월성리 407	1,857.2	녹지
	녹 지		사남면 월성리 407-5	298.0	"		
			사남면 월성리 407-6	184.8	"		
			합 계		567,686.7		

**라. 건축물에 대한 용도·건폐율·용적률·높이 등에 관한 결정(변경)조서**

위 치	구 분	계 획 내 용
사남면 월성리,	용 도	• 공장 및 부대시설

# 경 남 공 보

제2645호

2023. 12. 7.(목)

위 치	구 분	계 획 내 용
유천리 일원	건폐율	• 70% 이하
	용적률	• 150% 이하
	높 이	• 5층 이하(20m 이하)
	배 치	• 건물의 형태 및 배치는 주변 도시경관을 고려하여 배치
	형 태	
	색 채	• 건물의 주조색은 주변과 조화되는 색채 사용 ( 권장 )
	건축선	-

**☑ 곤양농공단지**

**1. 지구단위계획구역 결정(변경)조서**

구분	도면표시 번호	구 역 명	구역의 세 분	위 치	제한 내용	면적(㎡)	최초 결정일	비 고
신설	30	곤양농공단지 지구단위 계획구역	-	곤양면 서정리 1139 일원	지구단위 계획에 의한 개발	84,092		

가) 지구단위계획 결정(변경) 사유서

도면표시 번호	구 역 명	변 경 내 용	변경사유
30	곤양 농공단지 지구단위 계획구역	· 신설 - 면적 : 84,092㎡	· 기 조성된 농공단지의 효율적 관리를 위하여 지구단위계획 결정

**2. 지구단위계획 결정(변경) 조서**

**가. 토지이용계획**

구분	명칭	면 적(㎡)	구성비 (%)	비 고
합 계		84,092	100.0	
공업용지	공업용지	58,481	69.5	
지원시설용지	지원시설	4,468	5.3	
공공시설용지	소 계	11,764	14.0	
	도 로	10,751	12.8	
	구 거	1,013	1.2	
녹지용지	완충녹지	9,379	11.2	

# 경 남 공 보

제2645호

2023. 12. 7.(목)

## 나. 기반시설의 배치와 규모에 관한 도시관리계획 결정 조서

1) 도로

가) 총괄표

(단위 : 개, m, m<sup>2</sup>)

구분	합 계			1 류			2 류			3 류		
	노선수	연장	면적	노선수	연장	면적	노선수	연장	면적	노선수	연장	면적
합 계	3	1,019	11,225	1	83	890	2	936	10,335	-	-	-
중 로	1	489	7,247	-	-	-	1	489	7,247	-	-	-
소 로	2	530	3,978	1	83	890	1	447	3,088	-	-	-

주 : ( )는 지구단위계획구역 내 도로 연장 및 면적

## 나) 도로 결정(변경) 조서

구분	규 모				기 능	연 장 (m)	기 점	종 점	사용 형태	주 요 경과지	최 초 결정일	비 고
	등급	구분	번호	폭원 (m)								
기정	중로	2	1	15	보조간선 도로	489	중로1-2	곤양농공 단지경계	일반 도로		경상남도고시 제1978-14호 (1978.01.16.)	곤양 농공단지
변경	중로	2	1	15	보조간선 도로	489	중로1-2	곤양농공 단지경계	일반 도로			곤양 농공단지
신설	소로	1	37	9~14	국지도로	83	소로1-5	백사리 2-7	일반 도로			곤양 농공단지
신설	소로	2	120	3~9	국지도로	447	소로1-5	서정리 1108-7	일반 도로			곤양 농공단지

## 다) 도로 결정(변경) 사유서

변경전 도로명	변경후 도로명	변 경 내 용	변 경 사 유
중로2-1	중로2-1	· 각각조정	· 기 개설된 곤양농공단지 내 시설을 반영하여 도시 관리계획시설로 결정
-	소로1-37	· 노선신설 - 폭원 : 9~14m - 연장 : 83m	· 기 개설된 곤양농공단지 내 시설을 반영하여 도시 관리계획시설로 결정
-	소로2-120	· 노선신설 - 폭원 : 3~9m - 연장 : 447m	· 기 개설된 곤양농공단지 내 시설을 반영하여 도시 관리계획시설로 결정

# 경 남 공 보

제2645호

2023. 12. 7.(목)

2) 녹지

가) 완충녹지 결정(변경) 조서

구분	도면표시 번호	시설명	시설의 종 류	위 치	면 적 (㎡)			최 초 결정일	비 고
					기정	변경	변경후		
신설	30	녹지	완충녹지	곤양면 서정리 1139	-	증)807	807		곤양 농공단지
신설	31	녹지	완충녹지	곤양면 서정리 1139-14	-	증)2,204	2,204		곤양 농공단지
신설	32	녹지	완충녹지	곤양면 맥사리 2	-	증)6,368	6,368		곤양 농공단지

나) 완충녹지 결정(변경) 사유서

도면표시 번호	시 설 명	변 경 내 용	변경사유
30	녹지	· 신설 - 면적 : 807㎡	· 기 개설된 곤양농공단지 내 시설을 반영하여 도시관리계획시설로 결정
31	녹지	· 신설 - 면적 : 2,204㎡	· 기 개설된 곤양농공단지 내 시설을 반영하여 도시관리계획시설로 결정
32	녹지	· 신설 - 면적 : 6,368㎡	· 기 개설된 곤양농공단지 내 시설을 반영하여 도시관리계획시설로 결정

다. 가구 및 획지의 규모와 조성에 관한 도시관리계획 결정(변경) 조서

도면 번호	가구 번호	면적(㎡)	획 지		비 고
			위 치	면적(㎡)	
㉠	A	52,780	곤양면 맥사리 2-11	892	공장용지
			곤양면 맥사리 2-12	406	"
			곤양면 서정리 1139-1	10,728	"
			곤양면 서정리 1139-2	6,470	"
			곤양면 서정리 1139-3	8,265	"
			곤양면 서정리 1139-4	9,157	"
			곤양면 서정리 1139-5	5,708	"
			곤양면 서정리 1139-6	6,614	"
			곤양면 서정리 1139-15	4,010	"
			곤양면 서정리 1139-16	530	"
	B	10,169	곤양면 맥사리 2-5	2,457	공장용지
			곤양면 맥사리 2-6	3,244	"
			곤양면 맥사리 2-7	4,468	지원시설

# 경 남 공 보

제2645호

2023. 12. 7.(목)

도면 번호	가구 번호	면적(㎡)	획 지		비 고
			위 치	면적(㎡)	
	도 로		곤양면 맥사리 2-4	214	도로
			곤양면 맥사리 2-8	890	"
			곤양면 맥사리 2-10	2,768	"
			곤양면 서정리 1139-7	1,597	"
			곤양면 서정리 1139-8	1,491	"
			곤양면 서정리 1139-9	125	"
			곤양면 서정리 1139-10	3,452	"
			곤양면 서정리 1139-13	214	"
	구 거		곤양면 맥사리 2-9	492	구거
			곤양면 서정리 1139-11	521	"
	녹 지		곤양면 맥사리 2	5,556	녹지
			곤양면 서정리 1139	807	"
			곤양면 서정리 1139-12	812	"
			곤양면 서정리 1139-14	2,204	"
합 계			84,092		

**라. 건축물에 대한 용도·건폐율·용적률·높이 등에 관한 결정(변경)조서**

위 치	구 분	계 획 내 용
곤양면 서정리 1139 일원	용 도	• 공장 및 부대시설
	건폐율	• 70% 이하
	용적률	• 400% 이하
	높 이	• 5층 이하(20m 이하)
	배 치	• 건물의 형태 및 배치는 주변 도시경관을 고려하여 배치
	형 태	
	색 채	• 건물의 구조색은 주변과 조화되는 색채 사용 ( 권장 )
	건축선	-

**☑ 송포농공단지**

**1. 지구단위계획구역 결정(변경)조서**

구분	도면표시 번호	구 역 명	구역의 세 분	위 치	제한내용	면적(㎡)	최초 결정일	비고
신설	31	송포농공단지 지구단위 계획구역	-	사천시 송포동 1539-1 일원	지구단위 계획에 의한 개발	104,391.7		

# 경 남 공 보

제2645호

2023. 12. 7.(목)

가) 지구단위계획 결정(변경) 사유서

도면표시 번호	구역명	변경내용	변경사유
31	송포 농공단지 지구단위 계획구역	· 신설 - 면적 : 14,391.7㎡	· 기 조성된 농공단지의 효율적 관리를 위하여 지구단위계획 결정

2. 지구단위계획 결정(변경) 조서

가. 토지이용계획

구분	명칭	면적(㎡)	구성비 (%)	비고
합 계		104,391.7	100.0	
공업용지	공업용지	82,593.3	79.1	
지원시설용지	소 계	5,088.0	4.9	
	공동이용시설	2,141.2	2.1	
	오폐수처리장	2,946.8	2.8	
공공시설용지	소 계	16,710.4	16.0	
	도로	16,710.4	16.0	

나. 기반시설의 배치와 규모에 관한 도시관리계획 결정 조서

1) 도로

가) 총괄표

(단위 : 개, m, ㎡)

구분	합 계			1 류			2 류			3 류		
	노선수	연장	면적	노선수	연장	면적	노선수	연장	면적	노선수	연장	면적
합 계	5	1,287	13,251	1	334	3,089	-	-	-	4	953	10,162
중로	4	953	10,162	-	-	-	-	-	-	4	953	10,162
소로	1	334	3,089	1	334	3,089	-	-	-	-	-	-

주 : ( )는 지구단위계획구역 내 도로 연장 및 면적

나) 도로 결정(변경) 조서

구분	구 모				기능	연장 (m)	기 점	종 점	사용 형태	주 요 경과지	최 초 결정일	비 고
	등급	류별	번호	폭원 (m)								
기정	중로	3	2	12	보조간선 도로	295	중로 1-2	송포동 1545	일반 도로		(1990.07.31.)	송포 농공단지

# 경 남 공 보

제2645호

2023. 12. 7.(목)

구분	규 모				기 능	연 장 (m)	기 점	종 점	사용 형태	주 요 경과지	최 초 결정일	비 고
	등급	류별	번호	폭원 (m)								
기정	중로	3	3	12	보조간선 도로	134	중로 1-2	송포동 1545	일반 도로		(1990.07.31.)	송포 농공단지
기정	중로	3	4	12	보조간선 도로	170	중로 3-3	중로 3-6	일반 도로		(1990.07.31.)	송포 농공단지
기정	중로	3	5	12	보조간선 도로	354	중로 3-2	중로 3-6	일반 도로		(1990.07.31.)	송포 농공단지
기정	중로	3	6	12	보조간선 도로	334	중로1-2	송포동 1544	일반 도로		사천시고시 제1995-6호 (1995.04.08.)	송포 농공단지
변경	소로	1	93	8 ~12	보조간선 도로	334	중로1-2	송포동 1544	일반 도로			폭원축소

다) 도로 결정(변경) 사유서

변경전 도로명	변경후 도로명	변 경 내 용	변 경 사 유
중로3-6	소로1-93	· 폭원축소 - 폭원 : 12→8~12m - 연장 : 334m	· 기 개설된 송포농공단지 내 시설을 반영하여 폭원축소

2) 수질오염방지시설

가) 수질오염방지시설 결정(변경) 조서

구분	도면표시 번호	시설명	시설의 종 류	위 치	면 적 (㎡)			최 초 결정일	비 고
					기정	변경	변경후		
신설	2	수질오염방지시설	수질오염 방지시설	송포동 1539-3	-	증)2,946.8	2,946.8		송포 농공단지

나) 수질오염방지시설 결정(변경) 사유서

도면표시 번호	시 설 명	변 경 내 용	변경사유
2	수질오염방지시설	· 신설 - 면적 : 2,946.8㎡	· 기 개설된 송포농공단지 내 시설을 반영하여 도시계획시설로 결정

다. 가구 및 획지의 규모와 조성에 관한 도시관리계획 결정(변경) 조서

도면 번호	가구 번호	면적(㎡)	획 지		비 고
			위 치	면적(㎡)	
㉔	A	14,050.0	사천시 송포동 1538-1	7,679.4	공장용지

# 경 남 공 보

제2645호

2023. 12. 7.(목)

도면 번호	가구 번호	면적(㎡)	획 지		비 고
			위 치	면적(㎡)	
㉔	A		사천시 송포동 1538-2	6,370.6	"
	B	12,465.3	사천시 송포동 1539-1	2,141.2	지원시설
			사천시 송포동 1539-2	4,071.7	공장용지
			사천시 송포동 1539-3	2,946.8	오폐수처리장
			사천시 송포동 1539-4	3,305.6	공장용지
	C	14,641.2	사천시 송포동 1540-1	4,899.8	공장용지
			사천시 송포동 1540-2	9,741.4	"
	D	14,700.3	사천시 송포동 1543	9,741.3	공장용지
			사천시 송포동 1543-1	4,959.0	"
	E	16,148.3	사천시 송포동 1542-1	8,029.8	공장용지
			사천시 송포동 1542-2	4,808.7	"
			사천시 송포동 1542-3	3,309.8	"
	F	15,676.2	사천시 송포동 1541-1	5,102.9	공장용지
			사천시 송포동 1541-2	4,872.5	"
			사천시 송포동 1541-3	5,700.8	"
	도 로		사천시 송포동 1544	6,646.0	도로
		사천시 송포동 1545	10,064.4	"	
합 계				104,391.7	

**라. 건축물에 대한 용도·건폐율·용적률·높이 등에 관한 결정(변경)조서**

위 치	구 분	계 획 내 용
사천시 송포동 1539-1 일원	용 도	• 공장 및 부대시설
	건폐율	• 70% 이하
	용적률	• 350% 이하
	높 이	• 5층 이하(20m 이하)
	배 치	• 건물의 형태 및 배치는 주변 도시경관을 고려하여 배치
	형 태	
	색 채	• 건물의 주조색은 주변과 조화되는 색채 사용 ( 권장 )
	건축선	-

유원지 조성계획

진도유원지

1. 도시관리계획(진도유원지) 결정(변경) 조서



# 경 남 공 보

제2645호

2023. 12. 7.(목)

## 가. 도시관리계획(진도유원지) 결정(변경) 조서

### 1) 유원지

#### 가) 유원지 결정(변경) 조서

구분	도면표시 번호	시설명	위치	면 적 (㎡)			최 초 결정일	비고
				기정	변경	변경후		
신설	3	진도 유원지	서포면 비토리 산46-15번지 일원	-	144,959	144,959		

#### 나) 유원지 결정(변경) 사유서

도면표시 번호	시 설 명	변 경 내 용	변경사유
3	진도 유원지	· 신설 - 면적 : 144,959㎡	· 「2030 사천도시기본계획」 내용을 반영하여 유원지 신설

## 나. 세부시설 조성계획 결정(변경) 조서

### 1) 총괄표

구분	시설명	면적 (㎡)	구성비 (%)	비 고
신 설	합 계	144,959	100.0	
신 설	관리시설	10,654	7.3	
신 설	특수시설	1,865	1.3	
신 설	휴양시설	129,870	89.6	
신 설	녹지시설	2,570	1.8	

### 2) 세부시설 조성계획 결정(변경)조서

구분	도면표시 번호	세부 시설명	부지면적 (㎡)	시설규모 (㎡)		비고
				바닥면적	지상층연면적	
합 계			144,959	-	-	
관리시설	1-1	도로	774	-	-	
	1-2	도로	623	-	-	
	1-3	도로	1,650	-	-	
	1-4	도로	904	-	-	
	1-5	도로	1,717	-	-	
	1-6	도로	505	-	-	
	1-7	도로	408	-	-	
	2-1	연결도로	68	-	-	계단

# 경 남 공 보

제2645호

2023. 12. 7.(목)

구분	도면표시 번호	세부 시설명	부지면적 (㎡)	시설규모 (㎡)		비고
				바닥면적	지상층연면적	
관리시설	2-2	연결도로	43	-	-	계단
	3-1	탐방로	618	-	-	
	3-2	탐방로	235	-	-	
	3-3	탐방로	348	-	-	
	3-4	탐방로	191	-	-	
	3-5	탐방로	84	-	-	
	3-6	탐방로	224	-	-	
	3-7	탐방로	259	-	-	
	3-8	탐방로	114	-	-	
	3-9	탐방로	184	-	-	
	3-10	탐방로	192	-	-	
	3-11	탐방로	192	-	-	
	3-12	탐방로	129	-	-	
	3-13	탐방로	94	-	-	
	3-14	탐방로	130	-	-	
	3-15	탐방로	217	-	-	
	3-16	탐방로	143	-	-	
	4-1	방문자센터	100	100	100	
	4-2	방문자센터	158	158	158	
	4-3	방문자센터	100	100	100	
5-1	음수대	35	-	-		
5-2	음수대	41	-	-		
5-3	음수대	50	-	-		
6-1	화장실	38	38	38		
6-2	화장실	39	39	39		
7	오수정화시설	47	-	-		
특수시설	8-1	광장	128	-	-	
	8-2	광장	205	-	-	
	8-3	광장	6	-	-	
	8-4	광장	135	-	-	
	9	식물원	1,391	-	-	
휴양시설	10-1	야영장	1,188	-	-	
	10-2	야영장	2,791	-	-	
	10-3	야영장	10,863	-	-	
	10-4	야영장	1,659	-	-	
	10-5	야영장	1,439	-	-	

# 경 남 공 보

제2645호

2023. 12. 7.(목)

구분	도면표시 번 호	세부 시설명	부지면적 (㎡)	시설규모 (㎡)		비고
				바닥면적	지상층연면적	
휴양시설	10-6	야영장	978	-	-	
	10-7	야영장	851	-	-	
	10-8	야영장	717	-	-	
	10-9	야영장	473	-	-	
	11	자연휴양림	108,911	-	-	
녹지시설	12-1	완충녹지	276	-	-	
	12-2	완충녹지	1,152	-	-	
	12-3	완충녹지	143	-	-	
	12-4	완충녹지	141	-	-	
	12-5	완충녹지	367	-	-	
	12-6	완충녹지	120	-	-	
	12-7	완충녹지	371	-	-	

### 3) 단지내 기반시설(도로) 결정(변경)

구분	도면표시 번 호	폭원 (m)	기능	연장 (m)	기점	종점	사용 형태	주요 경과지	비고
신설	1-1	4~8	단지내 도 로	304	비토리 산46-32	비토리 17-37	일반 도로	-	
신설	1-2	3	단지내 도 로	208	단지내 도로 1-1	광장 5-3	일반 도로	-	
신설	1-3	3	단지내 도 로	550	단지내 도로 2-1	광장 5-4	일반 도로	-	
신설	1-4	3	단지내 도 로	297	단지내 도로 1-2	단지내 도로 1-3	일반 도로	-	
신설	1-5	3	단지내 도 로	569	단지내 도로 1-2	단지내 도로 2-2	일반 도로	-	
신설	1-6	3~6	단지내 도 로	130	단지내 도로 1-1	단지내 도로 1-5	일반 도로	-	
신설	1-7	4~6	단지내 도 로	78	단지내 도로 1-6	단지내 도로 1-5	일반 도로	-	
신설	2-1	1.5	단지내 도 로	46	광장 5-3	단지내 도로 1-3	보행자 전용도로	-	계단
신설	2-2	1.5	단지내 도 로	28	단지내 도로 1-1	단지내 도로 1-5	보행자 전용도로	-	계단
신설	3-1	2	단지내 도 로	309	단지내 도로 1-2	단지내 도로 3-3	보행자 전용도로	-	탐방로
신설	3-2	2	단지내 도 로	118	단지내 도로 3-1	단지내 도로 3-3	보행자 전용도로	-	탐방로
신설	3-3	2	단지내 도 로	133	단지내 도로 3-2	단지내 도로 3-4	보행자 전용도로	-	탐방로

# 경 남 공 보

제2645호

2023. 12. 7.(목)

구분	도면표시 번 호	폭원 (m)	기능	연장 (m)	기점	종점	사용 형태	주요 경과지	비고
신설	3-4	2	단지내 도 로	96	단지내 도로 1-3	비토리 산46-19	보행자 전용도로	-	탐방로
신설	3-5	2	단지내 도 로	42	단지내 도로 3-4	비토리 산46-38	보행자 전용도로	-	탐방로
신설	3-6	2	단지내 도 로	112	단지내 도로 1-4	단지내 도로 3-1	보행자 전용도로	-	탐방로
신설	3-7	2	단지내 도 로	132	단지내 도로 1-1	단지내 도로 3-1	보행자 전용도로	-	탐방로
신설	3-8	2	단지내 도 로	57	단지내 도로 1-3	비토리 산46-20	보행자 전용도로	-	탐방로
신설	3-9	2	단지내 도 로	92	단지내 도로 3-8	비토리 17-7	보행자 전용도로	-	탐방로
신설	3-10	2	단지내 도 로	96	단지내 도로 1-3	비토리 산46-18	보행자 전용도로	-	탐방로
신설	3-11	2	단지내 도 로	96	단지내 도로 1-3	단지내 도로 1-3	보행자 전용도로	-	탐방로
신설	3-12	2	단지내 도 로	64	단지내 도로 1-3	광장 5-4	보행자 전용도로	-	탐방로
신설	3-13	2	단지내 도 로	63	광장 5-4	비토리 산46-42	보행자 전용도로	-	탐방로
신설	3-14	2	단지내 도 로				보행자 전용도로	-	탐방로
신설	3-15	2	단지내 도 로				보행자 전용도로	-	탐방로
신설	3-16	2	단지내 도 로				보행자 전용도로	-	탐방로

#### 4) 단지내 기반시설(녹지) 결정(변경)

구분	도면표시 번 호	시설명	시설의 세분	위치	면적(m <sup>2</sup> )			비고
					기정	변경	변경후	
신설	9-1	녹지	완충녹지	비토리 17-70 일원	-	276	276	
신설	9-2	녹지	완충녹지	비토리 17-5 일원	-	1,152	1,152	
신설	9-3	녹지	완충녹지	비토리 산46-36 일원	-	143	143	
신설	9-4	녹지	완충녹지	비토리 산46-37 일원	-	141	141	
신설	9-5	녹지	완충녹지	비토리 산46-18 일원	-	367	367	
신설	9-6	녹지	완충녹지	비토리 17-13 일원	-	120	120	
신설	9-7	녹지	완충녹지	비토리 17-66 일원	-	371	371	

● 사천시 고시 제2023-291호

**사천도시계획시설[교통시설:남부 주차장③(대교노외주차장)]사업  
실시계획 변경인가 고시**

사천시 고시 제2003-11호(2003.4.17.) 및 사천시 고시 제2017-10호(2017.1.12.)로 도시관리계획 최초 결정 및 최종 결정(변경)되고, 사천시 고시 제2021-384호(2021.12.23.)로 실시계획 변경인가 고시된, 도시계획시설[교통시설:남부 주차장③(대교노외주차장)]에 대하여 “삼천포대교공원 주차장 확장사업”을 시행하고자 「국토의 계획 및 이용에 관한 법률」 제88조 및 같은 법 시행령 제97조에 따라 도시계획시설 사업 실시계획 변경인가하고 같은 법 제91조 및 같은 법 시행령 제100조, 「경상남도 사무위임조례」 제2조에 따라 인가 내용을 고시합니다.

2023년 12월 7일

사 천 시 장

- 1. 사업시행지의 위치: 사천시 대방동 728번지 일원
- 2. 사업의 종류 및 명칭
  - 가. 종 류: 도시계획시설[교통시설:남부 주차장③(대교노외주차장)]사업
  - 나. 명 칭: 삼천포대교공원 주차장 확장사업
- 3. 사업의 면적 또는 규모: A=5,201㎡
- 4. 사업시행자의 성명 및 주소
  - 가. 성 명: 사천시장
  - 나. 주 소: 사천시 용현면 시청로 77
- 5. 사업의 착수 및 준공예정일(변경)
  - 착수예정일: 2019. 01. 31.
  - 준공예정일 ㄱ 기 정: 2023. 12. 31.
  - ㄴ 변 경: 2024. 12. 31.

# 경 남 공 보

제2645호

2023. 12. 7.(목)

**6. 관계도서는 사천시청 도시과에 비치하였으며, 기타 상세한 사항은 사천시청 관광진흥과 (☎055-831-2731) 또는 도시과(☎055-831-3177)로 문의하시기 바랍니다.**

**7. 수용 또는 사용할 토지 또는 건물의 소재지·지번·지목 및 면적, 소유권과 소유권외의 권리의 명세 및 그 소유자·권리자의 성명·주소**

■ 편입토지조서

연번	위치	지번	지목	편입면적(㎡)		소유자		소유권외의 권리자		권리의 종류 및 내용	비고	
				대장	편입	성명	주소	주소	성명			
1	대방동	728	장	2,000	2,000	당초	대*제당 주식회사	인천광역시 중구 북성동1가 6-14				
						변경	사천시					
2	대방동	729	장	1,109	1,109	당초	대*제당 주식회사	인천광역시 중구 북성동1가 6-14				
							주정식	사천시 군영숲길 79				
						변경	사천시					
3	대방동	738	전	50	50	당초	이*호	사천시 동금동 141-8				
						변경	사천시					
4	대방동	737-1	전	187	187	당초	강*순 외 3인	사천시 군영숲길 79				
						변경	사천시					
5	대방동	737-2	장	318	318	당초	대*제당 주식회사	인천광역시 중구 북성동1가 6-14				
						변경	사천시					
6	대방동	737-3	장	352	352	당초	대*제당 주식회사	인천광역시 중구 북성동1가 6-14				
						변경	사천시					
7	대방동	737-4	장	477	477	당초	대*제당 주식회사	인천광역시 중구 북성동1가 6-14				
						변경	사천시					
8	대방동	746-2	임	4	4	국(기획재정부)						
9	대방동	737-11	임	367	367	국(기획재정부)						
10	대방동	당초	737-12	도	882	215	국(국토교통부)					
		변경	737-12	도	670	3						
			737-14	도	212	212						
11	대방동	681-2	잡	15,782	74	사천시						
12	대방동	681-5	잡	48	48	사천시						
합계					5,201							

# 경 남 공 보

제2645호

2023. 12. 7.(목)

■ 편입물건조사

연번	소재지	지번	물건의 종 류	구조 및 규 격	수 량		소유자		관계인		비고				
							성명	주 소	성명	주 소					
1	대방동	728	공장(지하1층)	철근콘크리트	686.4	m <sup>2</sup>	당초	대한 *당 주식 회사	인천광역시 중구 북성동1가 6-1*	경북 상회					
			근생(지하1층)	철근콘크리트	99.7	m <sup>2</sup>									
			공장(1층)	철근콘크리트	1590.9	m <sup>2</sup>									
			근.생(1층)	경량철골/판넬	58.5	m <sup>2</sup>									
			화장실(1층)	경량철골조	11.6	m <sup>2</sup>									
			공장(2층)	철근콘크리트	1214.8	m <sup>2</sup>									
			창고(3층)	철근콘크리트	1423.7	m <sup>2</sup>									
			창고(4층)	철근콘크리트	728.2	m <sup>2</sup>									
			휴게실(4층)	벽돌	43.7	m <sup>2</sup>									
			창고(5층)	철근콘크리트	714.8	m <sup>2</sup>									
			간판		5	EA						변경	사천시		
			마당	콘크리트	770	m <sup>2</sup>									
			냉동창고		1	식									
			영업보상		1	식									
2	대방동	729	근.생	경량철골 /스레트	210.6	m <sup>2</sup>	당초	대한 *당 주식 회사	인천광역시 중구 북성동1가 6-1*						
			창고	철근/슬라브	45.0	m <sup>2</sup>									
			에어컨		1	식						변경	사천시		
			물탱크		1	식									
3	대방동	729	당초	근.생	경량철골구조	198.8	m <sup>2</sup>	대한 *당 주식 회사	인천광역시 중구 북성동1가 6-*4	삼* 건어물					
				창고	경량철골/판넬	35	m <sup>2</sup>								
				마당	콘크리트	257	m <sup>2</sup>								
				컨테이너		2	동								
				테크계단		1	식								
				에어컨		1	식								
				수도계량기		1	식								
				CCTV		1	식								
				간판		1	EA								
			영업보상		1	식	주*식	사천시 군영술길 7*							
변경	철거			사천시											
4	대방동	738	당초	근.생	경량철골조	30.3	m <sup>2</sup>	이*호	동금동 141-*	카페 *준					
				에어컨		1	식								
				수도계량기		1	식								
				CCTV		1	식								

# 경 남 공 보

제2645호

2023. 12. 7.(목)

연번	소재지	지번	물건의 종류		구조 및 규격	수 량		소유자		관계인		비고
								성명	주소	성명	주소	
			간판			3	EA					
			영업보상			1	식					
			변경	철거					사천시			
5	대방동	681-2	근.생	경량철골		33.0	m <sup>2</sup>	사천시				
			창고			22.0	m <sup>2</sup>					
			수도계량기			1	식					
			위성수신기			1	식					
			영업보상			1	식					

● **밀양시 고시 제2023-306호**

**밀양도시관리계획(시설:학교) 결정(변경) 지형도면 고시**

「국토의 계획 및 이용에 관한 법률」제30조 및 같은 법 시행령 제25조, 경상남도 고시 제2023-556호(2023. 12. 7.)에 따라 결정(변경)된 밀양도시관리계획(시설:학교) 결정(변경)에 대하여 같은 법 제32조 및 「토지이용규제기본법」제8조에 따라 지형도면을 고시합니다.

이에 따른 관계도서는 밀양시청 도시재생과(☎ 359-5277)에 비치하여 이해관계인 및 일반인에게 보입니다.

**2023년 12월 7일**

**밀 양 시 장**

**1. 밀양 도시관리계획(시설:학교) 결정(변경) 조서 :** 붙임

**2. 관계도면 :** 게재생략 (밀양시청 도시재생과 비치)



**[붙임]**

### 밀양 도시관리계획(시설:학교) 결정(변경) 조서

■ 밀양 도시관리계획(시설:학교) 결정(변경)

○ 밀양 도시관리계획(시설:학교) 결정(변경) 조서

구분	도면표시 번호	시설명		시설의 세분	위치	면적(㎡)			최초 결정일	비고
		기정	변경			기정	변경	변경후		
변경	1-11	밀양 대학교	한국 폴리텍대학 밀양캠퍼스	대학교	내이동 1025-1 일원	56,086	감) 13,050	40,036	경고 제27호 (1985.2.7.)	

○ 결정(변경) 사유서

도 면 표시번호	시설명	변경내용	변경사유
1-11	한국 폴리텍대학 밀양캠퍼스	<ul style="list-style-type: none"> <li>• 시설명 변경</li> <li>- 기정 : 밀양대학교</li> <li>- 변경 : 한국폴리텍대학 밀양캠퍼스</li> <li>• 학교면적 변경</li> <li>- A=53,086㎡ → 40,036㎡ (감 13,050㎡)</li> </ul>	<ul style="list-style-type: none"> <li>• 한국폴리텍대학 밀양캠퍼스 설립에 따른 시설명칭 변경</li> <li>• 구밀양대학교 부지에 대한 한국폴리텍대학 밀양캠퍼스 부지사용계획 확정 및 미사용 부지 제척에 따른 도시관리계획 변경</li> </ul>

■ 학교조성계획 결정

○ 학교조성계획 결정 조서

구분	면적(㎡)	구성비(%)	비고	
합계	40,036	100.0		
교육기본시설	13,465	33.7	본관, 제1·2공학관, 강의 및 교수연구실동	
지원시설	13,101	32.6	기숙사, 운동장, 경비·관리동 등	
기본 시설	녹지	6,843	17.0	4개소
	도로	3,307	8.3	1개소
	주차장	3,320	8.4	4개소

○ 토지세부이용계획

구분	면적(㎡)	구성비(%)	비고
합계	40,036	100.0	
교육기본 시설	소계	13,465	33.7
	본관	10,861	27.2
	제1공학관		

# 경 남 공 보

제2645호

2023. 12. 7.(목)

구분		면적(㎡)	구성비(%)	비고	
교육기본 시설	제2공학관				
	강의 및 교수연구실동	2,604	6.5		
지원시설	소계	13,101	32.6		
	기숙사	1,978	4.9		
	경비동	164	0.4		
	관리동	574	1.4		
	운동장	8,859	22.1		
	테니스장	894	2.2		
	배드민턴장	632	1.6		
기반 시설	녹지	소계	6,843	17.0	
		녹지①	734	1.8	
		녹지②	851	2.1	
		녹지③	1,279	3.2	
		녹지④	3,979	9.9	
	도로	소계	3,307	8.3	
		내부도로	3,307	8.3	
	주차장	소계	3,320	8.4	
		주차장①	1,015	2.5	강의 및 교수연구실동· 기숙사 주차장
		주차장②	1,082	2.8	본관·제1공학관 주차장
		주차장③	786	2.0	제2공학관 주차장
		주차장④	437	1.1	대형버스 전용 주차장

○ 세부시설 건축조서

구분		건축면적 (㎡)	연면적 (㎡)	건물층수		비고
				지하	지상	
합계		5,379.65	17,702.49	-	-	
교육기본 시설	소계	4,515.19	15,169.27	-	-	
	본관	1,344.72	3,714.34	1	3	
	제1공학관	1,421.62	5,197.08	1	4	
	제2공학관	873.33	2,577.78	1	3	
	강의 및 교수연구실동	875.52	3,680.07	1	4	
지원시설	소계	864.46	2,533.22	-	-	
	기숙사	595.95	2,264.71	1	4	
	경비동	61.60	61.60	-	1	
	관리동	206.91	206.91	-	1	

● 밀양시 고시 제2023-308호

**도시계획시설(도로, 수도공급설비)사업 실시계획 변경인가 고시**

밀양시 고시 제2020-134호(2020. 5. 28.)로 도시관리계획(시설: 도로) 결정되고, 밀양시 고시 제2023-256호(2023. 10. 26.)로 도시관리계획(시설: 수도공급설비) 결정(변경)되어 밀양시 고시 제2023-156호(2023. 6. 15.)로 최종 실시계획인가 변경된 도시계획시설(도로, 수도공급설비)사업의 실시계획 변경인가 신청에 대하여 「국토의 계획 및 이용에 관한 법률」 제88조에 따라 실시계획 변경인가하고, 같은 법 제91조 및 같은 법 시행령 제100조에 따라 다음과 같이 고시합니다.

2023년 12월 7일

밀 양 시 장

1. 실시계획 변경인가 내용

구 분	당 초	변 경	비 고
사업의 위치	부북면 제대리 산5-1, 오례리 산42-1	변경없음	
사업의 종류 및 명칭	도시계획시설(도로, 수도공급설비)사업	변경없음	
	밀양 나노융합국가산업단지 용수공급시설 설치공사	변경없음	
사업면적 및 규모	■ A=15,671㎡ - 도로 L=296m, B=12.0m - 수도공급설비 A=5,024㎡	■ A=16,000㎡(중 329㎡) - 도로 L=296m, B=12.0m - 수도공급설비 A=5,353㎡(중 329㎡)	
사업시행자 주소 및 성명	밀양대로 2047	변경없음	
	밀양시장(나노융합과장)	변경없음	
사업착수 및 준공예정일	2020. 12. 3. ~ 2023. 7. 30.	2020. 12. 3. ~ 2024. 6. 30.	

가. 변경사유: 나노융합 국가산단 용수공급시설(배수지)과 나노융합 연구단지 1구역 사이에 발생하는 사면 부지정비에 따른 사업면적 증가 및 기간연장

나. 수용 또는 사용할 토지 또는 건물의 소재지·지번·지목 및 면적, 소유권과 소유권외의 권리의 명세 및 그 소유자·권리자의 성명·주소: 불임

다. 법 제99조의 규정에 의한 공공시설 등의 귀속 및 양도에 관한 사항: 해당없음

2. 기타 상세한 사항은 밀양시청 도시재생과(☎055-359-5293) 및 나노융합과(☎055-359-5847)에 문의하시기 바랍니다.

# 경 남 공 보

제2645호

2023. 12. 7.(목)

## 수용 또는 사용할 토지의 소유권 및 소유권외의 권리자조서

일련 번호	소재지		지번	지목	면적(㎡)			소유자		관계인			비고
	읍면	리			공부	편입		성명	주소	성명	주소	권리관계	
						기정	변경						
<b>합 계</b>					<b>57,027</b>	<b>15,671</b>	<b>16,000</b>						
1	부북면	오례리	443-5	전	114	114	114	공(밀양시)					
2	부북면	오례리	443-6	전	85	85	85	공(밀양시)					
3	부북면	오례리	480-1	임	363	363	363	국(국토교통부)					
4	부북면	오례리	산40-1	임	5,565	5,565	5,565	공(밀양시)					
5	부북면	오례리	산41-5	임	492	492	492	공(밀양시)					
6	부북면	오례리	산42-18	임	957	957	957	공(밀양시)					
7	부북면	오례리	산42-20	임	2,217	2,217	2,217	공(밀양시)					
8	부북면	오례리	산42-21	임	100	100	100	공(밀양시)					
9	부북면	제대리	산5-1	임	41,356	-	329	공(밀양시)					
10	부북면	제대리	산5-24	임	4,924	4,924	4,924	공(밀양시)					
11	부북면	제대리	산5-25	임	854	854	854	공(밀양시)					

● **거제시 고시 제2023-335호**

### 도시계획시설(공원:근린공원)사업 시행자 지정 및 실시계획인가 고시

거제시 고시 제2023-161(2023.06.08.)호로 거제 도시관리계획(시설:공원, 공원조성계획) 결정(변경) 및 지형도면 고시된 도시계획시설(공원:근린공원)사업시행자 지정 및 실시계획인가 신청 건에 대하여 「국토의 계획 및 이용에 관한 법률」 제86조 및 같은 법 시행령 제96조에 따라 도시계획시설 사업 시행자 지정하고, 같은 법 제88조 및 같은 법 시행령 제97조에 따라 실시계획인가하며, 같은 법 제91조 및 시행령 제100조, 시행규칙 제14조에 따라 아래와 같이 고시합니다.

**2023년 12월 7일**

**거 제 시 장**

# 경 남 공 보

제2645호

2023. 12. 7.(목)

**1. 사업시행지의 위치 :** 거제시 거제면 서상리 산13번지 일원

**2. 사업의 종류 및 명칭**

가. 종 류 : 도시계획시설(공원:근린공원) 사업

나. 명 칭 : 숲소리공원 내 모노레일 설치사업[도시계획시설(공원:근린공원) 내 모노레일 설치사업]

**3. 사업개요**

시 설 명	시설의 종류	위 치	면적(㎡)		비고
			도시관리계획 결정 규모	사업시행 규모	
테마공원	근린공원	거제면 서상리 산13번지 일원	172,620	3,341	

**4. 사업시행자 :** 거제시장(농업정책과장) / 거제시 계룡로 125(고현동)

**5. 사업기간 :** 2023.10. ~ 2024.12.

**6. 관계도면 :** “실음생략”

**7. 수용 또는 사용할 토지 또는 건물의 소재지, 지번, 지목 및 면적, 소유권과 소유권외의 권리의 명세서 및 그 소유자, 권리자의 성명,주소 :** 붙임 참조

**[붙임]**

연번	소재지	지 번	지목	지적 (㎡)	편입 면적 (㎡)	공유 지분	소 유 자		권 리 자		소유권 이외의 권리의 종류 및 내용	비고
							성 명	주 소	성 명	주 소		
1	거제면 서상리	산8	임	20,430	122		거제시					
2	거제면 서상리	산9-3	임	9,516	265		거제시					
3	거제면 서상리	산10-6	임	16,264	729		거제시					
4	거제면 서상리	산10-7	임	35,173	802		거제시					
5	거제면 서상리	산13	임	88,647	1,059		거제시					
6	거제면 서상리	산27	구	3,043	364		국 (농림수산부)					
	합계	6필지		173,073	3,341							

● 거제시 고시 제2023-337호

**도시계획시설(도로: 중로3-37호선 외 2개 호선, 아주천)사업  
시행자 지정 및 실시계획인가 고시**

거제시 고시 제2022-254호(2022.08.25.) 및 거제시 고시 제2014-377호(2014.11.27.)로 도시관리계획 결정(변경) 및 지형도면 고시된 도시계획시설(도로:중로3-37호선 외 2개 호선, 아주천)사업의 사업시행자 지정 및 실시계획인가 신청 건에 대하여 「국토의 계획 및 이용에 관한 법률」 제86조 및 제88조에 따라 시행자 지정 및 실시계획인가하고, 같은 법 제91조, 같은 법 시행령 제100조 및 같은법 시행규칙 제14조에 따라 고시합니다.

2023년 12월 7일

**거 제 시 장**

1. 사업시행지의 위치 : 거제시 아주동 1561-1번지 일원

2. 사업의 종류 및 명칭

가. 종 류 : 도시계획시설(도로:중로3-37호선 외 2개 호선, 아주천)사업

나. 명 칭 : 거제 아주 도시계획시설(도로:중로3-37호선, 중로2-41호선, 소로2-301호선, 하천)개설공사

3. 사업규모

가. 도로

구분	등급 및 규모			도시관리계획 결정		사업시행규모			비고
	등급	류별	번호	연장(m)	폭원(m)	연장(m)	폭원(m)	면적(m <sup>2</sup> )	
도로	중로	3	37	320	12	320	12	3,933	
	중로	2	41	26	15	26	15	426	
	소로	2	301	100	8	100	8	866	

나. 하천

구분	시설명	시설의 세분	도시관리계획 결정		사업시행규모		비고
			연장(km)	면적(m <sup>2</sup> )	연장(m)	면적(m <sup>2</sup> )	
방재시설	아주천	지방하천	4.31	49,100	222	4,224	

# 경 남 공 보

제2645호

2023. 12. 7.(목)

**4. 사업시행자 :** 케이비부동산신탁(주) 대표이사 서남중/서울특별시 강남구 테헤란로 129(역삼동)

**5. 사업기간**

- 착공예정일 : 실시계획인가일
- 준공예정일 : 2024.10.30.까지

**6. 관계도면 :** “실음생략”

**7. 수용 또는 사용할 토지 또는 건물의 소재지, 지번, 지목 및 면적, 소유권과 소유권 외의 권리의 명세서 및 그 소유자, 권리자의 성명, 주소 :** [붙임1] 참조

**[붙임]** 수용 또는 사용할 토지 및 소유권과 소유권외의 권리자 조서

● 중로3-37호선

연번	소재지	지 번	지 목	지적 (㎡)	편입 면적 (㎡)	공유 지분	소 유 자		권 리 자		소유권 이외의 권리의 종류 및 내용	비고
							성 명	주 소	성 명	주 소		
1	아주동	1561-1	답	795.0	571.0		케이비부동산신탁(주)	서울특별시 강남구 테헤란로 129				
2	아주동	1636-24	구	294.0	294.0		농림축산식품부	-				
3	아주동	1558-5	답	191.0	191.0		케이비부동산신탁(주)	서울특별시 강남구 테헤란로 129				
4	아주동	1558-15	답	22.0	22.0		케이비부동산신탁(주)	서울특별시 강남구 테헤란로 129				
5	아주동	1558-10	임	148.0	148.0		케이비부동산신탁(주)	서울특별시 강남구 테헤란로 129				
6	아주동	1558-4	답	131.0	131.0		케이비부동산신탁(주)	서울특별시 강남구 테헤란로 129				
7	아주동	1558-3	답	54.0	54.0		케이비부동산신탁(주)	서울특별시 강남구 테헤란로 129				
8	아주동	1558-2	답	50.0	50.0		케이비부동산신탁(주)	서울특별시 강남구 테헤란로 129				
9	아주동	1557	답	5.0	5.0		케이비부동산신탁(주)	서울특별시 강남구 테헤란로 129				
10	아주동	1559-1	답	3.0	3.0		케이비부동산신탁(주)	서울특별시 강남구 테헤란로 129				
11	아주동	1555-3	답	269.0	269.0		케이비부동산신탁(주)	서울특별시 강남구 테헤란로 129				
12	아주동	1644-4	도	83.0	83.0		국토교통부	-				
13	아주동	1538-1	답	105.0	105.0		케이비부동산신탁(주)	서울특별시 강남구 테헤란로 129				

# 경 남 공 보

제2645호

2023. 12. 7.(목)

연번	소재지	지 번	지 목	지적 (㎡)	편입 면적 (㎡)	공유 지분	소 유 자		권 리 자		소유권 이외의 권리의 종류 및 내용	비고
							성 명	주 소	성 명	주 소		
14	아주동	1636-26	구	419.0	419.0		농림축산식품부	-				
15	아주동	1554	답	10.0	10.0		케이비부동산신탁(주)	서울특별시 강남구 테헤란로 129				
16	아주동	1553	답	179.0	179.0		케이비부동산신탁(주)	서울특별시 강남구 테헤란로 129				
17	아주동	1539-1	답	123.0	123.0		케이비부동산신탁(주)	서울특별시 강남구 테헤란로 129				
18	아주동	1636-6	구	1.0	1.0		거제시	-				
19	아주동	1540-8	답	58.0	58.0		케이비부동산신탁(주)	서울특별시 강남구 테헤란로 129				
20	아주동	1545-6	답	143.0	143.0		케이비부동산신탁(주)	서울특별시 강남구 테헤란로 129				
21	아주동	1548-1	천	51.0	51.0		거제시	-				
22	아주동	1545-7	답	259.0	250.0		케이비부동산신탁(주)	서울특별시 강남구 테헤란로 129				
23	아주동	1546-3	답	31.0	31.0		케이비부동산신탁(주)	서울특별시 강남구 테헤란로 129				
24	아주동	1548-8	답	214.0	214.0		케이비부동산신탁(주)	서울특별시 강남구 테헤란로 129				
25	아주동	1548-5	답	299.0	299.0		케이비부동산신탁(주)	서울특별시 강남구 테헤란로 129				
26	아주동	1547-8	답	378.0	142.0		케이비부동산신탁(주)	서울특별시 강남구 테헤란로 129				
27	아주동	1636-18	구	27.0	27.0		케이비부동산신탁(주)	서울특별시 강남구 테헤란로 129				
28	아주동	1547-11	천	133.0	21.0		거제시	-				
29	아주동	1636-17	구	220.0	12.0		농림축산식품부	-				
30	아주동	1561	답	275.0	27.0		케이비부동산신탁(주)	서울특별시 강남구 테헤란로 129				
<b>합계</b>		<b>30필지</b>		<b>4,970</b>	<b>3,933</b>							

● 중로2-41호선

연번	소재지	지 번	지 목	지적 (㎡)	편입 면적 (㎡)	공유 지분	소 유 자		권 리 자		소유권 이외의 권리의 종류 및 내용	비고
							성 명	주 소	성 명	주 소		
1	아주동	1636-17	구	220.0	220.0		농림축산식품부					
2	아주동	1547-3	천	1.0	1.0		거제시					
3	아주동	1548-4	천	243.0	243.0		거제시					
4	아주동	1636-7	구	118.0	118.0		거제시					



# 경 남 공 보

제2645호

2023. 12. 7.(목)

연번	소재지	지 번	지 목	지적 (㎡)	편입 면적 (㎡)	공유 지분	소 유 자		권 리 자		소유권 이외의 권리의 종류 및 내용	비고
							성 명	주 소	성 명	주 소		
5	아주동	1549	천	42.0	42.0		거제시					
6	아주동	1550	천	106.0	106.0		거제시					
7	아주동	1551	천	33.0	33.0		거제시					
8	아주동	1552-1	천	350.0	350.0		거제시					
9	아주동	1552-4	천	92.0	92.0		거제시					
<b>합계</b>	<b>9필지</b>			<b>1,205</b>	<b>426</b>							

● 소로2-301호선

연번	소재지	지 번	지 목	지적 (㎡)	편입 면적 (㎡)	공유 지분	소 유 자		권 리 자		소유권 이외의 권리의 종류 및 내용	비고
							성 명	주 소	성 명	주 소		
1	아주동	1486	답	110.0	50.0		거제시	-				
2	아주동	1636-14	구	381.0	101.0		농림축산식품부	-				
3	아주동	1483-4	천	168.0	1.0		거제시	-				
4	아주동	1636-15	구	192.0	192.0		농림축산식품부	-				
5	아주동	1637-5	도	36.0	36.0		국토교통부	-				
6	아주동	1546-4	답	197.0	197.0		거제시	-				
7	아주동	1485	묘	14.0	14.0		거제시	-				
8	아주동	1547-9	답	39.0	39.0		거제시	-				
9	아주동	1547-8	답	378.0	236.0		케이비부동산 신탁(주)	서울특별시 강남구 테헤란로 129				
<b>합계</b>	<b>9필지</b>			<b>1,515</b>	<b>866</b>							

● 하천

연번	소재지	지 번	지 목	지적 (㎡)	편입 면적 (㎡)	공유 지분	소 유 자		권 리 자		소유권 이외의 권리의 종류 및 내용	비고
							성 명	주 소	성 명	주 소		
1	아주동	1548-6	천	132.0	97.0		거제시	-				
2	아주동	1553-4	답	670.0	670.0		케이비부동산 신탁(주)	서울특별시 강남구 테헤란로 129				
3	아주동	1554-4	답	120.0	120.0		케이비부동산 신탁(주)	서울특별시 강남구 테헤란로 129				
4	아주동	1555-4	답	559.0	559.0		케이비부동산 신탁(주)	서울특별시 강남구 테헤란로 129				
5	아주동	1557-2	답	240.0	240.0		케이비부동산 신탁(주)	서울특별시 강남구 테헤란로 129				

# 경 남 공 보

제2645호

2023. 12. 7.(목)

연번	소재지	지 번	지 목	지적 (㎡)	편입 면적 (㎡)	공유 지분	소 유 자		권 리 자		소유권 이외의 권리의 종류 및 내용	비고
							성 명	주 소	성명	주소		
6	아주동	1558-11	답	271.0	271.0		케이비부동산 신탁(주)	서울특별시 강남구 테헤란로 129				
7	아주동	1558-13	답	222.0	222.0		케이비부동산 신탁(주)	서울특별시 강남구 테헤란로 129				
8	아주동	1558-16	답	405.0	405.0		케이비부동산 신탁(주)	서울특별시 강남구 테헤란로 129				
9	아주동	1558-18	답	63.0	63.0		케이비부동산 신탁(주)	서울특별시 강남구 테헤란로 129				
10	아주동	1561-2	답	725.0	331.0		케이비부동산 신탁(주)	서울특별시 강남구 테헤란로 129				
11	아주동	1569-1	답	218.0	170.0		케이비부동산 신탁(주)	서울특별시 강남구 테헤란로 129				
12	아주동	1571	답	121.0	121.0		케이비부동산 신탁(주)	서울특별시 강남구 테헤란로 129				
13	아주동	1644-5	도	40.0	40.0		케이비부동산 신탁(주)	서울특별시 강남구 테헤란로 129				
14	아주동	1636-28	구	153.0	141.0		농림축산식품부	-				
15	아주동	1558-19	답	710.0	710.0		국토교통부	-				
16	아주동	1636-27	구	64.0	64.0		농림축산식품부	-				
<b>합계</b>				<b>4,713</b>	<b>4,224</b>			-				

● **거제시 고시 제2023-338호**

**도시계획시설(폐기물처리 및 재활용시설)사업 실시계획(변경)인가 고시**

거제시 고시 제2021-343호(2021.11.25.)로 도시관리계획 결정(변경) 및 지형도면 고시 된 도시계획시설 (폐기물처리 및 재활용시설)사업의 실시계획(변경)인가 신청 건에 대하여 「국토의 계획 및 이용에 관한 법률」 제88조 및 같은 법 시행령 제97조에 따라 실시계획(변경)인가하고, 같은 법 제91조, 같은 법 시행령 제100조 및 같은 법 시행규칙 제14조에 따라 고시합니다.

**2023년 12월 7일**

**거 제 시 장**

# 경 남 공 보

제2645호

2023. 12. 7.(목)

**1. 사업시행지의 위치 :** 거제시 사등면 사곡리 23-8번지 외 4필지

**2. 사업의 종류 및 명칭**

- 가. 종 류 : 도시계획시설(폐기물처리 및 재활용시설)사업
- 나. 명 칭 : 페스티로폼 감용처리장 복리동 증축공사

**3. 사업개요**

시설명	시설의 종류	위 치	도시관리계획 결정(㎡)	사업시행 규모(㎡)		비고
				기정	4,178	
폐기물처리 및 재활용시설	일반폐기물 처리시설	사등면 사곡리 23-8번지 외 4필지	132,271	변경	2,964	

※ 변경사유 : 구조물 계획 변경 및 등록전환측량에 따른 면적 반영

**4. 사업시행자 :** 거제시장(수산과장) / 거제시 계룡로 125(고현동)

**5. 사업기간**

- 당 초 : 착공일 ~ 2023.06.30.
- 변 경 : 착공일 ~ 2023.12.31.

**6. 관계도면 :** “실음생략”

**7. 수용 또는 사용할 토지 또는 건물의 소재지, 지번, 지목 및 면적, 소유권과 소유권 외의 권리의 명세서 및 그 소유자, 권리자의 성명, 주소 :** [붙임] 참조

**[붙임]** 폐기물처리 및 재활용시설

연번	소재지	지 번	지목	지적 (㎡)	편입 면적 (㎡)	공유 지분	소 유 자		권 리 자		소유권 이외의 권리의 종류 및 내용	비고
							성 명	주 소	성 명	주 소		
1	사등면 사곡리	23-8	잡	800	800		거제시					
2	사등면 사곡리	23-12	잡	1,336	1,336		거제시					
3	사등면 사곡리	23-13	잡	295	295		거제시					
4	사등면 사곡리	산1-3	임	3,164	1,544		거제시					당초
	사등면 사곡리	23-16	임	358	358		거제시					변경

연번	소재지	지 번	지목	지적 (㎡)	편입 면적 (㎡)	공유 지분	소 유 자		권 리 자		소유권 이외의 권리의 종류 및 내용	비고
							성 명	주 소	성 명	주 소		
5	사등면 사곡리	산1-4	임	8,863	203		거제시					당초
	사등면 사곡리	23-17	임	175	175		거제시					변경
계		23-8번지 외 4필지		14,458	4,178							당초
		23-8번지 외 4필지		2,964	2,964							변경

● 거제시 고시 제2023-339호

**도시계획시설(항만:예구항)사업 사업시행자 지정 및 실시계획인가 고시**

경상남도 고시 제2011-492호(2011.11.24.)호로 거제도시관리계획(재정비) 결정(변경) 및 지형도면 고시된 도시계획시설(항만:예구항)사업의 사업시행자 지정 및 실시계획인가 신청 건에 대하여 「국토의 계획 및 이용에 관한 법률」 제86조 및 제88조, 같은 법 시행령 제96조 및 제97조에 따라 사업시행자 지정 및 실시계획인가하고, 같은 법 제91조 및 같은 법 시행령 제100조, 시행규칙 제14조에 따라 다음과 같이 고시합니다.

2023년 12월 7일

거 제 시 장

1. 사업시행지의 위치 : 거제시 일운면 와현리 630-18번지 일원

2. 사업의 종류 및 명칭

가. 종 류 : 도시계획시설(항만:예구항)사업

나. 명 칭 : 예구항 간이화장실, 어구보관용 창고 설치사업(2022년 거제시 예구항 어촌뉴딜사업)

# 경 남 공 보

제2645호

2023. 12. 7.(목)

### 3. 사업규모

시설명	시설의 종류	위 치	시설결정규모 (㎡)	사업시행규모 (㎡)	비고
항만	정주어항	거제면 일운면 와현리 630-18번지 일원	41,639	85.25	

**4. 사업시행자 :** 거제시장(해양항만과장) / 거제시 계룡로 125(고현동)

**5. 사업기간 :** 2023.11. ~ 2024.05.

**6. 관계도면 :** “실음생략”

**7. 수용 또는 사용할 토지 또는 건물의 소재지, 지번, 지목 및 면적, 소유권과 소유권외의 권리의 명세서 및 그 소유자, 권리자의 성명, 주소 :** “붙임1 참조”

● **붙임 1**

연번	소재지	지 번	지 목	지적 (㎡)	편입 면적 (㎡)	공유 지분	소 유 자		권 리 자		소유권 이외의 권리의 종류 및 내용	비 고
							성 명	주 소	성 명	주 소		
1	일운면 와현리	630-18	잡	2,624	85.25		거제시	거제시 계룡로 125				
<b>합계</b>		<b>1필지</b>		<b>2,624</b>	<b>85.25</b>							

● 거제시 공고 제2023-2510호

**도시계획시설(도로:중로3-34호선,소로3-113호선)사업 시행자 지정, 실시계획인가, 도시관리계획 결정(변경) 및 사업인정을 위한 열람·공고**

거제시 고시 제2022-144호(2022.05.26.)로 도시관리계획 결정 및 지형도면 고시된 도시계획시설(도로:중로3-34호선,소로3-113호선)사업의 사업시행자 지정, 실시계획인가 및 도시관리계획 결정(변경) 신청 간에 대하여 「국토의 계획 및 이용에 관한 법률」 제90조 및 같은 법 시행령 제99조, 「공익사업을 위한 토지 등의 취득 및 보상에 관한 법률」 제21조 제2항 및 같은 법 시행령 제11조 제3항에 따라 다음과 같이 열람·공고 하오니 토지 등의 소유자 및 관계인 등은 관계서류를 열람하시기 바라며, 열람 후 의견이 있을 경우 공고 기간 내에 의견서를 서면으로 거제시청 도시계획과로 제출하시기 바랍니다.

2023년 12월 7일

**거 제 시 장**

1. 사업시행지의 위치 : 거제시 상동동 62번지 일원

2. 사업의 종류 및 명칭

가. 종 류 : 도시계획시설(도로)사업

나. 명 칭 : 상문중학교 진출입 도로 개설공사[상동도시계획도로(중로3-34호선, 소로3-113호선)개설공사]

3. 사업개요

구분	등급 및 규모			도시계획결정		사업시행			비고
	등급	류별	번호	연장(m)	폭원(m)	연장(m)	폭원(m)	면적(m <sup>2</sup> )	
도로	중로	3	34	29	12	29	12	444	신설
도로	소로	3	113	144	6	144	6	992	신설

※ 도시관리계획 변경 내용(경미한 변경)

가. 중로 3-34호선 곡선부 확장으로 인한 면적 변경

나. 소로 3-113호선 가각부 확장으로 인한 면적 변경

4. 사업시행자 : 거제시장(도로과장) / 거제시 계룡로 125 (고현동)

# 경 남 공 보

제2645호

2023. 12. 7.(목)

**5. 사업기간 :** 실시계획인가일 ~ 2025. 12. 31.

**6. 열람기간 :** 2023. 12. 07. ~ 2023. 12. 22.

**7. 의견제출처 :** 거제시청 도시계획과 (☎055-639-4417)

**8. 관계도면 :** “실음생략”

**9. 수용 또는 사용할 토지 또는 건물의 소재지, 지번, 지목 및 면적, 소유권과 소유권외의 권리의 명세서 및 그 소유자, 권리자의 성명,주소 :** 붙임 참조

● **붙임**

[상동도시계획도로(중로3-34호선,소로3-113호선) 개설공사]

연번	소재지	지 번	지 목	지적 (㎡)	편입 면적 (㎡)	공유 지분	소 유 자		권 리 자		소유권 이외의 권리의 종류 및 내용	비 고
							성 명	주 소	성명	주 소		
1	상동동	851-3	답	21	9	단독소유	윤수원	거제시 상동3길 32(상동동)				
2	상동동	851-1	도	987	79		국(건설교통부)					
3	상동동	1009-25	구	448	86		국(환경부)					
4	상동동	853-3	임	141	104		국(건설교통부)					
5	상동동	853-1	임	824	90	단독소유	윤수원	거제시 상동3길 32(상동동)				
6	상동동	62	도	1,164	493		국(건설교통부)					
7	상동동	61	답	1,074	170	단독소유	윤형규	거제시 상동5길 117-16, 201동 1005호(벽산 이슬렌스힐2차)				
8	상동동	59-1	답	16	16		국(건설교통부)					
9	상동동	59	답	1,663	13	단독소유	윤정선	거제시 거제중앙로 1323(삼거동)				
10	상동동	60-1	답	1,182	252		국(건설교통부)					
11	상동동	60	답	458	91	단독소유	윤미선	거제시 상동3길 24-22(상동동)				
12	상동동	1009-26	전	301	33	단독소유	윤수원	거제시 상동3길 32(상동동)				
<b>합계</b>	<b>12필지</b>			<b>8,279</b>	<b>1,436</b>							

● 거제시 공고 제2023-2511호

**도시계획시설(공원:어린이공원)사업 실시계획(변경)인가를 위한 열람·공고**

경상남도 고시 제2021-59호(2021.03.11.)로 거제 도시관리계획(시설:공원,공원조성계획) 결정(변경) 및 지형도면 고시된 도시계획시설(공원:어린이공원)사업의 실시계획(변경)인가 신청건에 대하여 「국토의 계획 및 이용에 관한 법률」 제90조 및 같은 법 시행령 제99조에 따라 아래와 같이 열람·공고하오니 토지 등의 소유자 및 관계인 등은 관계서류를 열람하시기 바라며, 열람 후 의견이 있을 경우 공고기간 내에 의견서를 서면으로 거제시청 도시계획과로 제출하시기 바랍니다.

2023년 12월 7일

**거 제 시 장**

1. 사업시행지의 위치 : 거제시 고현동 961-185번지 일원

2. 사업의 종류 및 명칭

가. 종 류 : 도시계획시설(어린이공원)사업

나. 명 칭 : 신현 제2어린이공원 정비사업

3. 사업개요

공원명	시설의 종류	위 치	시설결정규모 (㎡)	사업시행규모 (㎡)	비고
신현제2 어린이공원	어린이공원	고현동 961-185번지 일원	2,194.8	2,194.8	

4. 사업시행자 : 거제시장(공원과장) / 거제시 계룡로 125

5. 사업기간

- 당 초 : 2023.08.01. ~ 2024.01.31.

- 변 경 : 2023.08.01. ~ 2024.12.31.

6. 열람기간 : 2023. 12. 07. ~ 2023. 12. 22.

7. 의견제출처 : 거제시청 도시계획과 (☎055-639-4417)



# 경 남 공 보

제2645호

2023. 12. 7.(목)

**8. 관계도면 : “실음생략”**

**9. 수용 또는 사용할 토지,지장물 또는 건물의 소재지, 지번, 지목 및 면적, 소유권과 소유권외의 권리의 명세서 및 그 소유자, 권리자의 성명,주소 : 불임참조**

● 불임

[토지]

연번	소재지	지 번		지 목	지적 (㎡)	편입 면적 (㎡)	공유 지분	소 유 자		권 리 자		소유권 이외의 권리의 종류 및 내용	비 고
		당초	편입					성 명	주 소	성 명	주 소		
1	고현동	961-185	961-185	공원	1559.8	1559.8		거제시		거제시			
2	고현동	961-112	961-112	대	38.9	38.9		거제시		거제시			
3	고현동	843-10	843-10	대	152.0	152.0		거제시		거제시			
4	고현동	822-27	822-27	대	121.0	121.0		국(기획재정부)		국(기획재정부)			
5	고현동	843-7	843-7	대	78.0	78.0		거제시		거제시			
6	고현동	843-9	843-9	대	188.0	188.0		거제시		거제시			
7	고현동	931-56	931-56	도	1474.0	54.2		국(건설부)		국(건설부)			
8	고현동	822-3	822-3	도	1365.0	2.9		거제시		거제시			

[지장물]

연번	소재지	지 번	물건의 종류	구조 및 규격	수량 및 면적	소 유 자		권 리 자		소유권 이외의 권리의 종류 및 내용	비 고
						성 명	주 소	성 명	주 소		
1	고현동	822-27	주택2	블록조스레트7*5	35㎡	추태영	거제시 계룡로150-1, 505호				
2	고현동	822-27	동산이전비	각종 자재류	1식	추태영	거제시 계룡로150-1, 505호				
3	고현동	843-9	화장실	이동식	1식	김순옥	거제시 고현로9길 30				
			바닥포장1	콘크리트 2*10	20㎡						
			바닥포장2	콘크리트 4*8	32㎡						

연 번	소재지	지 번	물건의 종류	구조 및 규격	수량 및 면적	소 유 자		권 리 자		소유권 이외의 권리의 종류 및 내용	비 고
						성 명	주 소	성 명	주 소		
3	고현동	843-9	계근대	1ton	1식						
			동산이전비	재활용 자재	1식						
			영업손실 보상	고현재활용	1식						
			포도나무	10년생	1주						

● **거제시 공고 제2023-2531호**

**도시계획시설(사회복지시설)사업 실시계획(변경)인가를 위한 열람·공고**

거제시 고시 제2022-64호(2022.03.10.)로 도시관리계획 결정(변경) 및 지형도면 고시되고 거제시 고시 제2023-258호(2023.09.14.)로 사업시행자 지정 및 실시계획인가 고시된 도시계획시설(시설:사회복지시설)사업의 실시계획(변경)인가 신청에 대하여 「국토의 계획 및 이용에 관한 법률」 제90조 및 같은 법 시행령 제99조에 따라 다음과 같이 열람·공고하오니 토지 등의 소유자 및 관계인 등은 관계서류를 열람하시기 바라며, 열람 후 의견이 있을 경우 공고기간 내에 의견서를 서면으로 거제시청 도시계획과로 제출하시기 바랍니다.

**2023년 12월 7일**

**거 제 시 장**

**1. 사업시행지의 위치 :** 거제시 장승포동 561-3번지 일원

**2. 사업의 종류 및 명칭**

가. 종 류 : 도시계획시설(사회복지시설)사업

나. 명 칭 : 장승포동 사회복지시설(다어울림 행복문화센터)

**3. 사업개요**

# 경 남 공 보

제2645호

2023. 12. 7.(목)

가. 사업의 개요

시설명	위 치	면적(m <sup>2</sup> )		비고
		도시관리계획 결정(변경)	사업시행 규모	
사회복지시설	장승포동 561-3번지	2,275	2,275	

※ 변경사유 : 물가상승률 등에 따른 공사비 증액에 따른 건축계획 변경

- 기정 : 건축면적 695.36㎡, 연면적 1,908.28㎡
- 변경 : 건축면적 641.73㎡, 연면적 1,405.64㎡

- 4. 사업시행자 :** 거제시장(노인장애인과장) / 거제시 계룡로 125
- 5. 사업기간 :** 실시계획인가일 ~ 2025. 12. 31.
- 6. 열람기간 :** 2023. 12. 07. ~ 2023. 12. 22.
- 7. 의견제출처 :** 거제시청 도시계획과 (☎055-639-4445)
- 8. 관계도면 :** “실음생략”
- 9. 수용 또는 사용할 토지 또는 건물의 소재지, 지번, 지목 및 면적, 소유권과 소유권외의 권리의 명세서 및 그 소유자, 권리자의 성명,주소 [붙임1]**

**[붙임1]**

- 1. 수용 또는 사용할 토지 또는 건물의 소재지, 지번, 지목 및 면적, 소유권과 소유권외의 권리의 명세서 및 그 소유자, 권리자의 성명,주소

연번	소재지	지 번		지 목	지적 (㎡)	편입 면적 (㎡)	공유 지분	소 유 자		권 리 자		소유권 이외의 권리의 종류 및 내용	비고
		당초	편입					성 명	주 소	성 명	주 소		
1	장승포동	556-3	556-9	전	14	14		거제시					
2	장승포동	561-3	561-3	대	1,193	1,193		거제시					
3	장승포동	561-4	561-4	전	157	157		거제시					
4	장승포동	561-9	561-9	전	446	446		거제시					
5	장승포동	561-19	561-19	도	126	126		거제시					
6	장승포동	561-22	561-22	도	50	50		거제시					
7	장승포동	561-81	561-81	도	34	34		거제시					

# 경 남 공 보

제2645호

2023. 12. 7.(목)

연번	소재지	지 번		지 목	지적 (㎡)	편입 면적 (㎡)	공유 지분	소 유 자		권 리 자		소유권 이외의 권리의 종류 및 내용	비고
		당초	편입					성 명	주 소	성 명	주 소		
8	장승포동	561-90	561-131	도	11	11		거제시					
9	장승포동	561-105	561-105	전	9	9		거제시					
10	장승포동	561-107	561-107	도	6	6		거제시					
11	장승포동	561-109	561-109	전	18	18		거제시					
12	장승포동	561-129	561-129	전	71	71		거제시					
13	장승포동	561-130	561-130	도	6	6		거제시					
14	장승포동	산75-50	산75-50	임	134	134		거제시					
소 계					2,275	2,275							

● **거제시 공고 제2023-2535호**

**도시계획시설(도로:중로2-24호선, 소로1-64호선, 소로2-75호선)사업  
실시계획(변경)인가를 위한 열람·공고**

거제시 고시 제2014-101(2014.04.10.)호로 도시관리계획 결정(변경) 고시 및 거제시 고시 제 2022-150(2022.05.26.)호로 사업시행자(변경) 지정 및 실시계획(변경)인가 고시된 도시계획시설(도로:중로 2-24호선, 소로1-64호선, 소로2-75호선)사업의 실시계획(변경)인가 신청 건에 대하여 「국토의 계획 및 이용에 관한 법률」 제90조 및 같은 법 시행령 제99조에 따라 아래와 같이 열람·공고하오니 토지 등의 소유자 및 관계인 등은 관계서류를 열람하시기 바라며, 열람 후 의견이 있을 경우 공고기간 내에 의견서를 서면으로 거제시청 도시계획과로 제출하시기 바랍니다.

**2023년 12월 7일**

**거 제 시 장**

**1. 사업시행지의 위치 :** 거제시 상동동 744번지 일원

# 경 남 공 보

제2645호

2023. 12. 7.(목)

## 2. 사업의 종류 및 명칭

- 가. 종 류 : 도시계획시설(도로:중로2-24호선, 소로1-64호선, 소로2-75호선)사업
- 나. 명 칭 : 상동1초등학교 진입도로(중로2-24호선, 소로1-64호선, 소로2-75호선) 개설공사

## 3. 사업규모

구분	등급 및 규모			도시관리계획 결정		사업시행규모				비고
	등급	류별	번호	연장(m)	폭원(m)	구분	연장(m)	폭원(m)	면적(㎡)	
도로	중로	2	24	290	15	기정	290	15	4,451	
						변경	290	15	4,408.9	감)42.1
	소로	1	64	398	10	기정	235	10	2,374	
						변경	235	10	2,319.3	감)54.7
		2	75	69	8	기정	14	8	115	
						변경	14	8	118.9	증)3.9

※ 변경사유 : 구조물 계획 변경 및 확정측량에 따른 변경 확정된 지번과 면적 반영

## 4. 사업시행자

- 가. 거제시장(도로과장) / 거제시 계룡로 125(고현동)
- 나. 주식회사 하나자산신탁 / 서울특별시 강남구 테헤란로 127, 15층(역삼동 하나금융그룹 강남사옥)

## 5. 사업기간

- 가. 당초 : 실시계획인가일 ~ 2023. 11.
- 나. 변경 : 실시계획인가일 ~ 2023. 12.

**6. 열람기간 :** 2023. 12. 07. ~ 2023. 12. 22.

**7. 의견제출처 :** 거제시청 도시계획과 (☎055-639-4417)

**8. 관계도면 :** “실음생략”

**9. 수용 또는 사용할 토지 또는 건물의 소재지, 지번, 지목 및 면적, 소유권과 소유권외의 권리의 명세서 및 그 소유자, 권리자의 성명, 주소 :** 붙임 참조

# 경 남 공 보

제2645호

2023. 12. 7.(목)

● 불임

【중로2-24호선】

연 번	소재지	지 번		지 목	지 적 (㎡)	편입 면적 (㎡)	소 유 자		권 리 자		소유권 이외의 권리의 종류 및 내용	비 고
		이동전	이동후				성 명	주 소	성명	주소		
1	상동동	산49-2	1111	임 도	264.0 435.0	126.0 435.0	거 제 시 거 제 시	-				
2	"	741-2		답 -	324.0 -	324.0 -	거 제 시 -	-				
3	"	1008-30	1112	구	56.0	56.0	농림축산식품부	-				
4	"	791-4	1113	답 도	200.0 1,529.9	200.0 1,529.9	(주)에이치씨에이 거 제 시	거제시 둔덕면 호곡길 ㉞ -				
5	"	790-3		답 -	37.0 -	37.0 -	(주)에이치씨에이 -	거제시 둔덕면 호곡길 ㉞ -				
6	"	790-4		답 -	594.0 -	594.0 -	정 상 옥 -	거제시 둔덕면 호곡길 ㉞ -				
7	"	787-4		답 -	40.0 -	40.0 -	(주)에이치씨에이 -	거제시 둔덕면 호곡길 ㉞ -				
8	"	791-2		답 -	42.0 -	42.0 -	(주)에이치씨에이 -	거제시 둔덕면 호곡길 ㉞ -				
9	"	787-5		답 -	611.0 -	611.0 -	(주)에이치씨에이 -	거제시 둔덕면 호곡길 ㉞ -				
10	"	1008-33		1114	구	16.0	16.0	농림축산식품부	-			
11	"	1032-1	1115	도	53.0	53.0	국토해양부	-				
12	상동동	802-1	1116	답 도	167.0 612.3	167.0 612.3	정 상 옥 거 제 시	거제시 둔덕면 호곡길 ㉞ -				
13	"	803-1		답 -	334.0 -	334.0 -	양명옥 외1 -	경상남도 거제시 제산로 85 12동 23호 (양정동거제터삼) -				
14	"	804-1		답 -	118.0 -	118.0 -	손 준 용 -	거제시 옥포동 544-15 -				
15	"	1008-34	1117	구	58.0	58.0	농림축산식품부	-				
16	"	805-1	1118	답 도	3.0 1,648.7	3.0 1,648.7	윤 병 조 거 제 시	거제시 신현읍 상동리 991 -				
17	"	806-2		답 -	454.0 -	454.0 -	윤 병 조 -	거제시 신현읍 상동리 991 -				
18	"	806-4		답 -	381.0 -	381.0 -	문희정 외1 -	- -				
19	"	211-16		답 -	129.0 -	129.0 -	함 미 진 -	- -				
20	"	206-7		대 -	25.0 -	25.0 -	윤 형 일 -	경상남도 거제시 신현읍 상동리 190-4 -				

# 경 남 공 보

제2645호

2023. 12. 7.(목)

연 번	소재지	지 번		지 목	지 적 (㎡)	편입 면적 (㎡)	소 유 자		권 리 자		소유권 이외의 권리의 종류 및 내용	비 고
		이동전	이동후				성 명	주 소	성명	주소		
21	"	205-3		답	520.0	520.0	농업회사법인 주식회탐라	-				
22	"	203-8		답	156.0	156.0	김 순 연	거제시 상동3길 72(상동동)				
23	"	206-8		대	7.0	7.0	윤 형 일	경상남도 거제시 신현읍 상동리 190-4				
합 계		23필지			4,589.0 4,408.9	4,451.0 4,408.9						

【소로1-64호선】

연 번	소재지	지 번		지 목	지 적 (㎡)	편입 면적 (㎡)	소 유 자		권 리 자		소유권 이외의 권리의 종류 및 내용	비 고
		이동전	이동후				성 명	주 소	성명	주소		
1	상동동	1033-7	1097	도	22.0 1.6	2.0 1.6	국(건설부)	-				
2	"	1008-36	1095	구	188.0 141.0	142.0 141.0	농림축산식품부	-				
3	"	744	1096	답 도	70.0 70.1	70.0 70.1	거 제 시	-				
4	"	1008-17	1094	구	38.0	38.0	농림축산식품부	-				
5	"	1008-32	1092	구	206.0	206.0	농림축산식품부	-				
6	"	768-11	1093	답 도	77.0 1,201.2	77.0 1,201.2	(주)하나자산신탁 거 제 시	서울특별시 강남구 테헤란로 127, 15				
7	"	770-4		답	152.0	152.0	(주)하나자산신탁	서울특별시 강남구 테헤란로 127, 15				
8	"	777-2		답	235.0	235.0	(주)하나자산신탁	서울특별시 강남구 테헤란로 127, 15				
9	"	778-5		답	237.0	237.0	(주)하나자산신탁	서울특별시 강남구 테헤란로 127, 15				
10	"	780-2		답	240.0	240.0	(주)하나자산신탁	서울특별시 강남구 테헤란로 127, 15				

# 경 남 공 보

제2645호

2023. 12. 7.(목)

연번	소재지	지 번		지목	지 적 (㎡)	편입 면적 (㎡)	소 유 자		권 리 자		소유권 이외의 권리의 종류 및 내용	비고
		이동전	이동후				성 명	주 소	성명	주 소		
11	"	781-2		답	55.0	55.0	㈜하나자산신탁	서울특별시 강남구 테헤란로 127, 15				
12	"	783-5		답	97.0	97.0	㈜하나자산신탁	서울특별시 강남구 테헤란로 127, 15				
13	상동동	788-2		답	42.0	42.0	㈜하나자산신탁 거 제 시	서울특별시 강남구 테헤란로 127, 15				
14	"	788-3	1093	답	78.0	78.0	정 상 옥	거제시 둔덕면 호곡길 ㉠				
15	"	789-2		답	7.0	7.0	정 상 옥	거제시 둔덕면 호곡길 ㉠				
16	"	789-3		답	1.0	1.0	거 제 시	-				
17	"	1033-6	1091	도	141.0	141.0	국토해양부	-				
18	"	산54-8	1090	도	20.0	20.0	거 제 시	-				
				도	1,200.4	520.4	거 제 시	-				
19	"	749-26		대	32.0	32.0	거 제 시	-				
20	"	749-25		전	62.0	62.0	거 제 시	-				
21	"	749-13		전	18.0	18.0	거 제 시	-				
22	"	736-9		도	599.0	248.0	거 제 시	-				
23	"	산49-4		도	22.0	22.0	거 제 시	-				
24	"	742-2		도	15.0	15.0	거 제 시	-				
25	"	산49-2	임	264.0	138.0	거 제 시	-					
합 계		25필지 9필지			2,918.0 2,999.3	2,374.0 2,319.3						

【소로2-78호선】

연번	소재지	지 번		지목	지 적 (㎡)	편입 면적 (㎡)	소 유 자		권 리 자		소유권 이외의 권리의 종류 및 내용	비고
		이동전	이동후				성 명	주 소	성명	주 소		
1	상동동	754-5	1098	도 도	9.0 8.4	9.0 8.4	㈜하나자산신탁 거 제 시	서울특별시 강남구 테헤란로 127, 15 -				



# 경 남 공 보

제2645호

2023. 12. 7.(목)

연 번	소재지	지 번		지 목	지 적 (㎡)	편 입 면적 (㎡)	소 유 자		권 리 자		소유권 이외의 권리의 종류 및 내용	비 고
		이동전	이동후				성 명	주 소	성명	주 소		
2	"	1033-7	1099	도 도	22.0 17.4	17.0 17.4	국(건설부)	-				
3	"	1008-36	1100	구 구	188.0 26.0	25.0 26.0	농림축산식품부	-				
4	"	768-9	1101	답 도	26.0 67.1	26.0 67.1	(주)하나자산신탁 거 제 시	서울특별시 강남구 테헤란로 127, 15 -				
5	"	768-10		도 -	7.0 -	7.0 -	(주)하나자산신탁 -	서울특별시 강남구 테헤란로 127, 15 -				
6	"	1034-1		도 -	16.0 -	16.0 -	기획재정부 -	-				
7	"	765-4		도 -	8.0 -	8.0 -	(주)하나자산신탁 -	서울특별시 강남구 테헤란로 127, 15 -				
8	"	765-3		답 -	7.0 -	7.0 -	(주)하나자산신탁 -	서울특별시 강남구 테헤란로 127, 15 -				
합 계			8필지 4필지		283.0 118.9	115.0 118.9						

● **거제시 공고 제2023-2536호**

**도시계획시설(도로:중로2-35호선, 소로1-64호선, 소로2-78호선)사업  
실시계획(변경)인가를 위한 열람·공고**

거제시 고시 제2015-316호(2015.08.27.)로 도시관리계획 결정(변경) 및 지형도면 고시되고 거제시 고시 제 2022-51호(2022.03.03.)로 사업시행자 지정 및 실시계획 인가 고시된 도시계획시설(도로:중로2-35호선, 소로 1-64호선, 소로2-78호선)사업의 실시계획(변경)인가 신청 건에 대하여 「국토의 계획 및 이용에 관한 법률」 제90조 및 같은 법 시행령 제99조에 따라 아래와 같이 열람·공고하오니 토지 등의 소유자 및 관계인 등은 관계 서류를 열람하시기 바라며, 열람 후 의견이 있을 경우 공고기간 내에 의견서를 서면으로 거제시청 도시계획과로 제출하시기 바랍니다.

**2023년 12월 7일**

**거 제 시 장**

# 경 남 공 보

제2645호

2023. 12. 7.(목)

**1. 사업시행지의 위치 :** 거제시 상동동 809번지 일원

**2. 사업의 종류 및 명칭**

가. 종 류 : 도시계획시설(도로:중로2-35호선, 소로1-64호선, 소로2-78호선)사업

나. 명 칭 : 도시계획도로(도로:중로2-35호선, 소로1-64호선 일부구간, 소로2-78호선 일부구간) 개설공사

**3. 사업규모**

구분	등급 및 규모			도시관리계획 결정		구분	사업시행규모			비고
	등급	류별	번호	연장 (m)	폭원 (m)		연장 (m)	폭원 (m)	면적 (㎡)	
도로	중로	2	35	50	15	기정	50	15	739	
						변경	50	15	738.5	감)0.5
	소로	1	64	398	20	기정	163	10	1,770	
						변경	163	10	1,765.5	감)4.5
		2	78	198	8	기정	117	8	966	
						변경	117	8	982.6	증)16.6

※ 변경사유 : 구조물 계획 변경 및 확정측량에 따른 변경 확정된 지번과 면적 반영

**4. 사업시행자 :** 주식회사 하나자산신탁 대표 민관식 / 서울특별시 강남구 테헤란로 127, 15층  
(역삼동 하나금융그룹 강남사옥)

**5. 사업기간 :** 2022. 03. ~ 2023. 12.

**6. 열람기간 :** 2023. 12. 07. ~ 2023. 12. 22.

**7. 의견제출처 :** 거제시청 도시계획과 (☎055-639-4417)

**8. 관계도면 :** “실음생략”

**9. 수용 또는 사용할 토지 또는 건물의 소재지, 지번, 지목 및 면적, 소유권과 소유권외의 권리의 명세서 및 그 소유자, 권리자의 성명, 주소 :** 붙임 참조

# 경 남 공 보

제2645호

2023. 12. 7.(목)

**●붙임**

【중로2-35호선】

연번	소재지	지 번		지 목	지 적 (㎡)	편입 면적 (㎡)	소 유 자		권 리 자		소유권이외의 권리의 종류 및 내용	비 고
		이동전	이동후				성 명	주 소	성 명	주 소		
1	상동동	811-5	811-5	전	258.0	17.0	거제시	계룡로 125	-	-	-	-
2	상동동	811-7	1119	전도	211.0 721.5	211.0 721.5	김동연 거제시	부산 사하구 제석로 3101-304 (하단동, 하단시터빌) -	-	-	-	-
3	상동동	813-13		답	1.0 -	1.0 -	거제시	부산 연제구 연제로 2, 104-1004 (연산동, 연제힐스테이트) -	하청농업 협동조합	거제시 하청면 하청로 34	지상권	-
4	상동동	813-14		답	32.0 -	32.0 -	거제시	-	-	-	-	-
5	상동동	809-4		답	478.0 -	478.0 -	거제시	거제군 신현읍 상동리 187	-	-	-	-
소 계		5필지			980.0 979.5	739.0 738.5						

【소로1-64호선】

연번	소재지	지 번		지 목	지 적 (㎡)	편입 면적 (㎡)	소 유 자		권 리 자		소유권이외의 권리의 종류 및 내용	비 고
		이동전	이동후				성 명	주 소	성 명	주 소		
1	상동동	736-9	1090	도도	599.0 1,200.4	352.0 680.0	거제시	-	-	-	-	-
2	상동동	산49-5		임	156.0 -	156.0 -	거제시	-	-	-	-	-
3	상동동	740-1		답	172.0 -	172.0 -	거제시	-	-	-	-	-
18	상동동	741-4		답	1.0 -	1.0 -	거제시	-	-	-	-	-
4	상동동	1029-1	1087	도	36.0	36.0	국(건설부)	-	-	-	-	-
5	상동동	1029-2	1089	도	161.0	161.0	국(건설부)	-	-	-	-	-
6	상동동	728-3	1085	도	131.0 130.2	131.0 130.2	거제시	-	-	-	-	-
7	상동동	1028-1	1084	도	9.0	9.0	국(건설부)	-	-	-	-	-
8	상동동	720-12	1083	도	144.0 141.7	144.0 141.7	거제시	-	-	-	-	-
9	상동동	1027-1	1082	도	13.0	13.0	국(건설부)	-	-	-	-	-

# 경 남 공 보

제2645호

2023. 12. 7.(목)

연 번	소재지	지 번		지 목	지 적 (㎡)	편입 면적 (㎡)	소 유 자		권 리 자		소유권이외 의권리의 종류 및 내용	비 고
		이동전	이동후				성 명	주 소	성명	주소		
10	상동동	793-1		도	27.0	27.0	거제시	-	-	-	-	-
11	상동동	1030-1		도	5.0	5.0	국(기획재정부)	-	-	-	-	-
12	상동동	794-1	1086	도	25.0	25.0	거제시	-	-	-	-	-
13	상동동	794-3		답	42.0	42.0	거제시	-	-	-	-	-
14	상동동	710-8		도	46.0	46.0	거제시	-	-	-	-	-
15	상동동	717-9	1081	도	116.6	116.6	거제시	-	-	-	-	-
16	상동동	716-5		답	17.0	17.0	김수열	경기도 시흥시 정왕동 1872-4 영남아파트 303-205	-	-	-	-
17	상동동	1008-28	1088	답	50.0	50.0	김수득	경상남도 거제시 상동동 666-25	-	-	-	-
17	상동동	1008-28	1088	구 도	383.0	383.0	국 (농림축산식품부)	-	-	-	-	-
소계 (상동동)		18필지			2,017.0	1,770.0						
		10필지			2,285.0	1,765.5						

**【소로2-78호선】**

연 번	소재지	지 번		지 목	지 적 (㎡)	편입 면적 (㎡)	소 유 자		권 리 자		소유권이외 의권리의 종류 및 내용	비 고
		이동전	이동후				성 명	주 소	성명	주소		
1	상동동	산57-7		임 도	58.0	58.0	하지중 거제시	거제시 거제면 서상리 186-2	-	-	-	-
2	상동동	896-2	1109	중	98.0	98.0	대한예수교장 로회동심교회	경상남도 거제시 상동동 896	-	-	-	-
3	상동동	895-2		답	21.0	21.0	이춘호	거제군 신현읍 상동리 829	-	-	-	-
4	상동동	1008-39	1106	구 도	231.0	231.0	국 (농림축산식품부)	-	-	-	-	-
5	상동동	897-3	1110	답 도	4.0	4.0	거제시	-	-	-	-	-
6	상동동	894-2		대	41.4	41.4	거제시	-	-	-	-	-
7	상동동	1038-1	1108	도	36.0	36.0	거제시	-	-	-	-	-
7	상동동	1038-1	1108	도	4.0	4.0	국(건설부)	-	-	-	-	-

# 경 남 공 보

제2645호

2023. 12. 7.(목)

연 번	소재지	지 번		지 목	지 적 (㎡)	편입 면적 (㎡)	소 유 자		권 리 자		소유권 이외의 권리의 종류 및 내용	비 고
		이동전	이동후				성 명	주 소	성명	주소		
8	상동동	763-2	1107	대	5.0	5.0	이춘호 거제시	거제군 신현읍 상동리 829 -	-	-	-	-
9	상동동	1037-4	1105	도	90.0	90.0	국(건설부)	-	-	-	-	-
10	상동동	765-5	1104	답 도	375.0 410.6	375.0 410.6	거제시	-	-	-	-	-
11	상동동	766-1		답 -	19.0 -	19.0 -	거제시 -	-	-	-	-	-
12	상동동	765-4		도 -	8.0 -	1.0 -	거제시 -	-	-	-	-	-
13	상동동	1008-38	1103	구 도	21.0	21.0	국 (농림축산식품부)	-	-	-	-	-
14	상동동	1033-7	1102	도	22.0 3.0	3.0	국(건설부)	-				
합 계			14필지 8필지		992.0 982.6	966.0 982.6						

● 양산시 고시 제2023-346호

### 주택건설사업계획변경승인 고시

경상남도 양산시 중부동 160번지 외 19필지 상 주상복합 건립을 위한 주택건설사업계획변경승인 신청을 「주택법」 제15조 제4항에 따라 주택건설사업계획변경승인된 사항에 대하여 「주택법」 제15조 제6항에 따라 이를 고시합니다.

2023년 11월 30일

양 산 시 장

1. 사 업 명 : 양산 중부동지역주택조합 주상복합 신축공사

## 2. 사업주체

- 상호 및 대표자 : 양산중부동지역주택조합 조합장 최병철 / (주)우방 이태희
- 소 재 지 : 경상남도 양산시 물금읍 범어로 114, 211호 /  
대구광역시 북구 원대로 128 침산동, 연우빌딩

## 3. 주택건설사업변경승인 현황

- 위 치 : 양산시 중부동 160번지 외 19필지
- 대지면적 : 4,952㎡
- 건축면적 : 3,820.4598㎡
- 연 면 적 : 52,067.5805㎡
- 규 모 : 아파트 4동, 308세대, 22호, 부대복리시설 12동
- 승인일자 : 최초 2021. 10. 25. / 변경 2023. 11. 29.
- 변경내용 : 사용검사 예정일 변경, 총사업비 변경, 사업주체 및 시공사 대표자 변경, 104동 기초 설계  
지내력 및 기초형식 변경, 일부 흙막이벽(CIP) 말뚝 간격 변경

4. 사업시행기간 : 2022. 07. 15. ~ 2026. 02. 28.

5. 법 제19조 제1항의 규정에 의하여 고시가 의제되는 사항 : 없음

6. 관련도면 : 계획 생략

7. 승인관련서류 : 양산시청 공동주택과

● 양산시 고시 제2023-350호

**양산 도시계획시설사업 「도시계획도로 소1-15호선 개설공사」  
실시계획(변경)인가 고시**

양산시 원동면 내포리 979-1번지 일원 양산 도시계획시설사업 「도시계획도로 소1-15호선 개설공사」에 대하여 「국토의 계획 및 이용에 관한 법률」 제88조 규정에 따라 실시계획(변경)인가하고 같은 법 제91조 규정에 따라 다음과 같이 고시합니다.

관계도서는 양산시 도시계획과에 비치하오니 일반인 및 이해관계인은 열람하시기 바랍니다.

2023년 12월 7일

양 산 시 장

1. 사업시행지의 위치: 경남 양산시 원동면 내포리 979-1번지 일원

2. 사업의 종류 및 명칭

- 종류 : 도시계획시설사업(도로)
- 명칭 : 도시계획도로 소1-15호선 개설공사

3. 사업규모

- 소1-15호선 : L=310m, B=10m

4. 사업시행자의 주소 및 성명

- 양산시 물금읍 메기로 377, 1동 1430호(다인로얄팰리스 물금3차) ㈜엠알에스 대표 최수동
- 부산광역시 금정구 팔송로18번길 25, 1동 302호, 이문곤

5. 사업의 착수 및 준공예정일(변경)

- (당초) 2020. 3. 12. ~ 2023. 12. 31.
- (변경) 2020. 3. 12. ~ 2024. 12. 31.

6. 변경사유 : 사업기간 부족에 따른 기간 연장

7 수용 또는 사용할 토지·건물의 소재지·지번·지목 및 면적, 소유권과 소유권외의 권리의 명세 및 그 소유자·권리자의 성명·주소: 불임

# 경 남 공 보

제2645호

2023. 12. 7.(목)

수용 또는 사용할 토지·건물의 소재지·지번·지목 및 면적, 소유권 명세

번호	소재지	지번	지목	공부면적 (m <sup>2</sup> )	편입면적 (m <sup>2</sup> )	소유자		소유권이외의 권리		
						성명	주소	성명	주소	권리내용
1	원동면 내포리	979-1	답	856	99	이문곤	부산광역시 북금정구 팔송로18번길 25, 1동 302호	물금농업 협동조합		근저당 지상권
2		1736	도	2,777	76	국토교통부				
3		887-2	답	1,167	235	윤영만	부산광역시 북구 덕천동132-65 롯데아파트 104-1606			
4		888	전	1,772	241	양산시				
5		887-3	천	226	176	양산시				
6		890-1	임	4,096	45	양산시				
7		1049-1	천	199	125	양산시				
8		1692	천	166,032	500	국토교통부				
9		884	천	383	84	양산시				
10		883-1	천	2,418	394	양산시				
11		882	답	3,035	406	이주현	부산광역시 해운대구 해운대로161번길 12, 103동 1505호			
12		879-17	천	57	38	농림축산식품부				
13		1737	구	476	23	농림축산식품부				
14		879-16	답	2	2	기획재정부				
15		879-15	답	23	3	기획재정부				
16		879-4	천	129	1	서덕우	부산광역시 부산진구 당감동 515-1 동원타워맨션 101-1405			
17		905-3	임	268	12	양산시				
18		895-2	도	749	5	양산시				
19		894	도	3,395	1,438	경상남도				
20		1735-2	도	3,571	310	국토교통부				
21		879-6	천	809	161	기획재정부				
22		893-1	답	190	15	이훈영	양산시 물금읍 신주로 35, 112동 303호	상부 새마을금고		근저당 지상권
23		893-2	답	769	22	윤영택	양산시 덕명로 320, 101동 1006호	물금 농업협동조합		근저당
24		879-5	답	254	90	기획재정부				
25		859-3	도	238	224	경상남도				
26		859-2	도	1,917	114	양산시				
27		879-9	도	939	1	경상남도				
28		879-2	도	20	4	국토교통부				
29		1074-8	도	3,591	231	경상남도				
<b>합계</b>		<b>(29필지)</b>	<b>200,358</b>	<b>5,075</b>						



● 양산시 고시 제2023-352호

**양산 도시계획시설사업 「용당 청소년수련시설 조성 및 도시계획도로 소2-592호선 개설공사」 실시계획(변경)인가 고시**

양산 도시계획시설사업 「용당 청소년수련시설 조성 및 도시계획도로 소2-592호선 개설공사」에 대하여 국토의 계획 및 이용에 관한 법률 제88조 규정에 따라 실시계획(변경)인가하고 같은 법 제91조 규정에 따라 다음과 같이 고시합니다.

관계도서는 양산시 도시계획과에 비치하오니 일반인 및 이해관계인은 열람하시기 바랍니다.

2023년 12월 7일

양 산 시 장

1. 사업시행지의 위치: 경남 양산시 용당동 산67-3번지 일원

2. 사업의 종류 및 명칭

- 종류: 양산도시계획시설사업
- 명칭: 용당 청소년수련시설 조성 및 도시계획도로 소2-592호선 개설공사

3. 사업규모

- 청소년수련시설 부지: A=12,335㎡
- 소2-592호선: L=903m, B=8~10m, 도로사면: A=11,466㎡

4. 사업시행자의 주소 및 성명

- 울산 남구 월평로 272, 103동 304호(삼산동, 삼산현대아파트) (주)울로파크 대표 박성기
- 부산 동래구 차밭골로50번가길 4, 302호(온천동삼오빌라) 송길수

5. 사업의 착수 및 준공예정일(변경)

- (당초) 2015. 11. 19. ~ 2023. 12. 31.
- (변경) 2015. 11. 19. ~ 2024. 12. 31.

6. 변경사유: 사업기간 부족에 따른 기간 연장

# 경 남 공 보

제2645호

2023. 12. 7.(목)

**7. 수용 또는 사용할 토지·건물의 소재지·지번·지목 및 면적, 소유권과 소유권외의 권리의 명세 및 그 소유자·권리자의 성명·주소(변경): 붙임**

**수용 또는 사용할 토지·건물의 소재지·지번·지목 및 면적, 소유권 명세(변경)**

가. 청소년 수련시설

일련 번호	구분	지번	지목	면 적 (㎡)		소 유 자		소유권 이외의 권리명세		권리의 종류 및 내용	비 고
				대장	편입	성명	주소	성명	주소		
1	당초	산67-3	입	24,372	8,748	송길수	부산광역시 동래구 차밭골로50번가길4, 302호 (온천동삼호빌라)				
						주식회사 올로파크	울산 남구 월평로 272, 103동 304호(삼산동, 삼산현대아파트)	부산 광역시 산립조합	부산광역시 동래구 충렬대로 453 (안락동)	근저당 지상권	
	변경	산67-3	입	24,372	8,748	주식회사 올로파크	울산 남구 월평로 272, 103동 304호(삼산동, 삼산현대아파트)	서생농업 협동조합	울산광역시 울주군 서생면 해맞이로 871	근저당권 지상권	
2	당초	산67-6	입	39,604	3,587	송길수	부산광역시 동래구 차밭골로50번가길4, 302호 (온천동삼호빌라)				
						주식회사 올로파크	울산 남구 월평로 272, 103동 304호(삼산동, 삼산현대아파트)	부산 광역시 산립조합	부산광역시 동래구 충렬대로 453 (안락동)	근저당 지상권	
	변경	산67-6	입	39,604	3,587	주식회사 올로파크	울산 남구 월평로 272, 103동 304호(삼산동, 삼산현대아파트)	서생농업 협동조합	울산광역시 울주군 서생면 해맞이로 871	근저당권 지상권	
계	당초			63,976	12,335						
	변경			63,976	12,335						

나. 소로2-592호선

일련 번호	구분	지번	지목	면 적 (㎡)		소 유 자		소유권 이외의 권리명세		권리의 종류 및 내용	비 고
				대장	편입	성명	주소	성명	주소		
1	당초	산67-3	입	24,372	4,194	송길수	부산광역시 동래구 차밭골로50번가길4, 302호(온천동삼호빌라)				
						주식회사 올로파크	울산 남구 월평로 272, 103동 304호(삼산동, 삼산현대아파트)	부산 광역시 산립조합	부산광역시 동래구 충렬대로 453 (안락동)	근저당 지상권	
	변경	산67-3	입	24,372	4,194	주식회사 올로파크	울산 남구 월평로 272, 103동 304호(삼산동, 삼산현대아파트)	서생농업 협동조합	울산광역시 울주군 서생면 해맞이로 871	근저당권 지상권	

# 경 남 공 보

제2645호

2023. 12. 7.(목)

일련 번호	구 분	지번	지목	면 적 (㎡)		소 유 자		소유권 이외의 권리명세		권리의 종류 및 내용	비 고
				대장	편입	성명	주소	성명	주소		
2	당초	산67-6	임	39,604	4,106	송길수	부산광역시 동래구 차밭골로50번가길4, 302호(온천동삼호빌라)				
	변경	산67-6	임	39,604	4,106	주식회사 올로파크	울산 남구 월평로 272, 103동 304호(삼산동, 삼산현대아파트)	부산 광역시 산립조합	부산광역시 동래구 충렬대로 453(안락동)	근저당 지상권	
	변경	산67-6	임	39,604	4,106	주식회사 올로파크	울산 남구 월평로 272, 103동 304호(삼산동, 삼산현대아파트)	서생농업 협동조합	울산광역시 울주군 서생면 해맞이로 871	근저당권 지상권	
3	당초	산67-4	임	14,242	1,893	송길수	부산광역시 동래구 차밭골로50번가길4, 302호(온천동삼호빌라)				
	변경	산67-4	임	14,242	1,893	주식회사 올로파크	울산 남구 월평로 272, 103동 304호(삼산동, 삼산현대아파트)	부산 광역시 산립조합	부산광역시 동래구 충렬대로 453 (안락동)	근저당 지상권	
	변경	산67-4	임	14,242	1,893	주식회사 올로파크	울산 남구 월평로 272, 103동 304호(삼산동, 삼산현대아파트)	서생농업 협동조합	울산광역시 울주군 서생면 해맞이로 871	근저당권 지상권	
4	당초	산67-11	임	24,794	286	주식회사 올로파크	울산 남구 월평로 272, 103동 304호(삼산동, 삼산현대아파트)	이상근	부산광역시 금정구 금강로 503, 612동 2302호(구서동 롯데캐슬골드)	근저당	
	변경	산67-11	임	24,794	286	주식회사 올로파크	울산 남구 월평로 272, 103동 304호(삼산동, 삼산현대아파트)	곽동원	부산광역시 동래구 쇠미로 72 삼환나 우빌,101동 2102호	근저당권	
								우송건업	경상남도양산시 탑골길 318	근저당권	
5	당초	산67-12	임	12,562	12	주식회사 올로파크	울산 남구 월평로 272, 103동 304호(삼산동, 삼산현대아파트)	이상근	부산광역시 금정구 금강로 503, 612동 2302호(구서동 롯데캐슬골드)	근저당	
	변경	산67-12	임	12,562	12	주식회사 올로파크	울산 남구 월평로 272, 103동 304호(삼산동, 삼산현대아파트)	주식회사 전북은행	전라북도 전주시 덕진구 백제대로 566(금암동)(잠실지점)	근저당권	
								곽동원	부산광역시 동래구 쇠미로 72 삼환나 우빌,101동 2102호	근저당권	
								우송건업	경상남도양산시 탑골길 318	근저당권	

# 경 남 공 보

제2645호

2023. 12. 7.(목)

일련 번호	구 분	지번	지목	면 적 (㎡)		소 유 자		소유권 이외의 권리명세		권리의 종류 및 내용	비 고
				대장	편입	성명	주소	성명	주소		
6	당초	산67-8	임	6,942	902	박윤	부산광역시 수영구 광안해변로 15번길 68, 501동 1005호(남천동, 뉴비치아파트)				
	변경	산67-8	임	6,942	902	박윤	부산광역시 수영구 광 안해변로 15번길 68, 501동 1005호(남천동, 뉴비치아파트)				
7	당초	산67-5	임	17,183	5,180	주식회사 올로파크	울산 남구 월평로 272, 103동 304호(삼산동, 삼산현대아파트)	주식회사 전북은행	전라북도 전주시 덕진구 백제대로 566(금암동) (잠실지점)	근저당	
	변경	산67-5	임	17,183	5,180	주식회사 올로파크	울산 남구 월평로 272, 103동 304호(삼산동, 삼산현대아파트)	주식회사 전북은행	전라북도 전주시 덕진구 백제대로 566(금암동) (잠실지점)	근저당권	
								곽동원	부산광역시 동래구 쇠미로 72 삼환나 우빌,101동 2102호	근저당권	
								우송건업	경상남도양산시 탑골길 318	근저당권	
8	당초	산67-9	임	6,476	43	주식회사 올로파크	울산 남구 월평로 272, 103동 304호(삼산동, 삼산현대아파트)	주식회사 전북은행	전라북도 전주시 덕진구 백제대로 566(금암동) (잠실지점)	근저당	
	변경	산67-9	임	6,476	43	주식회사 올로파크	울산 남구 월평로 272, 103동 304호(삼산동, 삼산현대아파트)	주식회사 전북은행	전라북도 전주시 덕진구 백제대로 566(금암동)(잠실지점)	근저당권	
								곽동원	부산광역시 동래구 쇠미로 72 삼환나 우빌,101동 2102호	근저당권	
								우송건업	경상남도양산시 탑골길 318	근저당권	
9	당초	132 -44	임	11,208	2,692	주식회사 올로파크	울산 남구 월평로 272, 103동 304호(삼산동, 삼산현대아파트)	주식회사 전북은행	전라북도 전주시 덕진구 백제대로 566(금암동) (잠실지점)	근저당	
	변경	132 -44	임	11,208	2,692	주식회사 올로파크	울산 남구 월평로 272, 103동 304호(삼산동, 삼산현대아파트)	주식회사 전북은행	전라북도 전주시 덕진구 백제대로 566(금암동) (잠실지점)	근저당권	
								곽동원	부산광역시 동래구 쇠미로 72 삼환나 우빌,101동 2102호	근저당권	
								우송건업	경상남도양산시 탑골길 318	근저당권	

# 경 남 공 보

제2645호

2023. 12. 7.(목)

일련 번호	구 분	지번	지목	면 적 (㎡)		소 유 자		소유권 이외의 권리명세		권리의 종류 및 내용	비 고
				대장	편입	성명	주소	성명	주소		
10	당초	132-42	도	549	90	주식회사 올로파크	울산 남구 월평로 272, 103동 304호(삼산동, 삼산현대아파트)	주식회사 전북은행	전라북도 전주시 덕진구 백제대로 566(금암동) (잠실지점)	근저당	
	변경	132-42	도	549	90	주식회사 올로파크	울산 남구 월평로 272, 103동 304호(삼산동, 삼산현대아파트)	송길수	부산광역시 동래구 차밭골로50번가길 4, 302호(온천동, 삼오에펠빌리지)	가등기	
								주식회사 전북은행	전라북도 전주시 덕진구 백제대로 566(금암동) (잠실지점)	근저당권 지상권	
11	당초	133-3	도	2,836	24	양산시					
	변경	133-3	도	2,836	24	양산시					
12	당초	133-7	임	5,552	54	성리리	부산 수영구 민락동 산1-4 화인아트빌라101호				
						성바론	부산 수영구 민락동 산1-4 화인아트빌라101호				
	변경	133-31	임	5,552	54	성리리	부산 수영구 민락동 산1-4 화인아트빌라101호				
						성바론	부산 수영구 민락동 산1-4 화인아트빌라101호				
계	당초			166,320	19,476						
	변경			166,320	19,476						

● 양산시 고시 제2023-353호

**양산 도시계획시설사업 『도시계획도로 소1-12호선 개설공사』  
실시계획(변경)인가 고시**

양산시 호계동 산 112-4번지 일원 중성산업(주)에서 시행하는 양산 도시계획시설사업 「도시계획도로 소1-12호선 개설공사」에 대하여 『국토의 계획 및 이용에 관한 법률』 제88조의 규정에 따라 실시계획(변경)인가하고 같은 법 제91조 규정에 따라 다음과 같이 고시합니다.

관계도서는 양산시 도시계획과에 비치하오니 일반인 및 이해관계인은 열람하시기 바랍니다.

**2023년 12월 7일**

**양 산 시 장**

**1. 사업시행지의 위치:** 경남 양산시 호계동 산112-4번지 일원

**2. 사업의 종류 및 명칭**

- 사업의 종류: 도시계획시설사업(교통시설: 도로)
- 명 칭: 도시계획도로 소1-12호선 개설공사

**3. 사업면적 및 규모**

- 면적 A=3,527.4㎡
- 도시계획도로 소1-12호선: L=216m B=11m

**4. 사업시행자의 주소 및 성명**

- 부산 남구 분포로 113, 201동 1803호(용호동, LG메트로시티) 중성산업(주) 조창제

**5. 사업의 착수 및 준공예정일(변경)**

- (당초) 2013. 5. 14. ~ 2023. 12. 31.
- (변경) 2013. 5. 14. ~ 2024. 12. 31.

**6. 변경사유 :** 공사기간 부족에 따른 기간 연장

# 경 남 공 보

제2645호

2023. 12. 7.(목)

**7. 수용 또는 사용할 토지·건물의 소재지·지번·지목 및 면적, 소유권과 소유권외의 권리의 명세 및 그 소유자·권리자의 성명·주소(변경): 붙임.**

**수용 또는 사용할 토지·건물의 소재지·지번·지목 및 면적, 소유권 명세**

일련 번호	소재지 (양산시)	지번		지목	면 적(m <sup>2</sup> )			소유자		비고	
					대장 면적	편입면적		성명	주소		
						전체	도로				도로 사면
합 계		6필지			52,562.8	3,527.4	2,614.4	913.0			
1	호계동	1035	35	장	1,413.0	1,004.0	649.0	355.0	주식회사 하나은행	서울특별시 중구 을지로35(을지로1가)	명의 신탁
2	호계동	1127		도	16,674.4	13.0	13.0	0.0	양산시		
3	호계동	1135		공	128.4	128.4	128.4	0.0	양산시		
4	호계동	산112	4	임	32,948.0	1,759.0	1,430.0	329.0	주식회사 하나은행	서울특별시 중구 을지로35(을지로1가)	명의 신탁
5	호계동	산112	7	임	1,028.0	252.0	252.0	0.0	비케이산업개발 주식회사	서울특별시 중구 을지로35(을지로1가)	
6	호계동	산112	8	임	371.0	371.0	142.0	229.0	비케이산업개발 주식회사	서울특별시 중구 을지로35(을지로1가)	

● **양산시 고시 제2023-356호**

**주남도시계획도로(대2-6호선)개설공사 실시계획(변경)인가 고시**

양산도시계획시설사업 『주남도시계획도로(대2-6호선)개설공사』에 대하여 「국토의 계획 및 이용에 관한 법률」 제88조의 규정에 의거 실시계획(변경)인가하고, 같은법 제91조 및 같은 법 시행령 제100조 제1항에 의거 다음과 같이 고시합니다.

**2023년 12월 7일**

**양 산 시 장**

**1. 사업의 위치 :** 양산시 주남동 406-2번지 일원

# 경 남 공 보

제2645호

2023. 12. 7.(목)

## 2. 사업의 종류 및 명칭

- 종류 : 양산도시계획시설사업
- 명칭 : 주남도시계획도로(대2-6호선)개설공사

**3. 사업의 규모 :** 도로개설 L=420m, B=15m

## 4. 사업시행자의 성명 및 주소

- 성명 : 양산시장
- 주소 : 양산시 중앙로 39(남부동)

## 5. 사업기간(변경)

- 당초 : 2020. 5. 1. ~ 2023.12.31.
- 변경 : 2020. 5. 1. ~ 2024.12.31.

## 6. 수용 또는 사용할 토지 및 물건조서(변경)

○ 토지조서(당초)

연 번	편입토지현황						소유자			소유권 이외의 권리			비고
	소재지	지번		지 목	면적(m <sup>2</sup> )		성명	주소	지분	성명	주소	권리 내용	
		당초	편입		공부	편입							
1	주남동	734-2	734-2	도	360	109	양산시	-	-				
2	주남동	735-9	735-9	도	24	24	양산시	-	-				
3	주남동	735-8	735-8	천	7	7	양산시	-	-				
4	주남동	735-3	735-3	도	31	31	문효심	부산 동구 수정동 653	-				
5	주남동	735-2	735-2	답	566	356	이채선	부산시 남구 우암동 25-1 자유아파트 105-302	-				
6	주남동	704-4	704-4	답	1	1	양창한	양산시 주남동 652	-				
7	주남동	733	733	답	1,025	20	장래경	부산시 해운대구 재송동 179-62	-				
8	주남동	710	710	답	972	259	김옥임	부산시 남구 문현동 333-1문현삼성힐타워 에아-2001	486/972				지장물
							정유진	부산 남구 문현동 141-28	486/972				
9	주남동	706	706	답	176	176	장수백	부산시 금정구 두실로 45번길 25 (구서동)	205097966/ 2550567530				
							장현백	경남 양산시 주남마을길 17-16(주남동)	76367391/ 2550567530				



# 경 남 공 보

제2645호

2023. 12. 7.(목)

연 번	편입토지현황						소유자			소유권 이외의 권리			비고
	소재지	지번		지 목	면적(㎡)		성명	주소	지분	성명	주소	권리 내용	
		당초	편입		공부	편입							
							장순옥	경남 창원시 의창구 반계로 101, 102동 103호 (팔용동, 대동중앙아파트)	756367391/ 2550567530				
							장순경	경남 양산시 서창로 151(삼호동)	756367391/ 2550567530				
							장윤경	서울특별시 강서구 공항대로 42길 54-26, 102동 1203호 (내발산동, 서월드 메르디앙아파트)	756367391/ 2550567530				
10	주남동	709	709	답	103	103	장수백	부산시 금정구 두실로 45번길 25 (구서동)	205097966/ 2550567530				
							장현백	경남 양산시 주남마을길 17-16(주남동)	76367391/ 2550567530				
							장순옥	경남 창원시 의창구 반계로 101, 102동 103호 (팔용동, 대동중앙아파트)	756367391/ 2550567530				
							장순경	경남 양산시 서창로 151(삼호동)	756367391/ 2550567530				
							장윤경	서울특별시 강서구 공항대로 42길 54-26, 102동 1203호 (내발산동, 강서월드 메르디앙아파트)	756367391/ 2550567530				
11	주남동	711	711	답	203	169	장수백	부산시 금정구 두실로 45번길 25 (구서동)	205097966/ 2550567530				
							장현백	경남 양산시 주남마을길 17-16(주남동)	76367391/ 2550567530				
							장순옥	경남 창원시 의창구 반계로 101, 102동 103호 (팔용동, 대동중앙아파트)	756367391/ 2550567530				
							장순경	경남 양산시 서창로 151(삼호동)	756367391/ 2550567530				
							장윤경	서울특별시 강서구 공항대로 42길 54-26, 102동 1203호 (내발산동, 강서월드 메르디앙아파트)	756367391/ 2550567530				

# 경 남 공 보

제2645호

2023. 12. 7.(목)

연 번	권입토지현황						소유자			소유권 이외의 권리			비고
	소재지	지번		지 목	면적(㎡)		성명	주소	지분	성명	주소	권리 내용	
		당초	편입		공부	편입							
12	주남동	712-2	712-2	답	706	321	부명숙	경기도 성남시 분당구 금곡동 201 코오롱더프라우 아파트 2008	1/7				
							부구옥	부산시 해운대구 반송동 296-3	1/7				
							부명선	서울특별시 강남구 도곡동 467-17 타워팰리스아파트 에프-901	1/7				
							부정순	대전광역시 유성구 신성동 142-12 304호	1/7				
							부향숙	경기도 하남시 창우동 520 은행뉴서울아파트 102-901	1/7				
							부정선	부산광역시 동래구 낙민동 77-1 낙민동한일유엔아이 아파트 109-1902	1/7				
							부지형	서울특별시 종로구 성균관로 82, 5층 (명륜1가, 도광루미네스트)	1/14				
부준형	서울시 종로구 성균관로 82, 5층 (명륜1가, 도광루미네스트)	1/14											
13	주남동	713	713	답	529	123	박윤식	경남 김해시 구지로 63, 103동 1102호 (내동, 연지마을 동부아파트)	-				
14	주남동	714	714	답	43	43	장수백	부산광역시 금정구 두실로 45번길 25 (구서동)	205097966/ 2550567530				
							장현백	경남 양산시 주남마을길 17-16(주남동)	76367391/ 2550567530				
							장순우	경남 창원시 의창구 반계로 101, 102동 103호 (관용동, 대동중앙아파트)	756367391/ 2550567530				
							장순경	경남 양산시 서창로 151(삼호동)	756367391/ 2550567530				

# 경 남 공 보

제2645호

2023. 12. 7.(목)

연 번	권입토지현황						소유자			소유권 이외의 권리			비고
	소재지	지번		지 목	면적(㎡)		성명	주소	지분	성명	주소	권리 내용	
		당초	편입		공부	편입							
							장윤경	서울특별시 강서구 공항대로 42길 54-26, 102동 1208호 (내발산동, 강서월드 메르디앙아파트)	756367391/ 2550567530				
15	주남동	715-1	715-1	답	2,089	287	이천건	양산시 주남동 585-3	-				
16	주남동	715-2	715-2	답	1,235	100	이채봉	경남 양산시 상동마을길 18(주남동)	-				
17	주남동	716	716	답	1,712	187	장옥필	부산광역시 동래구 동래로 53, 103동 1601호 (명륜동, 명륜쌍용예가)	11 /60				
							장인옥	울산광역시 울주군 웅촌면 은하길 94	2 /15				
							안진연	경남 양산시 주남마을길 28-4 (주남동)	2 /15				
							장래순	울산광역시 울주군 범서읍 대리2길 48, 104동 804호 (구영지구푸르지오 1단지)	11 /60				
							장래현	울산광역시 중구 평동3길 2, 106동 804호 (유곡동, 유곡이편한세상)	11 /60				
							장래훈	부산광역시 동래구 삼어로9, 106동 403호 (안락동, 안락현대아파트)	11 /60				
18	주남동	727-1	727-1	답	2,335	213	서울순	양산시 웅상읍 주남리 509	-				
19	주남동	727-2	727-2	답	2,326	170	이기봉	부산시 해운대구 좌동 1333 대우1차 아파트 109동 701호	-				
20	주남동	727-3	727-3	답	1,177	106	이팔걸	양산시 웅상읍 삼호리 653-1 대진칸트리타운 104동 1202호	-	웅상농업 협동조합	경남양산시 삼호동 579-1	근저당권	
21	주남동	727-4	727-4	답	1,059	67	이팔걸	양산시 삼호동 653-1 대진칸트리타운 104동 1202호	-	웅상농업 협동조합	경남양산시 삼호동 579-1	근저당권	
22	주남동	727-5	727-5	답	3,863	217	이동만	양산시 웅상읍 주남리 1023	-				지장물

# 경 남 공 보

제2645호

2023. 12. 7.(목)

연 번	편입토지현황						소유자			소유권 이외의 권리			비고
	소재지	지번		지 목	면적(㎡)		성명	주소	지분	성명	주소	권리 내용	
		당초	편입		공부	편입							
23	주남동	726	726	답	532	148	이선천	부산광역시 동래구 여고북로 73번길 6-3 (온천동)	-				지장물
24	주남동	411	411	답	726	207	이규생	경남 양산시 삼호동 861 웅상신도시 푸르지오 아파트 102동 705호	-	웅상농업 협동조합	경남 양산시 삼호동 579-1	근저당권  지상권	
25	주남동	406-2	406-2	답	480	440	양산시	-	-				
26	주남동	1122	1122	공	2,328.6	11	양산시	-	-				
27	주남동	405-2	405-2	답	221	205	양산시	-	-				
28	주남동	400-2	400-2	답	448	424	양산시	-	-				
29	주남동	401-1	401-1	답	14	9	양산시	-	-				
30	주남동	1125	1125	도	9,523.1	130	양산시	-	-				
31	주남동	399-2	399-2	답	353	231	양산시	-	-				
32	주남동	398-2	398-2	답	407	8	양산시	-	-				
33	주남동	1076-85	1076-85	천	209	1	국토교 통부						
34	주남동	1094-1	1094-1	도	110	59	국토교 통부						
35	주남동	734-1	734-1	답	962	1	이창진	경남 양산시 용주로 373(주남동)		웅상농업 협동조합	양산시 서창로184-1	근저당권	지장물
										농협은행 주식회사	서울특별시 중구 통일로 120 (충정로1가)	근저당권	
36	주남동	735-1	735-1	천	370	133	이창진	경남 양산시 용주로 373(주남동)		웅상농업 협동조합	양산시 서창로184-1	근저당권	근저당권
										농협은행 주식회사	서울특별시 중구 통일로 120 (충정로1가)		
37	주남동	1077	1077	도	536	27	국토교 통부						
38	주남동	1094-4	1094-4	도	416	62	국토교 통부						

○ 토지조서(변경)

연 번	편입토지현황						소유자			소유권 이외의 권리			비고
	소재지	지번		지 목	면적(㎡)		성명	주소	지분	성명	주소	권리 내용	
		당초	편입		공부	편입							
1	주남동	734-2	734-2	도	360	109	양산시	-	-				

# 경 남 공 보

제2645호

2023. 12. 7.(목)

연 번	편입토지현황						소유자			소유권 이외의 권리			비 고
	소재지	지번		지 목	면적(㎡)		성명	주소	지분	성명	주소	권리 내용	
		당초	편입		공부	편입							
2	주남동	735-9	735-9	도	24	24	양산시	-	-				
3	주남동	735-8	735-8	천	7	7	양산시	-	-				
4	주남동	735-3	735-3	도	31	31	양산시		-				
5	주남동	735-11	735-11	답	356	356	양산시						
6	주남동	704-4	704-4	답	1	1	양산시						
7	주남동	733-1	733-1	답	20	20	양산시						
8	주남동	710-1	710-1	답	260	260	양산시						
9	주남동	706	706	답	176	176	양산시						
							양산시						
							장순옥	경남 창원시 의창구 반계로 101, 102동 103호 (팔용동, 대동중앙아파트)	756367391/ 2550567530				
							장순경	경남 양산시 서창로 151(삼호동)	756367391/ 2550567530				
10	주남동	709	709	답	103	103	양산시						
							양산시						
							장순옥	경남 창원시 의창구 반계로 101, 102동 103호 (팔용동, 대동중앙아파트)	756367391/ 2550567530				
							장순경	경남 양산시 서창로 151(삼호동)	756367391/ 2550567530				
11	주남동	711-3	711-3	답	169	169	양산시						
							양산시						
							장순옥	경남 창원시 의창구 반계로 101, 102동 103호 (팔용동, 대동중앙아파트)	756367391/ 2550567530				
							장순경	경남 양산시 서창로 151(삼호동)	756367391/ 2550567530				
12	주남동	712-5	712-4	답	321	321	양산시						
							양산시						

# 경 남 공 보

제2645호

2023. 12. 7.(목)

연 번	편입토지현황						소유자			소유권 이외의 권리			비 고
	소재지	지번		지 목	면적(㎡)		성명	주소	지분	성명	주소	권리 내용	
		당초	편입		공부	편입							
							양산시						
							양산시						
							양산시						
							양산시						
							부지형	서울특별시 종로구 성균관로 82 5층 (명륜1가, 도광루미네스트)	1/14				
							부준형	서울시 종로구 성균관로 82 5층 (명륜1가, 도광루미네스트)	1/14				
13	주남동	713-2	713-2	답	123	123	양산시						
							양산시						
							양산시						
							장순옥	경남 창원시 의창구 반계로 101, 102동 103호 (팔용동, 대동중앙아파트)	756367391/ 2550567530				
							장순경	경남 양산시 서창로 151(삼호동)	756367391/ 2550567530				
							장윤경	서울특별시 강서구 공향대로 42길 54-26, 102동 1203호 (내발산동, 강서월드메르디앙아파트)	756367391/ 2550567530				
15	주남동	715-71	715-7	답	288	288	양산시						
16	주남동	715-8	715-8	답	102	102	양산시						
17	주남동	716-3	716-2	답	186	186	양산시						
18	주남동	727-15	727-15	답	212	212	양산시		-				
19	주남동	727-16	727-16	답	169	169	양산시		-				
20	주남동	727-17	727-17	답	105	105	양산시						
21	주남동	727-18	727-18	답	68	68	양산시						
22	주남동	727-19	727-19	답	216	216	양산시						
23	주남동	726-2	726-2	답	148	148	양산시						
24	주남동	411-2	411-2	답	214	214	양산시						
25	주남동	406-2	406-2	답	480	440	양산시	-	-				
26	주남동	1122	1122	공	2,328.6	11	양산시	-	-				
27	주남동	405-2	405-2	답	221	205	양산시	-	-				
28	주남동	400-2	400-2	답	448	424	양산시	-	-				
29	주남동	401-1	401-1	답	14	9	양산시	-	-				
30	주남동	1125	1125	도	9,523.1	130	양산시	-	-				

# 경 남 공 보

제2645호

2023. 12. 7.(목)

연 번	편입토지현황						소유자			소유권 이외의 권리			비 고
	소재지	지번		지 목	면적(㎡)		성명	주소	지분	성명	주소	권리 내용	
		당초	편입		공부	편입							
31	주남동	399-2	399-2	답	353	231	양산시	-	-				
32	주남동	398-2	398-2	답	407	8	양산시	-	-				
33	주남동	1076-85	1076-85	천	209	1	국토교통부						
34	주남동	1094-1	1094-1	도	110	59	국토교통부						
35	주남동	734-4	734-4	답	1	1	양산시						
36	주남동	735-10	735-10	천	133	133	양산시						
37	주남동	1077	1077	도	536	27	국토교통부						
38	주남동	1094-4	1094-4	도	416	62	국토교통부						

● **양산시 고시 제2023-357호**

**영산대~와지공단간 도시계획도로(대2-4호선)개설공사 실시계획(변경)인가 고시**

양산도시계획시설사업 『영산대~와지공단간 도시계획도로(대2-4호선)개설공사』에 대하여 「국토의 계획 및 이용에 관한 법률」 제88조의 규정에 의거 실시계획(변경)인가하고, 같은법 제91조 및 같은 법 시행령 제100조 제1항에 의거 다음과 같이 고시합니다.

**2023년 12월 7일**

**양 산 시 장**

1. 사업의 위치 : 양산시 주남동 799-3번지 일원
2. 사업의 종류 및 명칭
  - 종류 : 양산도시계획시설사업
  - 명칭 : 영산대~와지공단간 도시계획도로(대2-4호선)개설공사
3. 사업의 규모 : 도로개설 L=690m, B=15~30m

**4. 사업시행자의 성명 및 주소**

- 성명 : 양산시장
- 주소 : 양산시 중앙로 39(남부동)

**5. 사업기간(변경)**

- 당초 : 2020. 5. 1. ~ 2023.12.31.
- 변경 : 2020. 5. 1. ~ 2025.12.31.

**6. 수용 또는 사용할 토지 및 물건조서(변경) : 붙임참조**

- 토지조서(당초)

연 번	편입토지현황						소유자			소유권 이외의 권리			비고	
	소재지	지번		지 목	면적(m <sup>2</sup> )		성명	주소	지분	성명	주소	권리 내용		
		당초	편입		공부	편입								
1	주남동	740-3	740-3	답	113	113	학교법인 성삼학원	부산 해운대구 반송동 248-1	1/1					
2	주남동	737-6	737-6	답	76	76	학교법인 성삼학원	부산 해운대구 반송동 248-1	1/1					
3	주남동	737-4	737-4	답	18	18	양산시	-	-					
4	주남동	737-2	737-2	도	7	7	박 필 옥	경상남도 양산시 주남동 585	1/1					
5	주남동	1094-2	1094-2	도	341	17	국토교통부	-	-					
6	주남동	740-4	740-4	답	16	16	양산시	-	-					
7	주남동	1094-1	1094-1	도	110	54	국토교통부	-	-					
8	주남동	738-2	738-2	도	23	23	양산시	-	-					
9	주남동	734-2	734-2	도	360	83	양산시	-	-					
10	주남동	738-3	738-3	답	104	104	양산시	-	-					
11	주남동	1076-85	1076-85	천	209	55	국토교통부	-	-					
12	주남동	1076-116	1076-116	천	7,579	414	국토교통부	-	-					
13	주남동	787-2	787-2	도	129	129	국토교통부	-	-					
14	주남동	787-4	787-4	답	301	301	양산시	-	-					
15	주남동	1092	1092	도	344	172	국토교통부	-	-					
16	주남동	786-1	786-1	도	170	170	양산시	-	-					
17	주남동	788-1	788-1	도	122	41	양산시	-	-					
18	주남동	788-2	788-2	천	1	1	양산시	-	-					
19	주남동	786-2	786-2	답	255	255	양산시	-	-					
20	주남동	1076-35	1076-35	천	249	13	국토교통부	-	-					
21	주남동	1076-33	1076-33	천	581	28	국토교통부	-	-					
22	주남동	798-3	798-3	도	25	25	양산시	-	-					



# 경 남 공 보

제2645호

2023. 12. 7.(목)

연 번	편입토지현황						소유자			소유권 이외의 권리			비고
	소재지	지번		지 목	면적(m <sup>2</sup> )		성명	주소	지분	성명	주소	권리 내용	
		당초	편입		공부	편입							
23	주남동	798-4	798-4	잡	235	235	양산시	-	-				
24	주남동	798-2	798-2	도	3	3	미 등 기	-	-	이상양	양산시 동면 법거리	토지대장상 소유자	
25	주남동	797-1	797-1	대	91	91	양산시	-	-				
26	주남동	799-2	799-2	도	152	152	미 등 기	-	-	이상양	양산시 동면 법거리	토지대장상 소유자	
27	주남동	799-4	799-4	대	1	1	양산시	-	-				
28	주남동	799-3	799-3	도	303	234	양산시	-	-				
29	주남동	795-9	795-9	도	36	36	양산시	-	-				
30	주남동	795-3	795-3	도	7	7	이재덕	경상남도 양산시 주남리 1029	135/ 3470				
							양산시	-	3335/ 3470				
31	주남동	802-2	802-2	도	162	162	양산시	-	-				
32	주남동	802-3	802-3	답	7	7	양산시	-	-				
33	주남동	795-8	795-8	답	342	342	양산시	-	-				
34	주남동	802-8	802-8	답	104	104	양산시	-	-				
35	주남동	795-2	795-2	도	26	26	이재덕	경상남도 양산시 주남동 1029	135/ 3470				
							양산시	-	3,335/ 3470				
36	주남동	803-9	803-9	답	167	4	양산시	-	-				
37	주남동	803-8	803-8	답	34	17	양산시	-	-				
38	주남동	803-12	803-12	답	213	213	양산시	-	-				
39	주남동	803-13	803-13	답	33	33	양산시	-	-				
40	주남동	804-4	804-4	도	320	320	양산시	-	-				
41	주남동	795-10	795-10	답	381	381	양산시	-	-				
42	주남동	803-4	803-4	도	329	329	양산시	-	-				
43	주남동	804-3	804-3	도	7	7	이재동	경상남도 양산시 주남동 661	1/1				
44	주남동	251-11	251-11	도	8	7	양산시	-	-				
45	주남동	805-4	805-4	답	669	669	양산시	-	-				
46	주남동	251-10	251-10	답	98	98	양산시	-	-				
47	주남동	251-12	251-12	대	319	319	양산시	-	-				
48	주남동	251-13	251-13	답	262	262	양산시	-	-				
49	주남동	254-4	254-4	답	400	400	양산시	-	-				

# 경 남 공 보

제2645호

2023. 12. 7.(목)

연 번	편입토지현황						소유자			소유권 이외의 권리			비고
	소재지	지번		지 목	면적(m <sup>2</sup> )		성명	주소	지분	성명	주소	권리 내용	
		당초	편입		공부	편입							
50	주남동	251-3	251-3	답	68	68	양산시	-	-				
51	주남동	806-6	806-6	답	569	569	양산시	-	-				
52	주남동	250-2	250-2	도	747	747	양산시	-	-				
53	주남동	806-3	806-3	도	43	43	양산시	-	-				
54	주남동	806-2	806-2	도	26	26	양산시	-	-				
55	주남동	250-3	250-3	답	41	41	양산시	-	-				
56	주남동	249-9	249-9	답	652	652	양산시	-	-				
57	주남동	249-4	249-4	답	18	18	양산시	-	-				
58	주남동	249-3	249-3	도	116	116	양산시	-	-				
59	주남동	250-1	250-1	답	24	24	양산시	-	-				
60	주남동	254-3	254-3	답	187	187	양산시	-	-				
61	주남동	248-1	248-1	답	1,564	1,564	양산시	-	-				
62	주남동	247-4	247-4	도	26	26	신용식	경상남도 양산시 매곡동 415	1/1				
63	주남동	247-5	247-5	도	37	37	양산시	-	-				
64	주남동	247-9	247-9	답	348	348	양산시	-	-				
65	주남동	233-2	233-2	도	670	670	양산시	-	-				
66	주남동	247-3	247-3	도	13	13	양산시	-	-				
67	주남동	1087	1087	도	5,990	1,207	국토교통부	-	-				
68	주남동	247-8	247-8	답	17	17	양산시	-	-				
69	주남동	247-7	247-7	답	19	19	양산시	-	-				
70	주남동	247-2	247-2	도	13	13	양산시	-	-				
71	주남동	1115	1115	도	10,563	15	양산시	-	-				
72	주남동	233-1	233-1	답	488	488	양산시	-	-				
73	주남동	233-4	233-4	답	65	65	양산시	-	-				
74	주남동	1076-56	1076-56	천	59,235	177	국토교통부	-	-				
75	주남동	1085	1085	도	420	39	국토교통부	-	-				
76	주남동	234-2	234-2	도	26	2	양산시	-	-				
77	주남동	237-9	237-9	도	9	9	양산시	-	-				
78	주남동	237-12	237-12	도	8	8	양산시	-	-				
79	주남동	237-11	237-11	답	15	15	양산시	-	-				
80	주남동	237-13	237-13	답	509	509	양산시	-	-				
81	주남동	237-10	237-10	답	2	2	양산시	-	-				
82	주남동	237-2	237-2	도	768	603	양산시	-	-				
83	주남동	238-7	238-7	답	63	6	양산시	-	-				

# 경 남 공 보

제2645호

2023. 12. 7.(목)

연 번	편입토지현황						소유자			소유권 이외의 권리			비고
	소재지	지번		지 목	면적(m <sup>2</sup> )		성명	주소	지분	성명	주소	권리 내용	
		당초	편입		공부	편입							
84	주남동	797	797	대	1,327	-	안수남	양산시 용주로 371-5 (덕계동, 대승하이아트)	1/1				지장물

○ 토지조서(변경)

연 번	편입토지현황						소유자			소유권 이외의 권리			비고
	소재지	지번		지 목	면적(m <sup>2</sup> )		성명	주소	지분	성명	주소	권리 내용	
		당초	편입		공부	편입							
1	주남동	740-3	740-3	답	113	113	학교법인 성삼학원	부산 해운대구 반송동 248-1	1/1				
2	주남동	737-6	737-6	답	76	76	양산시	-	-				
3	주남동	737-4	737-4	답	18	18	양산시	-	-				
4	주남동	737-2	737-2	도	7	7	박필옥	경상남도 양산시 주남동 585	1/1				
5	주남동	1094-2	1094-2	도	341	17	국토교통부	-	-				
6	주남동	740-4	740-4	답	16	16	양산시	-	-				
7	주남동	1094-1	1094-1	도	110	54	국토교통부	-	-				
8	주남동	738-2	738-2	도	23	23	양산시	-	-				
9	주남동	734-2	734-2	도	360	83	양산시	-	-				
10	주남동	738-3	738-3	답	104	104	양산시	-	-				
11	주남동	1076-85	1076-85	천	209	55	국토교통부	-	-				
12	주남동	1076-116	1076-116	천	7,579	414	국토교통부	-	-				
13	주남동	787-2	787-2	도	129	129	국토교통부	-	-				
14	주남동	787-4	787-4	답	301	301	양산시	-	-				
15	주남동	1092	1092	도	344	172	국토교통부	-	-				
16	주남동	786-1	786-1	도	170	170	양산시	-	-				
17	주남동	788-1	788-1	도	122	41	양산시	-	-				
18	주남동	788-2	788-2	전	1	1	양산시	-	-				
19	주남동	786-2	786-2	답	255	255	양산시	-	-				
20	주남동	1076-35	1076-35	천	249	13	국토교통부	-	-				
21	주남동	1076-33	1076-33	천	581	28	국토교통부	-	-				
22	주남동	798-3	798-3	도	25	25	양산시	-	-				
23	주남동	798-4	798-4	잡	235	235	양산시	-	-				
24	주남동	798-2	798-2	도	3	3	양산시	-	-				
25	주남동	797-1	797-1	대	91	91	양산시	-	-				
26	주남동	799-2	799-2	도	152	152	양산시	-	-				

# 경 남 공 보

제2645호

2023. 12. 7.(목)

연 번	편입토지현황						소유자			소유권 이외의 권리			비고
	소재지	지번		지 목	면적(m <sup>2</sup> )		성명	주소	지분	성명	주소	권리 내용	
		당초	편입		공부	편입							
27	주남동	799-4	799-4	대	1	1	양산시	-	-				
28	주남동	799-3	799-3	도	303	234	양산시	-	-				
29	주남동	795-9	795-9	도	36	36	양산시	-	-				
30	주남동	795-3	795-3	도	7	7	이재택	경상남도 양산시 주남리 1029	135/ 3470				
							양산시	-	3335/ 3470				
31	주남동	802-2	802-2	도	162	162	양산시	-	-				
32	주남동	802-3	802-3	답	7	7	양산시	-	-				
33	주남동	795-8	795-8	답	342	342	양산시	-	-				
34	주남동	802-8	802-8	답	104	104	양산시	-	-				
35	주남동	795-2	795-2	도	26	26	이재택	경상남도 양산시 주남동 1029	135/ 3470				
							양산시	-	3,335/ 3470				
36	주남동	803-9	803-9	답	167	4	양산시	-	-				
37	주남동	803-8	803-8	답	34	17	양산시	-	-				
38	주남동	803-12	803-12	답	213	213	양산시	-	-				
39	주남동	803-13	803-13	답	33	33	양산시	-	-				
40	주남동	804-4	804-4	도	320	320	양산시	-	-				
41	주남동	795-10	795-10	답	381	381	양산시	-	-				
42	주남동	803-4	803-4	도	329	329	양산시	-	-				
43	주남동	804-3	804-3	도	7	7	양산시	-	-				
44	주남동	251-11	251-11	도	8	7	양산시	-	-				
45	주남동	805-4	805-4	답	669	669	양산시	-	-				
46	주남동	251-10	251-10	답	98	98	양산시	-	-				
47	주남동	251-12	251-12	대	319	319	양산시	-	-				
48	주남동	251-13	251-13	답	262	262	양산시	-	-				
49	주남동	254-4	254-4	답	400	400	양산시	-	-				
50	주남동	251-3	251-3	답	68	68	양산시	-	-				
51	주남동	806-6	806-6	답	569	569	양산시	-	-				
52	주남동	250-2	250-2	도	747	747	양산시	-	-				
53	주남동	806-3	806-3	도	43	43	양산시	-	-				
54	주남동	806-2	806-2	도	26	26	양산시	-	-				
55	주남동	250-3	250-3	답	41	41	양산시	-	-				
56	주남동	249-9	249-9	답	652	652	양산시	-	-				
57	주남동	249-4	249-4	답	18	18	양산시	-	-				

# 경 남 공 보

제2645호

2023. 12. 7.(목)

연 번	편입토지현황						소유자			소유권 이외의 권리			비고
	소재지	지번		지 목	면적(m <sup>2</sup> )		성명	주소	지분	성명	주소	권리 내용	
		당초	편입		공부	편입							
58	주남동	249-3	249-3	도	116	116	양산시	-	-				
59	주남동	250-1	250-1	답	24	24	양산시	-	-				
60	주남동	254-3	254-3	답	187	187	양산시	-	-				
61	주남동	248-1	248-1	답	1,564	1,564	양산시	-	-				
62	주남동	247-4	247-4	도	26	26	양산시	-	-				
63	주남동	247-5	247-5	도	37	37	양산시	-	-				
64	주남동	247-9	247-9	답	348	348	양산시	-	-				
65	주남동	233-2	233-2	도	670	670	양산시	-	-				
66	주남동	247-3	247-3	도	13	13	양산시	-	-				
67	주남동	1087	1087	도	5,900	1,207	국토교통부	-	-				
68	주남동	247-8	247-8	답	17	17	양산시	-	-				
69	주남동	247-7	247-7	답	19	19	양산시	-	-				
70	주남동	247-2	247-2	도	13	13	양산시	-	-				
71	주남동	1115	1115	도	10,563	15	양산시	-	-				
72	주남동	233-1	233-1	답	488	488	양산시	-	-				
73	주남동	233-4	233-4	답	65	65	양산시	-	-				
74	주남동	1076-56	1076-56	천	59,235	177	국토교통부	-	-				
75	주남동	1085	1085	도	420	39	국토교통부	-	-				
76	주남동	234-2	234-2	도	26	2	양산시	-	-				
77	주남동	237-9	237-9	도	9	9	양산시	-	-				
78	주남동	237-12	237-12	도	8	8	양산시	-	-				
79	주남동	237-11	237-11	답	15	15	양산시	-	-				
80	주남동	237-13	237-13	답	509	509	양산시	-	-				
81	주남동	237-10	237-10	답	2	2	양산시	-	-				
82	주남동	237-2	237-2	도	768	603	양산시	-	-				
83	주남동	238-7	238-7	답	63	6	양산시	-	-				
84	주남동	797	797	대	1,327	-	양산시	-	-				지장물

● 양산시 고시 제2023-358호

**양산 도시계획시설사업 『경남외국어고등학교 조성사업』 실시계획(변경)인가 고시**

양산시 어곡동 1427-10번지 일원 학교법인 아당학숙이 시행하는 양산 도시계획시설사업 「경남외국어고등학교 조성사업」에 대하여 『국토의 계획 및 이용에 관한 법률』 제88조의 규정에 따라 실시계획(변경)인가하고 같은 법 제91조 규정에 따라 다음과 같이 고시 합니다.

2023년 12월 7일

**양 산 시 장**

1. 사업시행지의 위치: 경남 양산시 어곡동 1427-10번지 일원

2. 사업의 종류 및 명칭

- 사업의 종류: 도시계획시설사업(학교)
- 명 칭: 경남외국어고등학교 조성사업

3. 사업면적 및 규모

- 변경 : A=75,970㎡

4. 사업시행자의 주소 및 성명

- 경남 양산시 어실로 388 학교법인 아당학숙 이사장 전병철

5. 사업의 착수 및 준공예정일(변경)

- (당초) 1993. 12. 28. ~ 2023. 12. 31.
- (변경) 1993. 12. 28. ~ 2024. 12. 31.

6. 변경사유: 사업기간 부족에 따른 기간 연장

7. 열람장소 : 양산시청 도시계획과(☎ 055-392-2724)

8. 수용 또는 사용할 토지 또는 건물의 소재지·지번·지목 및 면적, 소유권과 소유권외의 권리의 명세 및 그 소유자·권리자의성명·주소 : 붙임 참조

※ 관계도면은 양산시 도시계획과에 비치하고 있으니 이해관계인은 열람하시기 바랍니다.

# 경 남 공 보

제2645호

2023. 12. 7.(목)

□ 수용 또는 사용할 토지 또는 건물의 소재지·지번·지목 및 면적, 소유권과 소유권 외의 권리의 명세 및 그 소유자·권리자의 성명·주소

연번	소재지	지 번			지목	지적 면적 (㎡)	편입면적(㎡)			소 유 자		비고
							학교용지	녹지용지	합계	성 명	주 소	
1	양산시 어곡동	1427	-	10	임	2,337	2,290		2,290	학교법인 아담학숙	양산시 어설로 388	
2	양산시 어곡동	1427	-	22	임	687	687		687	학교법인 아담학숙	양산시 어설로 388	
3	양산시 어곡동	1427	-	20	임	1,643		1,643	1,643	학교법인 아담학숙	양산시 어설로 388	
4	양산시 어곡동	1427	-	8	임	666	666		666	학교법인 아담학숙	양산시 어설로 388	
5	양산시 어곡동	1427	-	17	임	6,099		6,099	6,099	학교법인 아담학숙	양산시 어설로 388	
6	양산시 어곡동	1427	-	9	임	988	988		988	학교법인 아담학숙	양산시 어설로 388	
7	양산시 어곡동	1427	-	18	임	4,302	3,297	1,005	4,302	학교법인 아담학숙	양산시 어설로 388	
8	양산시 어곡동	1427	-	19	임	126	23	103	126	학교법인 아담학숙	양산시 어설로 388	
9	양산시 어곡동	1428			답	489	489		489	학교법인 아담학숙	양산시 어설로 388	
10	양산시 어곡동	1429			답	301	301		301	학교법인 아담학숙	양산시 어설로 388	
11	양산시 어곡동	1449			답	423	423		423	학교법인 아담학숙	양산시 어설로 388	
12	양산시 어곡동	2035	-	1	구	488	488		488	국 (기획재정부)		
13	양산시 어곡동	2035	-	3	구	652	652		652	국 (기획재정부)		
14	양산시 어곡동	1427	-	11	임	689		689	689	학교법인 아담학숙	양산시 어설로 388	
15	양산시 어곡동	1427	-	12	임	1,450		1,450	1,450	학교법인 아담학숙	양산시 어설로 388	
16	양산시 어곡동	1427	-	13	임	1,605		1,605	1,605	학교법인 아담학숙	양산시 어설로 388	
17	양산시 어곡동	산311			임	99		99	99	학교법인 아담학숙	양산시 어설로 388	
18	양산시 어곡동	1427		14	임	1,091		1,091	1,091	학교법인 아담학숙	양산시 어설로 388	
19	양산시 어곡동	1427		21	임	197		197	197	학교법인 아담학숙	양산시 어설로 388	
20	양산시 어곡동	1427		15	임	627		627	627	학교법인 아담학숙	양산시 어설로 388	
21	양산시 어곡동	산499			구	99	99		99	국 (기획재정부)		
22	양산시 어곡동	2035		5	구	220	220		220	국 (기획재정부)		

# 경 남 공 보

제2645호

2023. 12. 7.(목)

연번	소재지	지 번			지목	지적 면적 (㎡)	편입면적(㎡)			소 유 자		비고
							학교용지	녹지용지	합계	성 명	주 소	
23	양산시 어곡동	2035		4	구	81	81		81	국(농림 축산식품부)		
24	양산시 어곡동	1427			답	694	694		694	학교법인 아당학숙	양산시 어실로 388	
25	양산시 어곡동	1426			답	99	99		99	학교법인 아당학숙	양산시 어실로 388	
26	양산시 어곡동	1427		5	구	549	549		549	국(농림 축산식품부)		
27	양산시 어곡동	2035		2	구	68	68		68	국(농림 축산식품부)		
28	양산시 어곡동	산304		1	임	24,888	334		334	학교법인 아당학숙	양산시 어실로 388	
29	양산시 어곡동	1424			학	165	165		165	학교법인 아당학숙	양산시 어실로 388	
30	양산시 어곡동	산500			구	529	347		347	국(농림 축산식품부)		
31	양산시 어곡동	산295	-	2	임	610		610	610	학교법인 아당학숙	양산시 어실로 388	
32	양산시 어곡동	1427		1	학	47,624	47,624		47,624	학교법인 아당학숙	양산시 어실로 388	
33	양산시 어곡동	1450			답	168	168		168	학교법인 아당학숙	양산시 어실로 388	
<b>합계 (33필지)</b>						<b>100,753</b>	<b>61,379</b>	<b>14,591</b>	<b>75,970</b>			

● **양산시 고시 제2023-359호**

**명동도시계획도로(소2-74호선)개설공사 실시계획(변경)인가 고시**

양산도시계획시설사업 『명동도시계획도로 개설공사(소2-74호선)』에 대하여 「국토의 계획 및 이용에 관한 법률」 제88조의 규정에 의거 실시계획(변경)인가하고, 같은법 제91조 및 같은 법 시행령 제100조 제1항에 의거 다음과 같이 고시합니다.

**2023년 12월 7일**

**양 산 시 장**



# 경 남 공 보

제2645호

2023. 12. 7.(목)

**1. 사업의 위치 :** 양산시 명동 774-21번지 일원

**2. 사업의 종류 및 명칭**

- 종류 : 양산도시계획시설사업
- 명칭 : 명동도시계획도로(소2-74호선)개설공사

**3. 사업의 규모 :** 도로개설 L=581m, B=8m

**4. 사업시행자의 성명 및 주소**

- 성명 : 양산시장
- 주소 : 양산시 중앙로 39(남부동)

**5. 사업기간(변경)**

- 당초: 2020. 6. 18. ~ 2023. 12. 31.
- 변경: 2020. 6. 18. ~ 2025. 12. 31.

**6. 수용 또는 사용할 토지 및 물건조서(변경)**

- 토지조서(당초)

연 번	권입토지현황						소유자			소유권 이외의 권리			비 고
	소재지	지번		지목	면적(㎡)		성명	주소	지분	성명	주소	권리 내용	
		당초	편입		공부	편입							
1	명동	774-10	774-10	임	204	20	국 (국토교통부)		1/1				
2	명동	774-22	774-22	임	128	49	양산시		1/1				
3	명동	774-1	774-1	대	330	4	최종옥	경남 양산시 주진 3 길 37(주진동)	1/1	응상농협 협동조합	경남 양산시 서창로 184-1 (삼호동)	근저당권	
4	명동	774-15	774-15	임	140	140	윤재순	부산광역시 금정구 금샘로 229번길 29, 101 동 1309 호 (구서동,금강 부광아파트)	1/1	주식회사 부산은행	부산광역시 남구 문현금융로 30 (문현동,부산은 행본점)	근저당권 지상권	
5	명동	774-27	774-27	천	321	272	경상 남도		1/1				
6	명동	774-21	774-21	도	99	99	양산시		1/1				
7	명동	780-37	780-37	천	28	28	경상 남도		1/1				
8	명동	780-41	780-41	도	15	15	양산시		1/1				

# 경 남 공 보

제2645호

2023. 12. 7.(목)

연 번	권입토지현황						소유자			소유권 이외의 권리			비 고
	소재지	지번		지목	면적(m <sup>2</sup> )		성명	주소	지분	성명	주소	권리 내용	
		당초	편입		공부	편입							
9	명동	780-9	780-9	도	1,405	226	국 (국토교통부)		1/1				
10	명동	780-6	780-6	도	79	16	국 (국토교통부)		1/1				
11	명동	780-2	780-2	도	967	140	국 (국토교통부)		1/1				
12	명동	780-51	780-51	천	413	413	경상남도		1/1				
13	명동	780-33	780-53	잡	1,784	896	이두용	부산광역시 해운대구 달맞이길 117번 가길 175(중동)	1/1				
14	명동	617	617	장	9,525	99	이두용	부산광역시 해운대구 달맞이길 117번 가길 175(중동)	1/1	중소기업 은행	서울특별시 중구 을지로 79 (을지로 2가)	근저당권	
15	명동	1029	1029	천	28,817	1,647	국 (국토교통부)		1/1				
16	명동	615	615	전	1,312	19	권오영	부산광역시 연제구 거제대로 198 105 동 207호(거제동, 현대아파트)	1/1	주식회사 에큐은 저축은행	서울특별시 강남구 신릉로 514(삼성동, 성원타워)	근저당권 지상권	
17	명동	613	613	답	1,931	48	이상조	대구광역시 동구 동호로 88 210 동 503호(신서동, 영조아름다운나날)	1/1	반야월 농업협동 조합	대구광역시 동구 반야월로 150(신기동)	근저당권 지상권	
18	명동	612	612	전	96	94	서진해	부산 연제구 연산동 산 183-2	1/1				
19	명동	611	611	답	129	63	안복필	양산시 웅상읍 평산리 205 벽산아파트 102동 501호	1/1				
20	명동	1040-7	1040-7	도	161	31	국 (국토교통부)		1/1				
21	명동	610-1	610-1	답	1,736	473	이순호	부산 금정구 구서동 185-1 선경아파트 8-701	1/1	웅상농협 협동조합	경남 양산시 서창로 184-1(삼호동)	근저당권 지상권	
22	명동	609-1	609-1	답	112	9	안복필	양산시 웅상읍 평산리 205 벽산아파트 102동 501호	1/1				
23	명동	538-1	538-1	답	117	2	이순호	부산 금정구 구서동 185-1 선경아파트 8-701	1/1				
24	명동	1082-9	1082-9	도	5,179	1	양산시		1/1				

# 경 남 공 보

제2645호

2023. 12. 7.(목)

○ 토지조서(변경)

연 번	편입토지현황						소유자			소유권 이외의 권리			비고
	소재지	지번		지 목	면적(m <sup>2</sup> )		성명	주소	지분	성명	주소	권리 내용	
		당초	편입		공부	편입							
1	명동	774-10	774-10	임	204	20	국 (국토교통부)		1/1				
2	명동	774-22	774-22	임	128	49	양산시		1/1				
3	명동	774-1	774-1	대	330	4	최종욱	경남 양산시 주진 3 길 37(주진동)	1/1	응상능협 협동조합	경남 양산시 서창로 184-1 (삼호동)	근저당권	
4	명동	774-15	774-15	임	140	140	윤재순	부산광역시 금정구 금생로 229 번길 29 101 동 1309 호 (구서동,금강 부광아파트)	1/1	주식회사 부산은행	부산광역시 남구 문현금융로 30 (문현동,부산 은행본점)	근저당권 지상권	
5	명동	774-27	774-27	천	321	272	경상남도		1/1				
6	명동	774-21	774-21	도	99	99	양산시		1/1				
7	명동	780-37	780-37	천	28	28	경상 남도		1/1				
8	명동	780-41	780-41	도	15	15	양산시		1/1				
9	명동	780-9	780-9	도	1,405	226	국 (국토교통부)		1/1				
10	명동	780-6	780-6	도	79	16	국 (국토교통부)		1/1				
11	명동	780-2	780-2	도	967	140	국 (국토교통부)		1/1				
12	명동	780-51	780-51	천	413	413	경상남도		1/1				
13	명동	780-53	780-53	잡	1496	898	이두용	부산광역시 해운대구 중동 1487-7	1/1				
14	명동	617	617	장	9,525	99	이두용	부산광역시 해운대구 달맞이길 117 번 가길 175(중동)	1/1				
15	명동	1029	1029	천	28,817	1,647	국 (국토교통부)		1/1				
16	명동	615	615	전	1,312	19	권오영	부산광역시 연제구 거제대로 198 105 동 207 호 (거제동, 현대아파트)	1/1				
17	명동	613	613	답	1,931	48	농업회사 법인 유한회사 송화	대구광역시 동구 동호로 88 210 동 503 호 (신서동,영조 아름다운나날)	1/1				
18	명동	612	612	전	96	94	서진해	부산 연제구 연산동 산 183-2	1/1				

# 경 남 공 보

제2645호

2023. 12. 7.(목)

연 번	권입토지현황						소유자			소유권 이외의 권리			비고
	소재지	지번		지 목	면적(m <sup>2</sup> )		성명	주소	지분	성명	주소	권리 내용	
		당초	편입		공부	편입							
19	명동	611	611	답	129	63	안복필	양산시 웅상읍 평산리 205 벽산아파트 102 동 501 호	1/1				
20	명동	1040-7	1040-7	도	161	31	국 (국토교통부)		1/1				
21	명동	610-1	610-1	답	1,736	473	이순호	부산 금정구 구서동 185-1 선경아파트 8-701	1/1				
22	명동	609-1	609-1	답	112	9	안복필	양산시 웅상읍 평산리 205 벽산아파트 102 동 501 호	1/1				
23	명동	538-1	538-1	답	117	2	이순호	부산 금정구 구서동 185-1 선경아파트 8-701	1/1				
24	명동	1082-9	1082-9	도	5,179	1	양산시		1/1				

● **양산시 고시 제2023-360호**

**양산 도시계획시설사업 『청소년수련시설부지 조성공사』 실시계획(변경)인가 고시**

양산시 명곡동 922-17번지 일원 (주)대한글로벌인더스트리 대표 장호익이 시행하는 양산 도시계획시설 사업 「청소년수련시설부지 조성공사」에 대하여 「국토의 계획 및 이용에 관한 법률」 제88조의 규정에 따라 실시계획(변경)인가하고 같은 법 제91조 규정에 따라 다음과 같이 고시합니다.

관계도서는 양산시 도시계획과에 비치하오니 일반인 및 이해관계인은 보시기 바랍니다.

**2023년 12월 7일**

**양 산 시 장**

**1. 사업시행지의 위치:** 경남 양산시 명곡동 922-17번지 일원

# 경 남 공 보

제2645호

2023. 12. 7.(목)

**2. 사업의 종류 및 명칭**

- 사업의 종류: 도시계획시설사업(공공·문화시설:청소년 수련시설)
- 명 칭: 청소년수련시설부지 조성공사

**3. 사업면적 및 규모**

- 면적: A=43,597㎡

**4. 사업시행자의 주소 및 성명**

- 부산시 해운대구 해운대해변로154 (주)대한글로벌인더스트리 대표 장호익

**5. 사업의 착수 및 준공예정일(변경)**

- (당초) 2002. 03. 18. ~ 2023. 12. 31.
- (변경) 2002. 03. 18. ~ 2024. 12. 31.

**6. 변경사유:** 사업시행자(법인 대표) 변경 및 사업기간 부족에 따른 기간 연장

**8. 수용 또는 사용할 토지·건물의 소재지·지번·지목 및 면적, 소유권과 소유권외의 권리의 명세 및 그 소유자·권리자의 성명·주소**

번호	토지소재지		지번	지목	면적 (㎡)		소유자		소유권 이외의 권리자			비고
	시	동			공부	편입	성명	주소	성명	주소	권리내용	
1	양산	명곡	922-17	임	45,744	43,597	(주)대한글로벌인 더스트리	부산시 해운대구 해운대 해변로154 마라나센타6층				
합계					45,744	43,597						

● 양산시 고시 제2023-361호

**양산도시관리계획(유원지) 세부시설 결정(변경), 지형도면 고시 및  
양산 도시계획시설사업 「하북체육공원 제3구장 조성사업」 실시계획(변경)인가 고시**

양산시 하북면 초산리 441번지 일원 양산도시관리계획(유원지) 세부시설 조성계획에 대하여 「국토의 계획 및 이용에 관한 법률」 제30조에 따라 경미한 사항으로 도시관리계획 세부시설결정(변경)하고, 같은 법 제88조, 제91조에 따라 실시계획(변경)인가 및 고시하며, 같은 법 제32조 및 「토지이용규제 기본법」 제8조의 규정에 따라 지형도면 승인하고 이를 고시합니다.

관계도서는 양산시청 도시계획과에 비치하오니 일반인 및 이해관계인은 보시기 바랍니다.

2023년 12월 7일

양 산 시 장

1. 사업시행지의 위치 : 경남 양산시 하북면 초산리 441번지 일원

2. 사업의 종류 및 명칭

- 사업의 종류
  - 도시계획시설사업(체육시설, 편익관리시설, 도로, 녹지)
- 명칭 : 하북체육공원 제3구장 조성사업

3. 사업면적 및 규모(변경)

연번	명칭(종류)	규모(면적)			비고
		당초	변경	증감	
1	체육시설	11,128㎡	11,128㎡	-	
2	편익관리시설	112㎡	112㎡	-	
3	도로	4,076㎡	6,552㎡	(증) 2,476	
4	녹지	7,457㎡	4,981㎡	(감) 2,476	
합계		22,773	22,773		변경없음

4. 사업시행자의 주소 및 성명

- 경남 양산시 중앙로 39(남부동), 양산시장

# 경 남 공 보

제2645호

2023. 12. 7.(목)

**5. 사업의 착수 및 준공예정일**

- o (당초) 2020. 6. 25. ~ 2023. 12. 31.
- o (변경) 2020. 6. 25. ~ 2024. 6. 30.

**6. 변경사유 :** 도로(소로2-5호선) 사면 도로부지 편입에 따른 토지이용계획 면적 변경 및 사업기간 연장

**7. 열람장소 :** 양산시청 도시계획과(☎ 055-392-2724)

**8. 수용 또는 사용할 토지 또는 건물의 소재지·지번·지목 및 면적, 소유권과 소유권외의 권리의명세 및 그 소유자·관리자의성명·주소 :** 붙임참조

양산도시관리계획(유원지) 세부시설조성계획 결정(변경)조서 및 사유서

1) 양산 도시관리계획(유원지) 결정조서(변경없음)

구분	도면표시 번 호	시설명	위 치	면 적 ( m <sup>2</sup> )			최 초 결정일	비고
				기정	변경	변경후		
기정	2	유원지	하북면 초산리 455-1번지 일원	230,414	-	230,414	경상남도 고시 제301호('99.12.09)	

주) 조서 내용은 양산시 고시 제2020-262호 양산시 장기미집행 도시계획시설 실효 및 지형도면 고시 사항 임.

2) 도시관리계획(유원지) 세부시설조성계획 결정(변경)조서 및 사유서

가. 총 괄 표(변경)

구 분		면 적 ( m <sup>2</sup> )			비 고
		기 정	변 경	변 경 후	
유 원 지 면 적		230,414	-	230,414	
시 설 면 적		131,830	증) 2,625	134,455	
녹 지 면 적		98,584	감) 2,476	96,108	
건축면적	바닥면적	12,087.86	-	12,087.86	
	연면적	16,747.84	-	16,747.84	

나. 토지이용계획표(변경)

구 분	면 적 ( m <sup>2</sup> )			비 고
	기 정	변 경	변 경 후	
총 계	230,414	-	230,414	
편익 및 관리시설	21,670	증) 2,476	24,146	·도로(소로2-5호선) 사면부 편입으로 인한 면적 및 선형 변경 증) 2,476m <sup>2</sup>

# 경 남 공 보

제2645호

2023. 12. 7.(목)

구 분	면 적 ( m <sup>2</sup> )			비 고
	기 정	변 경	변 경 후	
운 동 시 설	38,582	-	38,582	
특 수 시 설	67,387	-	67,387	
기 타 시 설	4,042	증) 149	4,191	·면적 누락에 따른 오기 정정 증) 149m <sup>2</sup>
녹 지	98,584	감) 2,476	96,108	·도로(소로2-5호선) 사면부 편입으로 인한 면적 및 선형 변경 감) 2,476m <sup>2</sup>

다. 세부시설조성계획 결정(변경)조서

기 정					변 경						
시설명	시설 번호	면적	건축면적		비고	시설명	시설 번호	면적	건축면적		비고
			바닥면적	연면적					바닥면적	연면적	
<b>계</b>		<b>230,414</b>	<b>12,087.86</b>	<b>16,747.84</b>	-	<b>계</b>		<b>230,414</b>	<b>12,087.86</b>	<b>16,747.84</b>	
<b>편의·관리 시설</b>	-	<b>21,670</b>	<b>70.56</b>	<b>70.56</b>		<b>편의·관리 시설</b>	-	<b>24,146</b>	<b>70.56</b>	<b>70.56</b>	<b>도로 변경 증) 2,476m<sup>2</sup></b>
도로	1	20,690	-	-	-	도로	1	23,166	-	-	도로(소로2-5호선) 사면부 편입으로 인한 면적 증가 증) 2,476m <sup>2</sup>
주차장	2	868	-	-	-	주차장	2	868	-	-	-
화장실	3	112	70.56	70.56	-	화장실	3	112	70.56	70.56	-
<b>운동시설</b>	-	<b>38,582</b>	<b>157.00</b>	<b>171.00</b>	-	<b>운동시설</b>	-	<b>38,582</b>	<b>157.00</b>	<b>171.00</b>	<b>변경없음</b>
다목적 구장	11	38,582	157.00	171.00		다목적 구장	11	38,582	157.00	171.00	
다목적 구장1	11-1	15,339	157.00	171.00	주차장(1,555m <sup>2</sup> )포함	다목적 구장1	11-1	15,339	157.00	171.00	주차장(1,555m <sup>2</sup> )포함
다목적 구장2	11-2	12,115	-	-	주차장(2,015m <sup>2</sup> )포함	다목적 구장2	11-2	12,115	-	-	주차장(2,015m <sup>2</sup> )포함
다목적 구장3	11-3	11,128	-	-	주차장(1,208m <sup>2</sup> )포함	다목적 구장3	11-3	11,128	-	-	주차장(1,208m <sup>2</sup> )포함
<b>특수시설</b>	-	<b>67,387</b>	<b>11,860.30</b>	<b>16,506.28</b>	-	<b>특수시설</b>	-	<b>67,387</b>	<b>11,860.30</b>	<b>16,506.28</b>	<b>변경없음</b>
종합 전시관	15	11,947	2,878.51	3,517.45	전시동(지상2층),편의전 시동 (지하1층,지상2층), 도에체험관,캐노피,외부 화장실,주차장,광장포함	종합 전시관	15	11,947	2,878.51	3,517.45	전시동(지상2층),편의전 시동 (지하1층,지상2층), 도에체험관,캐노피,외부 화장실,주차장,광장포함
부속동	16		162.83	147.71	지상1층	부속동	17		162.83	147.71	지상1층
창작실	17	55,440	8,528.92	12,414.07	건축면적 변경 53동 지하1층,지상3층	창작실	17	55,440	8,528.92	12,414.07	건축면적 변경 53동 지하1층,지상3층
목공예 공동 작업장	18		69.01	69.01	건축면적 변경 1동 1층규모	목공예 공동 작업장	18		69.01	69.01	건축면적 변경 1동 1층규모



# 경 남 공 보

제2645호

2023. 12. 7.(목)

기 정						변 경					
도예창작 실 및 전시장	28		221.03	358.04	건축면적 변경 1동 2층규모	도예창작실 및 전시장	28		221.03	358.04	건축면적 변경 1동 2층규모
기타시설	-	4,042	-	-	-	기타시설	-	4,042	-	-	변경없음
유수지	20	3,655	-	-	-	유수지	20	3,655	-	-	-
유수지1	20-1	2,520	-	-	-	유수지1	20-1	2,520	-	-	-
유수지2	20-2	1,135	-	-	-	유수지2	20-2	1,135	-	-	-
배수지	21	360	-	-	-	배수지	21	360	-	-	-
취수시설	25	27	-	-	3개소	취수시설	25	27	-	-	3개소
취수 시설1	25-1	9	-	-	-	취수시설 1	25-1	9	-	-	-
취수 시설2	25-2	9	-	-	-	취수시설 2	25-2	9	-	-	-
취수 시설3	25-3	9	-	-	-	취수시설 3	25-3	9	-	-	-
기타시설	-	149	-	-	-	기타시설	-	149	-	-	-
지수조 시설	26	49	-	-	1개소	지수조 시설	26	49	-	-	-
가압장	22	100	-	-	지하1층	가압장	22	100	-	-	-
녹지	-	98,584	-	-	-	녹지	-	96,108	-	-	녹지 변경 감) 2,476㎡
녹지	24	98,584	-	-	-	녹지	24	96,108	-	-	도로(소로2-5호선) 사면부 편입으로 인한 면적 감소 감) 2,476㎡

라. 세부시설조성계획 결정(변경) 사유서

도면표시 번 호	시설명	변 경 내 용	변 경 사 유
-	편익 및 관리시설 (소로 2-5호선)	<ul style="list-style-type: none"> <li>• 면적 및 선형 변경 [A=21,670㎡ → 24,146㎡, 증)2,476㎡]</li> </ul>	<ul style="list-style-type: none"> <li>• 사면안정성을 위한 도로부지(사면부편입)의 확장으로 면적 및 선형 변경</li> </ul>
-	기타시설	<ul style="list-style-type: none"> <li>• 면적 변경 [A=4,041㎡ → 4,191㎡, 증)149㎡]</li> </ul>	<ul style="list-style-type: none"> <li>• 면적 누락에 따른 오기 정정</li> </ul>
-	녹 지	<ul style="list-style-type: none"> <li>• 면적 및 선형 변경 [A=98,584㎡ → 96,108㎡, 감)2,476㎡]</li> </ul>	<ul style="list-style-type: none"> <li>• 사면안정성을 위한 도로부지(사면부편입)의 확장으로 면적 및 선형 변경</li> </ul>

마. 세부시설(도로) 결정조서(변경)

구분	규 모				사 용 형 태	기 능	연 장 (m)	시 점	종 점	주 요 경과지	비 고
	등급	유별	번호	폭원							
기정	중로	1	1	20	일반도로	집산도로	186	중로3-21	중로3-3		

# 경 남 공 보

제2645호

2023. 12. 7.(목)

구분	규 모				사 용 형 태	기 능	연 장 (m)	시 점	중 점	주 요 경과지	비고
	등급	유별	번호	폭원							
기정	중로	3	2	12	일반도로	집산도로	304	중로3-3	초산리 산22-166		
기정	중로	3	3	12	일반도로	집산도로	120	중로1-1	소로2-4		
기정	소로	2	4	8	보행자 전용도로	특수도로	445	중로3-3	소로3-7		
기정	소로	2	5	8	일반도로	국지도로	102	중로3-2	다목적구장3		
변경	소로	2	5	8	일반도로	국지도로	102	중로3-2	다목적구장3		사면부 편입 (증) 2,476㎡
기정	소로	3	7	6	보행자 전용도로	특수도로	640	소로2-4	소로2-4		
기정	소로	3	15	6	보행자 전용도로	특수도로	120	소로2-4	초산리 산22-15		
기정	소로	3	16	6	보행자 전용도로	특수도로	225	중로3-3	초산리 458		

바. 도로 결정(변경) 사유서

변경전 도로명	변경후 도로명	변 경 내 용	변 경 사 유
소로 2-5호선	소로 2-5호선	• 면적 및 선형 변경	• 사면안정성을 위한 도로부지 (사면부 편입) 의 확장으로 면적 및 선형 변경

□ 수용 또는 사용할 토지·소유자 및 소유권 이외의 권리자 조서(변경없음)

번호	소재지	지 번	지목	대장면적 (㎡)	편입면적 (㎡)	소 유 자		소유권 이외의 권리			비고
						성 명	주 소	성명	주소	권리내용	
1	초산리	456	체	22,088	4,057	양산시					
2	초산리	442	체	13,343	2,311	양산시					
3	초산리	455-20	임	2,605	2,605	양산시					
4	초산리	441	답	903	903	양산시					
5	초산리	산22-171	임	3,041	3,041	양산시					
6	초산리	475-33	체	849	30	국(농림수산부)					
7	초산리	475-34	구	143	143	국(농림수산부)					
8	초산리	434	체	3,393	122	양산시					
9	초산리	산22-166	임	201	201	양산시					
10	초산리	438-5	답	427	427	양산시					
11	초산리	438-4	답	660	660	양산시					
12	초산리	438-3	답	939	939	양산시					
13	초산리	산22-167	임	75	75	양산시					
14	초산리	산22-169	임	382	382	양산시					
15	초산리	산22-168	임	321	321	양산시					

번호	소재지	지 번	지목	대장면적 (㎡)	편입면적 (㎡)	소 유 자		소유권 이외의 권리			비고
						성 명	주 소	성명	주소	권리내용	
16	초산리	산22-170	임	2,390	2,390	양산시					
17	초산리	455-30	임	4,093	4,093	양산시					
18	초산리	455-28	임	69	69	양산시					
19	초산리	455-29	임	4	4	양산시					

● **양산시 공고 제2023-3220호**

**양산 도시계획시설사업 『상북 대석 완충녹지(101호) 조성사업』**

**실시계획(변경)인가를 위한 열람 공고**

양산시 상북면 대석리 853-3번지 일원 도시계획시설사업 「상북 대석 완충녹지(101호)조성사업」 실시계획(변경)인가를 위하여 「국토의 계획 및 이용에 관한 법률」 제90조 및 같은 법 시행령 제99조 규정에 따라 다음과 같이 열람을 실시하오니 의견이 있으신 분은 열람기간 내 의견서를 서면으로 제출하여 주시기 바랍니다.

**2023년 12월 7일**

**양 산 시 장**

**1. 사업시행지의 위치:** 경남 양산시 상북면 대석리 853-3번지 일원

**2. 사업의 종류 및 명칭**

- 종류: 도시계획시설사업(완충녹지)
- 명칭: 상북 대석 완충녹지(101호)조성사업

**3. 사업규모:** A=1,335㎡

**4. 사업시행자의 주소 및 성명**

- 경상남도 양산시 중앙로 39, 양산시장(공원과)

# 경 남 공 보

제2645호

2023. 12. 7.(목)

**5. 사업의 착수 및 준공예정일(변경)**

- 당초: 2020. 5. 28. ~ 2023. 12. 31.
- 변경: 2020. 5. 28. ~ 2024. 12. 31.

**6. 수용 또는 사용할 토지조서: 불임**

**7. 열람의 일시 및 장소**

- 공고방법: 도 공보 게재
- 공고기간: 공보게재일로부터 14일간
- 열람장소: 양산시청 도시계획과(☎055-392-2724)

**수용 또는 사용할 토지조서**

번호	소재지	지번	지목	지적면적 (㎡)	편입면적 (㎡)	소유자		이해관계인			비고
						성명	주소	성명	주소	권리관계	
1	대석리	817-166	도	13	13	양산시					
2	대석리	854-15	대	44	44	양산시					
3	대석리	854-17	대	134	134	양산시					
4	대석리	815-4	구	28	28	기획재정부					
5	대석리	817-88	임	14	14	박용만	양산시 상북면 대석리 854-2	근로복지 공단		압류	
6	대석리	817-150	전	95	95	양산시					
7	대석리	817-151	답	31	31	양산시					
8	대석리	1336-5	구	6	6	기획재정부					
9	대석리	853-3	답	369	369	양산시					
10	대석리	851-7	답	495	495	양산시					
11	대석리	851-18	답	57	57	양산시					
12	대석리	817-164	도	15	15	국토교통부					
13	대석리	1324-10	도	32	32	국토교통부					
14	대석리	854-16	도	2	2	양산시					
합 계				1,335	1,335						

● 양산시 공고 제2023-3252호

양산 도시계획시설사업 『평산근린공원 조성사업』  
실시계획(변경)인가를 위한 열람 공고

양산시 평산동 586번지 일원 도시계획시설사업 「평산근린공원 조성사업」 실시계획(변경)인가를 위하여 「국토의 계획 및 이용에 관한 법률」 제90조 및 같은 법 시행령 제99조 규정에 따라 다음과 같이 열람을 실시하오니 의견이 있으신 분은 열람기간 내 의견서를 서면으로 제출하여 주시기 바랍니다.

2023년 12월 7일

양 산 시 장

1. 사업시행지의 위치: 경남 양산시 평산동 586번지 일원

2. 사업의 종류 및 명칭

- 종류: 도시계획시설사업(공원)
- 명칭: 평산근린공원 조성사업

3. 사업규모: A=20,585㎡

4. 사업시행자의 주소 및 성명

- 경상남도 양산시 중앙로 39, 양산시장(공원과)

5. 사업의 착수 및 준공예정일(변경)

- 당초: 2013. 9. 26. ~ 2023. 12. 31.
- 변경: 2013. 9. 26. ~ 2025. 12. 31.

6. 수용 또는 사용할 토지조서: 붙임

7. 열람의 일시 및 장소

- 공고방법: 도 공보 게재
- 공고기간: 공보게재일로부터 14일간
- 열람장소: 양산시청 도시계획과(☎055-392-2724)

# 경 남 공 보

제2645호

2023. 12. 7.(목)

## 수용 또는 사용할 토지조서

번호	소재지	지번	지목	지적면적 (㎡)	편입면적 (㎡)	소유자		이해관계인			비고
						성명	주소	성명	주소	권리관계	
1	평산동	산24-16	임	950	950	양산시					
2	평산동	산24-17	임	241	241	양산시					
3	평산동	산24-19	임	28	28	양산시					
4	평산동	산25-5	임	2,732	2,732	양산시					
5	평산동	산25-9	임	440	440	양산시					
6	평산동	산25-33	임	339	21	양산시					
7	평산동	산25-34	임	281	281	양산시					
8	평산동	산25-35	임	1,178	1,178	양산시					
9	평산동	572-66	임	647	647	양산시					
10	평산동	576-1	답	9	9	양산시					
11	평산동	576-2	답	221	221	양산시					
12	평산동	576-3	대	371	371	양산시					
13	평산동	576-4	대	378	378	양산시					
14	평산동	576-5	대	89	89	양산시					
15	평산동	576-7	답	375	8	양산시					
16	평산동	576-8	답	155	19	양산시					
17	평산동	576-9	대	11	4	양산시					
18	평산동	577-8	전	1,041	1,041	양산시					
19	평산동	577-9	전	165	165	양산시					
20	평산동	577-10	답	499	499	양산시					
21	평산동	577-11	답	760	760	양산시					
22	평산동	577-12	잡	131	131	양산시					
23	평산동	577-13	전	340	340	양산시					
24	평산동	577-17	전	941	941	양산시					
25	평산동	577-19	전	212	212	양산시					
26	평산동	577-24	답	536	111	양산시					
27	평산동	577-25	답	62	62	양산시					
28	평산동	577-28	답	63	27	양산시					
29	평산동	577-34	전	367	367	양산시					
30	평산동	577-40	전	1,340	1,340	양산시					
31	평산동	582	답	186	186	양산시					
32	평산동	583	답	383	383	양산시					
33	평산동	584	대	540	540	양산시					
34	평산동	584-1	유	323	323	양산시					
35	평산동	584-2	대	162	162	양산시					

# 경 남 공 보

제2645호

2023. 12. 7.(목)

번호	소재지	지번	지목	지적면적 (㎡)	편입면적 (㎡)	소유자		이해관계인			비고
						성명	주소	성명	주소	권리관계	
36	평산동	585	유	476	476	양산시					
37	평산동	586	유	595	595	양산시					
38	평산동	586-2	잡	16	16	양산시					
39	평산동	586-4	잡	60	60	주식회사 봉우건설	부산시 금정구 남산동 104-3				
40	평산동	587	유	902	902	양산시					
41	평산동	587-41	임	176	176	양산시					
42	평산동	587-42	임	224	224	양산시					
43	평산동	587-57	임	7	7	양산시					
44	평산동	587-58	임	1	1	양산시					
45	평산동	587-59	임	671	671	양산시					
46	평산동	587-60	임	318	318	양산시					
47	평산동	587-67	임	44	44	양산시					
48	평산동	591-8	답	91	87	양산시					
49	평산동	591-14	답	1	1	양산시					
50	평산동	1108-16	하	14,602	1,800	국(국토교통부)					
합 계				34,680	20,585						

● **양산시 공고 제2023-3253호**

**양산 도시계획시설사업 『도시계획도로(중3-25, 중3-10호선) 개설공사』**

**실시계획(변경)인가를 위한 열람 공고**

양산시 덕계동 225-4번지 일원 도시계획시설사업 「도시계획도로(중3-25, 중3-10호선) 개설공사」 실시계획(변경)인가를 위하여 「국토의 계획 및 이용에 관한 법률」 제90조 및 같은 법 시행령 제99조에 따라 다음과 같이 열람을 실시하오니 의견이 있으신 분은 열람기간 내 의견서를 서면으로 제출하여 주시기 바랍니다.

**2023년 12월 7일**

**양 산 시 장**

# 경 남 공 보

제2645호

2023. 12. 7.(목)

**1. 사업시행지의 위치:** 경남 양산시 덕계동 225-4번지 일원

**2. 사업의 종류 및 명칭**

- 종류: 양산도시계획시설사업
- 명칭: 도시계획도로(중3-25, 중3-10호선) 개설공사

**3. 사업규모(A=4,934㎡)**

- 중3-25호선: L=300m, B=12m
- 중3-10호선: L=22m, B=12m

**4. 사업시행자의 주소 및 성명**

- 부산광역시 금정구 무학송로 106(부곡동) 유승건기산업(주) 대표 서영규

**5. 사업의 착수 및 준공예정일(변경)**

- (당초) 2003. 05. 26. ~ 2023. 12. 31.
- (변경) 2003. 05. 26. ~ 2024. 12. 31.

**6. 변경사유 :** 사업기간 부족에 따른 기간 연장

**7. 열람의 일시 및 장소**

- 공고방법: 경상남도 공보 게재
- 공고기간: 공보게재일로부터 14일간
- 열람장소: 양산시청 도시계획과(☎055-392-2722)

**8. 수용 또는 사용할 토지·건물의 소재지·지번·지목 및 면적, 소유권과 소유권외의 권리의 명세 및 그 소유자·권리자의 성명·주소 :** 붙임

**수용 또는 사용할 토지·소유자 및 소유권 이외의 권리자 조서**

(도로중3-25호선)

소 재 지				지적면적 (㎡)	편입면적 (㎡)	소 유 자		관 계 인		비 고
시	동	지 번	지목			성 명	주 소	성 명	권리내용	
양 산	덕 계	275-1	임	123	123	주식회사 하나자산신탁	서울특별시 강남구 테헤란로 127,15층 (역삼동, 하나금융그룹강남사옥)			
		259-6	진	6	6	주식회사 하나자산신탁	서울특별시 강남구 테헤란로 127,15층 (역삼동, 하나금융그룹강남사옥)			
		259-7	진	74	74	주식회사 하나자산신탁	서울특별시 강남구 테헤란로 127,15층 (역삼동, 하나금융그룹강남사옥)			



# 경 남 공 보

제2645호

2023. 12. 7.(목)

소 재 지				지적면적 (㎡)	편입면적 (㎡)	소 유 자		관 계 인		비 고
시	동	지 번	지목			성 명	주 소	성 명	권리내용	
양 산	덕 계	259-8	전	27	27	주식회사 하나자산신탁	서울특별시 강남구 테헤란로 127,15층 (역삼동, 하나금융그룹강남사옥)			
		260-2	전	127	127	주식회사 하나자산신탁	서울특별시 강남구 테헤란로 127,15층 (역삼동, 하나금융그룹강남사옥)			
		260-3	전	194	194	주식회사 하나자산신탁	서울특별시 강남구 테헤란로 127,15층 (역삼동, 하나금융그룹강남사옥)			
		261-1	전	83	80	주식회사 하나자산신탁	서울특별시 강남구 테헤란로 127,15층 (역삼동, 하나금융그룹강남사옥)			
		238-1	잡	238	238	주식회사 하나자산신탁	서울특별시 강남구 테헤란로 127,15층 (역삼동, 하나금융그룹강남사옥)			
		255-1	잡	746	746	주식회사 하나자산신탁	서울특별시 강남구 테헤란로 127,15층 (역삼동, 하나금융그룹강남사옥)			
		260-4	잡	410	410	주식회사 하나자산신탁	서울특별시 강남구 테헤란로 127,15층 (역삼동, 하나금융그룹강남사옥)			
		811-81	잡	388	388	주식회사 하나자산신탁	서울특별시 강남구 테헤란로 127,15층 (역삼동, 하나금융그룹강남사옥)			
		819-4	잡	274	250	국 (기획재정부)				
		225-4	대	289	226	주식회사 하나자산신탁	서울특별시 강남구 테헤란로 127 ,15층 (역삼동, 하나금융그룹강남사옥)			
		226-5	대	6	6	김복순	부산 금정구 구서동 185-1 선경아파트 8-1401	웅상농업 협동조합	근저당권	
		262-1	대	32	32	주식회사 경동산업	부산광역시 연제구 온천천남로 187(연산동)	주식회사 우리은행	근저당권	
		226-6	도	12	12	강대기	양산시 웅상읍 덕계리 산6			
		815-1	도	6	6	국 (국토교통부)				
		815-2	도	47	15	국 (국토교통부)				
		819	도	583	71	국 (국토교통부)				
		819-9	도	23	23	국 (국토교통부)				
		816-1	천	351	281	국 (국토교통부)				
		259-5	창	287	287	주식회사 하나자산신탁	서울특별시 강남구 테헤란로 127,15층 (역삼동, 하나금융그룹강남사옥)			
				<b>22필지</b>			<b>3,622</b>			

# 경 남 공 보

제2645호

2023. 12. 7.(목)

(도로중3-10호선)

소 재 지				지적면적 (㎡)	편입면적 (㎡)	소 유 자		관 계 인		비 고
시	동	지 번	지목			성 명	주 소	성 명	권리내용	
양 산	덕	226-1	대	203	92	김복순	양산시 웅상읍 덕계리 산6			
		225-4	대	289	60	주식회사 하나자산신탁	서울특별시 강남구 테헤란로 127.15층 (역삼동, 하나금융그룹강남사옥)			
	계	815-2	도	47	32	국 (국토교통부)				
		816-1	천	351	70	국 (국토교통부)				
		<b>4필지</b>			<b>254</b>					

● **양산시 공고 제2023-3255호**

**양산 도시계획시설사업 『웅상지구 폐기물처리시설 조성사업』  
실시계획(변경)인가를 위한 열람 공고**

양산시 덕계동 232-6번지 일원 도시계획시설사업 「웅상지구 폐기물처리시설 조성사업」 실시계획(변경)인가를 위하여 「국토의 계획 및 이용에 관한 법률」 제90조 및 같은 법 시행령 제99조에 따라 다음과 같이 열람을 실시하오니 의견이 있으신 분은 열람기간 내 의견서를 서면으로 제출하여 주시기 바랍니다.

**2023년 12월 7일**

**양 산 시 장**

**1. 사업시행지의 위치:** 경남 양산시 덕계동 232-6번지 일원

**2. 사업의 종류 및 명칭**

- 종류: 도시계획시설사업(폐기물처리시설)
- 명칭: 웅상지구 폐기물처리시설 조성사업

# 경 남 공 보

제2645호

2023. 12. 7.(목)

**3. 사업규모** : A=146,571m<sup>2</sup>

**4. 사업시행자의 주소 및 성명**

○ 부산광역시 금정구 무학송로 106(부곡동) 유승건기산업(주) 대표 서영규

**5. 사업의 착수 및 준공예정일(변경)**

○ (당초) 2002. 08. 10. ~ 2023. 12. 31.

○ (변경) 2002. 08. 10. ~ 2024. 12. 31.

**6. 변경사유** : 사업기간 부족에 따른 기간 연장

**7. 열람의 일시 및 장소**

○ 공고방법: 경상남도 공보 게재

○ 공고기간: 공보게재일로부터 14일간

○ 열람장소: 양산시청 도시계획과(☎055-392-2722)

**8. 수용 또는 사용할 토지·건물의 소재지·지번·지목 및 면적, 소유권과 소유권외의 권리의 명세 및 그 소유자·권리자의 성명·주소(변경): 불입**

**수용 또는 사용할 토지·소유자 및 소유권 이외의 권리자 조사**

시	소 재 지			지적면적 (㎡)	편입면적 (㎡)	소 유 자		관 계 인		비 고
	동	지 번	지목			성 명	주 소	성 명	권리내용	
양 덕   산 계		225	전	85	29	서영규 박영찬	경양산시 매곡외산로 217 (매곡동)	내서농업협동조합 웰컴저축은행주식회사	근저당 근저당	
		225	-1 대	7,002	3,227	유승건기산업 주식회사 주식회사하나 투자신탁	부산광역시 금정구 무학송로 106 (부곡동)			
		225	-2 전	127	91	김옥연 박영찬	양산시 매곡3길 20(매곡동)	내서농업협동조합 웰컴저축은행 주식회사	근저당 근저당	
		225	-3 대	118	118	유승건기산업 주식회사	부산광역시 금정구 무학송로 106 (부곡동)			
		232	-2 입	9,307	2,562	유승건기산업 주식회사	부산광역시 금정구 무학송로 106 (부곡동)	한국전력공사 주식회사국민은행	지상권 근저당	
		232	-3 입	5,843	5,843	유승건기산업 주식회사	부산광역시 금정구 무학송로 106 (부곡동)	한국전력공사 주식회사국민은행	지상권 근저당	
		232	-4 입	243	243	유승건기산업 주식회사	부산광역시 금정구 무학송로 106 (부곡동)	주식회사국민은행	근저당	
		232	-5 입	14,268	14,268	유승건기산업 주식회사	부산광역시 금정구 무학송로 106 (부곡동)	주식회사국민은행	근저당	

# 경 남 공 보

제2645호

2023. 12. 7.(목)

소 제 지				지적면적 (㎡)	편입면적 (㎡)	소 유 자		관 계 인		비 고	
시	동	지 번	지목			성 명	주 소	성 명	권리내용		
양 덕 산	계	232	-7	입	227	227	유승건기산업 주식회사	부산광역시 금정구 무학송로 106 (부곡동)	주식회사국민은행	근저당	
		232	-8	입	28	28	유승건기산업 주식회사	부산광역시 금정구 무학송로 106 (부곡동)	주식회사국민은행	근저당	
		232	-9	입	112	112	유승건기산업 주식회사	부산광역시 금정구 무학송로 106 (부곡동)	주식회사국민은행	근저당	
		232	-10	입	18	18	유승건기산업 주식회사	부산광역시 금정구 무학송로 106 (부곡동)	주식회사국민은행	근저당	
		232	-11	입	1,543	1,543	유승건기산업 주식회사	부산광역시 금정구 무학송로 106 (부곡동)	주식회사국민은행	지상권 근저당	
		232	-12	입	1,381	1,381	유승건기산업 주식회사	부산광역시 금정구 무학송로 106 (부곡동)	주식회사국민은행	근저당	
		232	-14	입	14,963	14,963	유승건기산업 주식회사	부산광역시 금정구 무학송로 106 (부곡동)	한국전력공사 주식회사국민은행	지상권 근저당	
		232	-15	입	6,610	476	유승건기산업 주식회사	부산광역시 금정구 무학송로 106 (부곡동)	주식회사국민은행	근저당	
		232	-16	입	47,061	47,061	유승건기산업 주식회사	부산광역시 금정구 무학송로 106 (부곡동)	한국전력공사 주식회사국민은행 주식회사국민은행	지상권 지상권 근저당	
		232	-18	입	3,030	3,030	유승건기산업 주식회사	부산광역시 금정구 무학송로 106 (부곡동)	주식회사국민은행	근저당	
		산10	-1	입	1,477	1,477	창일기업주식 회사	부산광역시 금정구 무학송로 106 (부곡동)	주식회사국민은행	근저당	
		산11	-3	입	31,504	31,504	유승건기산업 주식회사	부산광역시 금정구 무학송로 106 (부곡동)	한국전력공사 주식회사국민은행	지상권 근저당	
		산14		입	3,581	3,581	유승건기산업 주식회사	부산광역시 금정구 무학송로 106 (부곡동)	주식회사국민은행	근저당	
		산16		입	11,194	11,194	서민조	경상남도 양산시 매곡외산로 217(매곡동)	주식회사국민은행	근저당	
		산16	-3	입	1,285	1,285	서민조	경상남도 양산시 매곡외산로 217(매곡동)	주식회사국민은행	근저당	
		산16	-4	입	51	51	서민조	경상남도 양산시 매곡외산로 217(매곡동)	주식회사국민은행	근저당	
		산30	-2	입	2,259	2,259	유승건기산업 주식회사	부산광역시 금정구 무학송로 106 (부곡동)	한국전력공사 주식회사국민은행	지상권 근저당	
				<b>25필지</b>			<b>146,571</b>				

● 양산시 공고 제2023-3257호

**양산 도시계획시설사업 『도시계획시설[차량검사 및 면허시설(검사소), 완충녹지, 도시계획도로] 조성사업』 실시계획(변경)인가를 위한 열람공고**

양산시 명동 산102-2번지 일원 양산 도시계획시설사업 「도시계획시설[차량검사 및 면허시설(검사소), 완충녹지, 도시계획도로] 조성사업」 실시계획(변경)인가를 위하여 「국토의 계획 및 이용에 관한 법률」 제90조 및 같은법 시행령 제99조에 따라 다음과 같이 열람을 실시하오니 의견이 있으신 분은 열람기간 내 의견을 서면으로 제출하여 주시기 바랍니다.

2023년 12월 7일

양 산 시 장

1. 사업시행지의 위치: 경남 양산시 명동 산102-2번지 일원

2. 사업의 종류 및 명칭

- 종류 : 도시계획시설사업[차량검사 및 면허시설(검사소), 완충녹지, 도시계획도로]
- 명칭 : 도시계획시설[차량검사 및 면허시설(검사소), 완충녹지, 도시계획도로] 조성사업

3. 사업규모 A=19,076㎡

- 검사소 A=16,526㎡
- 도시계획도로[중로1-29호선] A=1,189㎡
- 완충녹지 A=1,361㎡

4. 사업시행자

- 양산시 덕명로 165, (주)세동개발 대표 서영규
- 양산시 매곡외산로 217, 서민조

5. 사업의 착수 및 준공예정일(변경)

- (당초) 2021. 11. 18. ~ 2023. 12. 31.
- (변경) 2021. 11. 18. ~ 2024. 12. 31.

6. 변경사유 : 구조물 계획 변경 및 사업기간 부족에 따른 기간 연장

**7. 열람의 일시 및 장소**

- 공고방법: 경상남도 공보 게재
- 공고기간: 공보게재일로부터 14일간
- 열람장소: 양산시청 도시계획과(☎055-392-2722)

**8. 수용 또는 사용할 토지·건물의 소재지·지번·지목 및 면적, 소유권과 소유권외의 권리의 명세 및 그 소유자·권리자의 성명·주소 : 붙임**

수용 또는 사용할 토지·소유자 및 소유권 이외의 권리자 조사

**■ 검사소**

번호	소재지	지번	지목	대장면적(㎡)	편입면적(㎡)	소유자		소유권 이외의 권리			비고
						성명	주소	성명	주소	권리내용	
1	양산시 명동	139	답	297	297	서민조	부산광역시 금정구 식물원로64, 105동1401호				
2	양산시 명동	140	답	241	241	서민조	양산시 매곡외산로 217(매곡동)				
3	양산시 명동	141	답	417	417	서민조	양산시 매곡외산로 217(매곡동)	웅상농업협동조합	경남 양산시 서창로 184-1(삼호동)	근저당	
								웅상농업협동조합	경남 양산시 서창로 184-1(삼호동)	지상권	
4	양산시 명동	142	목	827	827	서민조	부산광역시 금정구 식물원로64, 105동1401호	웅상농업협동조합	경남 양산시 서창로 184-1(삼호동)	근저당	
5	양산시 명동	142-1	도	40	40	주식회사 세동개발	양산시 덕명로 165(덕계동)				
6	양산시 명동	142-2	목	842	842	주식회사 세동개발	양산시 덕명로 165(덕계동)	웅상농업협동조합	경남 양산시 서창로 184-1(삼호동)	근저당	
7	양산시 명동	143	답	76	76	서민조	양산시 매곡외산로 217(매곡동)	웅상농업협동조합	경남 양산시 서창로 184-1(삼호동)	근저당	
								웅상농업협동조합	경남 양산시 서창로 184-1(삼호동)	지상권	
8	양산시 명동	144	답	122	122	서민조	양산시 매곡외산로 217(매곡동)	한국전력공사	서울특별시강남구 삼성동 167	지상권	
								웅상농업협동조합	경남 양산시 서창로 184-1(삼호동)	근저당	
								웅상농업협동조합	경남 양산시 서창로 184-1(삼호동)	지상권	
9	양산시 명동	145-4	임	1,513	1	(국)기획재정부					
10	양산시 명동	146	답	225	216	김옥연	양산시 매곡외산로 217 (매곡동)	한국전력공사	서울특별시강남구 삼성동 167	지상권	
						주식회사 세동개발	양산시 덕명로 165(덕계동)				

# 경 남 공 보

제2645호

2023. 12. 7.(목)

번 호	소재지	지 번	지 목	대장 면적 (㎡)	편입 면적 (㎡)	소 유 자		소유권 이외의 권리			비 고
						성 명	주 소	성명	주소	권리내용	
11	양산시 명동	147-1	답	1,838	1,719	서민조	양산시 매곡외산로 217(매곡동)	웅상농업협동조합	경남 양산시 서창로 184-1(삼호동)	근저당	
								웅상농업협동조합	경남 양산시 서창로 184-1(삼호동)	지상권	
12	양산시 명동	147-2	답	1,531	1,531	서민조	양산시 매곡외산로 217(매곡동)	한국전력공사	서울특별시강남구 삼성동 167	지상권	
								웅상농업협동조합	경남 양산시 서창로 184-1(삼호동)	근저당	
								웅상농업협동조합	경남 양산시 서창로 184-1(삼호동)	지상권	
13	양산시 명동	148	답	1,845	1,845	서민조	양산시 매곡외산로 217(매곡동)	웅상농업협동조합	경남 양산시 서창로 184-1(삼호동)	근저당	
14	양산시 명동	1033-24	천	18,369	1,394	국(국토교통부)					
15	양산시 명동	1050	도	648	648	국(국토교통부)					
16	양산시 명동	산98	임	1,008	175	유승건기산업주식회사	부산시 금정구 무학송로 106(부곡동)				
17	양산시 명동	산101	임	435	361	주식회사 세동개발	양산시 덕명로 165(덕계동)	주식회사 부산은행	부산광역시 남구 문현금융로 30(문현동, 부산은행본점)	근저당	
								한국전력공사	서울특별시 강남구 삼성동 167	지상권	
18	양산시 명동	산102-2	임	5,850	4,763	주식회사 세동개발	양산시 덕명로 165(덕계동)				
19	양산시 명동	산115	임	3,590	1,011	주식회사 세동개발	양산시 덕명로 165(덕계동)	주식회사 부산은행	부산광역시 남구 문현금융로 30(문현동, 부산은행본점)	근저당	
<b>총 계</b>				<b>39,714</b>	<b>16,526</b>						

■ 도시계획도로

번 호	소재지	지 번	지 목	대장 면적 (㎡)	편입 면적 (㎡)	소 유 자		소유권 이외의 권리			비 고
						성 명	주 소	성명	주소	권리내용	
1	양산시 명동	145-4	임	1,513	260	국(기획재정부)					
2	양산시 명동	산102-2	임	5,850	21	주식회사 세동개발	양산시 덕명로 165(덕계동)				
3	양산시 명동	145-3	도	6,419	577	에이원컨트리클럽주식회사	양산시 웅상읍 매곡리 산1(757/1362) 양산시 덕명로 190(매곡동)(605/1362)				

# 경 남 공 보

제2645호

2023. 12. 7.(목)

번호	소재지	지번	지목	대장면적(㎡)	편입면적(㎡)	소유자		소유권 이외의 권리			비고
						성명	주소	성명	주소	권리내용	
4	양산시 명동	145-1	도	74	74	에이원컨트리클럽주식회사	양산시 웅상읍 배곡리 산1(757/1362) 양산시 덕명로 190(배곡동)(605/1362)				
5	양산시 명동	145-7	답	122	122	강영복	양산시 대운1길 48(명동)	서김해 새마을금고	경남 김해시 금관대로 1294(내동)	근저당	
								서김해 새마을금고	경남 김해시 금관대로 1294(내동)	지상권	
6	양산시 명동	146-2	답	3,170	135	구우승	충남 천안시 서북구 한들3로 100,112동302호(백석동,백석아이파크)	한국전력공사	서울특별시 강남구 삼성동 167	지상권	
						구동현	충남 천안시 서북구 한들3로 100,112동302호(백석동,백석아이파크)				
<b>총 계</b>				<b>17,148</b>	<b>1,189</b>						

■ 완충녹지

번호	소재지	지번	지목	대장면적(㎡)	편입면적(㎡)	소유자		소유권 이외의 권리			비고
						성명	주소	성명	주소	권리내용	
1	양산시 명동	139-10	도	28	1	에이원컨트리클럽주식회사	양산시 웅상읍 배곡리 산1(757/1362) 양산시 덕명로 190(배곡동)(605/1362)				
2	양산시 명동	145-4	임	1,513	374	국(기획재정부)					
3	양산시 명동	145-6	임	14	14	국(기획재정부)					
4	양산시 명동	산101	임	435	74	주식회사 세동개발	양산시 덕명로 165(덕계동)	주식회사 부산은행	부산광역시 남구 문현금융로 30(문현동, 부산은행본점)	근저당	
								한국전력공사	서울특별시 강남구 삼성동 167	지상권	
5	양산시 명동	산102-2	임	5,850	898	주식회사 세동개발	양산시 덕명로 165(덕계동)				
<b>총 계</b>				<b>7,840</b>	<b>1,361</b>						



● 의령군 고시 제2023-181호

의령군계획시설(문화시설:나눔복합센터) 실시계획(변경)인가 고시

의령군계획시설(문화시설:나눔복합센터)에 대하여 『국토의 계획 및 이용에 관한 법률』 제88조 및 같은 법 시행령 제97조의 규정에 따라 실시계획인가하고, 같은 법 제91조 및 같은 법 시행령 제100조의 규정에 따라 다음과 같이 고시합니다.

2023년 12월 7일

의 령 군 수

1. 의령군계획시설 실시계획인가

- 가. 위 치 : 경남 의령군 의령읍 서동리 710-2번지 일원
- 나. 사업의 종류 및 명칭
  - 종 류 : 의령군계획시설(문화시설 : 나눔복합센터)사업
  - 명 칭 : 나눔복합센터 조성사업
- 다. 사업시행 면적 또는 규모 : 부지면적 3,114㎡
- 라. 사업시행자의 주소 및 성명
  - 주소 : 경상남도 의령군 의령읍 충익로 63
  - 성명 : 의령군수
- 마. 사업의 착수 예정일 및 준공 예정일 : 2021. 09. 02. ~ 2023. 12. 31.까지
- 바. 변경내용 및 변경사유 : 사업내용 변경(구조물 계획, 포장계획, 부대계획)
- 사. 수용 또는 사용할 토지 또는 건물의 소재지·지번·지목 및 면적, 소유권과 소유권외의 권리의 명세 및 그 소유자·권리자의 성명·주소 : 붙임1
- 아. 법 제99조 규정에 의한 공공시설 등의 귀속 및 양도에 관한 사항 : 해당없음
- 자. 관계도서 : 의령군청 도시재생과(055-570-3503) 비치

**【붙임1】** 수용 또는 사용할 토지 또는 건물의 소재지·지번·지목 및 면적, 소유권과 소유권외의 권리의 명세 및 그 소유자·권리자의 성명, 주소를 기재한 서류

연번	소재지	지 번	지목	면적		소유자		관계인		권리관계	비고
				공부	편입	성명	주소	성명	주소		
총 계				3,114	3,114						
1	의령읍 서동리	710-2	답	1,865	1,865	의령군					

연번	소재지	지 번	지목	면적		소유자		관계인		권리관계	비고
				공부	편입	성명	주소	성명	주소		
2	의령읍 서동리	711	답	1,249	1,249	의령군					

● **의령군 고시 제2023-182호**

**의령군계획시설(국립농산물품질관리원 의령사무소) 실시계획인가(변경)고시**

경남 의령군 의령읍 무전리 173번지 일원의 의령군계획시설(국립농산물품질관리원 의령사무소)에 대하여 『국토의 계획 및 이용에 관한 법률』 제88조에 따라 아래와 같이 실시계획인가하고, 같은 법 제91조 및 같은 법 시행령 제100조의 규정에 따라 다음과 같이 고시합니다.

**2023년 12월 7일**

**의 령 군 수**

- 1. 위 치 :** 경남 의령군 의령읍 무전리 173번지 일원
  
- 2. 사업의 종류 및 명칭**
  - 종 류 : 의령군계획시설(국립농산물품질관리원 의령사무소)사업
  - 명 칭 : 국립농산물품질관리원 의령사무소 신축사업
  
- 3. 사업시행 면적 또는 규모 :** A=2,809㎡(건축면적 609㎡)
  
- 4. 사업시행자의 주소 및 성명**
  - 주 소 : 경남 창원시 성산구 중앙대로249번길(용호동)
  - 성 명 : 국립농산물품질관리원 경남지원
  
- 5. 사업의 착수 예정일 및 준공 예정일(변경)**
  - (당초)실시계획인가일로부터 2022. 12. 31.까지
  - (변경)2022. 09. 01. ~ 2023. 12. 31.까지

# 경 남 공 보

제2645호

2023. 12. 7.(목)

6. 수용 또는 사용할 토지 또는 건물의 소재지·지번·지목 및 면적, 소유권과 소유권외의 권리의 명세 및 그 소유자·권리자의 성명·주소 : 불입1

7. 법 제99조 규정에 의한 공공시설 등의 귀속 및 양도에 관한 사항 : 해당없음

8. 관계도서 : 의령군청 도시재생과(055-570-3503) 비치

9. 변경내용 및 변경사유 : 사업내용(구조물 및 포장계획 변경) 변경 및 사업기간 변경

**[불입1]** 수용 또는 사용할 토지 및 소유권 이외의 권리자 조서(토지)

연번	소재지	지번	지목	면적(㎡)		소유자	주소	비 고
				지적	편입			
1	의령군 의령읍 무전리	173	답	3,020	2,770	국	농림축산식품부	
2	“	173-3	답	46	39	국	농림축산식품부	
계				3,066	2,809			

## ● 함안군 고시 제2023-118호

### 군계획시설(문화시설:함안박물관)사업 실시계획 인가 고시

함안군 가야읍 도항리 749번지 일원에 함안박물관 제2전시관 휴게공간 조성을 위하여 「국토의 계획 및 이용에 관한 법률」 제88조에 따라 실시계획을 인가하고, 같은 법 제91조 및 같은 법 시행령 제100조의 규정에 따라 실시계획 인가를 고시합니다.

2023년 12월 7일

함 안 군 수

1. 사업의 위치 : 함안군 가야읍 도항리 749번지 일원

#### 2. 사업의 종류 및 명칭

가. 사업의 종류 : 군계획시설(문화시설:함안박물관)사업

나. 사업의 명칭 : 함안박물관 제2전시관 휴게공간 조성

# 경 남 공 보

제2645호

2023. 12. 7.(목)

**3. 사업의 규모 :** 함안박물관 제2전시관 일부 용도변경

가. 당초 : 제2전시관 지상3층 문화 및 집회시설(유물전시관) 182.67㎡

나. 변경 : 제2전시관 지상3층 문화 및 집회시설(유물전시관) 84.66㎡, 제1종근린생활시설(휴게음식점) 98.01㎡

**4. 사업시행자 :** 경남 함안군 가야읍 말산로 1, 함안군수(문화유산관광담당관)

**5. 사업의 착수에정일 및 준공예정일 :** 실시계획인가일로부터 ~ 2023. 12. 31.

**6. 수용 또는 사용할 토지 또는 건물의 소재지, 지번, 지목 및 면적, 소유권과 소유권 이외의 권리자의 성명·주소**

가. 토지조서

일련 번호	소재지	지번	지목	지적 (㎡)	편입면적 (㎡)	소유자		소유권 이외의 권리			비고
						성명	주소	성명	주소	권리내용	
1	가야읍 도항리	1341-138	도	5,451	364	국(농림축산식품부)					
2	"	594-2	대	25	21	한국농어촌공사	경기 의왕시 포일동 487				
3	"	594-1	대	50	50	함안군					
4	"	594-4	대	132	132	한국농어촌공사	경기 의왕시 포일동 487				
5	"	588-3	대	40	40	한국농어촌공사	경기 의왕시 포일동 487				
6	"	588-4	대	258	258	함안군					
7	"	872-1	대	188	188	한국농어촌공사	경기 의왕시 포일동 487				
8	"	587-1	대	360	360	한국농어촌공사	경기 의왕시 포일동 487				
9	"	588-1	대	76	76	함안군					
10	"	588-2	대	49	49	한국농어촌공사	경기 의왕시 포일동 487				
11	"	586-1	대	288	288	한국농어촌공사	경기 의왕시 포일동 487				
12	"	585	대	60	60	한국농어촌공사	경기 의왕시 포일동 487				
13	"	881-1	대	20	20	한국농어촌공사	경기 의왕시 포일동 487				
14	"	584-1	대	7	7	한국농어촌공사	경기 의왕시 포일동 487				
15	"	584-2	대	56	56	함안군					
16	"	584-3	대	294	294	함안군					
17	"	769-1	구	357	357	함안군					
18	"	768-1	답	1,909	1,909	함안군					

# 경 남 공 보

제2645호

2023. 12. 7.(목)

일련 번호	소재지	지번	지목	지적 (㎡)	편입면적 (㎡)	소 유 자		소유권 이외의 권리			비고
						성명	주소	성명	주소	권리내용	
19	가야읍 도항리	801-2	대	525	525	함안군					
20	"	809-2	대	296	296	함안군					
21	"	747	대	501	501	함안군					
22	"	748	대	3,005	3,005	함안군					
23	"	749	대	1,784	1,784	함안군					
24	"	750	대	673	673	함안군					
25	"	751	대	1,227	1,227	함안군					
26	"	747-1	도	2,196	2,196	함안군					
27	"	798	대	1,038	1,038	함안군					
28	"	798-2	구	449	449	함안군					
29	"	882	전	268	268	함안군					
30	"	801-1	도	24	24	국(농림축산식품부)					
31	"	809-1	구	26	26	국(농림축산식품부)					
32	"	768-5	답	38	38	함안군					
33	"	768-6	답	20	20	함안군					
34	"	799	답	1,212	1,212	함안군					
35	"	799-2	답	335	335	함안군					
36	"	799-3	답	1,160	1,160	함안군					
37	"	800-1	답	1,556	1,556	함안군					
38	"	800-2	답	716	716	함안군					
39	"	801	도	2,352	201	국(농림축산식품부)					
40	"	809	구	1,146	130	국(농림축산식품부)					
41	"	768-2	답	510	510	함안군					
42	"	769	구	242	201	국(농림축산식품부)					
합계				30,919	22,620						

※ 기타 자세한 사항은 함안군 도시건축과(☎055-580-2705), 문화유산관광담당관(☎055-580-3903)으로 문의하시기 바랍니다.

● 함안군 공고 제2023-1582호

**군관리계획(시설-도로:소로3-5호선) 결정(경미한 변경) 및 실시계획 인가를 위한  
공람 · 공고**

함안군 대산면 장암리 775-17번지 일원에 함안군 고시 제2022-21호(2022.02.24.)로 군계획시설사업 실시계획 인가 고시 된 소로3-5호선(합강정 진입로 설치공사)의 사업시행 변경을 위하여 「국토의 계획 및 이용에 관한 법률」 제90조 및 같은 법 시행령 제99조에 따라 주민, 이해관계자 등의 의견을 듣고자 하오니 이해관계가 있는 분이나 단체 등은 열람기간 내에 의견서를 제출하여 주시기 바랍니다.

2023년 12월 7일

함 안 군 수

**1. 군관리계획 결정(변경) 조서(경미한 변경)**

가. 군계획시설(도로) 결정(변경) 조서

구분	규 모				기능	연장 (m)	기점	종점	사용 형태	주요 경과지	최초 결정일	비고
	등급	류별	번호	폭원 (m)								
기정	소로	3	5	6	국지 도로	848	대산면 장암리 산60-26	대산면 장암리 산60-22	일반 도로	-	함안군 고시 제2021-140호 (2021.11.04.)	
변경	소로	3	5	6	국지 도로	848	대산면 장암리 775-17	대산면 장암리 775-13	일반 도로	-		경미한 선형변경

나. 군계획시설(도로) 결정(변경) 사유서

변경전도로명	변경후 도로명	변경내용	변경 사유
소로 3-5	소로 3-5	• 면적변경(경미한 변경) - (기정) 4,970㎡ (변경) 5,211㎡ (증 241㎡)	• 지적분할 및 등록전환 측량에 따른 도로선형 일부 불일치 부분 및 면적 변경

**2. 실시계획 인가 사항**

가. 사업의 위치 : 함안군 대산면 장암리 775-17번지 일원

나. 사업의 종류 및 명칭

- 사업의 종류 : 군계획시설(교통시설-도로)사업
- 사업의 명칭 : 합강정 진입로[도시계획시설(도로:소로3-5호선)] 확장공사

# 경 남 공 보

제2645호

2023. 12. 7.(목)

다. 사업의 규모

- 면적 : (기정) 4,970㎡ → (변경) 5,211㎡
- 규모 : 연장 848m, 폭원 6.0m (변경없음)

라. 사업시행자 : 경남 함안군 가야읍 말산로 1, 함안군수

마. 사업의 착수예정일 및 준공예정일

- 착수예정일: 2022. 02. 24.
- 준공예정일: (기정) 2022. 12. 31. → (변경) 2024. 1. 31.

바. 수용 또는 사용할 토지 또는 건물의 소재지, 지번, 지목 및 면적, 소유권과 소유권 이외의 권리자의 성명·주소

- 토지조서(기정)

일련 번호	소재지	지번	지 목	지적 (㎡)	편입 면적 (㎡)	소 유 자		소유권 이외의 권리			비 고
						성명	주소	성명	주소	권리 내용	
1	대산면 장암리	산60-25	임	178	6	국 (국토교통부)					
2	"	산60-26	임	29	17	국 (국토교통부)					
3	"	산60-19	임	285	9	국 (국토교통부)					
4	"	산60-20	임	67,942	1,355	재단법인**** ****유지재단	창원시 마산합포구 *전면 *현로 **				
5	"	산60-22	임	39,493	1,819	합**씨 **당**중	대산면 *암리 7**				
6	"	산60-23	임	37,260	1,036	재단법인**** ****유지재단	창원시 마산합포구 *전면 *현로 **				
7	"	산60-1	임	294,442	728	합**씨 **당**중	대산면 *암리 **5				
<b>합 계</b>				<b>439,629</b>	<b>4,970</b>						

- 토지조서(변경)

일련 번호	소재지	지번	지 목	지적 (㎡)	편입 면적 (㎡)	소 유 자		소유권 이외의 권리			비 고
						성명	주소	성명	주소	권리 내용	
1	대산면 장암리	775-9	임	16	16	함안군					
2	"	775-10	임	518	518	함안군					
3	"	775-11	임	1,363	1,363	함안군					
4	"	775-12	임	1,076	1,076	함안군					
5	"	775-13	임	1,424	1,424	함안군					
6	"	775-14	임	292	292	함안군					
7	"	775-15	임	486	486	함안군					

일련 번호	소재지	지번	지 목	지적 (㎡)	편입 면적 (㎡)	소 유 자		소유권 이외의 권리			비고
						성명	주소	성명	주소	권리 내용	
8	"	775-16	임	18	18	국(국토교통부)					
9	"	775-17	임	5	5	국(국토교통부)					
10	"	775-18	임	13	13	국(국토교통부)					
합 계				5,211	5,211						

**3. 공고기간:** 게재일로부터 14일간

**4. 열람장소:** 함안군청 도시건축과(☎055-580-2705)

**5. 의견제출 방법 및 장소:** 공람기간 내 서면으로 아래사항을 우리 군에 제출

가. 군계획시설사업 실시계획인가에 대한 의견 및 그 사유

나. 의견 제출자의 주소, 성명, 연락처(단체인 경우 단체명과 대표자명)

다. 기타 참고사항

※ 기타 상세한 사항은 함안군청 도시건축과(055-580-2705), 문화유산관광담당관(055-580-2594)에 문의하시기 바랍니다.

● **고성군 고시 제2023-225호**

**고성군계획시설[도로(중로3-1호선), 완충녹지: 고성오뚜기] 조성공사  
사업시행자 변경 지정 고시**

1. 고성군 고시 제2022-54호(2022. 4. 7.)로 사업시행자 지정 고시된, 경남 고성군 고성읍 대평리 11-1번지 일원의 **군계획시설[도로(중로3-1호선), 완충녹지: 고성오뚜기] 조성공사 사업시행자 변경 사항**에 대하여 「국토의 계획 및 이용에 관한 법률」 제86조 및 같은 법 시행규칙 제14조에 따라 아래와 같이 사업시행자를 변경 지정하고 고시합니다.

2. 관계도서는 고성군 도시교통과(☎055-670-2566)에 비치하오니 일반인 및 이해관계인은 보시기 바랍니다.

2023년 12월 7일

고 성 군 수



**1. 사업시행지의 위치:** 경남 고성군 고성읍 대평리 11-1번지 일원

**2. 사업의 종류 및 명칭**

- 종류: 고성군계획시설[도로(중로3-1호선), 완충녹지]사업
- 명칭: 군계획시설(중로3-1호선 및 완충녹지: 고성오뚜기)사업 조성공사

**3. 사업의 면적 및 규모**

- 도로(중로3-1호선): 연장 125m, 폭원 12m, 면적 1,565㎡
- 완충녹지①: 2,493㎡
- 완충녹지②: 1,044㎡

**4. 사업시행자의 주소 및 성명**

- 주소: 경남 고성군 고성읍 남해안대로 2771
- 성명: (당초) 오뚜기SF주식회사 대표이사 도영현 → (변경) 오뚜기SF주식회사 대표이사 맹성주

**5. 실시계획 변경 인가 신청기일:** 사업시행자 변경 지정 협의 시

● **고성군 고시 제2023-227호**

**고성군계획시설[도로(중로3-1호선), 완충녹지: 고성오뚜기] 조성공사 실시계획 변경 인가 고시**

- 고성군 고시 제2022-167호(2022. 10. 6.)로 실시계획인가 고시된, 경남 고성군 고성읍 대평리 11-1번지 일원의 **군계획시설[도로(중로3-1호선), 완충녹지: 고성오뚜기] 조성공사 실시계획 변경 사항**에 대하여 「국토의 계획 및 이용에 관한 법률」 제88조 및 같은 법 시행령 제100조에 따라 아래와 같이 실시계획 변경 인가 사항을 고시합니다.
- 관계도서는 고성군 도시교통과(☎055-670-2566)에 비치하오니 일반인 및 이해관계인은 보시기 바랍니다.

2023년 12월 7일

고 성 군 수

# 경 남 공 보

제2645호

2023. 12. 7.(목)

**1. 사업시행지의 위치:** 경남 고성군 고성읍 대평리 11-1번지 일원

**2. 사업의 종류 및 명칭**

- 종류: 고성군계획시설[도로(중로3-1호선), 완충녹지]사업
- 명칭: 군계획시설(중로3-1호선 및 완충녹지: 고성오투기)사업 조성공사

**3. 사업의 면적 및 규모**

- 도로(중로3-1호선): 연장 125m, 폭원 12m, 면적 1,565㎡
- 완충녹지①: 2,493㎡
- 완충녹지②: 1,044㎡

**4. 사업시행자의 주소 및 성명**

- 주소: 경남 고성군 고성읍 남해안대로 2771
- 성명: (당초) 오투기SF주식회사 대표이사 도영현 → **(변경) 오투기SF주식회사 대표이사 맹성주**

**5. 사업의 착수 및 준공예정일**

- 사업의 착수예정일: 실시계획 변경 인가일로부터 6개월 이내
- 사업의 준공예정일: (당초) 2023년 12월 31일 → **(변경) 2025년 6월 30일**

**6. 변경사항:** 사업시행자(대표이사) 변경 및 건축물 착공 지연에 따른 사업기간 변경

**7. 수용 또는 사용할 토지 또는 건물의 소재지·지번·지목 및 면적, 소유권과 소유권 외의 권리의 명세 및 그 소유자·권리자의 성명·주소:** 아래 참조

**8. 관계도서:** 실음 생략(고성군 도시교통과에 비치)

※ 수용 또는 사용할 토지 조서(고성오투기: 중로3-1호선 및 완충녹지)

- 도로(중로3-1호선)

구분	소재지	지번	지목	대장면적 (㎡)	편입면적 (㎡)	소유자		관계인			비고
						성명	주소	성명	주소	권리관계	
계				27,698	1,565						
1	고성읍 대평리	11-1	대	16,443	88	오투기에스에프 주식회사	경상남도 고성군 고성읍 남해안대로 2771				
2	고성읍 대평리	11-2	대	8,280	929	오투기에스에프 주식회사	경상남도 고성군 고성읍 남해안대로 2771				

# 경 남 공 보

제2645호

2023. 12. 7.(목)

구분	소재지	지번	지목	대장면적 (㎡)	편입면적 (㎡)	소유자		관계인			비고
						성명	주소	성명	주소	권리관계	
3	고성읍 대평리	11-8	대	960	169	오뚜기에스에프 주식회사	경상남도 고성군 고성읍 남해안대로 2771				
4	고성읍 대평리	11-9	대	960	325	오뚜기에스에프 주식회사	경상남도 고성군 고성읍 남해안대로 2771				
5	고성읍 대평리	11-10	대	1,055	54	오뚜기에스에프 주식회사	경상남도 고성군 고성읍 남해안대로 2771				

○ 완충녹지①

구분	소재지	지번	지목	대장 면적 (㎡)	편입 면적 (㎡)	소유자		관계인			비고
						성명	주소	성명	주소	권리관계	
계				13,879	2,493						
1	고성읍 대평리	11-2	대	8,280	1,486	오뚜기에스에프 주식회사	경상남도 고성군 고성읍 남해안대로 2771				
2	고성읍 대평리	15	공장 용지	1,490	6	오뚜기에스에프 주식회사	경상남도 고성군 고성읍 남해안대로 2771				
3	고성읍 대평리	15-1	공장 용지	3,759	772	오뚜기에스에프 주식회사	경상남도 고성군 고성읍 남해안대로 2771				
4	고성읍 대평리	24-1	대	350	229	오뚜기에스에프 주식회사	경상남도 고성군 고성읍 남해안대로 2771				

○ 완충녹지②

구분	소재지	지번	지목	대장 면적 (㎡)	편입 면적 (㎡)	소유자		관계인			비고
						성명	주소	성명	주소	권리관계	
계				17,554	1,044						
1	고성읍 대평리	4-5	하천	56	56	국토교통부					
2	고성읍 대평리	11-1	대	16,443	352	오뚜기에스에프 주식회사	경상남도 고성군 고성읍 남해안대로 2771				
3	고성읍 대평리	11-10	대	1,055	636	오뚜기에스에프 주식회사	경상남도 고성군 고성읍 남해안대로 2771				

● 하동군 고시 제2023-219호

**하동군관리계획(공공청사:하동소방서, 도로:소로1-104호선) 결정(변경) 및 지형도면고시,  
하동군계획시설(공공청사:하동소방서)사업 실시계획인가(변경) 고시**

하동군관리계획(공공청사:하동소방서, 도로:소로1-104호선) 결정(변경)에 대하여 「국토의 계획 및 이용에 관한 법률」 제30조 및 같은법 시행령 제25조에 따라 결정(변경)하고 「국토의 계획 및 이용에 관한 법률」 제32조, 같은법 시행령 제27조 및 「토지이용규제기본법」 제8조의 규정에 의거 다음과 같이 지형도면을 승인 고시하오니, 일반인 및 이해관계인은 하동군청 도시과에 비치된 관계도서를 보시기 바랍니다. 또한 하동군계획시설사업인 공공청사(하동소방서) 증축공사를 위한 실시계획 인가사항에 대하여 『국토의 계획 및 이용에 관한 법률』 제88조 및 같은법 시행령 제97조의 규정에 의하여 군계획시설사업 실시계획을 변경 인가함에 따라 같은법 제91조 및 같은법 시행령 제100조에 의거 그 내용을 고시합니다.

2023년 12월 7일

하 동 군 수

1. 하동군관리계획 결정(변경) 조서

가. 공공청사 결정(변경) 조서

구분	도면표시 번호	시설명	시설의 종류	위치	면적			최초 결정일	비고
					기정	변경	변경후		
변경	3	공공 청사	소방서	금성면 궁항리 348-1번지	11,156	감) 472	10,684	하동군고시 제2010-6호 (2010.03.18.)	-

나. 공공청사 결정(변경) 사유서

도면표시 번호	시설명	변경내용	변경사유
3	공공청사 (소방서)	·구역변경 - A=11,156㎡ → 10,684㎡ 감) 472㎡	·하동소방서의 조성 현황여건 및 지적현황 반영을 위한 구역변경

# 경 남 공 보

제2645호

2023. 12. 7.(목)

다. 도로 결정(변경) 조서 (변경)

구분	규 모				기능	연장 (m)	기 점	종 점	사용 형태	주요 경과지	최 초 결정일	비고
	등급	류별	번호	폭원 (m)								
변경	소로	1	104	11	집산 도로	2,470	갈사만 산단지구	중로 1-109호선	일반 도로	-	광경고3호 '12.4.19.	현황여건에 맞게 변경

라. 도로 결정(변경) 사유서

변경전 도로명	변경후 도로명	변경내용	변경사유
소로1-104호선	소로1-104호선	·변경 - 하동소방서 경계 변경에 따른 도로경계 변경	·하동소방서의 조성 현황여건 및 지적현황 반영을 위한 구역변경

마. 관계도면 : 게재 생략

## 2. 공공청사(하동소방서) 실시계획(변경)

가. 사업시행지의 위치 : 경남 하동군 금성면 궁항리 348-1번지 일원

나. 사업의 종류 및 명칭

- 종 류 : 하동군계획시설(공공청사:하동소방서)사업
- 명 칭 : 하동소방서 증축공사

다. 사업의 규모

- 기 정 : A = 11,506㎡(공공청사11,156㎡, 도로350㎡)  
- 하동소방서 신축 : 건축면적(1,498.95㎡), 연면적(2,839.83㎡)  
- 도로 신설 : B = 10m, L = 33m
- 변 경 : A = 11,034㎡(공공청사10,684㎡(감 472㎡), 도로350㎡)  
- 하동소방서 증축 : 건축면적(1,871.07㎡)[증축 372.12㎡],  
연면적(3,464.165㎡)[증축 624.335㎡]  
- 도로 : B = 10m, L = 33m(변경없음)  
- 석축 신설 : A = 79㎡(공공청사 부지 내 61㎡), H = 2.9m, L = 74m

라. 사업시행자의 성명 및 주소

- 성 명 : 경상남도지사
- 주 소 : 경상남도 창원시 의창구 중양대로 300(사림동)

마. 사업의 준공예정일

- 기 정 : 실시계획인가일로부터 18개월 이내
- 변 경 : 실시계획인가일로부터 24개월 이내

바. 관계도면 : 실음 생략

# 경 남 공 보

제2645호

2023. 12. 7.(목)

사. 사용 또는 수용할 토지 또는 물건의 조서·지번 및 지목과 소유권 이외의 권리명세서 : 붙임조서 참조  
 아. 관계도면 : 실음 생략  
 자. 관계도서는 하동군청 도시과에 비치하였으며, 기타 상세한 사항은 도시과(☎ 055-880-2233)로 문의하여 주시기 바랍니다.

### 수용 또는 사용할 토지 및 지장물 조서

구분	위치	지번	지목	면적(㎡)		소유자		비고
				대장면적	편입면적	주소	성명	
1	금성면 공항리	345-2	도	44	44		하동군	공공청사
2	금성면 공항리	346	답	250	250		경상남도	공공청사
3	금성면 공항리	346-2	도	340	340		하동군	공공청사
4	금성면 공항리	348-1	답	9,652	9,652		경상남도	공공청사
5	금성면 공항리	348-3	도	33	33		하동군	공공청사
6	금성면 공항리	348-4	도	77	77		하동군	공공청사
7	금성면 공항리	351-3	유	113	54		경상남도	도로
8	금성면 공항리	352-12	도	33	30		하동군	도로
9	금성면 공항리	352-4	유	11	7		경상남도	도로
10	금성면 공항리	353-2	도	620	2	금성면	김**	도로
11	금성면 공항리	920-3	대	288	288		경상남도	공공청사
12	금성면 공항리	951	답	191	191		경상남도	도로
13	금성면 공항리	951-1	도	40	40		하동군	도로
14	금성면 공항리	958	계	1,058	26		농림축산식품부	도로
<b>합계</b>				<b>12,750</b>	<b>11,034</b>			

● **산청군 공고 제2023-992호**

**군계획시설(공원: 단계공원)사업 공사완료 공고**

경상남도 고시 제2009-547호(2009. 10. 29.)로 최초 결정, 산청군 고시 제2021-162호(2021. 11. 25.)로 공원조성계획 신설 결정, 산청군 고시 제2022-116호(2022. 7. 28.)로 결정(변경), 산청군 고시 제2022-127호(2022. 8. 25.)로 공원조성계획 결정(변경), 산청군 고시 제2022-170호(2022. 12. 1.)로 실시계획인가 및 제2023-169호(2023. 10. 19.)로 실시계획인가(변경)된 산청군 신등면 단계리 769-18번지 일원 군계획시설(공원: 단계공원)사업이 완료되어, 「국토의 계획 및 이용에 관한 법률」 제98조, 같은 법 시행령 제102조에 따라 다음과 같이 공고합니다.

**2023년 12월 7일**

**산 청 군 수**

- 1. 사업시행지의 위치:** 경상남도 산청군 신등면 단계리 769-18번지 일원
- 2. 사업의 종류 및 명칭**
  - 종 류: 군계획시설(공원: 단계공원)사업
  - 명 칭: 단계공원 내 청춘다목적광장 조성사업
- 3. 사업의 면적 또는 규모:** 4,198.8㎡(도로 및 광장 3,361.8, 교양시설 139, 편익시설 698)
- 4. 사업시행자의 성명 및 주소**
  - 성 명: 산청군수
  - 주 소: 경상남도 산청군 산청읍 산엔청로 1
- 5. 사업시행기간:** 2022. 12. 1. ~ 2023. 11. 30.
- 6. 기타 자세한 사항은 산청군청 지역발전과(☎ 055-970-7303, 7332)로 문의하시기 바랍니다.**

● **산청군 공고 제2023-1001호**

**군계획시설(공원: 한마음어린이공원)사업 공사완료 공고**

산청군 고시 제2012-47호(2012. 6. 22.)로 최초 결정, 산청군 고시 제2013-81호(2013. 10. 24.), 산청군 고시 제2020-228호(2020. 12. 3.), 산청군 고시 제2022-85호(2022. 6. 2.), 산청군 고시 제2023-124호(2023. 7. 13.)로 결정(변경) 및 산청군 고시 제2023-140호(2023. 8. 24.)로 실시계획인가된 산청읍 옥산리 449-10번지 일원 군계획시설(공원: 한마음어린이공원)사업이 완료되어, 「국토의 계획 및 이용에 관한 법률」 제98조, 같은 법 시행령 제102조에 따라 다음과 같이 공고합니다.

**2023년 12월 7일**

**산 청 군 수**

- 1. 사업시행지의 위치:** 경상남도 산청군 산청읍 옥산리 449-10번지 일원
- 2. 사업의 종류 및 명칭**
  - 종 류: 군계획시설(공원: 한마음어린이공원)사업
  - 명 칭: 한마음어린이공원 놀이터 확장사업
- 3. 사업의 면적 또는 규모:** 유희시설 587㎡
- 4. 사업시행자의 성명 및 주소**
  - 성 명: 산청군수
  - 주 소: 경상남도 산청군 산청읍 산엔청로 1
- 5. 사업시행기간:** 2022. 8. 24. ~ 2023. 11. 29.
- 6. 기타 자세한 사항은 산청군청 지역발전과(☎ 055-970-7303, 7312)로 문의하시기 바랍니다.**



● 함양군 고시 제2023-212호

**함양군계획시설[공설자연장지, 소로1-20호선(진입도로)] 실시계획 인가(경미한 변경) 고시**

함양군 함양읍 구룡리 산12-8번지 일원의 “함양 공설자연장지 조성사업” 및 함양군 함양읍 구룡리 산5-24번지 일원의 “함양 공설자연장지 진입도로(소로1-20호선) 에 대하여 「국토의 계획 및 이용에 관한 법률」 제88조의 규정에 따라 실시계획을 인가(변경)하고 같은 법 제91조 및 시행령 제100조의 규정에 따라 다음과 같이 고시합니다.

2023년 12월 7일

함 양 군 수

1. 사업시행지의 위치 : 함양군 함양읍 구룡리 산12-8번지, 산5-24번지 일원

2. 사업의 종류 및 명칭

가. 사업내용

종 류		사 업 명	사 업 량	비 고
시설명	시설의 세분			
장사시설	자연장지	함양 공설자연장지 조성사업	자연장지(A=43,431㎡)	
도로	소로1-20호선	함양 공설자연장지 진입도로 개설공사	도로개설 L=283m, B=10m, A=9,064㎡	

3. 사업의 시행자

가. 성 명 : 함양군수(주민행복과)

나. 주 소 : 경상남도 함양군 함양읍 고운로 35

4. 사업시행 기간 : 변경

가 당 초 : 실시계획 인가일로부터 2023. 12. 31.

나 변 경 : 실시계획 인가일로부터 2024. 12. 31.

5. 수용·사용할 토지·건물 기타 물건이나 권리내역 등 : 붙임 1 참조

6. 기타 자세한 사항은 함양군 주민행복과(☎055-960-4920) 및 안전도시과(☎055-960-6230)로 문의하시기 바랍니다.

# 경 남 공 보

제2645호

2023. 12. 7.(목)

**<붙임1>**

**○ 수용 또는 사용할 토지 및 소유권 이외의 권리조사**

- 토지(자연장지)

번호	소재지	지 번	지목	면적(㎡)		소 유 자		관 계 인		권리의 종류 및 내용	비고
				지 적	편 입	성 명	주 소	성 명	주 소		
총 계 (39필지)				91,076	43,431						
1	구룡리	749	전	218	218	함양군					
2	구룡리	750	전	314	314	함양군					
3	구룡리	751-1	도	8	8	함양군					
4	구룡리	751-2	전	5	5	함양군					
5	구룡리	752	전	167	167	함양군					
6	구룡리	752-1	도	8	8	함양군					
7	구룡리	752-2	도	221	221	함양군					
8	구룡리	752-3	전	153	138	함양군					
9	구룡리	752-4	도	4	4	함양군					
10	구룡리	752-5	도	2	2	함양군					
11	구룡리	753	전	25	25	함양군					
12	구룡리	753-1	도	131	131	함양군					
13	구룡리	753-2	전	69	59	함양군					
14	구룡리	754	전	238	35	함양군					
15	구룡리	755	전	39	39	함양군					
16	구룡리	755-1	도	33	33	함양군					
17	구룡리	755-2	전	297	258	함양군					
18	구룡리	756	전	390	390	함양군					
19	구룡리	757	임	63	63	국(소방방재청)					
20	구룡리	772-1	전	27	27	국(소방방재청)					
21	구룡리	773	전	1,233	179	함양군					
22	구룡리	1191	도	5,321	187	국(국토교통부)					
23	구룡리	산5-17	임	23,070	19,570	함양군					
24	구룡리	산5-19	도	513	513	함양군					
25	구룡리	산5-20	임	6,132	6,123	함양군					
26	구룡리	산11	묘	4,165	4,165	함양군					
27	구룡리	산12-8	임	48,065	10,415	함양군					
28	구룡리	산12-9	도	48	48	함양군					
29	구룡리	산12-10	임	117	86	함양군					

# 경 남 공 보

제2645호

2023. 12. 7.(목)

- 토지(소로1-20호선)

번호	소재지	지 번	지목	면적(m <sup>2</sup> )		소 유 자		관 계 인		권리의 종류 및 내용	비 고
				지 적	편 입	성 명	주 소	성 명	주 소		
총 계 (36필지)				9,160	9,064						
1	구룡리	산5-26	도	385	385	행정안전부					
2	구룡리	844-3	도	140	140	국토교통부					
3	구룡리	844-5	도	103	103	국토교통부					
4	구룡리	844-9	도	18	18	함양군					
5	구룡리	845-3	전	50	50	행정안전부					
6	구룡리	845-5	전	59	59	함양군					
7	구룡리	845-1	전	10	10	함양군					
8	구룡리	845-4	전	11	11	함양군					
9	구룡리	산5-6	임	50	50	행정안전부					
10	구룡리	845-2	전	337	241	함양군					
11	구룡리	764-1	전	36	36	함양군					
12	구룡리	765-1	전	171	171	함양군					
13	구룡리	산5-24	임	1,761	1,761	행정안전부					
14	구룡리	767-3	답	86	86	함양군					
15	구룡리	768-3	답	645	645	함양군					
16	구룡리	775-4	전	66	66	함양군					
17	구룡리	769-1	전	1,201	1,201	기획재정부					
18	구룡리	752-6	전	20	20	함양군					
19	구룡리	753-3	전	9	9	함양군					
20	구룡리	산12-13	임	31	31	함양군					
21	구룡리	754-1	전	203	203	함양군					
22	구룡리	755-3	전	40	40	함양군					
23	구룡리	773-1	전	1,056	1,056	함양군					
24	구룡리	산5-25	임	9	9	함양군					
25	구룡리	770	전	241	241	함양군					
26	구룡리	산5-8	임	298	298	강*규	503				
27	구룡리	760-2	창	902	902	행정안전부					
28	구룡리	산5-22	도	556	556	행정안전부					
29	구룡리	산5-21	도	77	77	이*석	전북 남원군 동면 만월리 ***				
30	구룡리	산5-14	도	55	55	행정안전부					
31	죽림리	3-2	구	163	163	기획재정부					

# 경 남 공 보

제2645호

2023. 12. 7.(목)

번호	소재지	지 번	지목	면적(m <sup>2</sup> )		소 유 자		관 계 인		권리의 종류 및 내용	비 고
				지 적	편 입	성 명	주 소	성 명	주 소		
32	죽림리	312-13	도	42	42	국토교통부					
33	죽림리	311-11	답	1	1	장*용	대구 북구 태전동 ***				
34	죽림리	312-12	도	69	69	국토교통부					
35	죽림리	311-10	도	1	1	임*규					
36	구룡리	산7-5	도	258	258	국토교통부					

**<붙임2>**

○ 군관리계획 결정 도면



● 함양군 공고 제2023-1323호

백연 군계획시설도로(소로1-34호선) 개설공사 실시계획 인가를 위한  
의견청취 공람·공고

함양군 함양읍 백연리 189-20번지 일원의 “백연 군계획시설도로(소로1-34호선) 개설공사”에 대하여 「국토의 계획 및 이용에 관한 법률」 제90조와 같은 법 시행령 제99조 및 「공익사업을 위한 토지 등의 취득 및 보상에 관한 법률」 제21조제2항 및 같은 법 시행령 제11조에 따라 사업 인정에 관한 주민, 이해관계자 등의 의견을 듣고자 실시계획 인가를 위한 관련 서류를 다음과 같이 공람·공고합니다. 소유자 및 이해관계인은 의견이 있을 경우 공람기간 이내에 의견서를 제출하여 주시기 바랍니다.

2023년 12월 7일

함 양 군 수

1. 사업시행지의 위치 : 함양군 함양읍 백연리 189-20번지 일원

2. 사업의 종류 및 명칭

가. 사업내용

종 류		사 업 명	사 업 량	비 고
시설명	시설의 세분			
도로	소로1-34	백연 군계획시설도로 (소로1-34호선) 개설공사	도로개설 L=725m, B=10m	

3. 사업의 시행자

가. 성 명 : 함양군수(안전도시과)

나. 주 소 : 경상남도 함양군 함양읍 고운로 35

4. 사업시행 기간 : 실시계획 인가일로부터 2028. 12. 31.

5. 공람기간 : 공고일로부터 14일간

6. 공람장소 : 함양군청 안전도시과

# 경 남 공 보

제2645호

2023. 12. 7.(목)

**7. 수용·사용할 토지·건물 기타 물건이나 권리내역 등 : 붙임 참조**

**8. 기타 자세한 사항은 함양군 안전도시과(☎055-960-6240)로 문의하시기 바랍니다.**

**<붙임1>**

○ **수용 또는 사용할 토지 및 소유권 이외의 권리조사**

- 토지

번호	소재지	지 번	지목	면적(㎡)		소 유 자		관 계 인		권리의 종류 및 내용	비고
				지 적	편 입	성 명	주 소	성 명	주 소		
총 계 (64필지)				16,234	7,606						
1	함양읍 백연리	189-9	도	65	9	국 (농림축산식품부)					
2	함양읍 백연리	189-10	도	59	10	국 (농림축산식품부)					
3	함양읍 백연리	189-20	답	247	2	함양군					
4	함양읍 백연리	189-21	답	204	5	함양군					
5	함양읍 백연리	227-2	전	129	129	함양군					
6	함양읍 백연리	227-4	전	99	99	함양군					
7	함양읍 백연리	227-5	전	58	58	함양군					
8	함양읍 백연리	231-1	전	93	93	김두*	함양군 함양읍 교산리 ***-***				
9	함양읍 백연리	232-2	전	195	195	함양군					
10	함양읍 백연리	232-3	전	58	58	함양군					
11	함양읍 백연리	235-4	전	24	24	함양군					
12	함양읍 백연리	235-5	전	34	34	함양군					
13	함양읍 백연리	235-6	전	284	284	함양군					
14	함양읍 백연리	235-8	전	88	88	함양군					
15	함양읍 백연리	235-9	전	63	63	함양군					
16	함양읍 백연리	236-2	대	281	15	함양군					

# 경 남 공 보

제2645호

2023. 12. 7.(목)

번호	소재지	지 번	지목	면적(㎡)		소 유 자		관 계 인		권리의 종류 및 내용	비고
				지 적	편 입	성 명	주 소	성 명	주 소		
17	함양읍 백연리	236-3	대	52	52	함양군					
18	함양읍 백연리	236-4	대	39	39	함양군					
19	함양읍 백연리	236-5	대	21	21	함양군					
20	함양읍 백연리	237-10	전	50	50	함양군					
21	함양읍 백연리	239-4	전	86	86	함양군					
22	함양읍 백연리	240-3	묘	14	14	함양군					
23	함양읍 백연리	240-4	전	35	35	함양군					
24	함양읍 백연리	266-1	전	189	189	함양군					
25	함양읍 백연리	267-1	묘	140	140	서택*					
26	함양읍 백연리	268-1	답	258	258	함양군					
27	함양읍 백연리	269-2	전	16	16	강상*	함양군 함양읍 운림리 ***-*				
28	함양읍 백연리	277-1	전	153	153	함양군					
29	함양읍 백연리	278-2	전	298	298	함양군					
30	함양읍 백연리	278-4	전	6	6	함양군					
31	함양읍 백연리	278-5	전	34	34	함양군					
32	함양읍 백연리	279-3	전	142	142	서병* 외 1	함양군 함양읍 하동 ***				
33	함양읍 백연리	279-4	전	19	19	우길* 외 1	함양군 함양읍 하동 ***				
34	함양읍 백연리	280-1	전	82	82	함양군					
35	함양읍 백연리	327-3	전	96	96	함양군					
36	함양읍 백연리	327-4	전	346	346	함양군					
37	함양읍 백연리	327-6	전	340	340	함양군					
38	함양읍 백연리	329-1	도	10	10	함양군					

# 경 남 공 보

제2645호

2023. 12. 7.(목)

번호	소재지	지 번	지목	면적(㎡)		소 유 자		관 계 인		권리의 종류 및 내용	비고
				지 적	편 입	성 명	주 소	성 명	주 소		
39	함양읍 백연리	329-2	전	186	186	함양군					
40	함양읍 백연리	329-3	전	27	27	함양군					
41	함양읍 백연리	331-1	전	99	99	함양군					
42	함양읍 백연리	335-11	도	77	67	함양군					
43	함양읍 백연리	335-12	임	75	75	함양군					
44	함양읍 백연리	336-3	대	81	77	함양군					
45	함양읍 백연리	337-2	전	45	45	함양군					
46	함양읍 백연리	337-3	전	13	3	함양군					
47	함양읍 백연리	338-1	도	50	40	함양군					
48	함양읍 백연리	338-2	도	24	24	함양군					
49	함양읍 백연리	338-5	전	510	510	함양군					
50	함양읍 백연리	339-0	도	139	34	함양군					
51	함양읍 백연리	340-2	도	99	43	함양군					
52	함양읍 백연리	340-9	대	16	16	함양군					
53	함양읍 백연리	340-10	도	13	13	함양군					
54	함양읍 백연리	348-3	대	78	78	곽명*	함양군 함양읍 백연리 ***				
55	함양읍 백연리	348-4	대	105	105	구순*	함양군 함양읍 돌북길 **				
56	함양읍 백연리	349-1	대	160	160	함양군					
57	함양읍 백연리	350-1	대	3	3	함양군					
58	함양읍 백연리	803-6	도	8,661	1,500	국(국토교통부)					
59	함양읍 백연리	825-10	제	624	167	국(국토교통부)					
60	함양읍 백연리	산57-5	임	100	100	함양군					



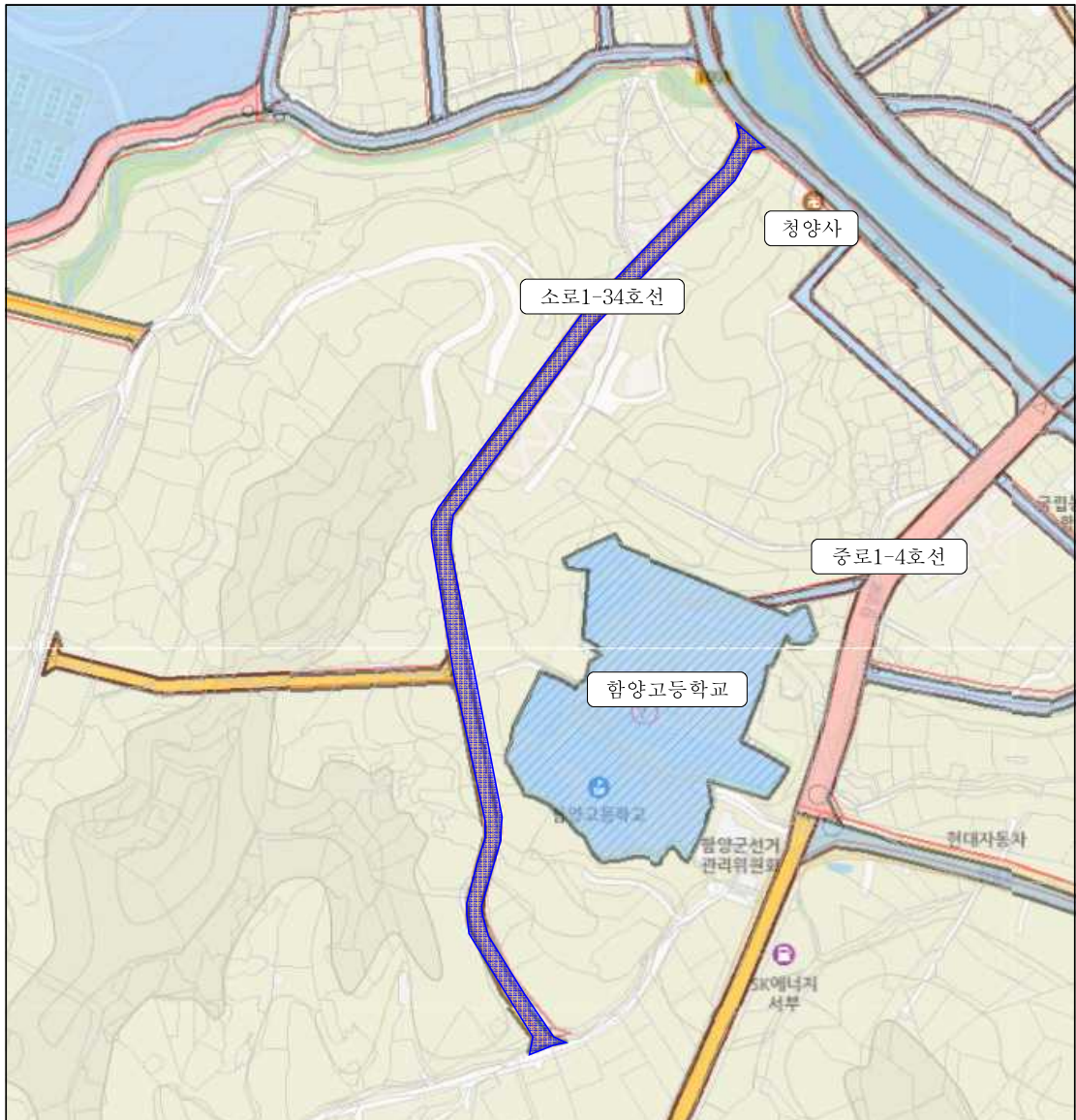
# 경 남 공 보

제2645호

2023. 12. 7.(목)

번호	소재지	지 번	지목	면적(m <sup>2</sup> )		소 유 자		관 계 인		권리의 종류 및 내용	비고
				지 적	편 입	성 명	주 소	성 명	주 소		
61	함양읍 백연리	산57-6	임	121	121	함양군					
62	함양읍 백연리	산89-6	임	33	33	함양군					
63	함양읍 백연리	산92-1	임	227	227	함양군					
64	함양읍 백연리	산94-1	임	261	261	함양군					

## 위 치 도



● **경상남도교육청 고시 제2023-29호**

**2023년도 경상남도교육비특별회계 제2회 추가경정 예산 고시**  
(확정일자: 2023. 11. 29.)

2023. 11. 29. 확정된 2023년도 경상남도교육비특별회계 제2회 추가경정 예산을 「지방자치법」 제149조 제2항의 규정에 따라 다음과 같이 고시합니다.

2023년 11월 30일

경상남도교육감

**1. 세입예산**

(단위: 천원)

구 분	예 산 액			
		구성비(%)	기정예산액	비교증감
이전수입	6,390,680,490	92.0	7,248,346,724	△857,666,234
자체수입	64,502,336	0.9	45,496,281	19,006,055
기타	60,886,903	0.9	56,112,513	4,774,390
내부거래	427,555,000	6.2	123,555,000	304,000,000
계	6,943,624,729	100	7,473,510,518	△529,885,789

**2. 세출예산**

(단위: 천원)

구 분	예 산 액			
		구성비(%)	기정예산액	비교증감
유아및초중등교육	3,262,045,903	47.0	3,526,330,058	△264,284,155
평생교육	12,670,055	0.2	12,749,944	△79,889
교육일반	311,496,933	4.4	525,512,376	△214,015,443
예비비	11,556,819	0.2	41,846,344	△30,289,525
인건비	3,345,855,019	48.2	3,367,071,796	△21,216,777
계	6,943,624,729	100	7,473,510,518	△529,885,789