



# 가을시즌 비대면 안심관광지 추천

(경상남도 통영시)

추천 관광지명	사랑도 지리산
지 역	경상남도 통영시 사랑면 사랑도(상도)
내 용	<p>사랑도의 상도(上島)에 동서로 길게 뻗은 산줄기의 높은 봉우리인 ‘사랑도 지리산’은 국립공원 제1호인 지리산이 바라보이기에 ‘지리망산’ 또는 ‘지이망산’이라고도 불린다. 이 거대한 바위산의 정상부는 기암 괴석으로 이루어져 있으며 오랜 세월동안 비바람에 깎인 형상에서 위용을 느낄 수 있다. 아찔한 천 길 낭떠러지가 펼쳐지는 봉우리와 주변 봉우리들을 연결한 출렁다리, 수직에 가까운 경사의 철계단 등 사랑도 지리산에 올라 한려수도의 곱고 맑은 물길 위에 떠 오른 다도해의 섬과 기기묘묘한 형상으로 솟구친 바위 멧부리, 그리고 능선의 자태가 어우러진 황홀경은 그 누구도 잊지 못할 것이다.</p>
연계관광지	<p><b>고동산 해안 둘레길</b> [경상남도 통영시 사랑면 금평리]</p> <p>사라진 옛길을 정비하여 되살린 ‘고동산 해안 둘레길’은 남녀노소 누구나 걷기 편한 길로, 사랑대교 입구에서 고동산(217m) 자락을 따라 대항해수욕장까지 이어지는 2.8km구간의 둘레길이다.</p> <p>높지 않은 산이기에 누구나 부담 없이 접근하여 즐길 수 있으며, 험난했던 길에는 데크로드 또는 야자매트를 설치하고 곳곳에 나무 의자 등의 편의시설을 두어 등반의 부담을 줄여주었다.</p> <p>둘레길을 정비하며 추가로 많은 나무를 식재하여 울창하던 숲은 더욱 울창해졌으며, 해안가를 끼고 도는 둘레길 우측으로는 맑고 투명한 바다 풍광이 끝없이 펼쳐져, 발길 달는 곳이 모두 전망 포인트다.</p>
사진자료	

## (경상남도 사천시)

추천 관광지명	사천 케이블카 자연휴양림(편백)
지 역	사천시 실안길 242-45 일원
내 용	<p>사천 케이블카 자연휴양림은 40년생 수령의 편백숲이 40ha 규모의 자연림으로 조성되어 숙박시설과 편백림 숲 초록을 맘껏 느낄 수 있는 야영데크(15개)로 이루어져 있다. 또한 울창한 편백숲의 산림욕이 가능한 산책로와 숲놀이터, 물놀이장, 정자, 파고라, 평상, 벤치 등이 요 소요소에 설치되어 있어 고즈넉하고 편안한 산림 휴양과 휴식을 원한다면 취향 저격의 장소가 될 것이다. 사천 케이블카 자연휴양림은 인터넷포털 사이트에서 ‘숲나들e’로 검색하면 된다.</p>
연계관광지	<p>○ 사천바다케이블카: 산-바다-섬을 잇는 국내 최초의 케이블카로 바닥이 투명한 크리스탈 캐빈에서는 한려해상의 쪽빛 바다와 삼천포대교를 한눈에 감상하며 아찔한 스릴을 만끽할 수 있다.</p> <p>○ 아라마루 아쿠아리움: 사천바다케이블카 초양 정류장에 하차하여 관람이 가능하며 경남 최초 아쿠아리움으로 인어로 불리는 매너티, 공룡의 후예 슈빌 등 희귀동물을 포함한 400여 종의 어류들을 만날 수 있다.</p> <p>○ 무지갯빛 해안도로: 사천시 용현면 종포마을에서 남양동 미룡마을</p>
사진자료	 





## (경상남도 김해시)

추천 관광지명	장유 누리길
지 역	김해시 장유 대청천~율하천~조만강
추천이유 (특장점)	<p>「생태하천인 대청천, 율하천, 조만강을 연결한 명품 둘레길」</p> <p>장유 누리길은 김해의 대표 생태하천인 대청천, 율하천과 조만강을 잇는 명품 둘레길이다. 기존 하천을 따라 조성된 둘레길에 반룡산 등산로를 연결하여 일반적인 걷기 코스에 산림욕 코스를 추가함으로써 트레커들이 선택할 수 있는 폭을 넓혔다.</p> <p>‘장유누리길코스’는 조만강을 기점으로 대청천 장유폭포수 찜질랜드에서 팔판마을을 거쳐 율하천을 지나 조만강과 합류하는 코스로 길이 13.5km이다.</p> <p>장유 누리길을 걸으며 대청계곡, 신안계곡, 조만강 철새도래지 등 아름다운 자연경관을 감상할 수 있으며, 인근에 위치하고 있는 율하카페거리, 김해공방마을, 장유예술촌에서 다양한 체험까지 할 수 있다.</p>
연계관광지	김해공방마을, 김해롯데워터파크, 김해목재문화박물관, 대청계곡, 율하유적공원, 율하카페거리, 장유사, 장유예술촌
사진자료	
	반룡산공원
	
	조만강

## (경상남도 밀양시)

<b>추천 관광지명</b>	영남루 수변공원길
<b>지 역</b>	경남 밀양시 (내일동, 삼문동 일원)
<b>내 용</b>	<p>밀양시민들의 대표적 산책코스이기도 한 영남루 수변공원길은 가을이면 삼문 송림의 구절초, 해바라기, 코스모스꽃밭 등이 만발하여 가을 운치를 더해준다. 인파가 많지 않아서 호젓하게 밀양강가를 걸으면서 암각화 조각공원, 강변풍경, 가을꽃을 감상하기에 좋다.</p> <p>특히 밀양시 도심지역에 위치해 접근성이 좋으며, 식당 등 편의시설이 가깝고 주변관광지와 연계하기에 좋다.</p> <p>평양 부벽루, 진주 축석루와 더불어 조선 3대 누각에 속하는 영남루(보물 147호)는 조선시대 건축의 백미이며, 밀양강물에 비친 영남루 야경은 밀양 8경의 하나이다</p>
<b>연계관광지</b>	<p>의열기념관과 해천항일운동 테마거리, 미리미동국(10개 공방), 밀양아리랑 전통시장, 밀양시립박물관과 독립운동기념관, 월연정, 금시당 백곡재, 위양지</p>
<b>사진자료</b>	<div>  <p>그림 4 영남루 야경(밀양8경의 하나)</p> </div> <div>  <p>그림 5 영남루 아래의 밀양강변길</p> </div>


## (경상남도 양산시)

추천 관광지명	숲에서 (홈페이지 : <a href="https://www.yssisul.or.kr/forest/">https://www.yssisul.or.kr/forest/</a> )	
지 역	경남 양산시 탑골길 248	
내 용	<ul style="list-style-type: none"> <li>- 올 7월 개관한 <b>숲에서</b>는 ‘숲에서 사랑(愛)으로 천천히(徐)’ 건강한 삶을 누리도록 도와주는 국내 최초 공립 향노화 힐링서비스 체험관이다.</li> <li>- 부대시설로는 <b>건강웰빙식당, 신체/운동/심신치유실, 테라피실, 수/열 치유실, 숲치유길</b> 등이 있으며, 국가자격증 및 풍부한 운영경험을 갖춘 <b>전문 치유사</b>들이 기획 운영하는 치유프로그램을 경험할 수 있다.</li> <li>- 치유프로그램은 <b>당일형</b>과 <b>숙박형</b>이 있다. 숲 걷기, 명상, 건강 웰빙 식사, 치유기기 활용 테라피 등 숲에서 머무르며 경험하는 다채로운 치유경험을 통해 일상의 스트레스를 비우고 심신의 활력을 채울 수 있는 기회가 된다.</li> </ul>	
연계관광지	○ <b>내원사 암자순례</b> : 가을 하면 빼놓을 수 없는 여행지 중 하나가 바로 내원사다. 입구에 오르는 길에서부터 울긋불긋한 낙엽이 방문을 반기고, 내원사에 들어서는 순간 선명한 가을빛으로 물든 풍경은 이곳에서만 만나볼 수 있는 특별한 장면이다.	
사진자료		
	숲에서 전경	치유프로그램(싱잉볼 테라피)
		
	치유프로그램(숲치유길 걷기)	내원사

## (경상남도 의령군)

추천 관광지명	호국 의병의 숲
지 역	의령군 지정면 성산리 675-1 일원
내 용	<p>가을이 되면 호국 의병의 숲의 드넓은 꽃단지에는 솜사탕 같은 땀싸리가 가득 피어나 최고의 SNS 사진 명소가 펼쳐 친다.</p> <p>뿐만 아니라 메밀꽃, 억새꽃 등 다양한 꽃단지가 조성되어 있어, 이곳을 찾는 관광객들의 발길이 끊이지 않는다.</p> <p>호국 의병의 숲이 위치한 이 지역 일대는 낙동강과 남강이 만난다고 하여 합강권역으로 불리우는데, 임진왜란 당시 전국 최초로 의병을 일으킨 곽재우 장군의 첫 전승지로도 알려져 있어 역사적으로도 의미가 깊은 곳이다.</p> <p>또한 창녕의 남지 수변공원과 함안의 합강정, 반구정 등 3개 시군의 관광지를 한눈에 만나볼 수도 있다.</p>
연계관광지	창녕 남지 수변공원, 함안 합강정·반구정
사진자료	


## (경상남도 함안군)

<b>추천 관광지명</b>	악양독방길
<b>지 역</b>	경남 함안군 법수면 윤외리 84-7
<b>내 용</b>	<p>전국에서 가장 긴 제방인 악양독방길은 탁 트인 드넓은 둔치, 유유히 흐르는 남강과 모래사장이 끝없이 펼쳐져 있다.</p> <p>독방길 끝의 울창한 갯버들 숲과 새벽녘 피어나는 물안개가 낭만과 추억을 더하며, 악양루에서 바라보는 노을은 깊은 감동을 선사한다.</p> <p>특히, 악양독방길은 3밀(밀접,밀집,밀폐) 조건에 해당되지 않는 야외 생태 관광지이기 때문에 안심하고 힐링 걷기여행을 즐길 수 있다. 가요 처녀뱃사공의 사연을 간직한 악양루와 인근 독방을 함께 둘러 보면 더 없이 좋다.</p>
<b>연계관광지</b>	악양생태공원(안심관광지), 함안말이산고분군, 무진정 등
<b>사진자료</b>	

## (경상남도 창녕군)

<b>추천 관광지명</b>	남지 개비리길
<b>지 역</b>	경남 창녕군 남지읍 용산리 160-2
<b>내 용</b>	<p>창녕의 9대 관광명소인 낙동강 남지 개비리길은 낙동강가에 있는 가파른 벼랑에 난 오솔길로서 벼랑을 따라 자연적으로 조성된 길이다. 한 사람이 겨우 지나다닐 수 있는 좁은 이 길은 수십 미터 절벽 위로 아슬아슬 이어가며 낙동강이 그려주는 수려한 경관을 가슴에 담아 올 수 있다. 계절에 따라 피고 지는 야생화와 낙동강의 운슬 등 자연과 함께 호흡하며 걷는 사람과 자연이 하나 되는 도보 여행길이다.</p> <p>남지 개비리길은 관람객들을 위한 편의시설과 전망대, 쉼터, 정자 등 휴게시설이 마련되어 있다. 특히, 죽림 쉼터는 수만 그루의 대나무 숲으로 이루어져 있어, 코로나 상황에 지친 방문객들이 쉬었다 갈 수 있는 힐링과 치유의 공간을 마련해주고, 낙동강이 그려주는 눈부신 풍경을 눈에 담으며 가을을 온전히 느낄 수 있는 묘미가 있다.</p> <p>심신이 지친 시기에 북적이는 일상으로부터 잠시 벗어나 한적한 남지 개비리길을 거닐며 가을날의 자연이 주는 위로를 온전히 느껴보는 것은 어떨까.</p>
<b>연계관광지</b>	<p>◆ 영산 만년교</p> <p>창녕 영산 만년교는 소박하고 자연스러운 멋을 지닌 무지개다리로 조선 후기 홍예교를 세운 방법을 알 수 있는 중요한 역사적 보물이다.</p> <p>남지 개비리길에서는 차로 20분 거리에 위치해있으며, 이 곳은 현재 젊은 층 사이에서 유행하는 일명 SNS 인증샷 명소로 사진찍기 좋은 핫플레이스로 급부상 중이다.</p>
<b>사진자료</b>	


## (경상남도-하동군)

추천 관광지명	하동 동정호
지역(주소)	경상남도 하동군 악양면 평사리 305-2
내 용	<p>&lt;산과 들판이 만들어낸 아름다운 그림 _ 동정호&gt;</p> <p>동정호는 중국 당나라 장수 소정방이 660년에 백제를 정벌하러 왔다가 당나라 악양의 동정호에 견줄 정도로 경관이 아름다워 동정호라 불리웠다고 한다.</p> <p>천연발생 늪지대로 청둥오리, 붕어 등 야생조수, 물고기 식물이 공존함으로써 생태공원으로 자리매김하고, 주변 7만㎡ 이상의 면적에 나무와 화초류가 심어져 있어, 잔잔한 호수와 고즈넉한 풍경으로 힐링하며 산책하기 좋은 곳이다.</p> <p>특히 가을에는 소설 토지의 무대인 악양 평사리의 들판이 황금빛으로 물들고 이곳 동정호에는 허수아비 축제가 열린다. 산과 들판이 만들어낸 아름다운 그림 동정호의 너른 연못이 한눈에 들어오는 악양루에 앉아 푸른 가을하늘 아래 물가에 내려앉은 가을을 즐겨보자!</p>
연계관광지	<p>○ 최창판택/ 박경리 문학관 - 위치 : 하동군 악양면 평사리길 66-7 일원</p> <p>○ 하덕마을 골목갤러리 섬등 - 위치 : 하동군 악양면 하덕마을</p> <p>○ 스타웨이 하동 스카이워크 - 위치 : 하동군 악양면 섬진강대로 3358-110</p> <p>○ 형제봉 신선대 구름다리 - 위치 : 하동군 화개면 악양면 일원</p>
사진자료	

## (경상남도 산청군)

추천 관광지명	정취암
지 역	경상남도 산청군
내 용	<p>깎아내린 듯한 절벽 한 켠에 고아하게 자리한 사찰이 멀리서부터 눈길을 사로잡는다. 신라 신문왕 6년에 의상대사가 창건해 전통사찰 제83호로 지정된 산청 정취암이다.</p> <p>대성산의 사계와 어우러져 한 폭의 그림 같은 장면을 연출하는 정취암은 오랜 세월동안 많은 이야기를 품어왔다. 한걸음 한걸음 계단을 올라가면 경상남도 문화재자료 제243호인 산신탕화가 봉안된 산신탕각이 반긴다. 산신탕화를 감상하다 뒤돌아보면 온통 붉고 노랗게 물든 대성산의 모습과 저 멀리 흘러가는 물줄기, 높은 가을 하늘에 마음을 빼앗긴다. 아득하게 높은 곳에서 고요히 하계를 내려다보는 듯한 풍경은 절로 속세를 벗어난 느낌이 들게 한다.</p> <p>정취암은 차로 방문할 수도 있고, 가볍게 등산하며 들르기에도 좋다. 이번 가을날 붉은 단풍길 걸어서 산신님께 소원을 빌러 가보는 건 어떨까.</p>
연계관광지	<p>정취암에서 약 900m 정도 이동하면 둔철생태체험숲이 있다. 이곳은 원래 목장이던 곳을 산림청의 생태복원사업으로 새롭게 조성한 체험숲이다. 넓은 부지를 따라 다양한 수목과 연못, 나무 데크길과 휴식공간 등이 이어져 있어 시원한 가을바람을 맞으며 산책하기 좋다.</p> <p>주차장과 화장실 등 편의시설이 있고, 둔철산 천문대에서 별 관측 체험도 가능하다. 해발 500m에 위치해 수많은 별들과 은하수를 볼 수 있는 둔철생태체험숲에서 가을날 특별한 기억을 남기고 가기를 권한다.</p>
사진자료	

## (경상남도 함양군)

<b>추천 관광지명</b>	지리산 칠선계곡 탐방로
<b>지 역</b>	함양군(마천면 추성리 340-1)
<b>내 용</b>	<p> <input type="checkbox"/> 칠선계곡은 천왕봉에서 지리산 북쪽 골짜기를 따라 흘러내리는 계곡으로 한국 3대 계곡의 하나로 꼽히는 곳임  <input type="checkbox"/> 1999년부터 등산로가 자연휴식년제로 폐쇄되었다가 2008년부터 제한된 시기에 사전 예약한 인원만 가이드를 동반하여 산행하기 때문에 안전하게 신비로운 원시림 그대로의 풍경을 감상할 수 있다.         </p> <div style="border: 1px solid black; padding: 5px; margin-top: 10px;"> <p style="text-align: center;"><b>&lt;탐방로 운영 안내&gt;</b></p> <p> <input type="checkbox"/> 운영기간 : 2021. 9. 1. ~ 10. 31.  <input type="checkbox"/> 예약정원 : <b>30명</b>  <input type="checkbox"/> 구간정보                ① 올라가기 [월요일] 추성주차장~천왕봉/편도 9.7km/8시간                ② 되돌아오기 [수,목,토요일] 추성주차장~비선담~삼층폭포~추성주차장/왕복 13km/7시간  <input type="checkbox"/> 예약형태 : 국립공원공단 예약통합시스템 홈페이지 예약  <input type="checkbox"/> 문 의 처 : 055-970-1000 (지리산국립공원경남사무소)                              055-962-5354 (함양분소)         </p> </div>
<b>연계관광지</b>	<p> <input type="checkbox"/> 서암정사            - 지리산의 웅장한 산세를 배경으로 자연 암반에 무수한 불상이 조각되어 있으며 불교의 이상세계를 조각한 석굴법당이 유명함  <input type="checkbox"/> 벽송사            - 보물로 지정된 벽송사삼층석탑과 목장승 외에도 경상남도 유형문화재로 지정된 묘법연화경책판과 벽송당 지엄영정 등이 보존되어 있는 곳         </p>
<b>사진자료</b>	

## (경상남도 거창군)

추천 관광지명	서출동류 물길
지 역	경상남도 거창군 북상면
내 용	<p>서출동류 물길은 거창군 북상면 산수교에서 출발해 월성숲, 월성마을까지 이어진 트레킹 길로 산자락에서 이어지는 깨끗하고 시원한 계곡과 아름다운 천연림을 동시에 즐길 수 있는 곳이다.</p> <p>특히 시원한 계곡물과 함께 단풍 든 숲길을 거닐며 가을의 경치를 한껏 만끽할 수 있어 가을시즌 비대면 안심관광지로 최적의 관광지다. 또한 숲과 계곡을 따라 캠핑장과 체험마을 등이 조성되어 있어 자연 속에서 휴양하며 다채로운 관광을 즐길 수 있는 힐링 관광지로 인기를 독차지하고 있다.</p> <p>※ 총 5.9km, 왕복 4시간 소요  A코스 : 황점마을 → 월성마을 → 산수교  B코스 : 산수교 → 월성마을 → 황점마을</p>
연계관광지	황산 전통한옥마을, 수승대, 금원산 자연휴양림
사진자료	 

## (경상남도 합천군)

<b>추천 관광지명</b>	합천호 둘레길
<b>지 역</b>	합천군 대병면 합천호수로 197 일대
<b>내 용</b>	<p>합천호 둘레길에서는 숲이 우거지지 않은 길목에서 시원하고 오밀조밀한 합천댐의 모습을 눈에 담을 수 있고, 이른 새벽 산안개와 물안개가 몸을 섞는 운치 있는 풍경은 합천호 둘레길의 백미이다.</p> <p>둘레길을 타고 내려오면서 보는 합천호는 햇빛이 비치는 낮에 보석이 빛나는 것처럼 반짝거리며 관광객들의 발길을 사로잡는다.</p> <p>특히 사회적 거리두기에 알맞은 드라이브 스루 코스로 차 안에서 바라보는 연산홍 물결과 합천호의 시원함은 답답함을 사라지게 해주는 마법 같은 요소로 작용한다.</p>
<b>연계관광지</b>	<p>정양늪 생태공원 (합천군 대양면 대야로 70) : 생명이 살아 숨 쉬는 낙원인 정양늪 생태공원은 합천읍의 곁으로 흐르는 황강 너머 커다랗게 만들어져있다.</p> <p>또, 온갖 동식물의 보금자리로 갈대는 물론 수련, 가시연꽃, 물자라 등이 많고 철이 되면 다양한 새들도 곳곳에 터를 잡는다.</p> <p>습지 한쪽으로는 데크를 놓아 누구나 쉽게 산책이 가능하여 산책족들에게 인기가 많은 장소이다.</p>
<b>사진자료</b>	