

2022 봄맞이 안심여행지 추천 (경상남도)

※ 순번은 시군 직제순

순번	소속 시군명	관광지명	비고
1	진주시	경상남도 수목원	
2	통영시	이순신공원	
3		대매물도	
4	사천시	선진리성	
5	김해시	기후테마 생태공원	
6	밀양시	밀양댐 생태공원	
7	양산시	황산공원	
8	함안군	악양독방길 & 악양생태공원	
9	고성군	대가면 10리 벚꽃길	
10		솔섬	
11	남해군	남해토피아랜드	
12	산청군	지리산 중산두류생태탐방로	
13	함양군	대봉산 휴양밸리	
14		개평 한옥마을	
15	거창군	창포원	
16		덕천서원	
17	합천군	정양늪 생태공원	
18		황강 마실길	

추천 관광지명	1. 경상남도 수목원
지 역	경상남도 진주시
관광지 주소	경남 진주시 이반성면 수목원로 386 경상남도수목원
관광지 사이트	https://www.gyeongnam.go.kr/tree/index.gyeong
추천이유 (특장점)	<p>아름다운 꽃과 숲의 향기가 가득한 경상남도수목원은 산림과 동식물에 대한 자연생태 종합학습교육장이다.</p> <p>102ha의 면적에 우리나라 남부지방의 자생종과 외국도입 수종 중 보존가치가 있는 식물 3,340여 종을 보유하고 있으며 산림박물관, 열대식물원, 야생동물관찰원, 무궁화홍보관, 화목원, 생태온실, 민속식물원, 수생식물원 등이 주제별로 구성되어 있다. 가족 나들이 장소로 좋고 연인들의 데이트 코스로도 사랑받고 있다.</p> <p>면적이 102ha로 매우 넓기 때문에 일방향 관광 안내 인력 배치만으로도 코로나19로부터 안전한 여행이 가능하며, 출입과 퇴장이 정해진 입구로만 가능하기 때문에 사방이 개방되어있는 공원형 관광지와 달리 관광객들의 방역지도 및 명단 관리, 입장객수 조화에 유리하다.</p> <p>넓은 면적이지만 코로나19 바이러스 잔존에 의한 감염 방지를 위해 주기적으로 방역 소독을 실시 중이다.</p> <p>봄철 아름다운 꽃 내음으로 가득찬 안전한 관광을 즐길 수 있는 최적의 관광지다.</p>
연계관광지	월아산우드랜드, 지수면 승산마을(부자마을), 정수에솔촌
사진자료	

추천 관광지명	2. 이순신공원
지 역	경상남도 통영시
관광지 주소	경상남도 통영시 멘데해안길 205(정량동)
관광지 사이트	https://www.utour.go.kr/01198/01963/01212.web?idx=1683&amode=view
추천이유 (특장점)	<p>통영의 이순신공원은 한산대첩의 학익진이 펼쳐졌던 현장에 위치하여 역사적 상징성을 가짐과 동시에 넓고 푸른 숲, 잘 조성된 산책로, 그리고 수려한 바다 풍광으로 인기를 얻고 있는 관광지다. 메타세쿼이아 가로수길을 따라 걸어오르면 이순신 공원 내 푸른 숲 사이로 화사하게 봄을 물들이는 벚꽃과 싱그러운 봄꽃들이 방문객들을 맞이하는 모습을 볼 수 있다.</p> <p>바다를 향해 공원 내 목재로 만든 해안산책로를 따라 해안가로 내려가면 한때 격전지였으나 지금은 호수같이 잔잔하고 시원한 통영의 앞바다를 온전히 느낄 수 있으며, 누구나 자연의 아름다움과 경이로움에 흠뻑 빠져들 수 있다.</p> <p>또한 이순신 장군 동상(높이 17.3m)과 임진왜란 당시 사용된 천자 총통이 바다를 향해 자리잡고 있으며, 이순신 장군 동상 아래에는 장군의 승전지 및 승전업적이 새겨져 있어 우리의 역사를 되돌아 보고 이순신 장군의 업적을 기리기에도 좋다.</p>
연계관광지	<p>통영RCE자연생태공원(세자트라숲) [경상남도 통영시 용남면 용남해안로 116]</p> <p>이순신공원에서 바닷길을 낀 오솔길을 따라 걸으면 통영RCE자연생태공원(세자트라숲)을 만날 수 있다.</p> <p>세자트라숲은 아시아태평양 RCE의 지속가능발전교육 거점센터로 설립되어 환경의 지속가능한 발전과 녹색성장의 산 교육장으로, 자연과 인간의 아름다운 공존을 위한 녹색생활체험과 수서체험 등이 가능하며, 습지생태원 등을 제공하고 있다.</p> <p>자연의 소중함과 생명의 가치를 배우고 숲과 습지, 바다를 느낄 수 있는 휴식공간이자, 사람·시설·프로그램이 유기적으로 통합되어 교육·연구 개발·네트워크의 3가지 기능을 효과적으로 수행할 수 있는 교육시설로써 인간과 인간, 인간과 자연, 현재세대와 미래 세대의 공존의 교육의 가치를 배우고 실천할 수 있는 곳이다.</p>

사진자료

추천관광지
[이순신공원]




연계관광지
[통영RCE자연생태공원]



추천 관광지명	3. 대매물도
지 역	경상남도 통영시
관광지 주소	경상남도 통영시 한산면 매죽리
관광지 사이트	https://www.tongyeong.go.kr/maemuldo/04320/04329.web
추천이유 (특장점)	<p>대매물도는 동양의 나폴리인 통영의 항구에서 뱃길로 한 시간 반 쯤 걸리는 곳에 위치한 섬으로, 섬의 모양새가 장군이 말에서 내려 휴식을 취하고 있는 것 같다고 하여 ‘마미도(馬尾島)’라 불리던 것에서 그 이름이 유래되었다.</p> <p>문화체육관광부의 ‘가보고 싶은 섬’ 시범사업 대상지로 선정되며 다양한 조형물이 섬에 설치되어 눈길을 끌고 있으며, 주민들이 이용하던 길을 새로운 탐방로로 조성한 해품길이 관광객들을 한려수도의 수려한 풍광 속으로 이끈다. 당금마을 뒤편에서 시작하는 해품길은 대나무숲과 동백나무 군락지를 거쳐 깎아지른 절벽 아래 푸른바다와 함께 소매물도와 등대섬의 장관을 바라볼 수 있도록 조성되어 있다.</p> <p>섬 아래에서는 스킨스쿠버도 가능하니 따뜻한 봄에 대매물도를 찾아 육상 레포츠는 물론 해상 레포츠도 함께 즐기며 힐링하는 시간을 가져보길 추천한다.</p>
연계관광지	<p>소매물도 [경상남도 통영시 한산면 매죽리]</p> <p>쪽빛 바다와 섬 주변의 기기묘묘한 갯바위들이 아름다움의 극치를 보여주는 신비로운 섬인 소매물도에는 옛날 진시황제의 신하 서불이 3,000명의 동남동녀를 태우고 불로초를 구하러 가던 중 섬의 아름다움에 반해 들렀다가 남겼다는 ‘서불과차’라는 글씨가 아직도 전해온다.</p> <p>소매물도는 두 개의 섬이 마주 보고 붙어 앉아 물이 들고 남에 따라 하나가 되다가 두 개로 나뉘곤 하는 섬인데 물이 빠질 무렵 반짝이며 드러나는 열목개를 따라 등대섬으로 걸어가다 보면 수크령이라고 하는 다년초가 서식하는데, 그 규모가 세계 최고이며, 이런 매력으로 소매물도와 등대섬은 국립공원 경관자원 100선에 선정된 섬이기도 하다.</p>

추천관광지
[대매물도]



사진자료

연계관광지
[소매물도]



추천 관광지명	4. 선진리성
지 역	경상남도 사천시
관광지 주소	사천시 용현면 선진리 770
관광지 사이트	https://toursacheon.net
추천이유 (특장점)	<p>사천만의 지형을 이용해 구축한 평산성식의 토성인 선진리성은 고려때 12조창 중 하나인 통양창을 보호하기 위해 구축되었으나 임진왜란 당시 왜군들이 왜성으로 고쳐 지었으며, 이순신 장군이 왜군을 물리친 격전지로 경상남도 문화재자료 제274호이기도 하다</p> <p>선진리 벚꽃은 사천의 8경 중 하나로 사천의 대표 명소이기도 하며 성내에 바라보는 사천만 풍경 아름답다</p> <p>봄이면 선진리 입구부터 선진성까지 길게 이어지는 벚꽃길 드라이브 코스와 성안의 벚꽃 고목들이 만개하여 이루는 벚꽃 터널이 매력적인 벚꽃 군락지이기도 하다</p> <p>벚꽃 터널을 도보로 거닐며 여유와 낭만을 즐기고, 훑날리는 벚꽃 사이로 인생샷을 남기는 즐거움이 있다</p> <p>또한 성안에서 사천만을 보며 가족, 연인들이 함께 힐링 할 수 있는 공간이 조성되어 있어 장시간 피크닉을 즐길 수 있다</p>
연계관광지	<p>무지갯빛 해안도로</p> <p>사천시 용현면 종포마을에서 남양동 미룡마을 6.2km 구간은 역사와 전설 등의 스토리텔링과 푸른 바다와 아름다운 노을을 배경으로 한 포토존이 많은 곳이다.</p> <p>비토섬</p> <p>연륙교로 이어진 비토섬은 바다와 갯벌이 공존하고 별주부전의 전설이 서린섬으로 봄이면 150리 서포 벚꽃길 드라이브코스과 함께 어촌 마을 풍경을 감상 할 수 있는 곳이다.</p>

사진자료
(선진리성)



사진자료
(무지갯빛해안도로)



사진자료
(비토섬)



추천 관광지명	5. 기후변화 테마공원
지 역	경상남도 김해시
관광지 주소	경상남도 김해시 대청로176번길 13
관광지 사이트	https://www.gimhae.go.kr/cce.web
추천이유 (특장점)	<p>최근 기후변화로 인해 여름이면 많은 비와 무더위를 느끼고, 겨울에는 폭설과 함께 강추위가 계속되는 등 지구 곳곳에서 여러 가지 이상 현상이 자주 나타나고 있다.</p> <p>이곳 기후변화 홍보체험관은 이러한 기후변화에 의해 발생하고 있는 지구 온난화 현상과 각종 환경문제를 보다 알기 쉽도록 하고 또 우리가 어떻게 대처해야 하는지도 직접 체험할 수 있도록 만든 공간이다.</p> <p>경남의 대표적인 기후변화 체험교육의 중심 공간으로 재미있고 유익한 체험프로그램과 전문적인 전시해설, 놀이와 체험이 가능하다.</p> <p>○ 시설구성</p> <ul style="list-style-type: none"> - 1층 : 물 홍보관(250㎡) - 지하 : 기후변화 홍보 체험관(330㎡) - 야외 : 야외 체험장(1,500㎡) <p>※ 야외 체험장으로 비대면 안심관광지에 적합</p> <p>○ 관람안내</p> <ul style="list-style-type: none"> - 관람료 : 무료 - 휴관일 : 매주 월요일, 1월1일, 설 및 추석연휴기간 - 예 약 : 인터넷예약 <p>[http://cce.gimhae.go.kr→기후변화테마공원→해설프로그램예약하기]</p>
연계관광지	대청천, 에스키스, 장유사, 기적의도서관, 김해목재문화박물관, 김해공방마을, 관동공원, 율하카페거리
사진자료	

추천 관광지명	6. 밀양댐 생태공원
지 역	경상남도 밀양시
관광지 주소	경남 밀양시 단장면 고례리 1759-2
관광지 사이트	-
추천이유 (특장점)	<p>밀양댐을 조성하면서 댐 아래 물문화관과 함께 조성한 생태공원으로서, 공원 내에는 생태연못, 수변데크, 잔디광장, 어린이놀이터, 포토존, 등나무 테마정원 등이 설치되어 있으며 여유있는 무료 주차장이 있다. 최근에는 LED 달 포토존이 설치되어 야간방문시 최적의 포토존이다.</p> <p>밀양댐 수변에 조성되어 있는 생태탐방로를 따라서 제1, 제2 전망대까지 천천히 산책할 수도 있다.</p> <p>밀양댐은 경남 양산시, 밀양시, 창녕군 3개 지역에 수돗물관 전력을 공급하며, 밀양댐에 관한 정보와 물의 소중함을 일깨워주는 물문화관을 생태공원과 함께 둘러보면 좋다.</p> <p>공원 인근에 펜션과 야영장이 몰려있고, 이팝꽃이 피는 5월에는 밀양댐으로 가는 10리 이팝꽃길과 밀양댐 포토존 등이 유명하다.</p> <p>인근의 농촌체험마을인 바드리마을이나 평리산대추마을에서 농촌 체험을 할 수도 있다.</p>
연계관광지	표충사, 바드리마을, 평리산대추마을, 한천 테마파크, 금시당, 월연정, 백송터널
사진자료	

추천 관광지명	7. 황산공원
지 역	경상남도 양산시
관광지 주소	경상남도 양산시 물금읍 물금리 169-4
관광지 사이트	http://hwangsanpark.yangsan.go.kr/main.do
추천이유 (특장점)	<p>넓고 시원하게 트인 황산공원은 여유와 힐링을 즐길 수 있는 나들이의 명소다. 황산공원에서부터 가야진사까지 편도 12.2km 자전거길이 조성되어 있으며, 봄에는 양귀비와 수레국화, 여름에는 연, 가을에는 코스모스 등 계절마다 색다른 꽃을 만날 수 있다.</p> <p>황산공원의 푸름과 낙동강의 시원함을 함께 즐길 수 있는 캠핑장. 오토캠핑장과 일반캠핑장으로 이루어져 있으며, 넉넉한 잔디밭에 누워 자연을 벗 삼아 보내는 하루는 특별한 추억이 된다. 예약은 인터넷 홈페이지에서 가능하다.</p> <p>낙동강 뱃길 복원 사업의 하나로 설치된 물금선착장 낙동강 생태탐방선도 있다. 생태탐방선을 타고 낙동강으로 떠나는 에코투어로, 양산의 아름다움과 그 안에 담긴 오래된 이야기를 함께 만날 수 있는 시간이다. 사전예약은 필수.</p> <p>황산공원의 주요 지점을 이어주는 철길을 따라 달리는 미니기차는 기찻길을 따라 꽃밭이 이어져 있어 그 자체로 꽃을 따라 여행하는 기분을 느낄 수 있다.</p>
연계관광지	<p>물금 서리단길</p> <p>물금지역 원도심이었던 서부마을에 낡은 건물들을 개조한 식당이나 카페, 상점들이 생기면서부터 서리단길이라 불리기 시작했다. 낡고 불편하지만 묘한 매력으로 사람들의 발길이 이어지고 있다.</p> <p>오봉산 임경대</p> <p>통일신라시대의 정자로 오봉산 기슭에 위치하고 있다. 세워질 당시 뛰어난 학자였던 최치원이 머무르며 시를 읊었던 곳으로 이름났다. 키 큰 나무들이 반기는 잘 정비된 산책로를 걸으면 단정하면서도 화려한 전통정자가 나타난다.</p> <p>원동 벽화마을</p> <p>봄이면 분홍빛 매화가 온통 흐드러지게 피는 마을. 원동역부터 경부선 철길 따라 빼곡하게 꽃길이 열린다. 낮은 담에 화려하거나 개성 있는 벽화가 볼거리로 마련되어 있다.</p>

사진자료



황산공원 전경



황산공원 벚꽃길



황산공원 캠핑장



황산공원 미니기차



물금 서리단길



오봉산 임경대



원동벽화마을




추천 관광지명	8. 악양독방길 & 악양생태공원
지 역	경상남도 함안군
관광지 주소	○ 악양독방길 : 함안군 법수면 윤외리 84-7 ○ 악양생태공원 : 함안군 대산면 하기리 810-2
관광지 사이트	○악양독방길 https://www.haman.go.kr/04198/05800/04231.web ○악양생태공원 https://www.haman.go.kr/04198/05800/05660.web
추천이유 (특장점)	<p>○악양독방길 : 탁 트인 드넓은 둔치, 유유히 흐르는 남강과 모래사장이 끝없이 펼쳐져 있다. 울창한 갯버들 숲과 새벽녘 피어나는 물안개, 해질녘 노을이 어우러져 낭만과 추억을 길어올릴 수 있는 곳. 가요 처녀뱃사공의 사연을 간직한 악양루와 인근 독방을 함께 둘러보면 더 없이 좋다.</p> <p>○악양생태공원 : 남강의 수려한 자연경관과 더불어 전국 최장 길이의 독방과 주변 수변 및 습지와 연계하여 자연친화적인 문화공간으로 조성하였으며, 어린이 놀이시설, 야외공연장, 방문자센터 등의 시설이 마련되어 있다. 또한 다양한 야생화 및 핑크물리 식재로 볼거리를 제공하여 자연 속에서 힐링을 원하는 탐방객을 맞이하고 있다.</p> <p>봄바람 부는 날, 전국에서 가장 긴 악양독방길을 따라 핀 빨간 꽃양귀비와 수레국화, 메리골드 등 봄꽃들이 관광객의 마음을 흠뻑인다. 독방길 끝에서 울창한 갯버들 숲과 새벽녘 피어나는 물안개가 낭만과 추억을 더하고, 악양루와 악양생태공원에서 바라보는 노을은 또다른 감동을 선사한다. 악양독방길을 지나 악양생태공원으로 걸기 여행을 떠난다면 코로나19로 인한 해묵은 우울을 단번에 잊을 수 있을 것이다.</p>
연계관광지	입곡군립공원, 말이산고분군, 승마공원, 무진정, 한우국밥촌 등
사진자료	 

추천 관광지명	9. 대가면 10리 벚꽃길
지 역	경상남도 고성군
관광지 주소	경상남도 고성군 대가면 유흥갈천길 일원
관광지 사이트	-
추천이유 (특장점)	<p>한적한 마을 대가면의 십리벚꽃길은 약 5Km 길이가 모두 벚꽃으로 이루어져 있으며, 길이만큼이나 사진을 찍을만한 구간도 상당히 많다. 한적한 위치에 있어 통행차량이 적고 덕분에 중간에 정차해서 사진을 찍거나 피크닉을 즐기기에 좋다. 하늘을 수놓은 하얀 벚꽃들 사이로는 초록색 산 내음이 불어오고 저멀리 척정저수지가 보이는 탁 트인 풍경이 봄의 따뜻함과 여름의 시원함을 모두 선사한다.</p> <p>또한, 차를 타고 벚꽃들을 지나다보면 충효 테마파크에도 들어설 수 있다. 효자 이평의 시묘살이와 함께 역사적으로 이루어진 효에 대한 사상과 교육, 효에 대한 의미 등을 숲에서 걸으며 배울 수 있고 자녀들에게 효의 중요성을 깨우쳐줄 수 있는 좋은 기회가 될 것이다.</p>
연계관광지	충효테마파크, 제정구 커뮤니티센터, 대가저수지, 연꽃테마공원
사진자료	

추천 관광지명	10. 솔섬
지 역	경상남도 고성군
관광지 주소	경상남도 고성군 하일면 송천리 일원
관광지 사이트	-
추천이유 (특장점)	<p>숨겨진 작은 섬, 솔섬은 하일면 송천리에 위치한 작은 섬이다.</p> <p>이 섬의 소개말이 “마음 설레는 연분홍 진달래 숲, 산과 바다를 품은 아담한 꽃섬”인 것처럼 4월에 피는 진달래가 인상적인 봄철 관광지이다. 사람들에게 잘 알려지지 않아 방문객이 적어 자연스럽게 거리 두기를 지키며 안전하게 즐길 수 있고, 볼거리와 먹거리도 풍족하여 관광하기에 최적의 장소이다.</p> <p>솔섬에 도착하면 나무 데크길이 당신을 안내할 것이다. 데크길을 따라 걷다보면 드넓은 해안을 바라볼 수 있고 길 주변의 수많은 진달래들이 길을 밝힐 것이다. 길 중간 중간에는 쉴 수 있도록 벤치도 비치되어 있으며 길도 여러갈래로 나누어져 있어 돌아보는 즐거움도 느낄 수 있다. 소나무가 많다는 의미의 솔섬인 만큼 솔방울도 잔뜩 볼 수 있다.</p> <p>솔섬과 이어진 장여도는 밀물일 때 솔섬과 떨어졌다가 썰물일 때 다시 솔섬과 이어지는 독특한 특징을 가지고 있다. 상족암을 연상케하는 퇴적층이 인상깊은 장여도는 은하수나 일출 사진을 찍을 때 적절한 배경으로서 큰 역할을 해준다.</p>
연계관광지	송천참다래마을, 학동마을 옛담장, 상족암, 보리섬, 포교마을
사진자료	

추천 관광지명	11. 남해토피아랜드
지 역	경상남도 남해군
관광지 주소	경상남도 남해군 창선면 서부로 270-106
관광지 사이트	http://www.instagram.com/nhtopialand
추천이유 (특장점)	<p>나뭇가지를 다듬어 여러 가지 모양을 만들어 낸 우리나라 최초의 토피어리 테마정원. 울창한 편백나무숲에서 피톤치드를 만끽하면서 편안하게 쉴 수 있는 공간이며 푸른 남해 앞바다를 시원하게 조망할 수 있는 곳에 위치한 그야말로 오션뷰 파크이다. 야생화와 상록수가 많아 사계절 내내 푸른 공원이며, 곳곳의 포토존은 가족, 연인, 웨딩 또는 스냅촬영 장소로도 더할 나위 없다. 도시락을 준비해서 편백나무 숲 평상에서 즐길 수도 있다.</p>
연계관광지	<p>신흥 해바리마을 뮤지엄남해&동창선아트스테이</p>
사진자료	

추천 관광지명	12. 지리산 중산두류생태탐방로
지 역	경남 산청군 시천면 중산관광지
관광지 주소	경상남도 산청군 시천면 중산리 537-5
관광지 사이트	https://www.sancheong.go.kr/tour/selectTourList.do?key=590&ctgryNo=12
추천이유 (특장점)	<p>작년 겨울에 개설된 지리산 두류 생태탐방로는 시천면 중산리 중산마을 입구에서 시작해 중산계곡을 따라 너덜바위까지 1.3km 펼쳐져 있다. 두류생태탐방로는 지리산의 이명(異名)이 두류산이라는 점에서 착안에 이름 붙였다.</p> <p>지리산 등산을 하지 않더라도 천왕봉을 볼 수 있으며, 중산리계곡의 우렁찬 계곡소리와 맑은 공기, 싱그러운 숲을 감상할 수 있다. 주요 관람 포인트 마다 관람데크를 설치해 정취를 느낄 수 있도록 하였다.</p> <p>특히 현재 조성된 탐방로 상단에는 엄청난 규모의 돌무더기를 확인할 수 있는데 옛날 신선들이 놀았다 해서 신선너들이라고 불리는 곳이 있어 신비로움을 자아낸다.</p>
연계관광지	<p>대원사 계곡</p> <p>중산리계곡 인근에는 우리나라의 대표적인 비구니 참선 도량중 하나인 대원사와 천왕봉에서 중봉과 하봉을 거쳐 석발재와 새재, 왕등재, 밤머리재 등의 울창한 숲속을 따라 흐르는 대원사계곡이 있으며, 그곳에는 2018년 11월에 개통된 3.5km의 생태탐방로가 펼쳐져 있다. 또한 근처 거림계곡은 봄이면 벚꽃과 철쭉이 계곡을 따라 피어 장관을 이룬다.</p>
사진자료	

추천 관광지명	13. 대봉산 휴양밸리	
지 역	경상남도 함양군	
관광지 주소	경남 함양군 병곡면 병곡지곡로 331	
관광지 사이트	https://www.hygn.go.kr/daebongvalley.web	
추천이유 (특장점)	<p>대봉산은 지리산을 비롯한 함양의 수많은 명산 중에서도 보석처럼 빛나는 산으로 마치 세상을 끌어안은 모습의 산세를 가졌으며 예로부터 최고의 산삼과 심마니들로 유명한 민족의 영산으로 알려져 있다.</p> <p>함양대봉산휴양밸리는 「대한민국 안심여행 캠페인」 참여 관광지로 한국관광공사가 제시한 관광지 특화 방역수칙을 지키며 안심여행 환경을 조성하고 있다.</p> <p>휴양밸리 내 스카이랜드에서는 고산준봉의 웅장함을 감상할 수 있는 국내최장·최고도 모노레일(3.93km)과 쥘라인(3.27km)을 체험하며 아찔한 스릴을 만끽할 수 있고, 대봉캠핑랜드에서는 피톤치드 가득한 숲속에서 편한 휴식을 취하며 힐링과 건강을 동시에 느낄 수 있다.</p>	
연계관광지	<p>상림</p> <p>신라 말 최치원 선생이 천령군(함양의 옛지명) 태수로 재임하면서 조성한 우리나라 최초의 인공림으로, 40여종의 낙엽관목 등 120종의 나무가 1.6km의 독을 따라 80~200m 폭으로 조성되어 있으며 사계절 색다른 모습으로 많은 관광객을 불러 들이고 있다.</p>	
사진자료	  	

추천 관광지명	14. 개평 한옥마을
지 역	경상남도 함양군
관광지 주소	경상남도 함양군 지곡면 개평길 59
관광지 사이트	https://www.hygn.go.kr/01236/01260/01337.web
추천이유 (특장점)	<p>개평마을은 ‘좌 안동 우 함양’이라 불릴 정도로 많은 유학자를 배출한 선비의 마을로 일두고택, 풍천노씨 대종가, 노참판댁고가, 하동정씨 고가, 오담고택 등 100년이 넘는 오랜 역사를 지닌 한옥이 60여 채가 모여있다.</p> <p>돌담길과 냇가를 따라 마을 골목을 둘러보며 옛 선조들의 생활모습을 엿볼 수 있고 토지, 미스터 선사인, 왕이 된 남자 등의 촬영지로 유명하다.</p> <p>한옥 문화마을이자 휴양마을인 개평마을에서는 고택에 숙박하며 다양한 전통문화체험을 할 수 있는 프로그램들이 개설되어 소중한 사람들과 즐거운 추억을 남길 수 있다.</p>
연계관광지	<p>선비문화탐방로</p> <p>농월정-동호정-군자정-거연정을 이은 6km의 ‘선비문화탐방로’는 선비들이 벼와 함께 술잔을 기울이며 학문을 논하거나 과거보러 떠나는 영남 유생이 한양 길에 잠시 머물러 주먹밥을 먹던 곳이다. 계곡을 따라 펼쳐진 숲길을 따라 선비가 된 기분으로 예쁜 정자와 시원한 너럭바위가 펼쳐진 아름다운 경관을 내려다 볼 수 있다.</p> <p>남계서원</p> <p>우리나라에서 두 번째로 설립된 서원(명종 7년)으로 일두 정여창 선생의 학문과 덕행을 기리며, 2019년 7월 유네스코 세계문화유산에 등재되었음</p>
사진자료	 

추천 관광지명	15. 창포원
지 역	경상남도 거창군
관광지 주소	거창군 남상면 월평리
관광지 사이트	https://www.geochang.go.kr/changpowon/
추천이유 (특장점)	<p>창포원은 경상남도 제1호 지방정원으로 황강의 빼어난 수변경관과 생태자원을 활용해 국내 최대 규모(424,823㎡)로 조성되어 축구장의 66배 크기를 자랑한다.</p> <p>창포원은 세계 4대 아름다운 매력적인 꽃창포와 4계절 차별화된 테마 프로그램을 운영하여 연중 탐방 힐링 공간을 제공한다.</p> <p>특히 봄에는 100만본 이상 식재된 꽃창포가 아름답게 군락을 이루고 있어 봄 나들이 가기에 적격이다.</p> <p>또 자전거를 대여해 자전거를 타고 창포원을 둘러볼 수도 있고 군데군데 쉼터가 설치되어 있어 소규모로 사람들과 거리를 두며 쉬어갈 수도 있다.</p>
연계관광지	가조 향노화힐링랜드 Y자형 출렁다리(거창군 가조면 의상봉길 830)
사진자료	 

추천 관광지명	16. 덕천서원
지 역	경상남도 거창군
관광지 주소	거창읍 장팔길 594
관광지 사이트	https://www.geochang.go.kr/tour/tourcontent/sights/unknown/view.do?id=TL0001231&pageCd=TU0108000000&siteGubun=tour
추천이유 (특장점)	<p>덕천서원은 1979년에 조성되었으며 정면 4칸 측면 1칸 규모이며 정면 3칸 측면 2칸의 덕산정과 관리사가 있다. 이른 봄이면 하얀 벚꽃으로 뒤덮여 가족들과 나들이하기에 안성맞춤이며 4월에는 벚꽃 축제가 열린다.</p>
연계관광지	<p>벚꽃명소</p> <ul style="list-style-type: none"> - 용원정 쌀다리(거창군 마리면 고학리) - 건계정 산책길(거창군 거안로) - 능허정 벚꽃공원(거창군 위천면)
사진자료	 

추천 관광지명	17. 정양늪 생태공원
지 역	경상남도 합천군
관광지 주소	경상남도 합천군 대양면 정양리 151
관광지 사이트	https://www.hc.go.kr/jungyang.web
추천이유 (특장점)	<p>지금으로부터 무려 1만 년 전 빙하기가 끝날 무렵 해수면의 상승과 낙동강 본류의 퇴적으로 생겨난 정양늪은 생물 다양성의 보고이자 자연과 인간의 공존을 이어주는 생명의 터이다.</p> <p>정양늪은 규모에 비해 서식하는 생물이 풍부해 습지로서 보존 가치가 높으며, 정양늪 생태공원은 늪 주변을 한 바퀴 돌면서 갖가지 생태체험과 늪 전경을 조망할 수 있도록 주변 탐방로(생명길)가 조성되어 있어 봄에 걷다 보면 노랗게 핀 개나리와 습지가 머금고 있는 뾰얀 물안개, 맑은 공기, 풀잎에 맺힌 청정한 이슬, 바람에 흔들리는 수초들, 이름도 잘 모를 철새들이 관광객들의 마음을 사로잡는다.</p> <p>아늑한 습지를 따라 걷노라면 습지의 정화작용에 마음속 티끌마저 씻겨져 나가는 기분이 드는 이 곳은 그야말로 생명이 살아 숨 쉬는 낙원이라 할 수 있다.</p>
연계관광지	<p>정양 레포츠공원(경남 합천군 대양면 정양리 613)</p> <p>정양늪 생태공원의 데크길을 걷다가 만나게 되는 등나무 터널을 지나면 정양 레포츠공원이 나온다. 황강의 맑은 물이 흐르고, 넓고 깨끗한 모래사장에서 야영이 가능한 정양 레포츠공원은 사람과 강이 가장 친숙해질 수 있는 장소에 자리하고 있다. 강을 곁에 두고 산책할 수 있고, 그늘 아래 위치한 평상과 해먹에서 쉴 수 있는 공간이 마련되어 있어 일상을 떠나 자연을 찾아온 사람들에게 아낌없는 휴식을 제공한다. 공원 안에 조성된 오토캠핑장 또한 친환경적이다.</p>
사진자료	

추천 관광지명	18. 황강 마실길
지 역	경상남도 합천군
관광지 주소	경상남도 합천군 합천읍 합천리
관광지 사이트	https://blog.naver.com/travelhc/222364398996
추천이유 (특장점)	<p>합천에서 걷기 좋은 산책로 중 하나인 황강 마실길은 총 4구간으로 구성되어있어 짧게는 25분, 길게는 100분 코스로 준비되어있다. 코로나19로 사회적 거리두기가 중요해지면서 타인과 걷기보다는 가족 또는 혼자서 걷기 좋고, 자전거를 타고도 즐길 수 있는 산책로이다.</p> <p>신라시대의 사찰인 연호사를 지나면 합천 8경중 5경인 함백루와 황강이 어우러진 아름다운 풍경이 펼쳐진다. 곳곳에 운동기구, 쉼터, 지압길이 있어서 관광객은 물론이고 현지인들도 사랑하는 산책로이다. 낮에는 꽃과 나무가 반겨주고, 일몰과 강물에 비친 야경 또한 멋진 곳이다.</p>
연계관광지	<p>햇들생태공원(합천군 율곡면 임북리 810-1)</p> <p>황강 마실길 3구간을 걸다보면 햇들생태공원이 나온다. 5월이 되면 흰색, 붉은색, 분홍색 등 알록달록 다양하게 만개한 작약이 햇들생태공원을 빛내주고 있다. 아직 많이 알려지지 않아 사회적 거리두기가 중요시되는 요즘 언택트 여행으로 가볍게 걸어보기 좋고 사람이 많지 않아 조용하게 만개한 작약을 구경하며 지친 마음을 힐링할 수 있다. 포토존도 마련되어 있어 어렵지 않게 인생샷도 건질 수 있는 합천의 떠오르는 숨은 명소이다.</p>
사진자료	